WSTĘP

Temat i cel pracy

16 września 1999 r., w czasie XVI Powszechnego Zjazdu Historyków we Wrocławiu, w ramach sekcji „Przemiany krajobrazu historycznego" S. Litak wygłosił referat pt. „Mapa wyznaniowa Rzeczypospolitej około 1772 roku (Religie – Wyznania – Kościoły – Metoda opracowania)"[1]. Nie wdając się w szczegółowe rozważania na temat znaczenia tego projektu – w tej kwestii można odesłać do cytowanych publikacji – warto zatrzymać się chwilę na jego głównych celach oraz związanych z nimi założeniach metodologicznych. Autor przyjął, że takie opracowanie da „możliwie dokładny obraz stosunków wyznaniowych w Polsce i w Wielkim Księstwie Litewskim ok. pierwszego rozbioru"[2]. Największe wątpliwości budzą dwa aspekty tak sformułowanej opinii. Pierwsza uwaga ma charakter metodologiczny i dotyczy nie do końca jasnego określenia treści historycznej proponowanej mapy. S. Litak zamiennie używa terminów „wspólnota wyznaniowa" i „gmina wyznaniowa", zaś w rzeczywistości odnosi się do świątyni jako centrum religijnego takiej wspólnoty oraz struktur terytorialnych, które porządkowały i organizowały ich funkcjonowanie. Druga wątpliwość dotyczy prawidłowości oraz słuszności koncepcji mówiącej o tym, że struktura oraz rozmieszczenie świątyń i jednostek organizacyjnych religii i wyznań są odzwierciedleniem rzeczywistych stosunków wyznaniowych oraz właściwie prezentują ilościowe proporcje między poszczególnymi konfesjami. Niejako w opozycji do takiego ujęcia stoją opracowania, w których do badania relacji wyznaniowych i etnicznych wykorzystywane są statystyki demograficzne. Głównym przedstawicielem takiego nurtu jest obecnie Z. Budzyński[3].

---

[1] S. Litak, *Mapa wyznaniowa Rzeczypospolitej około 1772 roku (Religie – Wyznania – Kościoły – Metoda opracowania)*, w: *Jezuicka ars historica. Prace ofiarowane Księdzu Profesorowi Ludwikowi Grzebieniowi SJ*, red. M. Inglot, S. Obirek, Kraków 2001, s. 345-354. Zob. też: tenże, *The Atlas of Religious and Ethnic Relations in the Polish-Lithuanian Commonwealth in the Second Half of the 18th Century*, w: *Churches, states, nations in the Enlightenment an in nineteenth century. Eglises, états, nations a l'époque des Lumières et au XIXe siècle*, ed. M. Filipowicz, Lublin 2000, s. 54-59; B. Szady, *Z badań nad mapą wyznań i religii Rzeczypospolitej przed pierwszym rozbiorem Polski*, w: *Rzeczpospolita wielokulturowa – dobrodziejstwo czy obciążenie*, red. J. Kłoczowski, Warszawa 2009, s. 21-27.

[2] Litak, *Mapa wyznaniowa Rzeczypospolitej*, s. 354.

[3] Z. Budzyński, *Ludność pogranicza polsko-ruskiego w drugiej połowie XVIII wieku*, t. 1-2, Przemyśl-Rzeszów 1993; tenże, *Kresy południowo-wschodnie w drugiej połowie XVIII wieku*, t. 1-3, Przemyśl-Rzeszów 2006-2008.

Obie wyrażone wyżej wątpliwości wiążą się z założeniami prezentowanej rozprawy. Głównym i bezpośrednim jej celem jest przedstawienie organizacji terytorialnej religii i wyznań w koronnej części dawnej Rzeczypospolitej przed I rozbiorem. Nie można jednak uciec od bardziej generalnego postawienia problemu i pytania o rzeczywiste relacje ilościowe (statystyczne) oraz przestrzenne (geograficzne) między wyznawcami religii, wyznań i obrządków zamieszkującymi Koronę. To szersze postawienie kwestii wymusza dwutorowe prowadzenie analizy. W pierwszym nurcie, który można określić jako główny, zostanie ujęty zespół zagadnień związanych z rozmieszczeniem świątyń oraz jednostek terytorialnych religii i kościołów, w ramach których funkcjonowały one przed I rozbiorem. W drugim nurcie, który będzie miał charakter bardziej metodologiczny, zostanie podjęta próba krytyki przyjętej metody. Wyniki stanowiące rezultat analizy rozmieszczenia świątyń oraz struktur administracji terytorialnej zostaną sondażowo zestawione z materiałami demograficznymi. Pozwoli to odpowiedzieć na pytanie, w jakim stopniu rozmieszczenie obiektów sakralnych oraz jednostek administracji wyznaniowej odzwierciedla rzeczywiste relacje demograficzne między wyznawcami poszczególnych konfesji. Jest to sprawa o tyle istotna, że praca dotyczy okresu przedrozbiorowego, a więc tzw. epoki przedstatystycznej, dla której nie zachowały się generalne i jednolite spisy ludności, obejmujące cały analizowany obszar czy jego większe części. Nie ma więc możliwości całościowego zbadania sytuacji wyznaniowej w oparciu o źródła demograficzne.

Określenie „organizacja terytorialna" czy też „struktura terytorialna" konstytuuje zakres problematyki w kategorii badań geograficzno-historycznych, nie zaś stricte prawnoustrojowych[4]. Analizą zostało objęte terytorium Korony Królestwa Polskiego w jej granicach administracyjnych z II połowy XVIII w., a więc przed zmianami terytorialnymi związanymi z I rozbiorem Polski. Dość problematyczne pozostaje formalnoprawne określenie statusu terenów podlegających własności zastawnej lub lennej. Chodzi tu o starostwo spiskie (własność zastawna Królestwa Węgier we władaniu Rzeczypospolitej), księstwo siewierskie (własność biskupów krakowskich), starostwo drahimskie (własność zastawna Rzeczypospolitej we władaniu Królestwa Prus) oraz ziemie lęborską i bytowską (własność lenna Rzeczypospolitej we władaniu Królestwa Prus). Ponieważ zarówno źródła, jak i opracowania różnie określają przynależność administracyjną wymienionych obszarów, w statystyce zbiorczej zostały one potraktowane odrębnie, tzn. nie zostały włączone do żadnego z 23 województw koronnych.

Z analizy wyłączono jedynie biskupie księstwo siewierskie, które zachowywało odrębność prawno-administracyjną i zostało włączone do Korony dopiero w 1790 r. Problem stanowiło także ujmowanie Warmii jako niezależnej jednostki w ramach Korony bądź traktowanie jej jako części województwa malborskiego. Ze względu na bardzo duży stopień niezależności księstwa warmińskiego (chociaż formalnie nie miało ono statusu księstwa) oraz całkowicie odmienną sytuację wyznaniową, zdecydowano o jego wyodrębnieniu w ramach Prus Królewskich.

Ujęty w opracowaniu obszar objął w sumie 424 358 km², z czego przypadało na:

- prowincję małopolską – 304 390 km²
  - Małopolskę – 57 656 km²
    (w tym ziemię spiską – 679 km²)
  - Ruś Koronną – 235 227 km²
  - Podlasie – 11 507 km²

[4] Na temat polskiej powojennej tradycji geograficzno-historycznej zob. H. Szulc, *Geografia historyczna osadnictwa wiejskiego w Polsce – kierunki i metody badań oraz perspektywy*, „Przegląd Geograficzny", 75 (2003), z. 3, s. 335-350.

- prowincję wielkopolską – 119 968 km²
  - Wielkopolskę – 59 842 km²
    (w tym ziemię drahimską – 651 km²)
  - Prusy Królewskie – 26 452 km²
    (w tym ziemię lęborską i bytowską – 1857 km² oraz Warmię – 4316 km²)
  - Mazowsze – 33 674 km².

Sformułowany w tytule zakres chronologiczny opracowania wymaga pewnego doprecyzowania. Użyte określenie „druga połowa XVIII wieku" oddaje raczej zakres czasowy, dla którego prowadzono zasadniczą kwerendę źródłową. W dążeniu do uzyskania możliwie jednolitego, jeżeli chodzi o czas, obrazu struktur religii i wyznań na terenie Korony starano się oddać sytuację najbliższą dacie I rozbioru Rzeczypospolitej, przy pełnej świadomości zmian, jakie następowały w II połowie XVIII w. w zakresie rozwoju organizacyjnego poszczególnych konfesji. Szczególnie dynamiczne było w tym kontekście, zwłaszcza w latach 60. i 70., pogranicze prawosławno-unickie na terenie województw bracławskiego i kijowskiego. Główną intencją przy wyborze oraz selekcji informacji źródłowych było ukazanie sytuacji struktur religijno-wyznaniowych w ostatniej dekadzie istnienia I Rzeczypospolitej w jej granicach sprzed I rozbioru. Jeżeli następowała wyraźna różnica między informacją z 1765 r. a inną, pochodzącą np. z lat 80. czy 90. XVIII w., za bardziej wartościową dla całości obrazu uznawano tę pierwszą. Nie wyklucza to oczywiście wykorzystania źródeł datowanych na czas po 1772 r. w przypadku braku informacji wcześniejszych.

Jeżeli chodzi o zakres rzeczowy pracy, to analizą zostały objęte obiekty sakralne oraz jednostki administracji terytorialnej wszystkich religi, wyznań i obrządków, jakie występowały na terenie Korony oraz wytworzyły dające się uchwycić źródłowo struktury organizacyjne. W grupie świątyń chrześcijańskich znalazły się kościoły katolickie trzech obrządków (łacińskiego, greckiego, ormiańskiego), prawosławne, luterańskie (ewangelicko-augsburskie), mennonickie, kalwińskie (ewangelicko-reformowane) oraz czeskobraterskie (bracia czescy, mimo silnych tendencji unifikacyjnych z kalwinistami, zostali potraktowani odrębnie[5]). Ze względu na sformułowane wyżej kryterium formalne, tzn. objęcie analizą tych wyznań, które posiadały swoje świątynie na terenie Korony w II połowie XVIII w., praca pomija skupiska starowierców. Najważniejszym ich ośrodkiem na ziemiach dawnej Rzeczypospolitej była Wietka, leżąca w powiecie rzeczyckim województwa mińskiego. Znajdowała się tam cerkiew „popowców" pw. Opieki NMP (Pokrowy). Brakuje natomiast informacji o świątyniach grup starowierców, którzy osiedlili się na terenie województw kijowskiego, wołyńskiego i podolskiego[6]. Jeżeli chodzi o religie niechrześcijańskie, to najwięcej miejsca i uwagi w pracy poświęcono świątyniom żydowskim. Liczba meczetów muzułmańskich oraz kienes karaimskich w Koronie była niewielka.

Źródła i opracowania

Łączne potraktowanie we wstępie stanu badań oraz podstawy źródłowej jest uwarunkowane faktem, że wiele opracowań, zwłaszcza mających charakter wykazów i spisów, będzie stanowić w pracy podstawę

[5] H. Gmiterek, *Bracia czescy a kalwini w Rzeczypospolitej. Połowa XVI – połowa XVII w. Studium porównawcze*, Lublin 1987, s. 141; W. Kriegseisen, *Ewangelicy polscy i litewscy w epoce saskiej (1696-1763)*, Warszawa 1996, s. 79.

[6] Pierwsza znacząca wspólnota w Koronie powstała w Czarnobylu w II połowie lat 70. dzięki protekcji Jana Mikołaja Chodkiewicza, E. Iwaniec, *Z dziejów staroobrzędowców na ziemiach polskich XVII-XX w.*, Warszawa 1977, s. 50-54, 59-60. Na temat kontaktów i migracji starowierców z Wietki i Starodubia zob. Ю. Волошин, *Розкольницькі слободи на території Північної Гетьманщини у XVIII ст. (історико-демографічний аспект)*, Полтава 2005, s. 88-90.

analiz zarówno geograficznych, jak i statystycznych. W celu właściwej oceny ustaleń dokonanych w pracy należy wziąć pod uwagę fakt, że wykorzystana podstawa źródłowa była bardzo zróżnicowana, tak pod względem czasu powstania, typologii, jak i wartości informacyjnej. Nie dokonano przy tym szczególnie ważnych odkryć nowych i nieznanych dotąd materiałów. Praca opiera się raczej na wykorzystywanych już przy różnych okazjach materiałach przynoszących systematyczne informacje o strukturach oraz rozmieszczeniu obiektów sakralnych religii i wyznań występujących na terenie Korony. Warto podkreślić, że główny wysiłek w procesie gromadzenia danych polegał nie tyle na systematycznej kwerendzie źródłowej, która została wykonana w ramach prac podjętych wcześniej nad strukturą poszczególnych wyznań, ile na uzupełnieniu oraz weryfikacji zawartych w nich informacji. Bardzo pracochłonne okazało się natomiast przygotowanie informacji oraz materiałów kartograficznych dla tych wyznań, dla których takowe albo nie istniały (np. mapa synagog i bożnic), albo były przestarzałe (np. mapa świątyń protestanckich).

Główną trudnością, która zresztą nie pozostała bez wpływu na dość „nierówny" stan wiedzy w odniesieniu do poszczególnych konfesji, była konieczność doboru oraz wykorzystywania dla każdej z nich innej podstawy źródłowej. Co więcej, instytucje nie wszystkich religii i wyznań pozostawiły jednolite oraz wyczerpujące spisy oraz zestawienia z II połowy XVIII w. Wynika to zarówno ze zniszczeń oraz trudnych losów polskich zbiorów archiwalnych, jak też z faktu, że nie wszystkie grupy religijne wytworzyły takie źródła. Stan wiedzy o scentralizowanym i dobrze nadzorowanym Kościele łacińskim jest bez wątpienia najpełniejszy, głównie dzięki zachowanym protokołom wizytacji kanoniczych, spisom beneficjów czy innego typu zestawieniom potrzebnym do sprawnego administrowania Kościołem. Dość dobrze udokumentowane zostały wspólnoty protestanckie, które systematycznie dokonywały opisów swojego stanu organizacyjnego, coraz bardziej kurczącego się w XVIII w. Nieco słabiej, chociaż tutaj kluczową rolę odgrywa wciąż eksploracja źródeł, przedstawia się wiedza na temat organizacji Kościołów wschodnich. Trzecia pod względem liczby świątyń grupa wyznaniowa – żydzi[7], nie wytworzyła systematycznych spisów swojego stanu posiadania lub też nie są one znane. Wynika to z całkowicie odmiennej struktury organizacyjnej tych wspólnot, które cechowała o wiele większa decentralizacja w porównaniu z wyznaniami chrześcijańskimi. Pierwszy kompletny spis organizacji żydów w Koronie i na Litwie wynika z akcji państwa mającej na celu zmianę systemu podatkowego dla tej grupy ludności, przeprowadzoną w II połowie XVIII w.

Podstawowe badania na temat organizacji Kościoła łacińskiego w Rzeczypospolitej w II połowie XVIII w. prowadził przez wiele dziesięcioleci S. Litak. Ukoronowaniem tych prac były trzy podstawowe syntetyczne ujęcia jego struktur: „Struktura terytorialna Kościoła łacińskiego w Polsce w 1772 roku" (Lublin 1980), „Kościół łaciński w Rzeczypospolitej około 1772 roku. Struktury administracyjne" (Lublin 1996) oraz „Atlas Kościoła łacińskiego w Rzeczypospolitej Obojga Narodów w XVIII wieku" (Lublin 2006). Autor tych opracowań obok danych o przynależności administracyjnej i charakterze miejscowości, w których znajdowały się kościoły parafialne i filialne, podał informacje o ich wezwaniu, materiale budowlanym oraz charakterze patronatu. Dla każdej pozycji indeksowej została podana podstawa źródłowa. Najważniejszym zadaniem w stosunku do

[7] Ponieważ praca dotyczy w całości struktur religijnych i wyznaniowych (nie etnicznych), została przyjęta zasada (za *Uniwersalnym słownikiem języka polskiego*, red. Stanisława Dubisza, Warszawa 2003, t. 4: t-ż, s. 1135) pisania małą literą nazw określających wyznawców wszystkich konfesji (katolicy, unici, muzułmanie, żydzi). W sporadycznych przypadkach, gdy istnieje wątpliwość, czy chodzi o „żydów" jako wyznawców judaizmu, czy „Żydów" w sensie etnicznym, zgodnie z zaleceniem *Słownika wyrazów kłopotliwych* (M. Bańko, M. Krajewska, *Słownik wyrazów kłopotliwych*, Warszawa 1995, s. 388-389) zastosowano pisownię wielką literą.

ustaleń dokonanych przez S. Litaka było uporządkowanie relacji między świątyniami parafialnymi, filialnymi oraz zakonnymi[8]. W sumarycznym ujęciu korekta ustaleń S. Litaka była jednak niewielka i została dokonana przede wszystkim w zakresie informacji szczegółowych, takich jak patronat czy wezwanie niektórych świątyń, ewentualnie przynależność administracyjna miejscowości[9].

Przy omówieniu granic oraz rozwoju organizacji Kościoła łacińskiego na terenie Korony wykorzystane zostały zarówno opracowania o charakterze syntetycznym, gdzie podstawową rolę odgrywa nadal praca B. Kumora na temat granic metropolii i diecezji polskich[10], jak też szereg monografii diecezji[11] czy mniejszych jednostek administracji kościelnej[12]. Ze względu na średniowieczną genezę większości jednostek administracji terytorialnej konieczne było odwołanie się do szeregu klasycznych już dzisiaj prac dotyczących kształtowania się ustroju i organizacji Kościoła łacińskiego w Polsce[13]. Z pomocą przyszły także kolejne tomy „Atlasu Historycznego Polski", w których autorzy regularnie poruszali kwestie administracji terytorialnej Kościoła łacińskiego[14].

---

[8] W wymienionych wyżej pracach domy zakonne i kościoły zakonne zostały potraktowane łącznie, przy czym w wykazie kościołów parafialnych i filialnych drugi raz pojawiły się te świątynie, które pełniły funkcje duszpasterskie. W ostatnim wydaniu (S. Litak, *Atlas Kościoła łacińskiego w Rzeczypospolitej Obojga Narodów w XVIII wieku*, Lublin 2006) na mapach zostało zastosowane ciekawe osygnaturowanie, które umożliwia odróżnienie domów zakonnych prowadzących duszpasterstwo od tych bez „cura animarum". Nie rozwiązuje to jednak do końca trudności, gdyż niektóre domy zakonne nie posiadały własnych świątyń i korzystały z kościołów diecezjalnych lub, w przypadku zakonów żeńskich, z kościołów zakonnych męskich (M. Borkowska, *Zakony żeńskie w Polsce w okresie potrydenckim*, w: *Zakony i klasztory w Europie Środkowo-Wschodniej. X-XX*, red. H. Gapski, J. Kłoczowski, Lublin 1999, s. 232). Przykładem mogą być misjonarze w Krasnymstawie, prowadzący seminarium i korzystający z kościoła katedralnego (Litak, *Atlas Kościoła łacińskiego*, s. 139, 331, 416).

[9] Wykorzystano tutaj m.in. wydany ostatnio spis miejscowości Franciszka Czajkowskiego (*„Regestr diecezjów" Franciszka Czaykowskiego czyli właściciele ziemscy w Koronie 1783-1784*, oprac. K. Chłapowski, S. Górzyński, Warszawa 2006) oraz odnalezione spisy dla diecezji krakowskiej z lat 1783-1787, B. Kumor, *Nie znana „Księga uposażeń" diecezji krakowskiej z 1786 roku*, „Roczniki Teologiczne", 43 (1996), z. 1, s. 185-191. Źródło to oraz podobne spisy odnalezione w Archiwum Kapituły Metropolitalnej w Krakowie stały się podstawą projektu badawczego „Kościół i społeczeństwo Małopolski w II połowie XVIII wieku. Opracowanie źródłowe" (J. Szczepaniak, B. Szady).

[10] B. Kumor, *Granice metropolii i diecezji polskich (966-1939)*, „Archiwa, Biblioteki i Muzea Kościelne", 18-24 (1969-1973).

[11] M.in. J. Nowacki, *Dzieje archidiecezji poznańskiej*, t. 1-2, Poznań 1964; W. Müller, *Organizacja terytorialna diecezji płockiej w XVI-XVIII w.*, „Roczniki Humanistyczne", 15 (1967), z. 2, s. 129-174; J. Mucha, *Organizacja diecezji kamienieckiej do roku 1795*, „Roczniki Teologiczno-Kanoniczne", 30 (1983), z. 4, s. 63-284; L. Królik, *Organizacja diecezji łuckiej i brzeskiej od XVI do XVIII wieku*, Lublin 1983; A. Kopiczko, *Ustrój i organizacja diecezji warmińskiej w latach 1525-1772*, Olsztyn 1993; J. Krętosz, *Organizacja archidiecezji lwowskiej obrządku łacińskiego od XV w. do 1772 r.*, Lublin 1986; Ю. Білоусов, *Київсько-Житомирська римо-католицька єпархія: Історичний нарис*, Житомир 2000; H. Borcz, *Archidiecezja przemyska. Zarys dziejów i organizacji*, „Archiwa, Biblioteki i Muzea Kościelne", 79 (2003), s. 33-119; B. Kumor, *Dzieje diecezji krakowskiej*, t. 1-4, Kraków 1998-2002.

[12] Np. E. Wiśniowski, *Prepozytura wiślicka do schyłku XVIII wieku. Materiały do struktury organizacyjnej*, Lublin 1976; B. Kumor, *Archidiakonat sądecki. Opracowanie materiałów źródłowych do Atlasu Historycznego Kościoła w Polsce*, „Archiwa, Biblioteki i Muzea Kościelne", 8-9 (1964-1965), s. 271-304, 93-286; tenże, *Prepozytura tarnowska. Opracowanie materiałów źródłowych do Atlasu Historycznego Kościoła w Polsce*, „Archiwa, Biblioteki i Muzea Kościelne", 12 (1966), s. 207-288. W ostatniej dekadzie ukazały się m.in.: A. Mietz, *Archidiakonat kamieński archidiecezji gnieźnieńskiej: struktura terytorialna i stan kościołów w czasach staropolskich 1512-1772*, Włocławek 2005; J. Chachaj, *Stan i odbudowa sieci kościelnej w łacińskiej diecezji kijowskiej w drugiej połowie XVII i w XVIII wieku*, „Archiwa, Biblioteki i Muzea Kościelne", 87 (2007), s. 5-62.

[13] W. Abraham, *Organizacja Kościoła w Polsce do połowy XII wieku*, Lwów 1890; tenże, *Powstanie organizacyi Kościoła łacińskiego na Rusi*, t. 1, Lwów 1904; J. Fijałek, *Biskupstwa wołyńskie Polski i Litwy w swoich początkach (w. XIV/XV)*, „Sprawozdania z Czynności i Posiedzeń Akademii Umiejętności w Krakowie", 16 (1911), nr 4, s. 9-21; S. Kujot, *Kto założył parafie w dzisiejszej dyecezyi chełmińskiej?: studium historyczne*, Toruń 1902-1905; J. Szymański, *Biskupstwa polskie w wiekach średnich. Organizacja i funkcje*, w: *Kościół w Polsce*, red. J. Kłoczowski, t. 1, Kraków 1966, s. 125-233; S. Litak, *Parafie w Rzeczypospolitej w XVI-XVIII wieku. Struktura, funkcje społeczno-religijne i edukacyjne*, Lublin 2004; E. Wiśniowski, *Parafie w średniowiecznej Polsce. Struktura i funkcje społeczne*, Lublin 2004.

[14] *Województwo lubelskie w drugiej połowie XVI wieku*, oprac. S. Wojciechowski, Warszawa 1966; *Województwo sandomierskie w drugiej połowie XVI wieku*, red. W. Pałucki, Warszawa 1993; *Województwo sieradzkie i województwo łęczyckie w drugiej połowie XVI wieku*, red. H. Rutkowski, Warszawa 1998; *Województwo krakowskie w drugiej połowie XVI wieku*, red. H. Rutkowski, Warszawa 2008.

Rozwój badań nad strukturami Kościoła unickiego, jaki można obserwować w ciągu ostatnich dwóch dziesięcioleci, zwłaszcza w ukraińskich środowiskach naukowych, pozwolił uzupełnić oraz zweryfikować ustalenia poczynione w dwóch pracach W. Kołbuka zawierających wykazy cerkwi unickich w momencie I rozbioru Rzeczypospolitej[15]. Na czoło wysuwają się tutaj prace historyków z ośrodka lwowskiego[16] oraz rzeszowskiego[17], lubelskiego[18] i siedleckiego[19]. Systematyczna eksploracja archiwów dała dostęp do nowych, częściwo publikowanych już źródeł[20], dzięki którym udało się dokonać korekty danych dotyczących liczby oraz granic jednostek administracji Kościoła unickiego w Koronie, zawartych w monograficznym opracowaniu L. Bieńkowskiego oraz na związanej z nim mapie „Diecezje katolickie łacińskie i unickie w Polsce około 1772 r."[21]. Największe braki w tym zakresie dotyczą Wołynia, dla którego nie udało się – poza opublikowanym przez J. Kondratiuka wykazem cerkwi i dekanatów z lat 1791-1792 dla części diecezji łucko-ostrogskiej[22] – odnaleźć źródeł pozwalających odtworzyć przynależność cerkwi do protopopii (namiestnictw).

Problem unickich struktur kościelnych w Koronie należy rozpatrywać łącznie z dziejami administracji prawosławnej. Dotyczy to przede wszystkim województw bracławskiego, kijowskiego i podolskiego, które były w II połowie XVIII w. polem rywalizacji hierarchii prawosławnej i unickiej. Wynikiem tego konfliktu są wykazy, spisy i sprawozdania, które miały utrwalić zwierzchność obu administracji nad cerkwiami[23]. Nie zostały one jak dotąd poddane szczegółowej analizie, która

---

[15] W. Kołbuk, *Kościoły wschodnie na ziemiach dawnej Rzeczypospolitej (1772-1914)*, Lublin 1992; tenże, *Kościoły wschodnie w Rzeczypospolitej około 1772 r.*, Lublin 1998.

[16] Na podkreślenie zasługuje szereg opracowań I. Skoczylasa na czele z repretorium wizytacji unickiej eparchii lwowskiej, І. Скочиляс, *Генеральні візитації Київської унійної митрополії ХУІІ-ХУІІІ століть: Львівсько-Галицько-Кам'янецька єпархія*, т. 2: *Протоколи генеральних візитацій*, Львів 2004. Wykorzystano także opracowany przez tegoż Autora wykaz cerkwi unickiej archidiecezji lwowskiej w II połowie XVIII w. przygotowany na podstawie wizytacji diecezji lwowskiej z XVIII w. oraz spisów: Consignatio reperibilium in diaecesi Ritus Graeca Catholici Leopoliensi, Haliciensi et Camenecensi ex parte Austriaca beneficiorum, ecclesiarum et capellarum, confraternitatum, monasteriorum et residentiarum conventualium, Muzeum Narodowe we Lwowie (dalej: MNL.), Rkl-788, k. 2-41; Dyspartyment katedradyku poszczególnych parafii dekanatów eparchii lwowskiej 1758-1759, Centralne Państwowe Archiwum Historyczne we Lwowie (dalej: CPAH.), zesp. 201, op. 1a, sygn. 5, k. 1-25; Taryffa generalna dekanatów cerkwiej y kapłanów officjalstwa barskiego z roku 1778 ułożona, CPAH. zesp. 201, op. 1a, sygn. 18, k. 1-8v.

[17] Z. Budzyński, *Ludność pogranicza polsko-ruskiego w drugiej połowie XVIII wieku*, t. 1-2, Przemyśl-Rzeszów 1993; tenże, *Kresy południowo-wschodnie w drugiej połowie XVIII wieku*, t. 1-3, Przemyśl-Rzeszów 2006-2008; tenże, *Struktura terytorialna eparchii lwowskiej w świetle wizytacji ks. Mikołaja Szadurskiego (1758-1765)*, w: *Religie – edukacja – kultura. Księga pamiątkowa dedykowana Profesorowi Stanisławowi Litakowi*, red. M. Surdacki, Lublin 2002, s. 127-142; J. Półćwiartek, *Parafie greckokatolickie diecezji przemyskiej w XVIII w. Stan organizacyjny, pozycja gospodarcza i społeczna*, w: *Polska – Ukraina. 1000 lat sąsiedztwa*, t. 3, Przemyśl 1996, s. 91-99; S. Nabywaniec, *Unicka archidiecezja kijowska w okresie rządów arcybiskupa metropolity Felicjana Filipa Wołodkowicza 1762-1778*, Rzeszów 1998; tenże, *Diecezja przemyska greckokatolicka w latach 1772-1795*, „Premislia Christiana", 5 (1992/1993), s. 9-294.

[18] A. Gil, *Chełmska diecezja unicka 1596-1810. Dzieje i organizacja*, Lublin 2005.

[19] D. Wereda, *Unicka diecezja brzeska w latach 1720-1795*, Lublin 2000 (rozprawa doktorska, Katolicki Uniwersytet Lubelski); taż, *Адміністративні структури Берестейського офіціялату Володимирсько-Берестейської унійної єпархії у XVIII ст.*, „Ковчег", 5 (2007), s. 150-166.

[20] *Socjografia kościoła greckokatolickiego na bracławszczyźnie i kijowszczyźnie w 1782 r.*, oprac. M. Radwan, Lublin 2004; *Wizytacje generalne parafii unickich w województwie kijowskim i bracławskim po 1782 roku*, wyd. M. Radwan, Lublin 2004. Na nowe możliwości źródłowe zwróciła uwagę В. Лось, *Корпус церковних джерел з історії Греко-уніатської церкви на Правобережній Україні кінця XVIII – першої половини XIX ст.: класифікація та інформаційні можливості*, „Бібліотечний вісник", 6 (2007), s. 11-16.

[21] L. Bieńkowski, *Organizacja Kościoła wschodniego w Polsce*, w: *Kościół w Polsce*, red. J. Kłoczowski, t. 2, Kraków 1969, s. 779-1049.

[22] Р.Ю. Кондратюк, *Джерела з історії уніатської церкви південно-східної Волині другої половини XVIII ст.*, „Архіви України", (4-5) 2001.

[23] Podstawowy korpus źródeł dla dziejów Cerkwi prawosławnej na Ukrainie prawoobrzeżnej, zwłaszcza w kontekście relacji z Cerkwią unicką, zawierają dwa tomy akt serii *Архивъ Югозападной Россіи издаваемый временною*

pozwoliłaby ustalić losy przynależności admnistracyjnej poszczególnych świątyń w latach 60. i 70. XVIII wieku. Zarówno starsze opracowania[24], jak też powstałe w ostatnich latach[25] zatrzymują się na podaniu ogólnej liczby protopopii oraz parafii diecezji perejasławsko-boryspolskiej, która rozciągała swoją zwierzchność na cerkwie prawosławne Korony. Jedynym szczegółowym wykazem cerkwi i monasterów prawosławnych w Koronie pozostaje nadal spis opublikowany przez W. Kołbuka, który oddaje sytuację raczej z początku lat 60. XVIII w., tj. sprzed koliwszczyzny[26].

Dzięki stosunkowo bogatej literaturze przedmiotu, biorąc pod uwagę niewielką liczbę świątyń, udało się bez większych trudności zgromadzić materiał statystyczny i geograficzny dla struktur Kościoła katolickiego obrządku ormiańskiego. Przegląd stanu badań nad dziejami Ormian, który uwzględnia prace historyków polskich, ale przede wszystkim przybliża najważniejsze dzieła autorów armeńskich, przygotował w 1983 r. J. Bardach[27]. Poza ogólnymi dziejami Kościoła ormiańskiego z okresu sprzed i po unii z Rzymem, opracowania te zawierają informacje o wszystkich lub niektórych gminach ormiańskich występujących na terenie Korony. Dotyczy to zarówno dzieł wydanych w XIX i I połowie XX w. (T. Gromnicki[28], Cz. Lechicki[29]), jak też historiografii współczesnej (M. Dubasowa-Zakrzewska[30], W.R. Grigorjan[31], G. Petrowicz[32], J. Smirnow[33]). Główny korpus informacyjny na temat poszczególnych gmin wykorzystany przy sporządzaniu indeksu, oprócz wykazu W. Kołbuka[34], dały prace S. Barącza[35] oraz K. Stopki[36].

Stan badań i podstawa źródłowa dotyczące geografii protestantyzmu w II połowie XVIII w. na ziemiach koronnych dzielą się wyraźnie na dwie, uwarunkowane przede wszystkim terytorialnie, grupy: wielkopolską oraz pomorską. W obu przypadach duże znaczenie miało wykorzystanie wizytacji łacińskich, które regularnie informują o innowiercach. W przypadku luteran wielkopolskich były to wizytacje diecezji poznańskiej z lat 1778-1779[37] i gnieźnieńskiej z lat 1760-1790[38]. Pozwoliły one w znacznym stopniu uzupełnić dane zawarte na podstawowej, aczkolwiek już nieco przestarzałej,

---

коммиссіею для разбора древнихъ актовъ, ч. 1, т. 2-3: *Материалы для истории православия в Западной Украине в XVIII ст. Архимандрит Мелхиседек Значко-Яворский, 1759-1771 г.*, Кіевъ 1864. Wiele informacji znajduje się także w sprawozdaniach z lat 70. XVIII w. wysyłanych do konsystorza perejsławskiego, zob. *Материалы для истории киевской епархии*, „Киевские Епархиальные Ведомости", 1892, 1894.

[24] В. Пархоменко, *Очерк истории Переяславско-Бориспольской епархии (1733-1785 гг.) в связи с общим ходом малороссийской жизни того времени*, Полтава 1908; E. Sakowicz, *Kościół prawosławny w Polsce w epoce Sejmu Wielkiego*, Warszawa 1935.

[25] A. Mironowicz, *Kościół prawosławny w dziejach Rzeczypospolitej*, Białystok 2001; tenże, *Organizacja kościoła prawosławnego w Rzeczypospolitej do końca XVIII w.*, w: *Europa Orientalis. Polska i jej wschodni sąsiedzi od średniowiecza po współczesność. Studia i materiały ofiarowane profesorowi Stanisławowi Alexandrowiczowi w 65 rocznicę urodzin*, red. Z. Karpus, T. Kempa, D. Michaluk, Toruń 1996, s. 211-218; В.В. Ластовський, *Православна церква у суспільно-політичному житті України XVIII ст. (Переяславсько-Бориспільська єпархія)*, Черкаси 2002; tenże, *Між суспільством і державою. Православна церква в Україні наприкінці XVII- у XVIII ст. в історії та історіографії*, Київ 2008.

[26] Kołbuk, *Kościoły wschodnie*, s. 337-342.

[27] J. Bardach, *Ormianie na ziemiach dawnej Polski*, „Kwartalnik Historyczny", 90 (1983), z. 1, s. 109-118.

[28] T. Gromnicki, *Ormianie w Polsce, ich historia, prawa i przywileje*, Warszawa 1889.

[29] Cz. Lechicki, *Kościół ormiański w Polsce*, Warszawa 1928.

[30] M. Dubasowa-Zakrzewska, *Ormianie w dawnej Polsce*, Lublin 1980.

[31] В.Р. Григорян, *История армянских колоний Украины и Польши (Армяне в Подолии)*, Ереван 1980.

[32] G. Petrowicz, *La Chiesa Armena in Polonia (1686-1954)*, Roma 1988.

[33] J. Smirnow, *Katedra ormiańska we Lwowie. Dzieje archidiecezji ormiańskiej lwowskiej*, Lwów 2002.

[34] Kołbuk, *Kościoły wschodnie*, s. 345.

[35] S. Barącz, *Rys dziejów ormiańskich*, Tarnopol 1869.

[36] K. Stopka, *Ormianie w Polsce dawnej i dzisiejszej*, Kraków 2000.

[37] Archiwum Archidiecezjalne w Poznaniu (dalej: AAP.), sygn. AV31, AV32, AV33, AV34.

[38] Archiwum Archidiecezjalne w Gnieźnie (dalej: AAGn.), sygn. CE18, CE42; Archiwum Diecezjalne we Włocławku (dalej: ADWł.), sygn. GAV55, GAV62, GAV86.

mapie „Dawna Polska pod względem kościelnym ewangelickim" oraz w towarzyszącym jej wykazie zborów autorstwa H. Merczynga[39]. Bardzo duże znaczenie dla ustalenia sieci świątyń luterańskich miała praca przygotowana w połowie XVIII w. przez pastora luterańskiego i seniora generalnego Christiana Siegmunda Thomasa, która oprócz opisu ustroju Kościoła luterańskiego zawiera wykaz i krótką historię poszczególnych zborów[40]. Zgromadzone informacje zostały zweryfikowane w oparciu o wykaz A. Wernera[41], zaś dla pełniejszego ukazania struktur i organizacji terytorialnej podstawowe znaczenie miały monografie A. Rhodego[42] oraz W. Kriegseisena[43].

Jeżeli chodzi o zbory położone w Prusach Królewskich, to oprócz wizytacji archidiakonatu pomorskiego i diecezji chełmińskiej z lat 1766-1795[44], najważniejszym źródłem był wykaz sporządzony w I połowie XIX w. przez pastora ewangelickiego i profesora uniwersytetu w Królewcu Ludwika Rhesę[45]. Spośród bogatej literatury przedmiotu zarówno niemieckiej, jak i polskiej szczególnie przydatne, głównie z powodu szczegółowych informacji o poszczególnych zborach, okazały się także spisy ksiąg kościelnych[46], monograficzne ujęcia dziejów luteranizmu w Prusach E. Müllera oraz A. Klempa[47], a także tzw. mapa Mortensenów wraz z załączonym do niej wykazem zborów, zawarta w „Atlasie Historyczno-Geograficznym Ziem Pruskich"[48].

Liczba oraz zasięg geograficzny struktur pozostałych wyznań protestanckich były zdecydowanie skromniejsze. Większość opracowań z oczywistych względów koncentruje swoją uwagę na XVI i XVII stuleciu i podkreśla stopniowy regres organizacyjny grup kalwińskich i czeskobraterskich. Inaczej sytuacja przedstawia się z gminami mennonickimi, które – pozostając w związku z osadnictwem olęderskim – uzyskują coraz większe znaczenie, głównie w Prusach Królewskich i w Wielkopolsce. Fakt znacznego rozproszenia gmin kalwińskich i czeskobraterskich warunkuje konieczność korzystania ze zróżnicowanej podstawy źródłowej. Oprócz cytowanych wyżej źródeł dotyczących luteranizmu, które zawierają informacje także o innych wyznaniach protestanckich, zostały wykorzystane m.in. wizytacje łacińskiej diecezji krakowskiej[49], włocławskiej (archidiakonat pomorski), gnieźnieńskiej i poznańskiej[50], a także spisy gmin ewangelickich znajdujące się w Zespole Braci Czeskich w Archiwum Państwowym w Poznaniu[51]. Dane o strukturze gminnej oraz zborach

---

[39] H. Merczyng, *Zbory i senatorowie protestanccy w dawnej Polsce*, w: W. Krasiński, *Zarys dziejów powstania i upadku reformacji w Polsce*, Warszawa 1905, s. 125-263.

[40] Ch.S. Thomas, *Altes und Neues vom Zustande der Evangelisch-Lutherischen Kirchen im Königreiche Polen*, b.m. 1754. Na temat życia i pracy Ch.S. Thomasa zob. G. Smend, *Christian Siegmund Thomas; Eine 200 Jahr-Erinnerung fuer die evangelische Kirche in Polen*, Posen 1937.

[41] A. Wernera, *Geschichte der evangelischen Parochien in der Provinz Posen*, Lissa 1904.

[42] A. Rhode, *Geschichte der Evangelischen Kirche im Posener Lande*, Würzburg 1956.

[43] W. Kriegseisen, *Ewangelicy polscy i litewscy w epoce saskiej (1696-1763)*, Warszawa 1996.

[44] Archiwum Diecezjalne w Pelplinie (dalej: ADPel.), sygn. G61, G63a, G63b, G69, G70, G71, G72, C67, C68.

[45] L. Rhesa, *Kurzgefasste Nachrichten von allen seit der Reformation an den evangelischen Kirchen in Westpreussen angestellten Predigern*, Königsberg 1834.

[46] M. Bär, *Die Kirchenbücher der Provinz Westpreussen*, Danzig 1908; R. Rose, *Die Kirchenbücher der evangelischen Kirchen Ost- und West-Preußen: nebst einem Verzeichnis der Militär-Kirchenbücher der Provinz West- Preußen und der katolischen Kirchenbücher der Diözese Ermland*, 1909; M. Wehrmann, *Die Kirchenbücher in Pommern*, „Baltische Studien", 42 (1892), s. 201-280.

[47] E. Müller, *Die Evangelischen Geistlichen Pommerns von der Reformation bis zur Gegenwart*, t. 2, Stettin 1912; A. Klemp, *Protestanci w dobrach prywatnych w Prusach Królewskich od drugiej połowy XVII do drugiej połowy XVIII wieku*, Gdańsk-Wrocław 1994.

[48] *Die kirchliche Organisation um 1785*, bearb. R. Ruprecht, B. Jähnig, w: *Historisch-Geographischer Atlas des Preußenlandes*, hrsg. H. Mortensen, G. Mortensen, R. Wenskus, Lieferung 2, Wiesbaden 1969.

[49] Archiwum Kurii Metropolitalnej w Krakowie (dalej: AKMK.), sygn. AV29, AV40, AV46; Archiuwm Archidiecezjalne w Lublinie (dalej: AAL.), sygn. Rep60 A103, Rep60 A105.

[50] M.in. AAP. AV31; AAP. AV33; AAP. AV34; ADPel. G72; ADWł. GAV59; ADWł. GAV63.

[51] Archiwum Państwowe w Poznaniu (dalej: APP.), Akta braci czeskich, sygn. 1700, 1701, 1702, 1703.

zawierają także monograficzne opracowania, wśród których na szczególną uwagę zasługują wymieniona już praca W. Kriegseisena oraz studium J. Dworzaczkowej nt. braci czeskich w Wielkopolsce[52]. Istnieje także obszerna literatura przedmiotu, głównie niemieckojęzyczna, dotycząca mennonitów[53]. Często autorami tych publikacji były osoby związane z tą grupą wyznaniową. Ponieważ obecność mennonitów na ziemiach polskich wiązała się ze szczególnym typem osadnictwa, tematyka ta pozostawała także w kręgu historii społeczno-gospodarczej okresu nowożytnego[54]. Na gruncie polskiej nauki historycznej za najważniejszą, w dużej mierze podsumowującą stan wiedzy, należy uznać pracę E. Kizika[55]. Systematyczne informacje na temat historii gmin mennonickich zawierają także bogate dla tego wyznania zasoby dostępne w Internecie, w szczególności „Global Anabaptist Mennonite Encyclopedia Online", związana z wydaną w latach 1955-1959 „The Mennonite Encyclopedia", oraz „Katalog domów modlitwy mennonitów na ziemiach polskich" autorstwa M. Warchoła, dostępny na stronie poświęconej architekturze olęderskiej, prowadzonej przez J. Szałygina[56].

Wśród wyznań niechrześcijańskich najwięcej uwagi – ze względu na liczbę ludności oraz świątyń – poświęcano religii mojżeszowej. Podstawowym źródłem do badań nad organizacją terytorialną żydów w XVIII w. pozostają spisy oraz rejestry podatkowe, w tym najważniejsze z lat 1764-1765[57]. Spisy te powstały w momencie likwidacji autonomii żydowskiej w Koronie, więc kahały zostały uporządkowane zgodnie z podziałem administracyjnym państwa (województwo, powiat). Stały się one, obok różnego rodzaju dokumentów i przywilejów udzielanych poszczególnym gminom[58], głównym źródłem informacji o sieci kahałów w Koronie. Wykorzystywane były zarówno w opracowaniach obejmujących całą Koronę[59], jak też w analizach poszczególnych jej części[60]. Systema-

---

[52] J. Dworzaczkowa, *Bracia czescy w Wielkopolsce w XVI-XVII wieku*, Warszawa 1997.

[53] H. Wiebe, *Das Siedlungswerk Niederländischer Mennoniten im Weichseltal zwischen Fordon und Weissenberg bis zum Ausgang des 18. Jahrh.*, Marburg/Lahn 1952; E.L. Ratzlaff, *Im Weichselbogen. Mennonitensiedlungen in Zentralpolen*, Winnipeg 1971; H. Penner, *Die ost- und westpreussischen Mennoniten in ihrer religiösen und sozialen Leben in ihrer kulturellen und wirtschaftlichen Leistungen*, t. 1, Weierhof/Pfalz 1978.

[54] I. Baranowski, *Wsie holenderskie na ziemiach polskich*, „Przegląd Historyczny", 19 (1915); Z. Ludkiewicz, *Osady holenderskie na nizinie sartawicko-nowskiej*, Toruń 1934; W. Rusiński, *Osady tzw. „Olędrów" w dawnym województwie poznańskim*, Poznań-Kraków 1937-1947; K. Ciesielska, *Osadnictwo „olęderskie" w Prusach Królewskich i na Kujawach w świetle kontraktów osadniczych*, „Studia i materiały do dziejów Wielkopolski i Pomorza", 4 (1958), z. 2, s. 217-256.

[55] E. Kizik, *Mennonici w Gdańsku, Elblągu i na Żuławach Wiślanych w II połowie XVII i w XVIII wieku*, Gdańsk 1994.

[56] *Katalog zabytków osadnictwa holenderskiego w Polsce* (dostęp: http://holland.org.pl, 2.07.2010) Zob. też: J. Szałygin, *Katalog zabytków osadnictwa holenderskiego na ziemi łęczyckiej*, Warszawa 2008.

[57] *Liczba głów żydowskich w Koronie z taryf roku 1765*, wyd. J. Kleczyński, F. Kulczycki, „Archiwum Komisji Historycznej", 8 (1898), s. 388-407; *Spis żydów województwa krakowskiego z roku 1765*, wyd. A. Czuczyński, „Archiwum Komisji Historycznej", 8 (1898), s. 408-427; *Żydzi ziemi lwowskiej i powiatu żydaczowskiego w r. 1765*, wyd. F. Bostel, „Archiwum Komisji Historycznej", 6 (1891), s. 357-378; *Spis Żydów i Karaitów ziemi halickiej i powiatów trembowelskiego i kołomyjskiego w roku 1765*, wyd. M. Bałaban, „Archiwum Komisji Historycznej", 11 (1909-1913), s. 11-32; *Архивъ Югозападной Россiи издаваемый временною коммиссiею для разбора древнихъ актовъ*, ч. 5, т. 2: *Переписи еврейского населения в Юго-Западном крае в 1765-1791 гг.*, Кiевъ 1890.

[58] *Dyplomataryusz dotyczący Żydów w dawnej Polsce, na źródłach archiwalnych osnuty (1388-1782)*, wyd. M. Bersohn, Warszawa 1910; *Regesty dokumentów i ekscerpty z metryki koronnej do historii Żydów w Polsce (1697-1795)*, t. 1-2, wyd. M. Horn, Wrocław 1984-1988; *Jewish Privileges in the Polish Commonwealth*, vol. 1-3, ed. J. Goldberg, Jerusalem 1985-2001; *Acta Congressus Generalis Judeorum Regni Poloniae (1580-1764)*, ed. I. Halperin, Jerozolima 1945.

[59] R. Mahler, *Żydzi w dawnej Polsce w świetle cyfr. Struktura demograficzna i socjalno-ekonomiczna Żydów w Koronie w XVIII wieku*, Warszawa 1958; *Z dziejów ludności żydowskiej w Polsce w XVIII i XIX w.*, Warszawa 1983 (zwłaszcza s. 11-25); J. Kalik, *Between the Census and the Poll-Tax: the Jewish Population of Crown Poland during the XVIIIth Century*, „The Journal of European Economic History", 36 (2001), nr 1, s. 101-123.

[60] M.in. M. Horn, *Żydzi na Rusi Czerwonej w XVI i pierwszej połowie XVII wieku*, Warszawa 1975; Z. Guldon, K. Krzystanek, *Żydzi w miastach lewobrzeżnej części województwa sandomierskiego w XVI-XVIII wieku. Studium osadniczo-demograficzne*, Kielce 1990; P. Fijałkowski, *Żydzi w województwach łęczyckim i rawskim w XV-XVIII wieku*, Warszawa 1999; A. Leszczyński, *Żydzi ziemi bielskiej od połowy XVII do 1795*, Wrocław-Warszawa-Kraków-Gdańsk 1980; tenże, *Zarys organizacji gminnej (kahalnej) województwa sandomierskiego od XV wieku do 1764 r.*, w: *Ludność żydowska w regionie świę-*

tyczne badania nad dziejami gmin żydowskich prowadzone są przez Instytut Pamięci Męczenników i Bohaterów Holocaustu w Jerozolimie (ang. Yad Vashem) oraz Muzeum Historii Żydów w Polsce. Efektem tych prac są m.in. 8-tomowa encyklopedia gmin żydowskich w Polsce[61] oraz opublikowany w ostatnim okresie „Atlas historii Żydów polskich", który zawiera mapę J. Wijaczki, „Gminy żydowskie w Koronie (1765 r.)"[62]. Do ustalenia sieci synagog i bożnic wykorzystano także prace z historii architektury i budownictwa synagonalnego, na czele z dwutomowym ujęciem dla synagog drewnianych i murowanych autorstwa M. i K. Piechotków[63].

Wśród prac syntetycznych, które podejmują problematykę osadnictwa i organizacji Żydów, w tym geograficznego aspektu ich obecności w Koronie, ciągle akutalne pozostają klasyczne dzieła S.W. Barona[64], M. Bałabana[65], I. Schipera[66] i M. Schorra[67]. Do tradycji badań prawnoustrojowych nad Żydami polskimi nawiązała ostatnio A. Michałowska w pracy dotyczącej gmin w Poznaniu i Swarzędzu[68]. Próbę wyjaśnienia zawiłych relacji podległości oraz hierarchii w administracji Żydów koronnych można odnaleźć także w pracy na temat sejmu żydowskiego A. Leszczyńskiego[69] oraz w wielu artykułach zawartych w zbiorowych studiach „Żydzi w dawnej Rzeczypospolitej"[70] oraz „Żydzi i judaizm we współczesnych badaniach polskich"[71]. Skromniejszy stan wiedzy w polskiej literaturze historycznej na temat organizacji Żydów w Prusach Królewskich został uzupełniony częściowo pracami autorów niemieckich[72].

---

tokrzyskim. Materiały z sesji naukowej w Starachowicach, 17 X 1987 r., red. Z. Guldon, Kielce 1989, s. 39-67; J. Muszyńska, *Żydzi w miastach województwa sandomierskiego i lubelskiego w XVIII w. Studium osadnicze*, Kielce 1998; Z. Guldon, *Ludność żydowska w miastach województwa sandomierskiego w II połowie XVIII wieku*, „Biuletyn Żydowskiego Instytutu Historycznego", 1982, nr 3-4, s. 17-30; tenże, *Żydzi w miastach kujawskich w XVI-XVIII wieku*, „Ziemia Kujawska", 9 (1993), s. 99-108; Z. Guldon, K. Krzystanek, *Ludność żydowska w miastach powiatu wiślickiego w końcu XVIII wieku*, „Studia Kieleckie", 1983, nr 3/39, s. 23-36; Z. Guldon, J. Wijaczka, *Żydzi wśród chrześcijan w miastach wielkopolskich w okresie przedrozbiorowym*, „Nasza Przeszłość", 79 (1993), s. 149-197; W. Ćwik, *Ludność żydowska w miastach królewskich Lubelszczyzny w drugiej połowie XVIII w.*, „Biuletyn Żydowskiego Instytutu Historycznego", 1966, nr 59, s. 29-62; J. Krochmal, *Żydzi w miastach ziemi przemyskiej i sanockiej w XVI-XVIII wieku*, w: *Sąsiedztwo: osadnictwo na pograniczu etnicznym polsko-ukraińskim*, red. J. Półćwiartek, Rzeszów 1997, s. 55-67.

[61] *Pinkas hakehillot Polin*, Jerusalem, 1976-2005 (w języku hebrajskim). Korzystano z tłumaczeń opisów poszczególnych kahałów zamieszczonych na portalu JewishGen (dostęp: *Encyclopedia of Jewish Communities in Poland*, http://www.jewishgen.org/Yizkor/, 8.02.2007, dalej: EJCP.) oraz ze skróconej 3-tomowej wersji opublikowanej w języku angielskim: *The Encyclopedia of Jewish Life before and during the Holocaust*, vol. 1-3, ed. S. Spector, G. Wigoder, New York 2001 (dalej EJL.).

[62] *Atlas historii Żydów polskich*, red. W. Sienkiewicz, Warszawa 2010, s. 132. Muzeum Historii Żydów Polskich koordynuje także działania nad zebraniem informacji historycznych o wszystkich gminach dawnej Rzeczypospolitej, prowadząc Wirtualny Sztetl (dostęp: http://www.sztetl.org.pl/, 10.07.2010).

[63] M. Piechotka, K. Piechotka, *Bramy nieba: bóżnice drewniane na ziemiach dawnej Rzeczypospolitej*, Warszawa 1996; M. Piechotka, K. Piechotka, *Bramy Nieba. Bożnice murowane na ziemiach dawnej Rzeczypospolitej*, Warszawa 1999; także *Синагоги України*, „Вісник інституту Укрзахідпроектреставрації", 9 (1998).

[64] S.W. Baron, *A Social and Religious History of the Jews*, New York-London 1976.

[65] М. Балабан, *Еврейский сейм в Польше или ваад Короны, и сеймики, или ваады округов*, w: *История еврейского народа*, т. 11: *История евреев в Польше и Литве*, Москва 1914, s. 161-180.

[66] I. Schipper, *Wewnętrzna organizacja Żydów w dawnej Rzeczypospolitej*, w: *Żydzi w Polsce Odrodzonej*, Warszawa 1933, t. 1, s. 81-110.

[67] M. Schorr, *Organizacya Żydów w Polsce od najdawniejszych czasów aż do r. 1772*, „Kwartalnik Historyczny", 13 (1899), s. 482-520, 734-775.

[68] A. Michałowska, *Między demokracją a oligarchią. Władze gmin żydowskich w Poznaniu i Swarzędzu*, Warszawa 2000.

[69] A. Leszczyński, *Sejm Żydów Korony 1623-1764*, Warszawa 1994.

[70] *Żydzi w dawnej Rzeczypospolitej*, red. A. Link-Lenczowski, T. Polański, Wrocław-Warszawa-Kraków 1991.

[71] *Żydzi i judaizm we współczesnych badaniach polskich*, t. 1-4, Kraków 1997-2008.

[72] M. Aschkewitz, *Zur Geschichte der Juden in Westpreussen*, Marburg 1967; tenże, *Die Juden in Westpreussen am Ende der polnischen Herrschaft (1772)*, „Zeitschrift für Ostforschung", 6 (1957), s. 557-572; S. Echt, *Die Geschichte der Juden in Danzig*, Leer/Ostfriesland 1972; A. Heppner, I. Herzberg, *Aus Vergangenheit und Gegenwart der Juden und der judischen Gemeinden in den Posener Landen*, Koschmin 1904.

Przedstawiciele dwóch pozostałych religii monoteistycznych, muzułamanie oraz karaimi, mieszkali w przeważającej części na obszarze Wielkiego Księstwa Litewskiego. Na terenie Korony znajdowało się zaledwie kilka kienes i meczetów. Karaimi koronni i litewscy doczekali się w ostatnim czasie wyczerpującego studium S. Gąsiorowskiego, w którym został obszernie podsumowany stan badań dla tej problematyki[73]. Z kolei wykaz parafii tatarskich można odnaleźć w przedwojennej pracy S. Kryczyńskiego[74] oraz w syntezie J. Tyszkiewicza[75].

Ponieważ praca mieści się w nurcie badań z geografii historycznej religii i wyznań, na odrębne potraktowanie zasługują źródła i opracowania słownikowe i kartograficzne, służące do identyfikacji oraz lokalizacji miejscowości, w których znajdowały się obiekty sakralne. Do najstarszych tego typu źródeł, ukazujących także granice administracji państwowej, należą mapy Karola Perthéesa[76] oraz tzw. mapa Jabłonowskiego-Zannoniego[77]. Wśród kartograficznych opracowań z wieku XIX przydatne okazały się „Topograficzna Karta Królestwa Polskiego" (tzw. mapa Kwatermistrzostwa) opracowana w latach 1822-1843 (1:126 000) oraz, szczególnie ważna dla Rusi Koronnej, praca W. Chrzanowskiego[78]. Niezastąpione w poszukiwaniach mniejszych miejscowości oraz przysiółków były mapy Wojskowego Instytutu Geograficznego (w skali 1:100 000).

Wśród dzieł kartograficznych – oprócz cytowanych wyżej map S. Litaka (Kościół łaciński), Z. Budzyńskiego (pogranicze polsko-ruskie), H. Merczynga (kościoły ewangelickie), I. Halperina i J. Wijaczki (Żydzi) – ważne miejsce zajmują prace Atlasu Historycznego Polski, począwszy od przedwojennych opracowań ziem ruskich A. Jabłonowskiego[79] i województwa krakowskiego w okresie Sejmu Czteroletniego[80], a skończywszy na wydanym ostatnio tomie poświęconym także województwu krakowskiemu, tyle że w XVI w.[81] Ustalenie położenia świątyń w Prusach Królewskich znacznie ułatwiła mapa organizacji kościelnej w 1785 r. autorstwa R. Ruprechta i B. Jähniga[82]. Do określenia przynależności administracyjnej miejscowości w XVIII w., oprócz sięgnięcia do wymienionych wyżej map, należało wykorzystać także opracowania dotyczące podziałów terytorialnych w Koronie, okresu nowożytnego[83]. Wśród spisów i skorowidzów geograficznych największą rolę

---

[73] S. Gąsiorowski, *Karaimi w Koronie i na Litwie w XV-XVIII w.*, Kraków-Budapeszt 2008.

[74] S. Kryczyński, *Tatarzy litewscy: próba monografii historyczno-etnograficznej*, Warszawa 1938.

[75] J. Tyszkiewicz, *Tatarzy na Litwie i w Polsce*, Warszawa 1989.

[76] Karol de Perthées, *Polonia secundum legitimas projectionis stereographicae regulas et iuxta recentissimas observationes adhibitis*, 1770 (1:934 000) oraz seria tzw. map szczególnych w skali 1:225 000 dla poszczególnych województw koronnych.

[77] Józef Aleksander Jabłonowski, Giovanni Antonio Rizzi Zannoni, *Carte de la Pologne*, 1772 (1:692 000).

[78] *Karta dawnej Polski z przyległymi okolicami krajów sąsiednich*, oprac. W. Chrzanowski, Paryż 1859.

[79] *Ziemie Ruskie Rzeczypospolitej: epoka z przełomu wieku XVI-go na XVII-sty*, oprac. A. Jabłonowski, Warszawa-Wiedeń 1889-1904 (Atlas historyczny Rzeczypospolitej Polskiej. Dział 2).

[80] *Mapa województwa krakowskiego z doby Sejmu Czteroletniego (1788-1792)*, oprac. S. Buczek, Kraków 1930 wraz z towarzyszącym jej, nieco późniejszym wydawnictwem: *Materiały do słownika historyczno-geograficznego województwa krakowskiego w dobie Sejmu Czteroletniego (1788-1792)*, red. W. Semkowicz, z. 1-2, Wrocław-Warszawa-Kraków 1960.

[81] Zob. przyp. 14.

[82] Zob. przyp. 48.

[83] M.in. M. Крикун, *Адміністративно-територіальний устрій Правобережної України в XV-XVIII ст.: Кордони воєводств у світлі джерел*, Київ 1993; tenże, *Повітовий поділ Подільського воєводства в останній чверті XVI-XVIII ст.*, „Вісник Львівського університету. Серія історична", 32 (1997), s. 43-53; tenże, *Границі і повітовий поділ Брацлавського воєводства в 16-18 ст.*, „Історичні дослідження. Вітчизняна історія", 8 (1982), s. 88-99; S. Arnold, *Podziały administracyjne województwa sandomierskiego do końca XVIII wieku*, w: *Pamiętnik Świętokrzyski*, red. A. Patkowski, Kielce 1931, s. 56-63; K. Przyboś, *Granice ziemi lwowskiej (wraz z powiatem żydaczowskim)*, „Rocznik Przemyski", 35 (1999), z. 4: *Historia*, s. 3-13; tenże, *Granice ziemi przemyskiej w czasach nowożytnych XVI-XVIII w.*, „Rocznik Przemyski", 29-30 (1993-1994), z. 1-10, s. 189-200; tenże, *Granice ziemi sanockiej w czasach nowożytnych*, „Rocznik Przemyski", 32 (1996), z. 1, s. 21-30.

odegrały: „Słownik Geograficzny Królestwa Polskiego i innych krajów słowiańskich”[84], „Słownik nazw geograficznych Polski zachodniej i północnej” S. Rosponda[85] oraz „Skorowidz miejscowości Rzeczypospolitej” T. Bystrzyckiego[86].

Metoda i konstrukcja

Przystąpienie do analizy geograficznej struktur religijnych i wyznaniowych wiązało się z koniecznością wypracowania jednolitych kryteriów, w zasadzie swoistej topologii, opisywanych przez źródła jednostek administracji wyznaniowej i obiektów sakralnych położonych w ich granicach. W związku z tym zrezygnowano z posługiwania się dość wieloznacznymi i często trudnymi do zweryfikowania w świetle źródeł historycznych kryteriami, o których była mowa wcześniej („wspólnota wyznaniowa”, „gmina wyznaniowa”). Ustalenie dokładnego statusu formalnoprawnego tak znacznej liczby grup ludności było niemożliwe. Należało poszukać elementu organizacyjnego wspólnego dla wszystkich religii i wyznań obecnych na ziemiach Rzeczypospolitej nowożytnej. Ponieważ wszystkie konfesje, zarówno chrześcijańskie, jak i niechrześcijańskie, tworzyły wyodrębnione miejsca kultu, w których koncentrowało się ich życie religijne, to właśnie świątynie stały się podstawowym elementem analizy geograficznej.

Wspomniane wyżej terminy „wspólnota wyznaniowa” i „gmina wyznaniowa” pojawiają się w pracy, jednakże w kontekście obiektów sakralnych (świątyń) będących centrami takich wspólnot. Należy jednak pamiętać, że funkcjonowanie wspólnoty wyznaniowej w okresie nowożytnym nie zawsze musi świadczyć o istnieniu odrębnej świątyni. Można bowiem sporadycznie spotkać sytuacje, że przy jednym obiekcie funkcjonowały np. dwie gminy protestanckie lub gmina funkcjonowała kilkadziesiąt lat bez świątyni, posiadając jedynie prywatny dom modlitwy. Gminy wyznaniowe (np. żydowskie, ormiańskie czy karaimskie) należy rozpatrywać w kontekście ustroju społecznego, ewentualnie samorządu miejskiego, a nie tylko w aspekcie wyznaniowym[87]. Nie zmienia to faktu, że dla funkcjonowania pełnoprawnej gminy wyznaniowej wybudowanie odrębnego miejsca kultu było jednym z podstawowych zadań. Stąd w przypadku braku bezpośredniej informacji o świątyni, wzmiankę o gminie wyznaniowej traktowano jako wskazówkę, że w miejscowości występował najprawdopodobniej także obiekt sakralny. I odwrotnie – świątynia była jednym z elementów świadczących o funkcjonowaniu wspólnoty wyznaniowej.

Największe wątpliwości może budzić wnioskowanie o istnieniu synagogi lub bożnicy wyłącznie na podstawie wzmianki źródłowej o kahale. Mimo że historycy dość jednoznacznie przyjmują każdą pozycję spisu pogłównego z lat 1764-1765 jako informację o istnieniu kahału, to inne źródła oraz opracowania dotyczące pojedynczych gmin czy synagog nakazują ostrożniejsze podejście do

---

[84] *Słownik geograficzny Królestwa Polskiego i innych krajów słowiańskich*, red. F. Sulimierski, B. Chlebowski, W. Waleski, t. 1-15, Warszawa 1880-1914 (dalej SGKP.).

[85] S. Rospond, *Słownik nazw geograficznych Polski zachodniej i północnej*, t. 1-2, Warszawa 1951.

[86] *Skorowidz miejscowości Rzeczypospolitej Polskiej z oznaczeniem terytorialnie im właściwych urzędów oraz urządzeń komunikacyjnych*, red. T. Bystrzycki, Przemyśl-Warszawa [1933].

[87] Kriegseisen, *Ewangelicy polscy i litewscy*, s. 75; G.D. Hundert, *Kahał i samorząd miejski w miastach prywatnych w XVII i XVIII w.*, w: *Żydzi w dawnej Rzeczypospolitej*, red. A. Link-Lenczowski, T. Polański, Wrocław-Warszawa-Kraków 1991, s. 66-74; T. Wyszomirski, *Z przeszłości zboru protestanckiego w Węgrowie w XVII i XVIII w.*, „Odrodzenie i Reformacja”, 4 (1959), s. 137-155. A. Klemp w pracy poświęconej zborom protestanckim w Wielkopolsce odróżnił gminę od parafii ewangelickiej. Pierwsza miała opierać się na więzi wyznaniowej, a nie terytorialnej, jak to było w przypadku parafii. Ponadto zakładał, że w przypadku parafii fukcjonowało prawo patronatu, natomiast gminy wyznaniowe wyróżniały się samodzielnością zarówno w wyborze duchownego, jak też w innych sprawach dotyczących wewnętrznego funkcjowania gminy, Klemp, *Protestanci w dobrach prywatnych w Prusach Królewskich*, s. 144-146.

danych zawartych w tym źródle[88]. W trakcie prac nad rozmieszczeniem synagog i bożnic podjęto próbę weryfikacji informacji zawartych w wymienionym spisie pogłównego, jednakże nie we wszystkich przypadach okazało się to możliwe. W odniesieniu do religii żydowskiej nie występują tak systematyczne źródła do badań nad organizacją oraz strukturami, jak np. dla Kościoła łacińskiego czy unickiego. Wielokrotnie wzmianka o kahale pozostała jedyną przesłanką świadczącą o funkcjonowaniu w danym ośrodku synagogi czy bożnicy. Ze względu na brak źródeł dla XVIII w. lub trudności z dotarciem do nich pominięta została sprawa świątyń chasydzkich (klausn i sztiblech)[89].

Pod używanym często w opracowaniu określeniem „obiekty sakralne" należy rozumieć świątynie wszystkich religii i wyznań. Termin „obiekty sakralne" jest szerszy i obejmuje swoim zakresem m.in. także cmentarze, lecz zostały one wyłączone z analizy. Pominięto także wszystkie prywatne miejsca kultu znajdujące się we dworach (kaplice prywatne, oratoria), w domach czy karczmach (prywatne domy modlitwy), gdyż informacje źródłowe są w tych przypadkach mało precyzyjne. Prywatne miejsca modlitwy świadczą bez wątpienia o istnieniu pewnego rodzaju wspólnot czy grup wyznaniowych, jednak trudno określić ich status organizacyjny. Zebrana podstawa źródłowa wskazuje na wyraźne rozróżnienie w XVIII w. między prywatnym a publicznym miejscem kultu[90]. Drugim kryterium (obok publicznego charakteru obiektu), które kwalifikowało świątynię jako przedmiot analizy, było kryterium architektoniczne wynikające z samej definicji świątyni jako budynku przeznaczonego do sprawowania kultu religijnego. Przyjęcie tych dwóch związanych ze sobą warunków może wydawać się dość sztuczne. Należy jednak pamiętać, że głównym celem pracy jest analiza geograficzna struktur, a więc formalnej strony funkcjonowania religii i wyznań, która dopiero pośrednio ma dać pewien obraz rozmieszczenia wyznawców poszczególnych konfesji.

Objęcie analizą zarówno wyznań chrześcijańskich, jak i niechrześcijańskich wpłynęło na konieczność porównywania ze sobą całkowicie odmiennych porządków organizacyjnych. Nie można było przenieść często spotykanego w analizach struktur Kościołów chrześcijańskich podziału na kościoły parafialne i kościoły filialne. Lepszym rozwiązaniem okazało się zastosowanie pojęć „świątynia główna" oraz „świątynia pomocnicza". Pod pierwszym terminem kryją się obiekty sakralne będące centrum podstawowej jednostki terytorialnej każdej religii czy wyznania – w przypadku Kościołów chrześcijańskich będzie to parafia, w przypadku religii mojżeszowej czy karaimskiej – kahał (okręg kahalny), w przypadku muzułmanów – dżemiat (dżamija). Pozostałe świątynie, najczęściej spotykane w Kościele łacińskim, nieposiadające praw parafialnych (m.in. klasztorne), czy jak w przypadku religii żydowskiej – tzw. mniejsze bożnice w niektórych miastach (Lublin, Kazimierz), zostały ujęte

---

[88] Za przykład niech posłuży porównanie informacji ze spisu pogłównego z 1765 r. (*Liczba głów*, s. 395) oraz z uniwersału Komisji Skarbu Koronnego z 1767 r. (*Acta Congressus Generalis*, s. LXXIX) o 22 kahałach województwa pomorskiego, ze wzmianką o 7 synagogach w Prusach Królewskich podaną przez Rosciusa na podstawie pierwszych spisów pruskich, Roscius, *Westpreussen von 1772 bis 1827 als Nachtrag zu den statistischen Ubersichten in den Ortsverzeichnissen der Marienwerderschen und Danziger Regierungsbezirke*, s. 248. G. Dabbinus, na podstawie katastru fryderycjańskiego, wymienia tylko 4 szkoły żydowskie, G. Dabinnus, *Die ländische Bevölkerung Pommerellens im Jahre 1772 mit Einschluss der Danziger Landgebites im Jahre 1793*, Marburg/Lahn 1953, s. 16. Por. też: Aschkewitz, *Die Juden in Westpreussen*, s. 569-570.

[89] Ch. Shmeruk, *Chasydyzm i kahał*, w: *Żydzi w dawnej Rzeczypospolitej. Materiały z konferencji „Autonomia Żydów w Rzeczypospolitej szlacheckiej" Międzywydziałowy Zakład Historii i Kultury Żydów w Polsce Uniwersytet Jagielloński 22-26 IX 1986*, red. A. Link-Lenczowski, T. Polański, Wrocław-Warszawa-Kraków 1991, s. 60-61.

[90] „Synagoga iudaeorum non est publica, sed est pro festis eorum privata in domo arendatorio", AAL. Rep60 A103, k. 156v (Puchaczów, woj. lubelskie). Podobne informacje można odnaleźć w odniesieniu do żydów m.in. w Górznie (AAL. Rep60 A104, s. 94), Kazanowie (AKMK. AV44, s. 32), Maciejowicach (AAL. Rep60 A104, s. 70), Stężycy (AAL. Rep60 A104, s. 2). Także opisy oratoriów protestanckich zawierają informacje o prywatnym lub publicznym charakterze: Bukowiec, woj. poznańskie (AAP. AV31, s. 650, 1778 r. – „oratorium publicum"), Bnin, woj. kaliskie (AAP. AV31, s. 312, 1777 r. – „oratorium publicum"), Jezierzyce, woj. poznańskie (AAP. AV32, s. 1042-1043, 1778 r. – „oratorium privatum"), Opatówko, woj. gnieźnieńskie (AAP. AV31, s. 123, 1777 r. – „oratorium privatum").

wspólnym mianem świątyń pomocniczych. Ze względu na brak jasnych kryteriów określających wzajemną podległość gmin żydowskich, co jest związane z problemem kahałów i przykahałków, zrezygnowano ze stopniowania w statystyce zbiorczej synagog wg kategorii ważności[91]. Problem ten jest sygnalizowany jedynie przy analizie sytuacji wyznaniowej w poszczególnych województwach.

Analogicznie jak w przypadku obiektów sakralnych przyjęto też określony system generalizacji i związany z tym zamierzony system uproszczeń pojęciowych czy kwalifikacyjnych, które umożliwiły porównanie oraz zestawienie czasami całkowicie odmiennych porządków organizacji terytorialnej różnych religii czy wyznań. Stąd zamienne używanie takich określeń jak diecezja i eparchia czy dekanat i namiestnictwo. Znalazło to także odzwierciedlenie w zestawieniach tabelarycznych, które nie oddają do końca całej skomplikowanej struktury, gdyż czasami nawet w ramach jednego wyznania czy obrządku mogła ona na różnych obszarach wyglądać nieco inaczej. W związku z tym w tabelach obok nagłówka „dekanat" pojawiają się „protopopia" i „namiestnictwo" jako określenia bliższe Cerkwi unickiej. Określenie „archidiakonat" będzie oznaczało także „prepozyturę" jako jednostkę administracji terytorialnej w Kościele łacińskim, jak też „oficjalat" czy „namiestnictwo generalne" w obrządkach wschodnich. W zestawieniach tabelarycznych trójstopniowy podział administracji terytorialnej został wprowadzony jedynie w przypadku Kościoła łacińskiego i Kościoła unickiego. Zrezygnowano ze statystycznego ujęcia synagog i bożnic w ramach poszczególnych ziemstw czy okręgów, gdyż nie jest znana ich dokładna liczba, podobnie jak zasięg terytorialny. Dodatkowym utrudnieniem jest tutaj formalna likwidacja w 1764 r. autonomii żydowskiej, a tym samym także jednostek administracji terytorialnej i samorządowej. Tworzenie kolejnej interpretacji tego problemu jedynie zaciemniłoby obraz[92]. Zagadnienie organizacji terytorialnej religii mojżeszowej w XVIII w. wymaga odrębnego studium monograficznego.

Nawiązując jeszcze do pewnych zagadnień terminologicznych, należy zaznaczyć zamienne używanie, głównie celem uniknięcia powtórzeń językowych, jednak przy pełnej świadomości nieco odmiennych znaczeń, określeń takich jak: „unicki", „greckokatolicki" czy „katolicki obrządku wschodniego". Podobnie sprawa się ma z określeniami „kalwiński" i „ewangelicko-reformowany" czy też „luterański" i „ewangelicko-augsburski".

Analiza rozmieszczenia świątyń wszystkich wyznań i religii na bardzo dużym obszarze (ponad 400 tys. km^2) oraz silne zróżnicowanie regionalne wymagały wprowadzenia wewnętrznego podziału ułatwiającego prezentację zjawiska. Prowadzenie narracji wg poszczególnych wyznań nie umożliwiało pełnego wykorzystania metody porównawczej. Z drugiej strony przyjęcie jako kryterium podziału struktur Kościoła łacińskiego, które obejmowały całe terytorium Rzeczypospolitej, nie było uzasadnione ze względu na to, że na Rusi Koronnej o wiele ważniejszą rolę odgrywał Kościół greckokatolicki. Mimowolnie groziło to porównywaniem innych wyznań do Kościoła łacińskiego. Wobec powyższego za najwłaściwsze uznano przyjęcie podziału administracji państwowej na prowincje oraz województwa, w ramach których została przeprowadzona analiza ilościowa, strukturalna i geograficzna poszczególnych wyznań. Zaproponowany podział terytorialny Rzeczypospolitej, układający się w dwa pierwsze rozdziały (Rozdział I. Prowincja małopolska, Rozdział II. Prowin-

[91] Najczęściej spotykana w literaturze jest trójstopniowa hierarchizacja gmin żydowskich, Schorr, *Organizacya Żydów w Polsce*, s. 500 (rabini lokalni, ziemski i wojewodziński); J. Krochmal, *Krzyż i menora. Żydzi i chrześcijanie w Przemyślu w latach 1559-1772*, Przemyśl 1996, s. 500 (rabini gminni, okręgowi i ziemscy), A. Leszczyński, *Nazewnictwo organów samorządu żydowskiego w dawnej Rzeczypospolitej do 1764 r.*, w: *Żydzi w dawnej Rzeczypospolitej*, red. A. Link-Lenczowski, T. Polański, Wrocław-Warszawa-Kraków 1991, s. 26 (podobnie jak S. Dubnow i I. Halperin podzielił on gminy na 3 kategorie: I – kahały główne i kahały na prawach ziemstwa, II – kahały średnie, III – przykahałki).

[92] Istniejące interpretacje i ujęcia organizacji terytorialnej żydów w Koronie w II połowie XVIII w. zostały przedstawione w rozdziale III.2: Zagęszczenie obiektów sakralnych.

cja wielkopolska), może być przedmiotem odrębnej dyskusji historiograficznej. Nie było jednak celem autora wprowadzanie dodatkowego elementu rozbudowującego tekst, a jedynie stworzenie czytelnych i jasnych ram geograficznych do przeprowadzenia analizy geograficzno-wyznaniowej. Pewnym minusem opisanego wyżej ujęcia problemu jest powtarzalność oraz schematyczność opisu, przypominająca nieco „glogerowską" metodę prezentacji. Pozwoliło to jednak na zdefiniowanie głównych cech oraz najważniejszych zjawisk związanych z kształtowaniem się obrazu wyznaniowego Korony u kresu jej istnienia.

Rozdział III pracy (Regionalizacja religijna i wyznaniowa Korony) jest próbą „wyjęcia" ze szczegółowej analizy terytorialnej momentów identyfikujących i charakterystycznych dla przestrzeni wyznaniowej i etnicznej obu prowincji. Składa się on z trzech części. Pierwsza porusza kwestie związane z zasięgiem terytorialnym wszystkich religii i wyznań. W drugiej znalazła się analiza zagęszczenia obiektów sakralnych oraz jednostek administracji wyznaniowej. W ostatniej zaś podjęto próbę wytyczenia oraz scharakteryzowania obszarów jednolitych oraz mieszanych konfesyjnie. W tej części pracy znajduje się najwięcej tabelarycznych zestawień zbiorczych oraz map.

Całość opracowania zamyka Aneks, który zawiera krótki opis wszystkich obiektów sakralnych uwzględnionych w opracowaniu. Został on przygotowany w układzie alfabetycznym miejscowości, dla których podano ich charakter (miasto, wieś) oraz określono przynależność wojewódzką. W ramach każdej miejscowości obiekty zostały uporządkowane wg religii i wyznań. W przypadku Kościoła łacińskiego, Kościoła unickiego, Kościoła katolickiego ob. ormiańskiego oraz Kościoła prawosławnego podana została przynależność do odpowiednich jednostek terytorialnej administracji wyznaniowej. Opis obiektów sakralnych obejmuje typ świątyni (główna, pomocnicza) i materiał budowlany, zaś w przypadku wyznań chrześcijańskich – także wezwanie, patronat i typ kościoła (np. szpitalny, zakonny). Dla świątyń zakonnych lub obsługiwanych przez zakony podano nazwę zgromadzenia. Opis każdego obiektu zamyka podstawa źródłowa informacji.

Przy formułowaniu głównych wniosków istotną rolę odegrały metody analizy geostatystycznej. W pracy zostały wykorzystane zarówno bazy danych przestrzennych, jak i oprogramowanie geoinformacyjne (ang. GIS, Systemy Informacji Geograficznej), jako zespół narzędzi do analizy przestrzennej zgromadzonych danych. Zarówno sama metoda, jak i narzędzia do jej zastosowania stwarzają szansę pójścia krok dalej w stosunku do obowiązujących w geografii historycznej klasycznych metod prezentacji kartograficznej. Te ostatnie są oczywiście także obecne w prezentowanej rozprawie.

Zastosowanie analizy geostatystycznej, obok klasycznych metod kartograficznych, ma nieco większy niż pozornie może się wydawać wydźwięk metodologiczny. Głównym zadaniem klasycznych metod prezentacji kartograficznej było poprawne i rzetelne oddanie prezentowanego zjawiska, najczęściej w postaci kartogramu lub kartodiagramu. Przykładem może być tutaj, stosowana także w tym opracowaniu, metoda kwadratów. W oparciu o nią można obliczyć np. liczbę świątyń na określonym obszarze czy średnią powierzchnię przypadającą na obiekt sakralny w ramach wydzielonego kwadratu. Analiza geostatystyczna oferuje bardziej zaawansowane metody analizy zjawisk nieciągłych, jakimi w naszym przypadku są obiekty sakralne. Na czoło wysuwa się tutaj analiza gęstościowa (inaczej jądrowa estymacja gęstości, ang. kernel density estimation, skr. KDE). Jej celem jest nie tyle precyzyjne określenie zagęszczenia – w naszym przypadku obiektów sakralnych – co obliczenie prawdopodobieństwa wystąpienia świątyni w danym punkcie. Wynik prezentowany jest przy pomocy wygenerowanej mapy gęstościowej. Propozycja ta jest o tyle ciekawa, że nie oznacza zwykłej prezentacji np. zagęszczenia świątyń, lecz umożliwia przejście od etapu prezentacji zjawiska przestrzennego do modelowania kartograficznego obrazu przeszłości. Dodatkowym atutem jest możliwość wprowadzenia różnych parameterów statystycznych i geograficznych, które decydują o wyniku analizy. Połączenie metod analizy kartograficznej i geostatystycznej umożliwiło przeniesienie do

pracy pojęć oraz metod stosowanych we współczesnych naukach społecznych i politycznych, jak chociażby frakcjonalizacja religijna[93].

W pracy nad książką nieoceniona okazała się pomoc wielu osób, którym w tym miejscu składam wyrazy wdzięczności. W szczególności chciałbym podziękować śp. prof. Stanisławowi Litakowi za cenne uwagi i pomoc merytoryczną. W wypracowaniu ostatecznej koncepcji pracy bardzo pomogły mi spotkania i kosultacje w gronie Katedry Historii XVI-XVIII wieku KUL z prof. Wiesławem Müllerem, prof. Januszem Drobem, prof. Hubertem Łaszkiewiczem, prof. Cezarym Tarachą oraz dr. Arkadiuszem Stasiakiem, w czasie których padały istotne sugestie zarówno metodologiczne, jak i merytoryczne.

Pragnę wyrazić wdzięczność mgr Zofii Żuchowskiej za udział w przygotowaniu map oraz mgr. Jackowi Gawrysiakowi i mgr Barbarze Gawrysiak za wykonanie rysunku wektorowego. Szczególnie wdzięczny jestem też mgr. inż. Wojciechowi Piaseckiemu za pomoc w procesie georeferencji map. Stałe wsparcie informatyczne z zakresu Systemów Informacji Geograficznej zawdzięczam mgr. Przemysławowi Grądzkiemu (Katedra Podstaw Informatyki KUL), mgr. inż. Maciejowi Sztampke (ESRI Polska) oraz mgr. inż. Grzegorzowi Myrdzie (Instytut Systemów Przestrzennych i Katastralnych w Gliwicach).

Serdeczne podziękowania składam prof. Henrykowi Gapskiemu i pracownikom Instytutu Geografii Historycznej Kościoła w Polsce KUL, za wsparcie naukowe i kartograficzne. Pragnę podziękować też kierownictwu Instytutu Europy Środkowo-Wschodniej, w szczególności prof. Jerzemu Kłoczowskiemu za umożliwienie realizacji projektów badawczych związanych z tematyką podejmowaną w książce oraz dr. hab. Andrzejowi Gilowi za stałą konsultację w sprawach Kościołów wschodnich. Za uwagi merytoryczne oraz wskazówki źródłowe dziękuję członkom Komisji Geografii Historycznej oraz Pracowni Atlasu Historycznego Polski PAN.

Wyrazy wdzięczności składam na ręce moich Kolegów i Koleżanek: dr Doroty Weredy, dr Ireny Wodziankowskiej, dr. Jacka Chachaja, dr. Leszka Poniewozika, dr. hab. Witolda Matwiejczyka, na których radę mogłem zawsze liczyć. Pragnę podziękować także pracownikom archiwów i bibliotek, których życzliwość i pomoc towarzyszyły mi w czasie kwerend źródłowych i bibliograficznych. W szczególności dziękuję pracownikom Biblioteki Uniwersyteckiej KUL oraz Ośrodka Archiwa Biblioteki i Muzea Kościelne KUL.

Szczególne wyrazy wdzięczności składam mojej rodzinie: żonie Joannie oraz córkom Agnieszce i Zuzannie, które swoim wsparciem oraz ciepłem podnosiły mnie na duchu w czasie pracy nad książką.

[93] Szerzej na temat samych metod geostatystycznych oraz parametrów przy ich stosowaniu jest mowa w rozdziale III.

ROZDZIAŁ I

PROWINCJA MAŁOPOLSKA

Małopolska jako prowincja administracji państwowej była bardziej rozległa niż pierwotne terytorium określane tym mianem. Jej granice sięgały początkowo „na wschód po górny bieg Wisłoku, okolice Rzeszowa; granica jej na północno-wschód od Niska przecinała San i biegła od Biłgoraja mniej więcej na północ"[1]. W ciągu XIV, XV i XVI w. granice administracyjne prowincji małopolskiej znacznie się rozszerzyły poprzez włączenie w obręb Korony Królestwa Polskiego Rusi Czerwonej, Wołynia, Podola i Ukrainy. W wyniku tego rozwoju w skład Małopolski jako prowincji wchodziło w czasach nowożytnych 11 województw: bełskie, bracławskie, czernihowskie (tytularne)[2], kijowskie, krakowskie, lubelskie, podlaskie, podolskie, ruskie, sandomierskie i wołyńskie[3].

Zgodnie z opinią Karola Buczka „regiony historyczne, o ile mają posiadać wartość naukową, powinny odtwarzać istniejącą obiektywnie rzeczywistość historyczną, a więc pokrywać się z istniejącymi w badanym okresie jednostkami terytorialnej organizacji państwowej"[4]. Małopolska jako prowincja administracyjna dzieliła się na dwa regiony historyczne: Małopolskę (tzw. Małopolskę właściwą) oraz Ruś Koronną. Właściwą Małopolskę, dalej określaną po prostu jako Małopolska, stanowiły 3 województwa: krakowskie, sandomierskie i lubelskie[5].

---

[1] S. Arnold, *Geografia historyczna Polski*, Warszawa 1951, s. 105.

[2] Województwo czernihowskie, powstałe po pokoju polanowskim na mocy uchwały sejmowej z 1635 r., było podzielone na dwa powiaty: czernihowski i nowogrodzki. Rzeczpospolita utraciła ziemie wchodzące w jego skład na podstawie rozejmu w Andruszowie z 1667 r., potwierdzonego następnie przez pokój Grzymułtowskiego z 1686 r. Tytuł wojewody oraz urzędy ziemskie funkcjonowały do końca istnienia Rzeczypospolitej. Ostatnim wojewodą czernihowskim był Ludwik Wilga, Z. Gloger, *Geografia historyczna Polski*, Kraków 1903, s. 269-270.

[3] Taki podział Małopolski podał m.in. prymas Władysław Łubieński w swoim dziele *Świat we wszystkich swoich częściach większych y mnieyszych*, Wrocław 1740, s. 408. Zob. też: A. Podraza, *Małopolska jako region historyczny (rozważania na tle zainteresowań historią regionalną)*, „Małopolska", 1 (1999), s. 27-28.

[4] K. Buczek, *O regionach historycznych*, „Małopolskie Studia Historyczne", 6 (1964), s. 147. W opinii J. Topolskiego „regionem historycznym jest terytorium, które jako pewna całość może wylegitymować się odrębnymi dziejami", J. Topolski, *Pojęcie regionu historycznego. Cechy odrębności historycznej Wielkopolski*, w: *Dzieje Wielkopolski*, t. 1: do roku 1793, red. J. Topolski, Poznań 1969, s. 24.

[5] Tak ujmował Małopolskę m.in. historyczny opis Polski A. Cellariusa z 1659 r. (*Regni Poloniae, Magnique Ducatus Lituaniae. Omniumque regionum juri Polonico Subjectorum. Novissima descriptio, urbium potissimarum icones elegantissimas et delinitionem hujus regni geographicam oculis subjiciens studio*, Amstelodami 1659, s. 134-135).

Przed przystąpieniem do analizy sytuacji wyznaniowej na terenie Małopolski należy uściślić jej zasięg geograficzny. Chodzi zwłaszcza o przynależność księstwa siewierskiego i ziemi spiskiej. W źródłach kartograficznych i opisowych tereny te były często włączane do Rzeczypospolitej[6]. Związek obu tych ziem z Rzeczpospolitą i jej strukturami kościelnymi jest oczywisty. Ponieważ jednak cała praca opiera się na administracyjno-prawnym podziale dawnej Rzeczypospolitej, także w tym przypadku należy zastosować kryterium formalne.

Biskupie księstwo siewierskie posiadało terytorialną oraz jurysdykcyjną niezależność od Korony. Od XV w. aż do 1790 r., tj. do momentu oficjalnego włączenia do Rzeczypospolitej, było własnością biskupów krakowskich[7]. Posiadało własne wojsko, skarb i gospodarkę. Tę całkowitą niezależność podkreśla chociażby „Liber ecclesiarum" diecezji krakowskiej z 1787 r.:

> „Decanatus foranei ***extra Regnum positi*** [wyr. aut.] ad suffraganeatum tamen Cracoviensem pertinentes. Decanatus Severiensis cuius longitudo ad 4., latitudo ad 3. milliaria cum dimidio iuxta limites sui Ducatus et Baronatus Koziegłoviensis protenditur"[8].

Nieco bardziej skomplikowana była sytuacja ziemi spiskiej. W 1412 r. 16 miast spiskich trafiło jako zastaw w ręce króla polskiego Władysława Jagiełły. Wsie z tego terenu należące do Kościoła i szlachty nie weszły do zastawu. Była to sytuacja nietypowa, w której teren należał do obydwu państw jednocześnie (zależność zastawna). Trzeba pamiętać, że starostwo spiskie nie stanowiło zwartego terytorialnie obszaru, lecz 4 skupiska miejscowości królewskich. Nie wnikając w rozważania ściśle prawne związane z ograniczonymi prawami rzeczowymi, można przyjąć odrębność starostwa spiskiego od Małopolski. Należy dodać, że mimo wyroku sądu papieskiego we Wrocławiu z 1490 r., który przyznał wieczyście terytorium zastawu Polsce, Węgry przez cały okres nowożytny czyniły starania dyplomatyczne o odzyskanie zastawu. W 1769 r. zamki spiskie zostały zajęte przez Austrię. Sytuacja wyznaniowa na Spiszu zostanie krótko omówiona, gdyż formalne oderwanie tego starostwa od Rzeczypospolitej miało miejsce dopiero w 1772 r., tj. w momencie I rozbioru Polski, kiedy Maria Teresa zdecydowała o jego przyłączeniu do Węgier[9].

1. Małopolska

W o j e w ó d z t w o l u b e l s k i e, utworzone przez króla Kazimierza Jagiellończyka w 1474 r. poprzez wyodrębnienie z województwa sandomierskiego[10], obejmowało w XVIII w. obszar 10 346 km² i składało się z 3 powiatów: lubelskiego, łukowskiego i urzędowskiego[11]. Pod względem kościelnym

---

[6] „Województwo krakowskie -- zawiera także trzy księstwa: oświęcimskie, zatorskie i siewierskie, stanowiące części Śląska, oraz starostwo spiskie, będące częścią Węgier, a obejmujące trzynaście miast, między któremi najważniejsze miejsce zajmuje Lubowla mająca zamek bardzo warowny, a w nim straż ustawiczną", S. Starowolski, *Polska albo opisanie położenia Królestwa Polskiego*, Kraków 1976, s. 70.

[7] A. Nowakowski, *Dzieje ustroju i prawa Księstwa Siewierskiego*, Warszawa 1993, s. 7; Z. Noga, *Słownik miejscowości Księstwa Siewierskiego*, Katowice 1994, s. 5.

[8] Liber ecclesiarum, beneficiorum, parochialium, monasteriorum dioecesis Cracoviensis in tres partes divisus -- anno Domini 1787, AKapMK. sygn. Reg. C. 14, s. 56.

[9] S. Kuraś, *Spisz a Polska – od średniowiecza do I rozbioru Polski*, „Almanach Nowotarski. Rocznik Społeczno-Kulturalny", 2 (1997), s. 22; J. Kurtyka, *Starostwo spiskie (1412-1769/70)*, w: *Terra Scepusiensis. Stan badań nad dziejami Spiszu*, Levoča-Wrocław 2003, s. 504-505, 514.

[10] W. Ćwik, J. Reder, *Lubelszczyzna. Dzieje rozwoju terytorialnego, podziałów administracyjnych i ustroju władz*, Lublin 1977, s. 33-34.

[11] *Województwo lubelskie w drugiej połowie XVI wieku*, s. 22, 26 (Atlas historyczny Polski). A. Gąsiorowski we wstępie do spisu urzędników województwa lubelskiego XVI-XVIII w. podaje, że powiat urzędowski został formalnie zniesiony

należało w czasach nowożytnych do łacińskiej diecezji krakowskiej (metropolia gnieźnieńska). Jego granice pokrywały się, najogólniej rzecz ujmując, z granicami archidiakonatu lubelskiego oraz dekanatu Urzędów, należącego do archidiakonatu zawichojskiego. Archidiakonat lubelski należy do najstarszych jednostek tego typu na terenie Rzeczypospolitej. P. Szafran przesunął jego początki aż do I połowy XII w., choć pierwsza wzmianka pochodzi z 1198 r.[12] Terytorium archidiakonatu, jakie znamy z II połowy XVIII w., ukształtowało się ostatecznie w wieku XVI. Ostatnią ważną zmianą było wyłączenie ziemi łukowskiej z archidiakonatu radomskiego i włączenie jej do archidiakonatu lubelskiego. Zdaniem S. Litaka nastąpiło to w latach 1577-1595[13]. Przeniesienie ziemi łukowskiej w granice archidiakonatu lubelskiego można interpretować jako konsekwencję utworzenia 100 lat wcześniej województwa lubelskiego, które obejmowało ziemię łukowską.

W historiografii funkcjonuje przekonanie, że archidiakonaty kresowe diecezji krakowskiej, w tym zawichojski, powstały jednocześnie (przed 1171 r.), a ich twórcą był biskup Gedko. Na początku XVII w. archidiakonat zawichojski został podzielony na 3 dekanaty: Zawichost, Opatów i Urzędów, z których dwa pierwsze znajdowały się w województwie sandomierskim, zaś ostatni w województwie lubelskim[14].

Dwie parafie łacińskie położone w południowo-wschodniej części województwa lubelskiego należały do diecezji chełmskiej (de. Turobin). Były to Biłgoraj oraz Sól (Puszcza Solska)[15]. Powstaje pytanie o źródła takiej przynależności. W Pracowni Atlasu Historycznego Polski trwała dyskusja na temat przebiegu granicy między województwem ruskim a lubelskim w XVI w. Początkowo, w 1966 r. S. Wojciechowski przyjął, że granica województwa lubelskiego od strony ziemi przemyskiej zmieniła swój bieg w II połowie XVI w. W jego opinii okolice Biłgoraja należały pierwotnie do województwa ruskiego, a dopiero w momencie lokacji miasta w 1578 r. zostały włączone do województwa lubelskiego[16]. Pogląd ten powtórzył następnie J. Reder w opracowaniu poświęconym administracji Lubelszczyzny[17]. W. Pałucki w omówieniu do mapy województwa sandomierskiego w XVI w. dokonał rewizji tego poglądu, przyjmując, że okolice Biłgoraja już w XV w. należały do województwa lubelskiego[18]. Swoje założenie oparł na braku wzmianek źródłowych o przesunięciu granicy między województwem lubelskim i ruskim w XVI w. Przynależność Soli (Puszczy Solskiej)

---

w 1565 r., *Urzędnicy województwa lubelskiego XVI-XVIII wieku. Spisy*, oprac. W. Kłaczewski, W. Urban, Kórnik 1991, s. 5. Inne opracowania oraz mapy rejestrują trzy powiaty w województwie lubelskim, M. Stankowa, *Powiat urzędowski w Polsce przedrozbiorowej pod względem ustrojowo-prawnym*, w: *Z dziejów powiatu kraśnickiego. Materiały sesji naukowej*, red. K. Myśliński, J. Szaflik, Lublin 1964, s. 49; L. Müllerowa, *Stan ostadnictwa i stosunki własnościowe w powiecie urzędowskim w ostatnich latach dawnej Rzeczypospolitej*, w: tamże, s. 181.

[12] Na temat archidiakonatu lubelskiego w średniowieczu zob. T. Silnicki, *Organizacja archidiakonatu w Polsce*, Lwów 1927, s. 64, 112-113; P. Szafran, *Rozwój średniowiecznej sieci parafialnej w Lubelskiem*, Lublin 1958, s. 34-36, 103; A. Rozwałka, *Sieć osadnicza w archidiakonacie lubelskim w średniowieczu. Studium archeologiczno-historyczne*, Lublin 1999, s. 21-23.

[13] S. Litak, *Formowanie sieci parafialnej w Łukowskiem do końca XVI wieku. Studium geograficzno-historyczne*, „Roczniki Humanistyczne", 12 (1964), z. 2, s. 26; S. Litak, *Sieć parafialna archidiakonatu radomskiego w okresie przedrozbiorowym*, „Sprawozdania Towarzystawa Naukowego KUL", 9 (1958), s. 102-107. Z innych mniejszych zmian można wymienić przeniesienie parafii Kock i Czemierniki z archidiakonatu radomskiego (dziekanii kieleckiej) do archidiakonatu lubelskiego mocą dekretu biskupa Piotra Tomickiego z 1531 r., a następnie, już w XVIII w., parafii Łysobyki, Jaroszyn i Regów leżących w województwie sandomierskim, Kumor, *Dzieje diecezji krakowskiej*, t. 4, s. 63.

[14] Kumor, *Dzieje diecezji krakowskiej*, t. 4, s. 54.

[15] Parafia w Biłgoraju pojawia się w dekanacie Turobin diecezji chełmskiej od 1624 r., *Synody diecezji chełmskiej obrządku łacińskiego z XVI-XVIII w. i ich statuty*, wyd. J. Sawicki, Lublin 1957 (Concilia Poloniae, t. 9), s. 175; AAL. Rep60 A109, k. 70 (wykaz kościołów z 1640 r.).

[16] *Województwo lubelskie w drugiej połowie XVI wieku*, s. 25.

[17] Ćwik, Reder, *Lubelszczyzna*, s. 37.

[18] *Województwo sandomierskie w drugiej połowie XVI wieku*, s. 39.

oraz Biłgoraja do diecezji chełmskiej może jednak wskazywać na historyczne związki tych okolic z województwem ruskim, czyli potwierdzać pośrednio tezę Wojciechowskiego.

Wśród 167 świątyń katolickich położnych na obszarze województwa lubelskiego znajdowały się: jedna kolegiata (pw. św. Michała w Lublinie), 31 kościołów zakonnych (4 parafialne i 27 filialnych) oraz 4 parafie obsługiwane przez zakony (Puchaczów i Wąwolnica przez benedyktynów, Zakrzówek przez cystersów oraz Dys przez misjonarzy). Wśród kościołów filialnych było 13 kościołów szpitalnych.

Tabela 1: Liczba świątyń w województwie lubelskim ok. 1772 r.

Religie i kościoły	Diecezja /Eparchia	Archidiakonat /Oficjalat	Dekanat/Protopopia /Namiestnictwo	Świątynie główne	Świątynie pomocnicze
Kościół kalwiński				2	_
Kościół katolicki ob. greckiego	Chełm	Chełm	Lublin	10	_
			Szczebrzeszyn	5	_
				15	_
Kościół katolicki ob. łacińskiego	Chełm	–	Turobin	2	_
	Kraków	Lublin	Chodel	21	30
			Kazimierz	11	9
			Łuków	12	10
			Parczew	21	10
				65	59
		Zawichost	Urzędów	20	21
				85	80
				87	80
Kościół luterański				1	_
Religia mojżeszowa				34	5
Suma końcowa				139	85

Wśród mniejszości wyznaniowych województwa lubelskiego dominowali żydzi (m.in. gminy w Lublinie, Parczewie, Łukowie, Kocku). Dzięki pracy J. Muszyńskiej posiadamy zestawienie wszystkich gmin żydowskich województwa lubelskiego oraz analizę ich rozwoju w czasach nowożytnych. Większość gmin rejestrowanych w II połowie XVIII w. ma genezę wczesnonowożytną, przeważnie XVI-wieczną. Do najstarszych gmin żydowskich na terenie Lubelszczyzny należały: Lublin, Kazimierz Dolny oraz Łęczna. Zgodnie z ustaleniami J. Muszyńskiej, w 1765 r. istniało 36 gmin żydowskich w województwie lubelskim (w powiecie lubelskim – 19, łukowskim – 5, urzędowskim – 12)[19].

Lista gmin została sporządzona głównie na podstawie opracowań R. Mahlera oraz Z. Guldona i L. Stępkowskiego, którzy opierali się przede wszystkim na „Liczbie głów żydowskich w Koronie z taryf 1765 r."[20]. Źródło to, jak pokazuje dokładniejsza analiza, nie zawsze podaje informacje do

[19] Muszyńska, *Żydzi w miastach województwa sandomierskiego i lubelskiego*, s. 116, 125, 128, 138, 199-201. Jeden z najstarszych rejestrów osiedli żydowskich na terenie Rzeczypospolitej omówił M. Horn, *Najstarszy rejestr osiedli żydowskich w Polsce z 1507 r.*, „Biuletyn Żydowskiego Instytutu Historycznego", 3 (91), 1974, s. 11-15.

[20] Z. Guldon, L. Stępkowski, *Spis ludności żydowskiej z 1790 r.*, „Biuletyn Żydowskiego Instytutu Historycznego", 1986, z. 3-4, s. 126-130; *Liczba głów*, s. 388-407; zob. też: S. Jop, *Taryffa głów żydowskich w województwie lubelskim z 1778 roku*, w: *Religie – edukacja – kultura. Księga pamiątkowa dedykowana Profesorowi Stanisławowi Litakowi*, red. M. Surdacki, s. 143-153.

końca ścisłe. Nie wszystkie miejscowości zamieszczone w tym spisie należy identyfikować jednoznacznie jako gminy żydowskie (kahały) posiadające synagogi. Dobrze obrazuje to przykład Zbuczyna leżącego w ziemi łukowskiej. Według wszystkich wymienionych wyżej autorów w XVIII w. znajdowała się tam zorganizowana gmina żydowska[21]. Z pewnością w tej wsi istniała społeczność żydowska, licząca wg wizytacji z 1748 r. – 106 osób (20 domów)[22], wg spisu pogłównego z 1765 r. – 122 osoby[23], wg spisu ludności diecezji krakowskiej z 1787 r. – 78 osób[24]. Nie ma jednak innych informacji ani o świątyni, ani o gminie w Zbuczynie w XVIII w. Jeżeli istniałyby w tym mieście synagoga czy też dom modlitwy, to z pewnością wspomniałyby o tym wizytacje z 1748 i 1781 r., podobnie jak w przypadku Siedlec[25], Łukowa[26] i Radzynia[27]. Podobne wątpliwości budzi istnienie niezależnej gminy z synagogą w mieście Wysokie k. Krasnegostawu[28]. Bez wątpienia można mówić o istnieniu domu modlitwy, jednak – zgodnie z opinią wyrażoną w encyklopedii gmin żydowskich w Polsce – nigdy nie istniała w tej miejscowości synagoga ani niezależna gmina[29]. Zresztą analogiczna sytuacja występowała w Urzędowie i Puchaczowie w połowie XVIII w.[30]

Obok 34 synagog kahalnych – po ujęciu z wykazu J. Muszyńskiej gmin w Zbuczynie i Wysokiem – położonych w województwie lubelskim, źródła informują o mniejszych synagogach o charakterze pomocniczym, leżących w gminie żydowskiej lubelskiej i kraśnickiej. Chodzi tutaj o 4 synagogi lubelskie[31] oraz tzw. małą w Kraśniku[32].

We wschodniej części powiatów łukowskiego i lubelskiego zlokalizowane były kościoły greckokatolickie należące do chełmskiej diecezji unickiej (metropolia kijowsko-wileńska) i wchodzące w skład dwóch dekanatów: lubelskiego i szczebrzeskiego[33]. W sumie znajdowało się tu 15 cerkwi parafialnych, w tym jedna zakonna. Właśnie cerkiew pw. Przemienienia Pańskiego w Lublinie prowadzona przez

---

[21] *Liczba głów*, s. 399; Muszyńska, *Żydzi w miastach*, s. 127.

[22] AKMK. AV41, k. 47.

[23] *Liczba głów*, s. 399.

[24] *Spis ludności diecezji krakowskiej prymasa M.J. Poniatowskiego z 1787 r.,* wyd. B. Kumor, Lublin 1977-1979 (nadbitka z czasopisma „Archiwa, Biblioteki i Muzea Kościelne", t. 35-39), s. 150.

[25] AKMK. AV41, k. 26; AAL. Rep60 A104, s. 296; AAL. Rep60 A179, k. 186v; *Liczba głów*, s. 398; EJL. III, s. 1176-1178; zob. E. Kopówka, *Żydzi siedleccy*, Siedlce 2001, s. 10.

[26] AKMK. AV41, k. 9v; Liczba głów, s. 398; AAL. Rep60 A104, s. 233 (bożnica drewniana); EJL. II, s. 765-766.

[27] ADS. D136, k. 32v-33, 43v; AKK. AV41, k. 19v; *Liczba głów*, s. 398; AAL. Rep60 A104, s. 253; EJCP. VII, s. 543-547.

[28] Muszyńska, *Żydzi w miastach*, s. 133.

[29] „There was never an independent Jewish community in Wysokie, which came under that of Krasnystaw, in whose cemetery Jews from Wysokie were also interred. Nor was there a synagogue in Wysokie, and on the Sabbath and Holydays the congregation gathered in a private house", Wysokie, EJCP. VII, s. 169-170.

[30] AKK. AV45, k. 87, 1748 r.; AAL. Rep60 A103, k. 156v, 1748 r. („Synagoga iudaeorum non est publica, sed est pro festis eorum privata in domo arendatorio"). Wykaz gmin żydowskich w województwie lubelskim został poszerzony w wydanym ostatnio *Atlasie historii Żydów polskich* (J. Wijaczka, *Od połowy XVII po schyłek XVIII w.*, w: *Atlas historii Żydów polskich*, red. W. Sienkiewicz, Warszawa 2010, s. 132-134), jednak bez podania podstawy źródłowej. Znajdują się tam dodatkowo gminy w: Tuchowiczu, Michowie, Firlejowie, Rudnie, Kamionce, Wąwolnicy, Kluczkowicach, Chodlu, Prawnie oraz Radomyślu. O przykahałkach w Michowie i Wąwolnicy, bez podania podstawy źródłowej, wspomina również S. Jop (*Taryffa głów żydowskich*, s. 144).

[31] Synagogi: Kotler (Hirsch Doktorowicz), Gońców „Leifer" (Saul Wahl), Parnes (Abraham Heilpern), Maharama (Meir ben Gedalia), R. Kuwałek, *Lubelskie synagogi* (dostęp: http://www.tnn.lublin.pl, 3.04.2007); EJCP. VII, s. 13-38; M. Bałaban. *Żydowskie miasto w Lublinie*, Lublin 1991, s. 109-116; zob. też: S. Wojciechowski, *Gmina żydowska w Lublinie w XVI w.*, „Biuletyn Żydowskiego Instytutu Historycznego", 1952, nr 2, s. 204-230.

[32] A. Michałowska, *Szlakiem najstarszych synagog w Polsce: Podlasie i Lubelszczyzna* (dostęp: http://www.mowiawieki.pl/, 4.04.2007). Zob. też: T. Opas, *Sytuacja ludności żydowskiej w miastach szlacheckich województwa lubelskiego*, „Biuletyn Żydowskiego Instytutu Historycznego", 1968, nr 67, s. 3-37; Ćwik, *Ludność żydowska*, s. 29-62; J. Morgenstern, *Z dziejów Żydów w Kraśniku do połowy XVII wieku*, „Biuletyn Żydowskiego Instytutu Historycznego", 1960, nr 34, s. 81-82.

[33] Gil, *Chełmska diecezja unicka*, mapa: Chełmska diecezja unicka w 1772 r.; S. Jop, *Zasiedlenie pojezierza w rejonie Ostrowa Lubelskiego (XIII-XVIIII w.)*, Lublin 1998, s. 124.

bazylianów stanowiła najbardziej wysuniętą na zachód świątynię unicką na tym terenie. To również jedyna cerkiew murowana w województwie lubelskim; pozostałe były drewniane. Obecność unitów w kilkunastu wschodnich miejscowościach województwa lubelskiego wpisuje się w kwestię zasięgu Kościoła greckokatolickiego w całej Rzeczypospolitej. Właśnie te ziemie można uznać ze teren wyznaczający zachodni zasięg obecności Kościoła unickiego w tym rejonie Rzeczypospolitej w II połowie XVIII w. Granicę wyznaczały tutaj m.in. rzeki Tyśmienica i Piwonia.

W województwie lubelskim w II połowie XVIII w. występowało także kilka zorganizowanych społeczności protestanckich. Były to pozostałości silnego ruchu reformacyjnego, o którym pisał przed II wojną światową A. Kossowski[34]. Najsilniejszym ośrodkiem protestanckim, stanowiącym także centrum życia religijnego dla ewangelików z Lublina, były Piaski zwane czasami Piaskami Luterskimi. Istniały tam dwa zbory: augsburski i reformowany[35]. Gmina ewangelików reformowanych znajdowała się także w Bełżycach[36].

Biorąc pod uwagę obszar województwa lubelskiego (10 346 km²), jedna świątynia przypadała na ok. 46 km². Był to teren o zdecydowanej dominacji struktur Kościoła łacińskiego – jeden kościół rzymskokatolicki przypadał na 62 km² : jedna parafia na 119 km², zaś jedna filia na 129 km². Świątynie unickie występowały sporadycznie i położone były jedynie we wschodniej części województwa. Dominacja Kościoła unickiego rozpoczynała się kilkadziesiąt kilometrów na wschód od Lublina, w ziemi i diecezji chełmskiej. Na terenie całego województwa rozproszone były natomiast kahały żydowskie (jeden kahał na 304 km²). Życie protestanckie koncentrowało się w przylubelskich Piaskach i Bełżycach. Dopiero I połowa XIX w. przyniosła odbudowę struktur protestanckich w samym Lublinie.

Większość obiektów sakralnych Lubelszczyzny znajdowała się w miastach (134 na 224, tj. ok. 59,8%). W samym Lublinie (bez Wieniawy, Piask i Kalinowszczyzny) znajdowało się ich 26 – 20 łacińskich, 1 unicka i 6 żydowskich. Istnieją oczywiście różnice między poszczególnymi wyznaniami. Większość łacińskich kościołów parafialnych zlokalizowana była we wsiach, natomiast filialnych – w miastach. Sytuacja taka uwarunkowana była po części faktem, że aż 23 łacińskie kościoły filialne, w tym zakonne, zlokalizowane były w samym Lublinie[37]. Z kolei kahały, co jest cechą całego osadnictwa żydowskiego w dawnej Rzeczypospolitej, posiadały swoje synagogi w miastach. Jedynie we Włostowicach – Kalinowszczyznę i Piaski Żydowskie należy traktować jako przedmieścia Lublina – synagoga znajdowała się na wsi[38]. Jak zostało powiedziane wyżej, kościoły unickie występowały na tym terenie rzadko – znajdowały się w 6 miastach i 9 wsiach.

Charakter patronatu kościołów katolickich i innych świątyń był związany ze strukturą osadniczą i pozwala określić siły odpowiedzialne za budowę struktur kościelnych na danym obszarze. Kościoły chrześcijańskie leżące w województwie lubelskim – łacińskie, unickie i protestanckie, należały głównie do patronatu szlacheckiego[39]. Tę przewagę własności szlacheckiej na Lubelszczyźnie wykazał już S. Wojciechowski przy sporządzaniu mapy województwa lubelskiego. Obliczył on, że ok. 83%

---

[34] A. Kossowski, *Protestantyzm w Lublinie i w Lubelskiem w XVI i XVII wieku*, Lublin 1933, s. 221-224.

[35] AAL. Rep60 A103, k. 177, 1748 r.; AAL. Rep60 A104, s. 597, 1781 r.; Merczyng, *Zbory i senatorowie*, s. 192-193; Kriegseisen, *Ewangelicy polscy i litewscy*, s. 65; K. Bem, *Zarys dziejów zboru ewangelicko-reformowanego w Piaskach Luterskich (Wielkich) koło Lublina 1563-1649-1849*, „Odrodzenie i Reformacja w Polsce", 43 (1999), s. 94.

[36] AAL. Rep60 A103, k. 213; AAL. Rep60 A105, s. 243; Merczyng, *Zbory i senatorowie*, s. 170-171; Kriegseisen, *Ewangelicy polscy i litewscy*, s. 60.

[37] W województwie lubelskim znajdowało się 37 parafii miejskich oraz 51 wiejskich; 55 kościołów filialnych położonych było w miastach, natomiast 24 były usytuowane we wsiach.

[38] AKMK. AV43, k. 6; *Liczba głów*, s. 399.

[39] Na 104 świątynie łacińskie, gdzie znane jest prawo patronatu, 22 były patronatu duchownego, 11 królewskiego, 63 szlacheckiego, 3 mieszczańskiego, 5 miało patronat mieszany. Wśród 15 kościołów unickich 8 było patronatu szlacheckiego i 6 królewskiego (patronat jednego jest nieznany). Nad zborami protestanckimi opiekę sprawowały także rodziny szlacheckie.

wszystkich osiedli tego województwa w II połowie XVI w. należało do szlachty[40]. Ścisły związek rozwoju sieci osadniczej z procesem kształtowania się organizacji kościelnej wykazał w badaniach dla powiatu łukowskiego S. Litak[41].

Województwo sandomierskie wyłoniło się z dawnego księstwa dzielnicowego. Początków województwa, łączącego ziemie sandomierską i lubelską, Z. Gloger szuka w czasach Łokietka. W XV w. składało się ono z 9 powiatów. Dwa z nich, tarnowski i szydłowski, zostały wchłonięte przez sąsiednie powiaty w II połowie XV w. w wyniku reform sądów ziemskich. W okresie nowożytnym województwo składało się więc z 7 powiatów: sandomierskiego, wiślickiego, chęcińskiego, opoczyńskiego, radomskiego, stężyckiego i pilzneńskiego[42]. W II połowie XVIII w. obejmowało obszar 26 144 km^2 [43].

Wszystkie kościoły rzymskokatolickie województwa sandomierskiego[44], z wyjątkiem dwóch[45], należały do diecezji krakowskiej i gnieźnieńskiej. Większa część województwa podlegała diecezji krakowskiej (powiat sandomierski, wiślicki, pilzneński, ziemia stężycka oraz część powiatu radomskiego i chęcińskiego). Północno-zachodnia część województwa, czyli powiat opoczyński oraz zachodnie części powiatów radomskiego i chęcińskiego, znajdowała się w archidiecezji gnieźnieńskiej[46]. Granica między diecezją krakowską i archidiecezją gnieźnieńską w tym rejonie – w opinii Karola Potkańskiego – miała się opierać na bardzo dawnych podziałach plemiennych[47].

Jeżeli chodzi o diecezję krakowską, to w całości na terenie województwa sandomierskiego znajdowały się dziekania[48] i prepozytura kielecka, prepozytura tarnowska[49] i archidiakonat sandomierski.

---

[40] *Województwo lubelskie w drugiej połowie XVI wieku*, s. 32.

[41] Litak, *Formowanie sieci parafialnej*, s. 127.

[42] Gloger, *Geografia historyczna*, s. 187-188; *Urzędnicy województwa sandomierskiego XVI-XVIII wieku. Spisy,* oprac. K. Chłapowski, A. Falniowska-Gradowska, Kórnik 1993, s. 5; Arnold, *Podziały administracyjne województwa sandomierskiego*, s. 61-62.

[43] Por. *Województwo sandomierskie w drugiej połowie XVI wieku*, s. 45, 48, 75.

[44] Dzieje struktur Kościoła łacińskiego na terenie województwa sandomierskiego są dość dobrze znane przede wszystkim dzięki opracowaniom A. Dunin-Wąsowicz (*Granice administracji kościelnej*, w: *Województwo sandomierskie w drugiej połowie XVI wieku*, s. 50-64), E. Wiśniowskiego (*Prepozytura wiślicka do schyłku XVIII wieku*), B. Kumora (*Prepozytura tarnowska*; *Archidiakonat sądecki*), S. Litaka (*Sieć parafialna archidiakonatu radomskiego*), W. Kowalskiego (*Uposażenie parafii archidiakonatu sandomierskiego w XV-XVIII wieku*, Kielce 1998), S. Jopa (*Sieć parafialna archidiakonatu sandomierskiego do końca XVI wieku*, „Sprawozdania Towarzystwa Naukowego KUL", 1953-1956, s. 154-158). Nie można zapominać także o szeregu prac J. Wiśniewskiego poświęconych w części terenom województwa sandomierskiego (m.in. *Historyczny opis kościołów, miast, zabytków i pamiątek w pińczowskiem, sklabmierskiem i wiślickiem*, Marjówka 1927; *Historyczny opis kościołów, miast, zabytków i pamiątek w powiecie włoszczowskim*, Marjówka Opoczyńska 1932).

[45] Kościół parafialny w Łaskarzewie należał do dekanatu Garwolin diecezji poznańskiej, zaś kościół zakonny franciszkanów konwentualnych w Smardzewicach do dekanatu Wolbórz diecezji włocławskiej. Łaskarzew, leżący pierwotnie na obszarze diecezji krakowskiej, należał do dóbr stołowych biskupstwa poznańskiego. Znalazł się w diecezji poznańskiej po lokacji miasta w 1418 r. przez biskupa poznańskiego Andrzeja Łaskarza z Gosławic. W opinii B. Kumora został włączony do diecezji poznańskiej między 1470 a 1621 r., Kumor, *Granice metropolii i diecezji polskich*, s. 61. Nieco inaczej uważa J. Nowacki, według którego miasto znalazło się w granicach diecezji poznańskiej w latach 1420-1424, Nowacki, *Dzieje archidiecezji poznańskiej*, t. 2, s. 545. Podobnie było w przypadku Smardzewic, które należały do diecezji włocławskiej jako część dóbr stołowych biskupów kujawskich, „*Regestr diecezjów*", s. 864.

[46] Dunin-Wąsowicz, *Granice administracji kościelnej*, s. 63-64.

[47] K. Potkański, *Granice biskupstwa krakowskiego*, Kraków 1900, s. 22. Zob. też: S. Arnold, *Terytorja plemienne w ustroju administracyjnym Polski piastowskiej (w. XII-XIII)*, w: „Prace Komisji dla Atlasu Historycznego Polski", z. 2, Kraków 1927, s. 91-92.

[48] Jedynie parafia w Głowaczowie, przeniesiona ok. połowy XV w. z Leżenic (dek. Zwoleń), należała do województwa mazowieckiego, Litak, *Sieć parafialna archidiakonatu radomskiego*, s. 106.

[49] Parafia w Ryglicach należała pierwotnie do archidiakonatu krakowskiego. Biskup Piotr Tylicki w 1616 r. włączył ją razem z 6 innymi parafiami do prepozytury tarnowskiej, Kumor, *Dzieje diecezji krakowskiej*, t. 4, s. 27. Mimo że Karol de Perthées na „Polonii" włączył Ryglice do województwa sandomierskiego, nie potwierdzają tego źródła pisane z XVII w., Z. Guldon, L. Stępkowski, Z. Trawicka, *Rejestr poborowy powiatu pilzneńskiego z 1629 r.*, „Kieleckie Studia Historyczne", 2 (1977), s. 211-283; *Rejestr poborowy województwa krakowskiego z roku 1629*, oprac. W. Domin i in., Wrocław 1956, s. 258; *Rejestr poborowy województwa krakowskiego z roku 1680*, oprac. E. Trzyna, S. Żyga, Wrocław 1959, s. 283.

Do województwa sandomierskiego należały także wszystkie kościoły prepozytury wiślickiej z wyjątkiem 3 parafii dekanatu Sokolina (Działoszyce, Sancygniów, Skalbmierz), które leżały w województwie krakowskim[50]. Były to jednostki administracji kościelnej wyodrębnione z obszaru archidiakonatu krakowskiego w okresie XII-XV w. Najwcześniej powstały archidiakonaty sandomierski i radomski (dziekania kielecka) oraz prepozytury wiślicka i kielecka, których utworzenie przypisuje się biskupowi Gedce (przed 1171 r.)[51]. Prepozytura tarnowska została zorganizowana na początku XV w. jako wynik polityki Leliwitów Tarnowskich[52]. Pozostałe jednostki kościelne – archidiakonaty krakowski, lubelski, sądecki, wojnicki i zawichojski – należały zarówno do województwa sandomierskiego, jak i województw sąsiednich: lubelskiego oraz krakowskiego, i będą omówione krótko przy analizie pozostałych województw Małopolski.

Jeżeli chodzi o archidiecezję gnieźnieńską, to na terenie województwa sandomierskiego leżał praktycznie cały archidiakonat kurzelowski[53]. Terytorium archidiakonatu kurzelowskiego, utworzonego przed 1306 r., miało trafić do archidiecezji gnieźnieńskiej tytułem rekompensaty za straty spowodowane utworzeniem diecezji włocławskiej w XII w.[54] Do województwa sandomierskiego należał też zakonny kościół parafialny prowadzony przez bożogrobców w mieście Łęgonice zaliczanym do dekanatu rawskiego archidiecezji gnieźnieńskiej. Mogło to wynikać z faktu fundacji kościoła przez prymasa Mikołaja Trąbę w 1421 r., a następnie przekazania go w zarząd bożogrobcom miechowskim. Po drugiej stronie Pilicy leżały Łęgonice Duże posiadające swój kościół parafialny należący także do dekanatu Rawa Mazowiecka[55].

Należy podkreślić, że liczba jednostek administracji kościelnej - dekanatów i archidiakonatów - była w województwie sandomierskim zdecydowanie wyższa niż w lubelskim, nawet jeśli wziąć pod uwagę większy o 1/3 obszar województwa sandomierskiego. Na terenie województwa sandomierskiego znajdowało się w II połowie XVIII w. 650 świątyń łacińskich. Odsetek kościołów parafialnych w ogólnej liczbie świątyń był tutaj wyższy (61,2%) niż w województwie lubelskim (52,1%), co świadczy o lepiej zorganizowanej sieci parafialnej Sandomierszczyzny[56]. Wśród 398 kościołów parafialnych było 10 zakonnych (w tym kolegiata w Sandomierzu pw. Nawiedzenia NMP, która była jednocześnie świątynią zgromadzenia bartoszków, inaczej komunistów) oraz 11 obsługiwanych przez zgromadzenia zakonne. Na 252 kościoły filialne były 43 kościoły zakonne oraz 3 obsługiwane przez zakonników. W województwie sandomierskim znajdowało się w sumie 48 kościołów szpitalnych.

Jeżeli chodzi o mniejszości wyznaniowe, to najważniejszą rolę w województwie sandomierskim odgrywali żydzi[57]. J. Muszyńska, w swoim opracowaniu poświęconym gminom żydowskim w Małopolsce, podzieliła województwo sandomierskie na dwie części. Do pierwszej zaliczyła tę

---

[50] *„Regestr diecezjów"*, s. 350, 352-353.

[51] Kumor, *Dzieje diecezji krakowskiej*, t. 4, s. 45, 76, 81.

[52] Kumor, *Prepozytura tarnowska*, s. 10-11.

[53] Parafie Cierno i Kuczków należały do województwa krakowskiego, parafie Jasionna, Wyśmierzyce, Stromiec, Białobrzegi (dek. Przytyk) do województwa mazowieckiego, parafie Maluszyn, Chełmo, Koniecpol, Wielgomłyny, Niedośpielin (dek. Kurzelów) do województwa sieradzkiego, zob. Aneks.

[54] Abraham, *Organizacja Kościoła w Polsce*, s. 64; Kumor, *Granice metropolii i diecezji polskich*, s. 33-34; B. Kumor, *Gnieźnieńska archidiecezja. Archidiakonaty i oficjalaty*, w: *Encyklopedia katolicka*, t. 5, red. L. Bieńkowski i in., Lublin 1989, kol. 1181.

[55] Łęgonice były własnością arcybiskupów gnieźnieńskich już w 1136 r. W 1420 r. Mikołaj Trąba założył na prawym brzegu Pilicy miasto i obdarzył je prawem magdeburskim. Od tego momentu istnieją wieś Łęgonice, tzw. rawskie, oraz miasto Łęgonice, tzw. opoczyńskie, J. Wiśniewski, *Dekanat opoczyński*, Radom 1913, s. 92-93.

[56] Litak, *Kościół łaciński*, s. 69.

[57] Guldon, *Ludność żydowska w miastach województwa sandomierskiego*, s. 17-29; Guldon, Krzystanek, *Ludność żydowska w miastach powiatu wiślickiego*, s. 23-36.

część województwa, która pozostała przy Rzeczypospolitej po I rozbiorze Polski (powiat radomski, chęciński, opoczyński, stężycki oraz większą część sandomierskiego i wiślickiego), do drugiej zaś, określonej jako międzyrzecze Wisły i Sanu, ziemie, które odpadły od Rzeczypospolitej po 1772 r. (powiat pilzneński oraz części sandomierskiego i wiślickiego). Autorka uzasadnia taki podział różną bazą źródłową pozostałą dla obu tych części[58]. Zestawienie statystyczne gmin zawarte we wspo-

Tabela 2: Liczba świątyń w województwie sandomierskim ok. 1772 r.

Religie i kościoły	Diecezja /Eparchia	Archidiakonat /Oficjalat	Dekanat/Protopopia /Namiestnictwo	Świątynie główne	Świątynie pomocnicze
Kościół kalwiński				5	–
Kościół katolicki ob. greckiego	Przemyśl	–	Dukla	6	–
Kościół katolicki ob. łacińskiego	Gniezno	Kurzelów	Kurzelów	11	9
			Małogoszcz	15	7
			Opoczno	13	6
			Przytyk	10	2
			Skrzynno	13	13
			Żarnów	11	5
				73	42
		Łowicz	Rawa Mazowiecka	1	–
				74	42
	Kraków	Kielce Dziekania	Radom	14	10
			Stężyca	18	3
			Zwoleń	15	8
				47	21
		Kielce Prepozytura	Bodzentyn	22	20
			Kunów	16	13
				38	33
		Kraków	Jędrzejów	2	1
			Opatowiec	21	11
				23	12
		Lublin	Kazimierz	3	2
			Łuków	2	2
			Parczew	1	–
			Solec	10	10
				16	14
		Nowy Sącz	Mielec	13	12
			Pilzno	15	12
			Ropczyce	13	6
			Strzyżów	10	11
				51	41

[58] Muszyńska, *Żydzi w miastach*, s. 19.

Kościół katolicki ob. łacińskiego	Kraków	Sandomierz	Koprzywnica	13	12
			Miechocin	12	3
			Połaniec	13	6
			Rudnik	12	10
				50	31
		Tarnów	Tarnów	19	20
		Wiślica	Kije	22	13
			Pacanów	14	11
			Sokolina	13	4
				49	28
		Wojnicz	Jasło	2	1
			Wojnicz	3	1
				5	2
		Zawichost	Opatów	11	4
			Urzędów	1	
			Zawichost	13	3
				25	7
				323	209
	Poznań	Warszawa	Garwolin	1	–
	Włocławek	Włocławek	Wolbórz	–	1
				398	252
Kościół luterański				1	–
Religia mojżeszowa				64	4
Suma końcowa				474	256

mnianym wyżej opracowaniu oddaje poniższa tabela. Poniższe zestawienie nie uwzględnia gmin w Osieku i Zawichoście, gdyż pierwsze wzmianki o nich pochodzą z lat 1787-1790 r.[59]

W większych skupiskach ludności żydowskiej, a do takich należały z pewnością miasta Nowy Korczyn i Pińczów[60], obok synagogi kahalnej znajdowały się inne bożnice. I tak w Pińczowie obok głównej murowanej synagogi, wzniesionej według różnych autorów w XVI (ok. 1557 r.)[61] lub XVII w.[62], istniały w XVIII w. jeszcze dwie świątynie – murowana i drewniana. W Nowym Korczynie w 1783 r. istniały także 3 bożnice[63], z których najstarsza została zbudowana w 1659 r. i przebudowana

[59] Tamże, s. 71-72.

[60] Nowy Korczyn i Pińczów były to największe skupiska ludności żydowskiej w województwie sandomierskim. Wskazuje na to liczba ludności odnotowana zarówno przez *Liczbę głów żydowskich w Koronie* z 1765 r. jak i *Spis ludności diecezji krakowskiej* z 1787 r. W Pińczowie w połowie XVIII w. liczba ludności mojżeszowej przewyższała liczbę katolików i miała dochodzić do 5 tys., Wiśniowski, *Prepozytura wiślicka*, s. 66. Wartość ta z pewnością jest zawyżona. W świetle *Spisu ludności diecezji krakowskiej* biskupa Poniatowskiego w samym mieście mieszkało w 1787 r. 1877 żydów, tj. 60,1% całej ludności miasta. Nieco sprzeczne dane odnośnie do liczby ludności żydowskiej występują dla miasta Nowy Korczyn. *Liczba głów żydowskich w Koronie* (s. 394) z 1765 r. mówi o 1536 osobach wyznania mojżeszowego w kahale korczyńskim. W świetle wizytacji z 1783 r. mieszkało w tym mieście 2,5 tys. żydów i 1975 katolików (Wiśniowski, *Prepozytura wiślicka*, s. 185, 188), zaś w *Spisie ludności diecezji krakowskiej* z 1787 r. (s. 21, 96) wymienionych jest jedynie 499 żydów i 1030 katolików. Zob. Z. Guldon, J. Wijaczka, *Ludność Pińczowa w XVI-XVIII wieku*, w: *Ludność żydowska w regionie świętokrzyskim. Materiały z sesji naukowej w Starachowicach, 17 X 1987 r.*, red. Z. Guldon, Kielce 1989, s. 53, 59.

[61] Pińczów (dostęp: http://www.izrael.badacz.org/zydzi_w_polsce/katalog_swietokrzyskie_pinczow.html , 22.06.2007).

[62] EJL. II, s. 990.

[63] Wiśniowski, *Prepozytura wiślicka*, s. 66, 188.

w 1724[64]. W mniejszych miastach Sandomierszczyzny obok synagog spotkać można domy modlitwy. Znajdowały się one w Pierzchnicy, gdzie na skutek zburzenia dwóch bożnic starozakonni zbierali się w domu prywatnym[65], w Maciejowicach[66], Górznie[67], Kazanowie[68] i Stężycy[69]. Do najstarszych gmin województwa sandomierskiego należały Sandomierz i Szydłów[70].

Tabela 3: Liczba gmin żydowskich w województwie sandomierskim w 1765 r.

Powiat	Liczba gmin
Sandomierz	16
Wiślica	10
Radom	13
Chęciny	5
Stężyca	3
Opoczno	2
Pilzno	15
RAZEM	**64**

Podstawa: Muszyńska, *Żydzi w miastach*, s. 150-152, 189[71].

W południowo-wschodniej części województwa sandomierskiego, podobnie jak to było we wschodniej części województwa lubelskiego, pojawiają się świątynie unickie. Łacińskie parafie Konieczkowa i Ludcza przypominają swoim charakterem okolice Radzynia Podlaskiego i Ostrowa Lubelskiego. Są to tereny, na których kończy się zdecydowana dominacja wyznania rzymskiego i zaczyna rosnąć znaczenie społeczności greckokatolickiej. W powiecie pilzneńskim województwa sandomierskiego, tuż przy granicy z województwem ruskim, znajdowało się 6 parafii greckokatolickich należących do dekanatu Dukla unickiej diecezji przemyskiej[72]. Trzy z nich: Bonarówka, Krasna (Krosna), Oparówka, należały przed unią do Kościoła prawosławnego i zostały ujęte na mapie województwa sandomierskiego w XVI w.[73] Pozostałe cerkwie powstały w XVI-XVIII w. Podział dekanatu dukielskiego między 3 województwa (krakowskie, sandomierskie i ruskie) pokrywał się z podziałem etnograficznym. Górna część tego dekanatu to terytorium zwartego osadnictwa łemkowskiego (woj. krakowskie), natomiast część pogórzańska leżała na terenie tzw. Zamieszańców, odrębnej grupy Łemków (woj. sandomierskie i ruskie)[74].

[64] Nowy Korczyn (dostęp: http://www.izrael.badacz.org/zydzi_w_polsce/katalog_swietokrzyskie_nkorczyn.html, 22.06.2007).

[65] Wiśniowski, *Prepozytura wiślicka*, s. 62.

[66] AAL. Rep60 A104, s. 70.

[67] AAL. Rep60 A104, s. 94.

[68] AKMK. AV44, s. 32.

[69] AAL. Rep60 A104, s. 2.

[70] Leszczyński, *Zarys organizacji gminnej*, s. 70; W. Kowalski, *Ludność żydowska a duchowieństwo archidiakonatu sandomierskiego w XVII-XVIII wieku*, „Studia Judaica", 1 (1998), nr 2, s. 178; Guldon, Krzystanek, *Żydzi w miastach lewobrzeżnej części województwa sandomierskiego*, s. 10, 18.

[71] Wykaz gmin żydowskich województwa sandomierskiego uzupełnił ostatnio J. Wijaczka (*Od połowy XVII po schyłek XVIII w.*, s. 132-134), umieszczając na swojej mapie dodatkowo gminę w Serokomli. Pominął natomiast gminę w Rakowie.

[72] Budzyński, *Ludność pogranicza polsko-ruskiego*, t. 2, s. 82, 85, 151, 199, 270, 319; Kołbuk, *Kościoły wschodnie*, s. 246 (zalicza te miejscowości do woj. ruskiego).

[73] *Województwo sandomierskie w drugiej połowie XVI wieku*, s. 66 (mapa).

[74] Akt erekcyjny cerkwi w Rzepniku w 1581 r., Gmina Wojaszówka (dostęp: http://www.wojaszowka.pl/miejscowosci.html, 22.06.2007); M. Kaznowski, *Beneficja unickiego dekanatu dukielskiego oraz ich użytkownicy w latach 1761-1780*, „Nasza Przeszłość", 100 (2003), s. 259.

Spośród 97 zborów protestanckich funkcjonujących w województwie sandomierskim w II połowie XVI w. źródła XVIII-wieczne rejestrują zaledwie 5 świątyń kalwińskich oraz jedną luterańską[75]. Trzeba zaznaczyć, że odsetek ludności protestanckiej w miejscowościach Sandomierszczyzny był niewielki. Tam gdzie występowali luteranie lub kalwini, nie przekraczał w żadnym przypadku 10%. Do wyjątków należy Kolonia Dzika Wola w powiecie radomskim (par. Brzóza), gdzie protestanci stanowili w 1787 r. ponad połowę mieszkańców[76].

Sielec i Tursko Wielkie leżące w województwie sandomierskim były miejscem zjazdów szlachty ewangelickiej w XVIII w.[77] Dla ewangelickich mieszczan Staszowa, których wg „Spisu ludności diecezji krakowskiej z 1787 r." było 45, oraz dla miejscowych protestantów nabożeństwa odprawiane były także w drewnianym zborze we wsi Sielec. Zgodnie z treścią wizytacji z 1783 r. we wsi znajdowały się dwa zbory: stary drewniany oraz postawiony obok niego nowy, murowany, w momencie wizytacji jeszcze nieukończony. Jeden był przeznaczony dla kalwinów, drugi dla luteran[78]. Do I połowy XIX w. funkcjonował także zbór kalwiński w Szczepanowicach w powiecie pilzneńskim, założony i nadzworowany przez rodzinę Chrząstowskich[79].

W województwie sandomierskim występowało w II połowie XVIII w. 730 obiektów sakralnych – jedna świątynia na ok. 36 km². Podobnie jak omówiona wcześniej Lubelszczyzna, był to teren przewagi struktur Kościoła łacińskiego. Zagęszczenie kościołów było tutaj jednak zdecydowanie wyższe niż w województwie lubelskim – jeden kościół łaciński przypadał na ok. 40 km². Różnica ta wynikała przede wszystkim z lepiej rozbudowanych struktur parafialnych – jeden kościół parafialny przypadał na 66 km², a więc występował dwa razy częściej niż w województwie lubelskim, zaś jeden kościół filialny na ok. 104 km².

W południowo-wschodniej części województwa sandomierskiego rozpoczyna się obszar mieszany wyznaniowo i etnicznie. Obok nadal dominującego wyznania rzymskokatolickiego sporadycznie przy granicy z województwem ruskim występuje kilka cerkwi unickich i znaczne już zagęszczenie synagog i domów modlitwy. Kilkadziesiąt kilometrów dalej na wschód to przemieszanie wyznań i kultur. Teren ten cechuje niemal równomierna obecność trzech wielkich społeczności Rzeczypospolitej – katolickiej, unickiej i żydowskiej. Na jedną synagogę kahalną w województwie sandomierskim przypadało ok. 408 km², a więc więcej niż w województwie lubelskim. Analiza geograficzna wskazuje na nieco większe zagęszczenie synagog we wschodnich i południowych powiatach województwa sandomierskiego: pilzneńskim, wiślickim, sandomierskim.

Ciekawa różnica między województwem lubelskim i sandomierskim pojawia się przy analizie charakteru miejscowości, w których zlokalizowane były świątynie. Element ten, podobnie jak większe zagęszczenie kościołów, wskazuje na starsze i bardziej rozwinięte osadnictwo Sandomierszczyzny, za którym szła lepiej rozbudowana sieć parafialna. Większość obiektów sakralnych województwa sandomierskiego znajdowała się na wsi (54,5%). Dla przypomnienia, w województwie lubelskim

---

[75] H. Merczyng w swojej pracy utożsamia zbór w Sieczkowie ze zborem w sąsiedniej wsi Grzymała. Zarówno Sieczków, jak i Grzymała były w XVI i XVII w. własnością kalwińskiego rodu Karwickich, którzy w obu tych wsiach zbudowali zbory. Obie świątynie, choć w nie najlepszym stanie, istniały do końca XVIII w. Spis ludności z 1787 r. wskazuje na upadek społeczności ewangelickiej w Sieczkowie w II połowie XVIII w. Zbór i ludność kalwińska przetrwały natomiast we wsi Grzymała, *Spis ludności diecezji krakowskiej*, s. 95; Merczyng, *Zbory i senatorowie*, s. 197; Wiśniowski, *Prepozytura wiślicka*, s. 121; Kriegseisen, *Ewangelicy polscy i litewscy*, s. 60; Tuczępy. Historia (dostęp: http://www.tuczepy.pl/asp/start.asp?page=pl_historia&f=f_historia&tytul=Historia, 23.06.2007).

[76] *Spis ludności diecezji krakowskiej*, s. 138.

[77] Kriegseisen, *Ewangelicy polscy i litewscy*, s. 58.

[78] Wiśniowski, *Prepozytura wiślicka*, s. 121.

[79] Kumor, *Prepozytura tarnowska*, s. 230 (pomyłkowo luteranie); Kriegseisen, *Ewangelicy polscy i litewscy*, s. 60-61; Merczyng, *Zbory i senatorowie*, s. 200-201.

odsetek ten wynosił 42%. W statystyce, przy określaniu miejskiego charakteru osady, przyjęte zostało oczywiście kryterium formalnoprawne, tzn. posiadanie praw miejskich. Dyskusja na temat wiejskiego charakteru wielu średnich i małych miast dawnej Rzeczypospolitej stanowi odrębne zagadnienie.

Pierwszą przyczyną częstszego występowania świątyń we wsiach był brak na terenie województwa sandomierskiego tak silnego ośrodka miejskiego, jakim był Lublin. Sandomierz w II połowie XVIII w. miał 11 kościołów łacińskich i synagogę kahalną, podczas gdy Lublin – 20 kościołów łacińskich, cerkiew unicką i 5 synagog. Drugim elementem decydującym o bardziej „wiejskim" charakterze Kościoła sandomierskiego był typ osadnictwa oraz wcześniejszy niż na Lubelszczyźnie początek budowania struktur kościelnych. Jest rzeczą charakterystyczną dla całej Rzeczypospolitej, że na terenach o młodszym i słabszym osadnictwie lub mieszanych wyznaniowo, gdzie Kościół katolicki był w mniejszości, świątynie były zlokalizowane głównie w miastach. Tam gdzie sieć parafialna była dobrze rozwinięta, jak to było w województwie sandomierskim[80], więcej kościołów położnych było na wsi[81]. Zasada ta nie dotyczy oczywiście mniejszości żydowskiej, której życie religijne koncentrowało się w miastach. Wszystkie synagogi kahalne województwa sandomierskiego zlokalizowane były w ośrodkach miejskich. Jedyną wsią, dla której w źródłach jest wzmianka o żydowskim domu modlitwy, było Górzno w powiecie stężyckim[82].

Struktura patronatu świątyń chrześcijańskich województwa sandomierskiego pokazuje, że był to teren, gdzie dominowała własność szlachecka. Zgodnie z zestawieniem zawartym w „Atlasie historycznym Polski" dla województwa sandomierskiego własność szlachecka w II połowie XVI w. wynosiła 62,1% (metoda płaszczyznowa) – 73% (metoda punktowa), duchowna 16% (metoda punktowa) – 18,3% (metoda płaszczyznowa), zaś królewska 11% (metoda punktowa) – 19,6% (metoda płaszczyznowa)[83]. Ponieważ nie wszystkie kościoły filialne, z powodu braku ufundowanych przy nich beneficjów, posiadały swoich patronów, lepiej strukturę patronatu oddaje sytuacja kościołów parafialnych. Wśród 386 łacińskich parafii województwa sandomierskiego (w 12 przypadkach nie ma informacji o charakterze patronatu) zdecydowanie dominował patronat szlachecki – 249 (64,5%). Parafii patronatu duchownego było 85 (22%), zaś królewskiego 44 (11,4%). Pozostała część – 8 parafii, tj. ok. 2,1%, podlegała patronatowi mieszanemu.

Mimo że przewaga patronatu szlacheckiego w skali całego województwa jest dość wyraźna, to były też rejony o innej jego strukturze. Do wyjątków należą tutaj dekanaty Bodzentyn i Kunów, gdzie skoncentrowane były dobra biskupów krakowskich. W tych dwóch dekanatach dominował patronat duchowny (odpowiednio 72,7% i 75%). Jeżeli chodzi o kościoły protestanckie i unickie leżące w województwie sandomierskim, to opieka nad nimi spoczywała w całości w rękach szlachty. Wyjątkiem była cerkiew pw. Narodzenia NMP w Oparówce, nad którą opiekę sprawowało duchowieństwo łacińskie, a konkretnie opat cystersów z Koprzywnicy[84].

Granice województwa krakowskiego były bardzo zbliżone do granic dzielnicowego księstwa krakowskiego[85]. Michał Baliński, opisując województwo krakowskie, podzielił je następująco:

---

[80] S. Arnold opisał Wyżynę Sandomierską jako drugi, po kotlinie Nidy, najstarszy pień osadniczy Małopolski, Arnold, *Geografia historyczna*, s. 107.

[81] Por. Litak, *Kościół łaciński*, s. 69.

[82] AAL. Rep60 A104, s. 94.

[83] *Województwo sandomierskie w drugiej połowie XVI wieku*, s. 88, 94, 110.

[84] Kazanowski, *Beneficja unickiego dekanatu dukielskiego*, s. 303.

[85] Gloger, *Geografia historyczna*, s. 174.

> „Wtwo to, mając za herb orła białego w złotej koronie na czerwonem polu, ze złotą na skrzydłach pręgą; dzieli się na 8 powiatów; Krakowski, Sandecki, Biecki, Proszowski, Księzki, Czchowski, Lelowski, Szczyrzycki; a nadto w obrębie tegoż Wtwa są księstwa: Oświęcimskie, Zatorskie, Siewierskie i Sstwo czyli Zjemia Spiska"[86].

O prawnej odrębności ziemi spiskiej i księstwa siewierskiego od województwa krakowskiego była mowa na początku rozdziału. Księstwa oświęcimskie i zatorskie oficjalnie weszły w skład województwa krakowskiego w 1564 r. jako tzw. powiat śląski. Od tego momentu stanowiły integralną część województwa krakowskiego, z tym, że nazwy „księstwo oświęcimskie" oraz „księstwo zatorskie" występowały także w następnych stuleciach. Z formalnego punktu widzenia województwo krakowskie można podzielić w XVIII w. na 8 powiatów: krakowski, proszowicki, ksiąski, lelowski, biecki, sądecko-czchowski, szczyrzycki i śląski. Odrębne w pracach Balińskiego i Glogera powiaty sądecki i czchowski stanowiły jeden powiat administracyjny[87]. Ziemia spiska oraz księstwo siewierskie[88], mimo oczywistych związków z Małopolską i przynależności do diecezji krakowskiej, stanowiły odrębne od województwa krakowskiego jednostki administracyjne. Obszar województwa krakowskiego w granicach opisanych powyżej, tzn. bez Spisza i księstwa siewierskiego, obejmował 20 487 km^2 [89].

Województwo krakowskie jako jedyne z województw dawnej Rzeczypospolitej posiada kompletną i pełnowartościową mapę osadnictwa oraz struktur administracji państwowej i kościelnej dla II połowy XVIII w. Chodzi tutaj o „Mapę województwa krakowskiego w dobie Sejmu Czteroletniego 1788-1792" opracowaną przez Karola Buczka w Krakowie w 1929 r. Materiał źródłowy do niej, stanowiący jednocześnie jej rozwinięcie i uzupełnienie, został opublikowany w dwóch tomach „Materiałów do słownika historyczno-geograficznego województwa krakowskiego w dobie Sejmu Czteroletniego (1788-1792)"[90]. Należy pamiętać, że opracowanie to obejmuje województwo krakowskie w granicach po I rozbiorze Rzeczypospolitej, a więc bez jego części południowej, tj. powiatów bieckiego, sądecko-czchowskiego, szczyrzyckiego i śląskiego.

Praktycznie wszystkie kościoły katolickie województwa krakowskiego, poza nielicznymi wyjątkami, należały do diecezji krakowskiej. Drobne różnice wynikały z późniejszego kształtowania się granic kościelnych w porównaniu z granicami państwowymi oraz związków organizacji terytorialnej Kościo-

---

[86] M. Baliński, T. Lipiński, *Starożytna Polska pod względem historycznym, jeograficznym i statystycznym*, Warszawa 1885, t. 2, s. 36.

[87] Podraza, *Małopolska*, s. 26. W rejestrach poborowych z XVI w. występuje 7 powiatów administracyjnych: krakowsko-proszowicki, ksiąski, lelowski, biecki, sądecki, szczyrzycki oraz śląski (księstwo oświęcimskie i zatorskie). Z niewiadomych przyczyn praca S. Arnolda (*Geografia historyczna*, s. 109) pomija powiat sądecki. W początkach XVII w. wyodrębnił się osobny powiat krakowski, a ostateczny podział administracyjny ustalił się w połowie XVII w., *Urzędnicy województwa krakowskiego XVI-XVIII wieku. Spisy*, oprac. S. Cynarski, A. Falniowska-Gradowska, Kórnik 1990, s. 5-6. A. Pawiński podaje informację o podziale w XVII w. powiatu sądeckiego na sądecki i czchowski (*Polska XVI wieku pod względem geograficzno-statystycznym*, t. 3: *Małopolska*, oprac. A. Pawiński, Warszawa 1886 [Źródła dziejowe, t. 14], s. 14), ale jest to informacja trudna do weryfikacji. Na mapie „Carte de la Pologne" Józefa Aleksandra Jabłonowskiego i Giovanniego Antonio Rizziego z 1772 r. (skala 1 : 692 000) można odnaleźć tylko powiat sądecki, który obejmował także Czchów, *Rejestr poborowy województwa krakowskiego z roku 1680*, s. XXI-XXII.

[88] Tę odrębność księstwa siewierskiego potwierdza też „*Regestr diecezjów*" (s. 337-343) z 1783 r. Podając nazwy dekanatów, autor zaznaczył tylko przynależność parafii do księstwa siewierskiego. Przy innych powiatach krakowskich była podana przynależność zarówno wojewódzka, jak i powiatowa poszczególnych miejscowości.

[89] *Polska XVI wieku pod względem geograficzno-statystycznym*, t. 3: *Małopolska*, s. 8.

[90] *Materiały do słownika historyczno-geograficznego województwa krakowskiego w dobie Sejmu Czteroletniego (1788-1792)*, red. W. Semkowicz, z. 1-2, Wrocław-Warszawa-Kraków 1960.

ła z kompleksami własnościowymi[91]. Kuczków, który należał do powiatu lelowskiego i dekanatu Kurzelów archidiecezji gnieźnieńskiej, został założony na surowym korzeniu przez Jana Bodzantę, arcybiskupa gnieźnieńskiego, co może tłumaczyć związek tej parafii z arcybiskupstwem w Gnieźnie[92]. Z kolei kościół i parafia w Ciernie, leżące w powiecie ksiąskim, były jeszcze w XV i XVI w. przedmiotem licznych sporów między biskupstwem krakowskim i arcybiskupstwem gnieźnieńskim. Łaski zaliczał parafię do archidiakonatu kurzelowskiego, podlegającego archidiecezji z Gniezna, zaś Długosz uznawał ją za część diecezji krakowskiej[93]. Naturalną granicą między województwem krakowskim i sandomierskim była w tym rejonie rzeka Nida. Stolica dekanatu i parafia w Krzepicach, należące do powiatu lelowskiego, związane były także z archidiecezją gnieźnieńską[94]. W 1357 r. po lokacji miasta w Krzepicach Kazimierz Wielki ufundował tam kościół parafialny i wydzielił nową parafię z parafii kłobuckiej leżącej w granicach diecezji krakowskiej. Zwrócił się do biskupa krakowskiego Bodzanty o przydzielenie dziesięcin ze stołu biskupiego. Wobec odmowy biskupa krakowskiego parafię uposażył dziesięcinami arcybiskup gnieźnieński Jarosław i rozciągnął nad Krzepicami jurysdykcję Gniezna[95].

Do dekanatu Brzeźnica archidiecezji gnieźnieńskiej należały dwa kościoły zakonne kanoników regularnych laterańskich: parafialny w Mstowie oraz jego filia w Rędzinach. Kościelna przynależność Mstowa w okresie nowożytnym jest dość skomplikowana. Mimo że samo miasto należało do województwa krakowskiego, to ze względu na położony na północ od Warty klasztor kanoników regularnych było terenem spornym między arcybiskupem gnieźnieńskim i biskupem krakowskim. Biskup krakowski uposażył w 1220 r. klasztor mstowski dziesięcinami z miejscowości położonych w tej okolicy i na tej podstawie uważał, że klasztor należał do diecezji krakowskiej. W 1444 r. Zbigniew Oleśnicki wcielił kościół zakonny, który pełnił funkcję parafii po upadku kościoła położonego w południowej części miasta, do swojej diecezji. Było to przyczyną sporu z arcybiskupem gnieźnieńskim, który uważał terytorium na północ od Warty za podległe swojej jurysdykcji. W 1456 r. zapadł wyrok w Płocku, na mocy którego klasztor kanoników regularnych oraz wsie parafialne położone na północ od Warty miały podlegać stolicy gnieźnieńskiej, zaś miasto i podgrodzie położone na południowym brzegu – biskupowi krakowskiemu. Sobór trydencki w swoich dekretach (sess. 14, cap. 9) stwierdzał wyraźnie, że ta sama parafia nie może należeć do dwóch diecezji. W opinii J. Związka oznaczało to trwałą przynależność Mstowa i jego kościołów oraz okręgu parafialnego do archidiecezji gnieźnieńskiej. S. Litak w swoim opracowaniu poświęconym strukturom Kościoła łacińskiego w Rzeczypospolitej w II połowie XVIII w. dzieli parafię mstowską między archidiecezję gnieźnieńską (klasztor i ko-

---

[91] Można tutaj odwołać się do opinii J. Szymańskiego („Znamienną cechą organizacji terytorialnej biskupstw polskich, obserwowaną w pewnym stopniu i przy podziałach wewnątrzdiecezjalnych, jest nawiązywanie do wcześniejszych podziałów administracji państwowej lub też do kręgów wyznaczanych przez kompleksy własnościowe albo regiony gospodarczo-geograficzne"), Szymański, *Biskupstwa polskie w wiekach średnich*, s. 222.

[92] *„Regestr diecezjów"*, s. 66; *Materiały do słownika historyczno-geograficznego województwa krakowskiego*, s. 153; *Osadnictwo Księstwa Łowickiego* (dostęp: http://ksiestwolowickie.za.pl/osad.htm, 27.06.2007); J. Warężak, *Słownik historyczno-geograficzny Księstwa Łowickiego*, cz. 2, z. 1, Łódź 1967, s. 163-165; tenże, *Rozwój uposażenia arcybiskupstwa gnieźnieńskiego w średniowieczu z uwzględnieniem stosunków gospodarczych w XIV i XV w.,* Lwów 1929, s. 76.

[93] *„Regestr diecezjów"*, s. 104; *Materiały do słownika historyczno-geograficznego województwa krakowskiego*, s. 34; J. Długosz, *Liber beneficiorum dioecesis Cracoviensis*, t. 3, wyd. A. Przeździecki, Kraków 1864 (Opera omnia, t. 9), s. 369; J. Łaski, *Liber beneficiorum archidioecesis Gnesnensis*, wyd. J. Łukowski, t. 1, Gniezno 1880, s. 575.

[94] Granicę województwa krakowskiego wyznaczała tutaj rzeka Liczwarta, zob. *Mapa województwa krakowskiego w dobie Sejmu Czteroletniego 1788-1792*; Łaski, *Liber beneficiorum*, t. 2, s. 117; *„Regestr diecezjów"*, s. 62; *Materiały do słownika historyczno-geograficznego województwa krakowskiego*, s. 148-149.

[95] Kumor, *Granice metropolii i diecezji polskich*, s. 325; J. Związek, *Przynależność kościelna pogranicza Wielko- i Małopolski ze Śląskiem*, „Prace Naukowe Wyższej Szkoły Pedagogicznej w Częstochowie. Zeszyty Historyczne", 1994, z. 2, s. 81-82.

ściół parafialny) oraz krakowską (kościoły filialne św. Stanisława i św. Wojciecha). Zaznacza przy tym, że także kościoły filialne w Mstowie były w niektórych źródłach zaliczane do archidiecezji gnieźnieńskiej. Sprawa nie została prawdopodobnie uregulowana do końca XVIII w., gdyż księga uposażeń diecezji krakowskiej z 1787 r. wymienia kościół parafialny w Mstowie pw. św. Stanisława i zalicza do jego okręgu także miejscowości leżące na północ od Warty[96]. Nie można wykluczyć, że w Mstowie istniały dwa kościoły parafialne – zakonny pw. Wniebowzięcia NMP (woj. sieradzkie, archidiece. gnieźnieńska) oraz św. Stanisława (woj. krakowskie i diec. krakowska).

W II połowie XVIII w. biskupi krakowscy wrazili zgodę na przejście parafii Jaśliska, leżącej w województwie krakowskim, pod jurysdykcję biskupów przemyskich. Jeszcze w 1434 r. Władysław Jagiełło oddał miasto wraz z okolicą na uposażenie biskupstwa przemyskiego. Ostatecznej cesji parafii Jaśliska na rzecz diecezji przemyskiej dokonano w połowie XVIII w. za zgodą biskupa Andrzeja Załuskiego w 1758 r., potwierdzoną następnie przez Ignacego Kajetana Sołtyka i kapitułę katedralną krakowską w 1759 r. Papież Klemens XIII w 1762 r. wyraził aprobatę na wspomniane przesunięcie parafii Jaśliska, zaś wykonał je w roku następnym arcybiskup lwowski Wacław Sierakowski[97].

Poza przytoczonymi wyżej wyjątkami wszystkie kościoły łacińskie województwa krakowskiego położone były w diecezji krakowskiej. Należały do archidiakonatów: Kraków, Nowy Sącz, Pilica i Wojnicz oraz prepozytur w Pilicy i Wiślicy. Parafia Ryglice znajdowała się w prepozyturze tarnowskiej[98]. Zarówno archidiakonaty, jak i dekanaty tej części diecezji krakowskiej należały do najstarszych jednostek administracji kościelnej w Rzeczypospolitej. Powstanie dekanatów w archidiakonacie krakowskim można przesunąć – wg interesującej teorii J. Chachaja – na rządy biskupa Gedki, tj. na II połowę XII w.[99] Obszar archidiakonatu krakowskiego, pierwotnie obejmującego całą diecezję, był stopniowo uszczuplany w związku z powstawaniem kolejnych archidiakonatów i prepozytur okręgowych. Po powstaniu w XII w. opisanych wyżej archidiakonatów kresowych: zawichojskiego, lubelskiego, sandomierskiego i radomskiego (dziekania kielecka), oraz prepozytury wiślickiej i kieleckiej, w 1448 r. Zbigniew Oleśnicki utworzył archidiakonat sądecki wyodrębniony z archidiakonatu krakowskiego oraz prepozytury wiślickiej[100]. Najpóźniej zostały utworzone archidiakonat i prepozytura okręgowa w Pilicy (1612), obejmujące swoim zasięgiem dekanaty Wolbrom i Lelów[101] oraz archidiakonat w Wojniczu, w skład którego weszły dwa dekanaty z archidiakonatu krakowskiego (Lipnica i Wojnicz, 1751) oraz 4 z archidiakonatu sądeckiego (Żmigród Nowy, Jasło, Biecz i Bobowa, 1765)[102].

Na obszarze województwa krakowskiego w II połowie XVIII w. znajdowały się w sumie 822 kościoły łacińskie. Odsetek kościołów parafialnych w ogólnej liczbie świątyń był w województwie krakowskim (52,8%) niemal identyczny jak w lubelskim (52,1%) i niższy niż w sandomierskim (61,2%). Nie świadczy to bynajmniej o gęstszej sieci parafialnej Sandomierszczyzny, gdyż na jeden kościół parafialny w województwie krakowskim przypadało 47 km² (w województwie sandomierskim – 66 km²). Wysoki odsetek kościołów filialnych wynikał ze znacznej liczby świątyń zakonnych i pomocniczych zarówno w samym Krakowie (na 7 parafii przypadało w Krakowie aż 34 kościoły

[96] AKapMK. sygn. Reg. C. 14, s. 52, 106; SGKP. VI, s. 779, IX, s. 636; Związek, *Przynależność kościelna pogranicza*, s. 83-84; Litak, *Kościół łaciński*, s. 199, 246.

[97] Kumor, *Granice metropolii i diecezji polskich*, s. 63; Budzyński, *Ludność pogranicza polsko-ruskiego*, t. 2, s. 176.

[98] Zob. przyp. 49.

[99] J. Chachaj, *Powstanie dekanatów w archidiakonacie krakowskim*, „Rocznik Muzeum w Gliwicach", 11/12 (1997), s. 17-18.

[100] Kumor, *Archidiakonat sądecki*, s. 13-14.

[101] Kumor, *Dzieje diecezji krakowskiej*, t. 4, s. 69, 94.

[102] J. Szymański, *Dekanat wojnicki w świetle niektórych uwag o organizacji dekanalnej diecezji krakowskiej w XIII-XVI wieku*, „Roczniki Teologiczno-Kanoniczne", 8 (1961), z. 1, s. 75-95; tenże, *Powstanie archidiakonatu wojnickiego i jego organizacja*, „Roczniki Teologiczno-Kanoniczne", 5 (1959), z. 4, s. 83-102.

zakonne i filialne), jak i jego okolicach. W sumie całe województwo krakowskie wśród 434 kościołów parafialnych miało katedrę krakowską, 8 kolegiat (Kraków – pw. św. Anny, Kraków – pw. Wszystkich Świętych, Kleparz, Nowy Sącz, Bobowa, Pilica, Skalbmierz, Wojnicz), 14 świątyń zakonnych oraz 9 obsługiwanych przez zgromadzenia zakonne. Wśród 388 kościołów pomocniczych były natomiast dwie kolegiaty krakowskie (pw. św. Michała i św. Jerzego), 72 kościoły zakonne, zaś 11 obsługiwały zakony. W województwie krakowskim znajdowały się w sumie 43 kościoły szpitalne, w tym dwa krakowskie prowadzone przez zakony (karmelitanek bosych i duchaków).

Tabela 4: Liczba świątyń w województwie krakowskim ok. 1772 r.

Religie i kościoły	Diecezja /Eparchia	Archidiakonat /Oficjalat	Dekanat/Protopopia /Namiestnictwo	Świątynie główne	Świątynie pomocnicze
Kościół kalwiński				2	–
Kościół katolicki ob. greckiego	Przemyśl	–	Biecz	36	4
			Dukla	18	
			Muszyna	37	5
				91	9
Kościół katolicki ob. łacińskiego	Gniezno	Kurzelów	Kurzelów	1	–
			Małogoszcz	1	–
				2	–
		Ter. wieluńskie	Krzepice	1	2
		Uniejów	Brzeźnica	1	1
				4	3
	Kraków	Kraków	Bytom	3	2
			Dobczyce	25	16
			Jędrzejów	20	5
			Kraków	12	57
			Książ Wielki	16	4
			Nowa Góra	27	25
			Oświęcim	15	10
			Proszowice	18	9
			Pszczyna	1	1
			Skała	29	14
			Skawina	16	17
			Wieliczka	11	9
			Witów	15	8
			Zator	25	17
			Żywiec	10	16
				243	210
		Nowy Sącz	Nowy Sącz	27	25
			Nowy Targ	12	27
			Pilzno	2	–
				41	52
		Pilica	Wolbrom	12	10
		Pilica (prep)	Lelów	32	39
		Tarnów (prep)	Tarnów	1	–
		Wiślica (prep)	Sokolina	3	4

Kościół katolicki ob. łacińskiego	Kraków	Wojnicz	Biecz	21	18
			Bobowa	17	8
			Jasło	15	6
			Lipnica Murowana	23	23
			Wojnicz	14	8
			Żmigród Nowy	8	7
				98	70
				430	385
				434	388
Religia mojżeszowa				21	6
Suma końcowa				548	403

We wschodniej części województwa krakowskiego znajdowały się także cerkwie należące do unickiej diecezji przemyskiej, będącej kontynuacją, w sensie organizacyjnym, eparchii prawosławnej. W literaturze obowiązuje generalna opinia, że łacińskie struktury kościelne metropolii lwowskiej były oparte o istniejący tam wcześniej prawosławny podział terytorialny[103]. Granice łacińskiej i unickiej diecezji przemyskiej różniły się jednak w tym rejonie dość poważnie[104]. Wynikało to prawdopodobnie z samej genezy łacińskiej diecezji przemyskiej, która nie mogła objąć obszarów administrowanych już wówczas przez biskupa krakowskiego. Stąd przesunięcie jej zachodniej granicy na wschód w stosunku do istniejącej już wówczas diecezji prawosławnej. Z. Budzyński zmiany dotyczące sieci terytorialnej eparchii przemyskiej w epoce nowożytnej opisuje dwuwektorowo: w strefie centralnej (Nadsanie) granica przesuwała się na zachód pod wpływem kolonizacji zachodniej, natomiast w pasie przykarpackim podążała daleko na zachód jednocześnie z rozwojem osadnictwa wołoskiego[105]. W sumie we wschodniej części województwa krakowskiego na terenie 3 dekanatów (Biecz, Dukla i Muszyna)[106] znajdowało się 100 kościołów unickich (91 parafialnych i 9 filialnych).

W ramach struktur unickich części diecezji przemyskiej położonych w województwie krakowskim znajdowała się leżąca nieco w izolacji i na uboczu społeczność łemkowska. Była to najdalej wysunięta na zachód społeczność należąca do Kościoła wschodniego[107]. Nie wdając się w szeroką dyskusję na temat genezy oraz kształtowania się pogranicza polsko-ruskiego w Karpatach[108], wystarczy powiedzieć, że Łemkowie zamieszkiwali m.in. tereny powstałego zapewne w II połowie XVII w. unickiego dekanatu Biecz[109].

---

[103] Budzyński, *Ludność pogranicza polsko-ruskiego*, t. 1, s. 52; A. Janeczek, *Osadnictwo pogranicza polsko-ruskiego. Województwo bełskie od schyłku XIV do początku XVII wieku*, Warszawa 1993, s. 37; Kumor, *Granice metropolii i diecezji polskich*, s. 254.

[104] Różnicę tę ilustruje dobrze już mapa L. Bieńkowskiego i W. Müllera, *Diecezje katolickie łacińskie i unickie w Polsce około 1772 r.* (*Kościół w Polsce*, t. 2).

[105] Z. Budzyński, *Pogranicze polsko-ruskie (ukraińskie) do końca XVIII wieku. Terytorium – dynamika i specyfika zmian*, w: *Dwa pogranicza. Galicja Wschodnia i Górny Śląsk. Historia – Problemy – Odniesienia*, red. Z. Budzyński, J. Kamińska-Kwak, Rzeszów 2003, s. 35.

[106] Na mapie diecezji łacińskich i unickich L. Bieńkowskiego i W. Müllera z 1968 r. (*Kościół w Polsce*, t. 2) w województwie krakowskim znalazł się też unicki dekanat Jasło. Autorom chodziło z pewnością o Jaśliska zlokalizowane na południowy wschód od Dukli. Na temat rozwoju sieci parafialnej unickiego dekanatu Biecz zob. B. Kumor, *Osadnictwo łemkowskie i sieć parafialna w unickim dekanacie bieckim w świetle wizytacji z r. 1777*, „Łemkowie i Łemkoznawstwo w Polsce", 5 (1997), s. 125-133.

[107] W. Kołbuk, *Kościół unicki na Łemkowszczyźnie w wieku XVIII: problem odrębności*, „Łemkowie i Łemkoznawstwo w Polsce", 5 (1997), s. 116-117.

[108] Można tutaj odwołać się chociażby do podsumowania A. Zięby, *Łemkowie i Łemkowszczyzna w historiografii polskiej*, „Łemkowie i Łemkoznawstwo w Polsce", 5 (1997), s. 31-43.

[109] Kumor, *Osadnictwo łemkowskie*, s. 125.

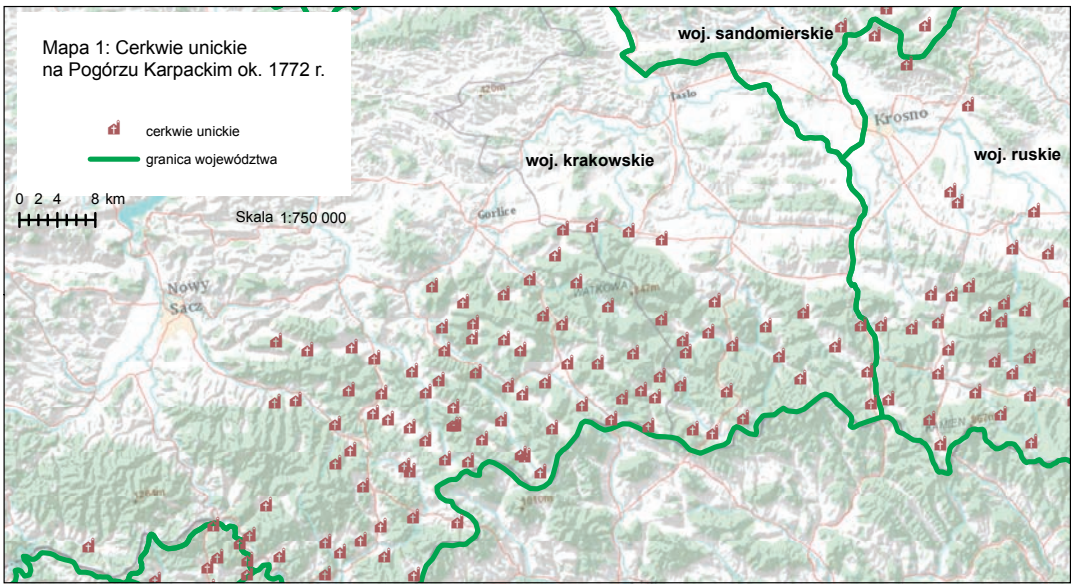

W odróżnieniu od kościołów unickich położonych jedynie w południowo-wschodniej części województwa krakowskiego, gminy żydowskie były rozmieszczone dość równomiernie na całym jego terenie. Dość dokładnie zarejestrował je „Spis Żydów województwa krakowskiego z roku 1765" wydany pod koniec XIX w. przez A. Czuczyńskiego[110]. Analiza tego wykazu i innych źródeł, w tym wizytacji Kościoła łacińskiego, pozwala odnotować istnienie 21 gmin żydowskich w województwie krakowskim w II połowie XVIII w.[111], w których zlokalizowanych było 27 synagog oraz bożnic. Wizytacja Załuskiego z 1748 r. odnotowuje także żydowski prywatny dom modlitwy w Kromołowie należącym do kahału lelowskiego[112]. Do największych ośrodków kahalnych należał krakowski Kazimierz, gdzie znajdowało się aż 7 synagog i mieszkało od 3,5 tys. do 4 tys. żydów[113], następnie Wiśnicz Nowy z liczbą 2385 osób[114] oraz Żmigród Nowy z 1926 żydami[115]. W kahale żareckim, gdzie mieszkało 952 żydów[116], obok synagogi kahalnej znajdowała się mniejsza, prywatna[117]. Także wizytacja z 1748 r. informuje o dwóch synagogach w Nowym Sączu wystawionych bez zgody władzy kościelnej[118].

Obok obiektów sakralnych katolików, unitów i żydów na terenie województwa krakowskiego znajdowały się dwie świątynie kalwińskie będące pozostałością reformacji i funkcjonujące nieprzerwanie do końca XVIII w. Chodzi o zbory w Wiatowicach i Wielkanocy. Zbór w Wielkanocy powstał w 1613 r. i był kontynuacją zborów krakowskiego i aleksandrowickiego[119]. To centrum refor-

[110] *Spis Żydów*, s. 408-427.

[111] Wykaz gmin żydowskich województwa krakowskiego uzupełnił J. Wijaczka (*Od połowy XVII po schyłek XVIII w.*, s. 132-134), umieszczając na swojej mapie dodatkowo gminę w Przyrowie, w powiecie lelowskim.

[112] AKMK. AV32, s. 320; *Materiały do słownika historyczno-geograficznego województwa krakowskiego*, s. 146 (żydzi należą do kahału w Lelowie).

[113] AKMK. AV28, s. 156 (ok. 4 tys. osób); *Spis Żydów*, s. 413 (3877 osób); *Liczba głów*, s. 393 (3710 osób). Zob. też: M. Bałaban, *Dzieje Żydów w Krakowie i na Kazimierzu (1304-1868)*, Kraków 1913.

[114] *Spis żydów*, s. 424; *Liczba głów*, s. 393.

[115] *Liczba głów*, s. 393; *Spis żydów*, s. 426.

[116] *Spis żydów*, s. 418, 1765 r.

[117] AKMK. AV32, s. 343.

[118] Kumor, *Archidiakonat sądecki*, s. 122.

[119] AKMK. AV29, k. 59; Merczyng, *Zbory i senatorowie*, s. 203; Kriegseisen, *Ewangelicy polscy i litewscy*, s. 60.

macji małopolskiej znane jest też z faktu, że brał w nim ślub Maurycy Beniowski, postać barwna, autor słynnych pamiętników i bohater poematu Juliusza Słowackiego. Zbór w Wiatowicach został wprawdzie zniszczony w trakcie najazdu szwedzkiego, jednak szybko odbudowany funkcjonował aż do końca XIX w.[120]

W województwie krakowskim znajdowało się w II połowie XVIII w. 951 obiektów sakralnych – jedna świątynia na ok. 22 km². Niemal 90% z nich to kościoły łacińskie, których zagęszczenie było tu o wiele wyższe niż w przypadku pozostałych województw Małopolski – na jedną świątynię przypadało ok. 25 km² (na jedną parafię ok. 47 km², na jeden kościół filialny – ok. 53 km²). Inną cechą wyróżniającą województwo krakowskie na tle innych województw Małopolski było bardzo słabe zagęszczenie kahałów i dużo większe w porównaniu z Sandomierszczyzną i Lubelszczyzną znaczenie społeczności unickiej. Zamieszkiwała ona tereny w górnym i środkowym biegu Wisłoki (okolice Biecza, Dukli, Muszyny). W województwie krakowskim na jeden kościół unicki przypadało ok. 205 km², zaś na jedną bożnicę – 759 km² (dla porównania, w Sandomierskiem – 408 km², zaś w Lubelskiem – 304 km²).

Większość obiektów sakralnych województwa krakowskiego znajdowała się na wsi (67,7%). Jeżeli odliczmy Kraków, Kazimierz i Kleparz, to ten odsetek wzrośnie aż do 74,7%. Tak znaczna liczba kościołów wiejskich nie oznacza bynajmniej słabego zurbanizowania tego regionu, lecz gęstsze i starsze osadnictwo oraz wcześniejszy rozwój struktur kościelnych na tym terenie. Zasięg tych struktur obejmował już nie tylko miasta. Znacznie częściej, niż było to w przypadku Małopolski północnej i środkowej, kościoły były lokalizowane także we wsiach, a nawet na pustkowiach, tak jak w przypadku Żabieńca k. Lelowa[121].

Patronat kościołów chrześcijańskich wskazuje na zdecydowaną dominację własności szlacheckiej w województwie krakowskim. Informacje o charakterze patronatu posiadamy dla 620 świątyń województwa krakowskiego (527 łacińskich, 92 unickich i 1 kalwińskiej). Niemal połowa z nich (308, tj. 49,7%) należy do patronatu szlacheckiego, 27,3% (tj. 169) do patronatu duchownego i 15% (tj. 93) do patronatu królewskiego. Opiekę nad pozostałymi kościołami sprawowały miasta, Uniwersytet Krakowski lub występował patronat mieszany. Nieco niższy odsetek udziału patronatu szlacheckiego w województwie krakowskim w porównaniu z lubelskim i sandomierskim należy przypisywać silniejszemu zaangażowaniu Uniwersytetu Krakowskiego oraz samego miasta Krakowa w patronat kościelny. Zjawiska tego nie było lub występowało ono sporadycznie poza województwem krakowskim.

O problemie administracyjnej odrębności z i e m i s p i s k i e j od Małopolski była mowa wyżej. Na temat relacji wyznaniowych na Spiszu zabrał ostatnio głos P. Šoltés, pisząc o dziejach Cerkwi unickiej w XVIII w. Zaznaczył on, że Spisz tworzył najdalej na zachód wysunięty przyczółek obrządku biznatyjsko-słowiańskiego w środkowej Europie[122].

W II połowie XVIII w. świątyń leżących w granicach starostwa spiskiego znajdowało się 13 świątyń: 6 parafii i 3 filie łacińskie (w tym jedna świątynia zakonna) oraz 5 parafii i 6 filii unickich. Parafie łacińskie należały do diecezji krakowskiej, zaś unickie, skupiające głównie ludność łemkowską, do diecezji przemyskiej. Dekanat muszyński, do którego należały cerkwie spiskie, przyjął unię brzeską od początku jej istnienia, na co wpływ mieli z pewnością biskupi krakowscy. Okręg lubowelski jako obszar pograniczny był w średniowieczu przedmiotem sporu między diecezją krakowską i arcybiskupstwem w Ostrzyhomiu. Kilkakrotne decyzje papieskie przyznające parafie w tym rejonie biskupowi

---

[120] AKMK. AV40, s. 173-174; Merczyng, *Zbory i senatorowie*, s. 202; Kriegseisen, *Ewangelicy polscy i litewscy*, s. 60.

[121] *Materiały do słownika historyczno-geograficznego województwa krakowskiego*, s. 359.

[122] P. Šoltés, *Spiš v dejinách gréckokatolíckej cirkvi v 18. storočí*, w: *Terra Scepusiensis. Stan badań nad dziejami Spiszu*, Levoča-Wrocław 2003, s. 615.

krakowskiemu (1332, 1342) zostały ostatecznie wykonane dopiero na początku XVII w. Dekanat w Spiszu został utworzony przez biskupa Gembickiego na synodzie w 1643 r.[123]

W opinii B. Kumora teren Spisza został pierwotnie schrystianizowany przez Kościół łaciński – ośrodek ostrzyhomski od południa i krakowski od północy. Dopiero w XVI w. pojawia się tutaj osadnictwo łemkowskie, niosące ze sobą wyznanie prawosławne. Najwcześniej datowana cerkiew na Spiszu, pochodząca z 1420 r., znajdowała się w Poracu po stronie węgierskiej[124]. Po stronie polskiej najstarsza cerkiew powstała w 1571 r. w Litmanowej[125]. Warto podkreślić, że wszystkie świątynie Spisza, poza kościołem filialnym w Drużbakach Górnych, należały do patronatu królewskiego[126].

Tabela 5: Liczba świątyń w ziemi spiskiej (część we władaniu polskim) ok. 1772 r.

Religie i kościoły	Diecezja /Eparchia	Archidiakonat /Oficjalat	Dekanat/Protopopia /Namiestnictwo	Świątynie główne	Świątynie pomocnicze
Kościół katolicki ob. greckiego	Przemyśl	–	Muszyna	5	6
Kościół katolicki ob. łacińskiego	Kraków	Nowy Sącz	Spisz	6	3
Suma końcowa				11	9

P o d s u m o w a n i e. Małopolska była obszarem o zdecydowanej dominacji Kościoła łacińskiego. Na 1925 świątyń różnych wyznań, należących do województw lubelskiego, sandomierskiego, krakowskiego oraz ziemi spiskiej, 1648, a więc 85,6%, stanowiły kościoły rzymskokatolickie. Zdecydowanie skromniej, w porównaniu ze strukturami łacińskimi, prezentowała się liczba kościołów unickich (132 kościoły, tj. 6,9%) oraz świątyń żydowskich (134 synagogi i bożnice, tj. 7%). W całej Małopolsce znajdowało się oprócz tego 11 kościołów protestanckich (2 luterańskie i 9 kalwińskich).

Tabela 6: Liczba i udział procentowy świątyń w Małopolsce ok. 1772 r.

Województwo	Liczba i udział procentowy świątyń				
	katolickich ob. łacińskiego	katolickich ob. greckiego	luterańskich	kalwińskich	żydowskich
lubelskie 10 346 km²	74,6% 167	6,7% 15	0,4% 1	0,9% 2	17,4% 39
sandomierskie 26 144 km²	89,0% 650	0,8% 6	0,2% 1	0,7% 5	9,3% 68
krakowskie 20 487 km²	86,5% 822	10,5% 100	–	0,2% 2	2,8% 27
z. spiska 679 km²	45,0% 9	55,0% 11	–	–	–
RAZEM 57 656 km²	85,6% 1648	6,9% 132	0,1% 2	0,5% 9	7,0% 134

[123] B. Kumor, *Chrystianizacja doliny Popradu do końca XVI wieku*, „Almanach Sądecki", nr 22 (dostęp: http://www.nsi.pl/almanach/art-wydarzenia/chrystianizacja_doliny_popradu.htm, 5.02.2008).

[124] Šoltés, *Spiš v dejinách*, s. 615.

[125] Kumor, *Chrystianizacja doliny Popradu*.

[126] B. Szady, *Prawo patronatu w Rzeczypospolitej w czasach nowożytnych*, Lublin 2002, s. 92.

Liczba gmin wyznaniowych oraz ich rozmieszczenie były ściśle związane z liczbą ludności. Dokładne statystyki – co podkreśla wielu badaczy – są w tym względzie bardzo trudne do przeprowadzenia. Dla zobrazowania problemu można jednak posłużyć się zbiorczym zestawieniem sytuacji demograficzno-wyznaniowej dawnej diecezji krakowskiej zawartym w spisie ludności diecezji krakowskiej z 1787 r. Pewną trudność może sprawić niedoszacowanie żydów w miastach oraz prawdopodobne pominięcie w spisie ludności wyznania greckokatolickiego[127]. Należy pamiętać także, że spis ludności z 1787 r. nie objął zawiślańskiej części Małopolski oderwanej przez Austrię w 1772 r. Zgodnie z „Sumariuszem liczby dusz w diecezji krakowskiej" z 1787 r. Małopolskę zamieszkiwało 831 730 osób, z czego 771 932 osoby (92,8%) stanowili katolicy, 58 856 (7,1%) – żydzi, 942 (0,1%) – dysydenci[128]. Ponieważ spis nie wyodrębnił ludności unickiej, dla poprawności porównania należy także połączyć świątynie unickie i katolickie. Jak widać, proporcje wyznaniowe ustalone przy pomocy liczby obiektów sakralnych oraz liczby ludności są niemal identyczne.

E. Wiśniowski i S. Litak, którzy prowadzili badania nad siecią parafialną średniowiecza i czasów nowożytnych, dostrzegli ścisły związek między stopniem rozwoju sieci parafialnej a procesami osadniczymi, na które silny wpływ miało środowisko naturalne, a zwłaszcza warunki glebowe.

> „Regiony o lepiej rozwiniętej sieci parafialnej charakteryzowały się starszym i lepiej wykształconym osadnictwem"[129].

> „Rozwój sieci parafialnej uzależniony był bardzo silnie od sytuacji osadniczej"[130].

Jeżeli wziąć pod uwagę dane z poszczególnych województw Małopolski, widać drogę rozwoju struktur łacińskich, która przesuwała się wyraźnie z Krakowa na północ. Ilustruje to dobrze przykładowe zestawienie prezentowanych wyżej danych statystycznych z mapą „Gęstość zaludnienia ziem polskich w połowie XIV wieku" T. Ładogórskiego[131].

Tabela 7: Zagęszczenie ludności i świątyń w województwie krakowskim[132]

Zagęszczenie ludności w XIV w. wg T. Ładogórskiego (liczba osób / liczba km^2)	Zagęszczenie świątyń katolickich w II połowie XVIII w. (liczba świątyń / liczba km^2)
Archidiakonat lubelski 0,6 / 1 km^2	Województwo lubelskie 1 / ok. 62 km^2
Archidiakonat sandomierski i prepozytura kielecka 4,9 / 1 km^2	Województwo sandomierskie 1 / ok. 40 km^2
Archidiakonat krakowski 7,0 / 1 km^2	Województwo krakowskie 1 / ok. 25 km^2

[127] Jop, *Zasiedlenie pojezierza*, s. 130.

[128] *Spis ludności diecezji krakowskiej*, s. 34-35.

[129] S. Litak, *Organizacja Kościoła łacińskiego w Rzeczypospolitej w XVI-XVIII wieku ze szczególnym uwzględnieniem diecezji krakowskiej*, w: *Kościół katolicki w Małopolsce w średniowieczu i we wczesnym okresie nowożytnym*, Kielce-Gdańsk 2001, s. 32-33.

[130] Wiśniowski, *Parafie w średniowiecznej Polsce*, s. 30.

[131] T. Ladenberger, *Zaludnienie Polski na początku panowania Kazimierza Wielkiego, Lwów 1930*, mapa załącznikowa.

[132] Tamże, s. 33, 61-73.

Odwrotnie proporcjonalnie do zagęszczenia kościołów łacińskich kształtowało się rozmieszczenie synagog. Wzrost ich liczby wiązał się z silnym rozwojem demograficznym społeczności żydowskiej w całej Rzeczypospolitej. Ten przyrost demograficzny żydów w Rzeczypospolitej budził zaniepokojenie ze strony Kościoła katolickiego, co odzwierciedlają dobrze relacje biskupów „ad limina"[133]. W XVI w. odsetek miast z ludnością żydowską w Małopolsce wynosił 25%, przy czym żydzi mieszkali w niemal połowie (47%) miast królewskich i w co czwartym (23%) mieście szlacheckim. Nie było ich oczywiście w miastach należących do Kościoła katolickiego[134]. Istniała wyraźna dysproporcja udziału ludności żydowskiej między parafiami wiejskimi i miejskimi. W połowie XVIII w. w Małopolsce więcej niż 10% ludności żydowskiej było w 59 parafiach miejskich i tylko w 5 wiejskich[135].

Okres nowożytny to intensywny rozwój demograficzny i osadniczy diaspory żydowskiej w Małopolsce, przy czym rozwój ten był bardziej intensywny w XVII i I połowie XVIII w. niż w II połowie XVIII w.[136] A. Wyrobisz tłumaczy te procesy demograficzne poprzez „zahamowanie wzrostu ludności chrześcijańskiej, związane ze stagnacją gospodarki miejskiej oraz opanowanie miasteczek przez element żydowski, głównie przez biedotę, dla której małe miasto i protekcja jego właściciela stwarzały jedyną możliwość utrzymania się przy życiu"[137]. W efekcie tych zmian w II połowie XVIII w. żydzi mieszkali w 158 na 174 miasta (90,1%) województw krakowskiego, sandomierskiego i lubelskiego[138]. Od XVI w. mieszkańcy miast królewskich przenosili się na wschód Rzeczypospolitej, gdzie osiedlali się w miastach i miasteczkach prywatnych. Proces ten widać także w województwie lubelskim, gdzie na 34 gminy żydowskie jedynie 7 (Kazimierz Dolny, Kalinowszczyzna, Lublin, Łuków, Ostrów, Parczew, Piaski) znajdowało się w dobrach królewskich, i sandomierskim – na 64 gminy tylko 14 było w miastach królewskich. Bardziej zrównoważona sytuacja była w województwie krakowskim, gdzie na 21 kahałów – 12 miało siedziby w miastach prywatnych, zaś 9 w miastach królewskich[139].

Zestawienia statystyczne dla poszczególnych województw wskazują, że tam, gdzie Kościół katolicki posiadał najbardziej rozbudowane struktury (województwo krakowskie), zagęszczenie synagog i domów modlitwy było najsłabsze. I odwrotnie – w województwie lubelskim, gdzie łacińska sieć parafialna była słabiej rozwinięta, zagęszczenie świątyń żydowskich była największe. Na zdecydowanie większy stopień „judaizacji" Lubelszczyzny w porównaniu z resztą Małopolski zwrócili uwagę F. Kiryk i F. Leśniak. Uważali jednocześnie, że największe zagęszczenie gmin nie oznaczało, że w województwie lubelskim mieszkało najwięcej żydów. Był to bowiem region późno i słabo zurbanizowany[140].

Warto dokonać pewnej weryfikacji powyższego stwierdzenia odnośnie do sytuacji w XVIII w. w oparciu o dostępne dane demograficzne dotyczące liczebności żydów w Małopolsce. Dysponujemy dwoma

---

[133] W. Müller, *Żydzi w relacjach ad limina biskupów polskich z XVII i XVIII wieku*, w: *Religie – edukacja – kultura. Księga pamiątkowa dedykowana Profesorowi Stanisławowi Litakowi*, Lublin 2002, red. M. Surdacki, s. 83.

[134] F. Kiryk, F. Leśniak, *Skupiska żydowskie w miastach małopolskich do końca XVI wieku, w: Żydzi w Małopolsce. Studia z dziejów osadnictwa i życia społecznego*, red. F. Kiryk, Przemyśl 1991, s. 17.

[135] M. Surdacki, *Ludność Małopolski w połowie XVIII wieku*, „Roczniki Humanistyczne", 32 (1984), z. 2, s. 175.

[136] Kowalski, *Ludność żydowska a duchowieństwo*, s. 178-186.

[137] A. Wyrobisz, *Ludność żydowska w Tarłowie (od połowy XVI do końca XVIII wieku)*, „Biuletyn Żydowskiego Instytutu Historycznego", 1 (89), 1974, s. 8.

[138] Muszyńska, *Żydzi w miastach*, s. 139. Warto zwrócić uwagę na rozbieżność w liczbie miast małopolskich w pracy F. Kiryka i F. Leśniaka oraz J. Muszyńskiej. J. Muszyńska szacuje liczbę ośrodków miejskich w II połowie XVI w. na 151 (*Żydzi w miastach*, s. 266), zaś F. Kiryk i F. Leśniak aż na 223 (*Skupiska żydowskie w miastach małopolskich*, s. 18).

[139] Szacuje się, że w wieku XVIII od 50 do 75% żydów zamieszkiwało miasteczka prywatne, A. Kazimierczyk, *Żydzi w dobrach prywatnych w świetle sądowniczej i administracyjnej praktyki dóbr magnackich w wiekach XVI-XVIII*, Kraków 2002, s. 7; G.D. Hundert, *Żydzi w Rzeczypospolitej Obojga Narodów w XVIII wieku*, Warszawa 2006, s. 69.

[140] Kiryk, Leśniak, *Skupiska żydowskie w miastach małopolskich*, s. 16.

systematycznymi wykazami liczby żydów dla województw Małopolski z II połowy XVIII w.[141] W opinii Z. Guldona i K. Krzystanka, którzy prowadzili szczegółowe badania dla powiatu wiślickiego, najbardziej wiarygodnym źródłem statystyk demograficznych jest spis kościelny z 1787 r., który dał lepszy wynik niż państwowe spisy z lat 1789-1810. Dla statystyki ludności żydowskiej najlepsze rezultaty – w ich opinii – przyniósł spis z lat 1764-1765, który zarejestrował znacznie więcej żydów niż późniejsze spisy[142]. Poniższa tabela pokazuje, że nie jest to stwierdzenie w pełni uprawnione, gdyż liczba ludności żydowskiej wzrasta nieco w 1787 r. w porównaniu z danymi z 1765 r.

Tabela 8: Liczba żydów w Małopolsce w II połowie XVIII w.

Województwo	Liczba żydów wg tzw. Spisu Poniatowskiego z 1787 r.[a]		Liczba żydów wg „Liczby głów żydowskich z 1765 r."	
	liczba	liczba na km²	liczba	liczba na km²
lubelskie	25 288	2,4	20 107	1,9
sandomierskie	43 728	1,7	43 673	1,7
krakowskie	20 193	1,0	16 814 {19 315}[b]	0,8 {0,9}
RAZEM	89 209[c]	1,6	80 594	1,4

[a] Spis ludności biskupa Poniatowskiego z 1787 r. został uzupełniony informacjami ze *Spisu Żydów województwa krakowskiego z roku 1765* dla terenów oderwanych po I rozbiorze (tzw. części zawiślańskiej) oraz z *Liczby głów żydowskich w Koronie z taryf roku 1765* dla części województw lubelskiego i sandomierskiego położonych poza diecezją krakowską (m.in. arch. kurzelowski), których nie objął ww. spis biskupa Poniatowskiego.
[b] Dla województwa krakowskiego występują dwa główne źródła: *Liczba głów żydowskich w Koronie z taryf roku 1765*, s. 393 oraz *Spis Żydów województwa krakowskiego z roku 1765*. Na temat rozbieżności statystycznych w obu spisach zob. *Spis Żydów województwa krakowskiego z roku 1765*, s. 409-410.
[c] J. Muszyńska szacuje liczbę żydów w Małopolsce właściwej ok. 1765 r. na 50 036 (*Żydzi w miastach*, s. 139-140).

Jak widać z powyższego zestawienia, tezy sformułowanej przez F. Kiryka i F. Leśniaka odnośnie do stopnia „judaizacji Lubelszczyzny" w XVI w., nie można odnieść do II połowy wieku XVIII. Stopień zagęszczenia ludności żydowskiej jest bowiem wprost proporcjonalny do liczby synagog i domów modlitwy – największy w województwie lubelskim, najmniejszy w krakowskim. Warto przypomnieć w tym miejscu badania M. Surdackiego nad ludnością Małopolski oparte na źródłach kościelnych z połowy XVIII w. Wykazują one, że ludność żydowska stanowiła w połowie XVIII w. 5,34% całej ludności diecezji krakowskiej. Większość żydów małopolskich mieszkała we wschodniej części diecezji, tzn. w województwie lubelskim oraz we wschodniej części województwa sandomierskiego. Leżące na terenie województwa lubelskiego dekanaty cechowały się większym niż w całej Małopolsce odsetkiem ludności żydowskiej: dekanat Chodel – 15,05%, Urzędów – 10,74%, Kazimierz – 9,02%, Parczew – 7,17%, Łuków – 6,74%. Liczby te wyraźnie kontrastują ze wskaźnikami dla dekanatów województwa krakowskiego: dekanat Bytom – 1,69%, Pszczyna – 0,70%, Nowa Góra – 1,55%, Skała – 0,97%, Proszowice – 0,99%, Wieliczka – 0,98%, Witów – 1,38%[143].

Wobec skąpej podstawy źródłowej dość trudno jest śledzić rozwój gmin żydowskich w Małopolsce. Historiografia utrzymuje istnienie skupiska żydowskiego w Krakowie jeszcze w okresie

[141] Zob. przyp. 20, 24.
[142] Guldon, Krzystanek, *Ludność żydowska w miastach powiatu wiślickiego*, s. 33.
[143] Surdacki, *Ludność Małopolski*, s. 172-173. Dobrze ilustrują problem zagęszczenia ludności żydowskiej dołączone do pracy mapy.

przedlokacyjnym, podobnie jak we Wrocławiu, Kaliszu, Przemyślu i Płocku. Do końca XV w. źródła odnotowują obecność żydów w Krakowie-Kazimierzu, Sandomierzu, Lublinie, Bochni, Olkuszu, Nowym Sączu, Tarnowie, Zatorze, Wiślicy, Szydłowie i Solcu[144].

Zgodnie z przyjętym przez A. Leszczyńskiego podziałem terytorialnym organizacji kahalnej, na obszarze Małopolski w XVIII w. znajdowały się: ziemstwo Małopolski, okręg lubelski (oddzielony od ziemstwa Małopolski w połowie XVI w.) oraz dwa kahały na prawach ziemstwa – w Krakowie i Lublinie. Na podstawie uchwały Sejmu z 1717 r. ostatecznie zorganizowano ziemstwo krakowsko-sandomierskie oraz postanowiono, że jego sprawy będą załatwiane w kahale pińczowskim[145]. Ziemstwo Małopolski obejmowało gminy województw krakowskiego i sandomierskiego (bez powiatu radomskiego), część Kujaw i kilka miast województwa bełskiego i ruskiego[146]. W skład okręgu lubelskiego wchodzili natomiast żydzi z województwa lubelskiego, części rawskiego oraz 10 gmin powiatu radomskiego[147]. Kahał krakowski stał się samodzielną jednostką kahalną niezależną od ziemstwa Małopolski w 1692 r. na skutek sporów majątkowych z podległymi sobie gminami filialnymi. W 1762 r. Sejm Żydów Korony wyraził zgodę, aby gmina lubelska była mu bezpośrednio podporządkowana. Zarówno Kraków, jak i Lublin zaliczane były do gmin pierwszej kategorii, położonych w miastach pryncypialnych, które sprawowały jurysdykcję nad przykahałkami[148]. W przypadku Lublina były to gminy w Kalinowszczyźnie i Wieniawie[149].

Jak pokazała analiza poszczególnych województw Małopolski, jej wschodnie rubieże stanowiły granicę zasięgu Kościoła greckokatolickiego. Decydujące znaczenie dla ukształtowania się granicy wyznaniowej łacińsko-ruskiej miał przebieg chrystianizacji i działalność obu Kościołów – rzym-

---

[144] Kiryk, Leśniak, *Skupiska żydowskie*, s. 14-15.

[145] Leszczyński, *Zarys organizacji gminnej*, s. 70-71.

[146] Na mapie I. Halperina dołączonej do pracy *Acta Congressus Generalis Judeorum Regni Poloniae (1580-1764)*, Jerozolima 1945, do ziemstwa Małopolski zostały zaliczone następujące gminy województw krakowskiego i sandomierskiego: Chrzanów, Dukla, Działoszyce, Janów, Kazimierz (gmina główna), Lelów, Nowy Sącz, Olkusz (gmina główna), Oświęcim, Pilica, Wiśnicz Nowy, Wodzisław (gmina główna), Żmigród Nowy, Chęciny Stare (gmina główna), Chmielnik, Dąbrowa, Dębica, Klimontów, Kolbuszowa, Mielec, Nowy Korczyn, Opatów (gmina główna), Opoczno, Ostrowiec, Pińczów (gmina główna), Połaniec, Raków, Ropczyce, Sandomierz (gmina główna), Staszów, Stopnica, Strzyżów, Szydłów (gmina główna), Tarnów, Ulanów. Listę kahałów ziemstwa Małopolski można uzupełnić o kilkanaście ośrodków wymienionych przez spis pogłównego z 1765 r. i pominiętych na wspomnianej mapie: Będzin, Bobowa, Nakło, Szczekociny, Wolbrom, Zator, Żarki, Żarnowiec, Baranów, Bogorja, Czudec, Drzewica, Dzików, Frysztak, Głogów, Iwaniska, Kurozwęki, Oleśnica, Ożarów, Pacanów, Przecław, Przedbórz, Radomyśl Wielki, Rozwadów, Rudnik, Rzochów, Secemin, Sędziszów, Sobków, Tarłów, Wielopole, Wiślica, Włoszczowa, Żabno, zob. Aneks. Wątpliwości budzi funkcjonowanie zaznaczonego na ww. mapie kahału w Książu Wielkim. Nie wymienia go żaden ze spisów pogłównego z 1765 r. W świetle wizytacji biskupa Poniatowskiego z 1783 r., w mieście znajdowały się co prawda szkoła oraz kirkut, jednak żydzi należeli do kahału pińczowskiego, AKMK. AV54, s. 306; M. Bałaban, *Historia Żydów w Krakowie i na Kazimierzu (1304-1868)*, t. 1-2, Kraków 1931, 1936, s. 258-260.

[147] Mapa I. Halperina (*Acta Congressus Generalis*) zalicza do okręgu lubelskiego następujące gminy: Bełżyce, Bychawa, Józefów, Kazimierz, Kock, Kraśnik, Kurów, Lubartów, Lublin (gmina główna), Łęczna, Łuków, Opole, Parczew, Radzyń oraz Siedlce. Należy zwrócić uwagę, że I. Halperin południowe kahały powiatu urzędowskiego (Biłgoraj, Frampol, Modliborzyce) zaliczył do okręgu „dziewięciu kahałów", czyli chełmsko-bełskiego. Nie wyodrębnia on powstałego w 1669 r. okręgu Ordynacji Zamojskiej, do którego miały należeć gminy w Łukowie, Szczebrzeszynie, Tarnogrodzie, Turobinie, Zamościu, Łaszczowie, Biłgoraju, Frampolu, Krasnobrodzie, Ułanowie, Żółkwi i Modliborzycach, Leszczyński, *Sejm Żydów Korony*, s. 73. Listę kahałów ujętych na mapie I. Halperina należy uzupełnić o następujące miejscowości: Annopol, Goraj, Janów, Zaklików (okręg chełmsko-bełski), Baranów, Biskupice, Czemierniki, Głusk, Kalinowszczyzna, Końskowola, Markuszów, Ostrów, Piaski (k. Lublina), Piaski (k. Biskupic), Wieniawa, Włostowice (okręg lubelski), zob. Aneks.

[148] Nieco inny podział jednostek kahalnych wyprowadzali przedwojenni historycy żydowscy M. Bałaban oraz I. Schiper. Pierwszy ustalił, że z 4 ziemstw powstało 11 „kahalnych jednostek administracyjnych", w tym dwa okręgi małopolskie: krakowsko-sandomierski oraz lubelski. Natomiast zdaniem I. Schipera w 1764 r. było w Koronie 15 okręgów (w tym krakowsko-sandomierski i lubelski), a także 3 kahały okręgowe (m.in. w Lublinie) oraz 4 samodzielne gminy, Leszczyński, *Sejm Żydów Korony*, s. 67-75, 92.

[149] Tamże, s. 75; J. Muszyńska, *Żydzi w Lublinie w 1774 r.*, w: *Żydzi w Lublinie*, t. 2, red. T. Radzik, Lublin 1998, s. 118-119.

skiego i prawosławnego do XV w. Polityczna ekspansja państwa polskiego w XIV w. zmieniła granice polityczne państwa, które od tego momentu nie pokrywały się z granicami wyznaniowymi.

Inaczej niż protestanci czy żydzi, którzy występowali praktycznie w całej Małopolsce, ludność greckokatolicka zamieszkiwała dwa regiony sąsiadujące z ziemiami ruskimi – 5 dekanatów województwa lubelskiego (Łuków, Parczew, Kazimierz, Solec, Urzędów) oraz 4 południowe dekanaty województwa krakowskiego (Żmigród, Nowy Sącz, Spisz i Biecz). Największy odsetek grekokatolików przypadał na okolice Parczewa i Ostrowa Lubelskiego (łaciński dekanat Parczew), co dobrze oddaje zagęszczenie cerkwi unickich na tym terenie[150].

Literatura przedmiotu dotycząca zasięgu Kościoła prawosławnego i Kościoła unickiego oraz granic międzywyznaniowych na tych terenach jest obszerna. Południowa część pogranicza polsko-ruskiego, do którego należała południowo-wschodnia część województwa krakowskiego, ziemia sanocka, większa część ziemi przemyskiej i województwa bełskiego, została opisana przez Z. Budzyńskiego[151]. Sporo miejsca poświęcił temu zagadnieniu także A. Gil w swoich monografiach dotyczących prawosławnej i unickiej diecezji chełmskiej. Należy zgodzić się z jego opinią o decydującym wpływie „państwa i Kościoła, na wytworzenie ostrej granicy polsko-ruskiej w rejonie Wyżyny Lubelskiej i szerzej całego późniejszego pogranicza"[152].

Obserwacja przebiegu granic w tym rejonie nasuwa szerszy wniosek odnośnie do relacji granic państwowych i kościelnych. Funkcjonująca w literaturze teza o ich pokrywaniu się musi ulec pewnej modyfikacji. Można ją obronić, jeżeli weźmie się pod uwagę granice państwa polskiego i Kościoła łacińskiego. Jest to zrozumiałe, gdyż działalność Kościoła katolickiego w tym rejonie była ściśle związana z ekspansją polityczną. Trudno natomiast dostrzec ścisłą zbieżność granic diecezji prawosławnych i unickich z województwami na terenach pogranicznych[153].

Linię graniczną między wpływami łacińskimi i greckimi w części północno-wschodniej Małopolski można poprowadzić w przybliżeniu wzdłuż rzek Bystrzyca, Tyśmienica, Piwonia i środkowym biegiem Wieprza. Następnie skręcała ona w kierunku południowo-zachodnim, przebiegała w okolicach Biłgoraja (woj. lubelskie) i wzdłuż Tanwi, kierując się do rzeki San. Prowadziła wzdłuż Sanu, a następnie na południe od jego lewego dopływu – Wisłoka oraz rzek Jasiołki i Ropy. Parafie unickie znajdujące się na terenie Małopolski należały do diecezji chełmskiej (woj. lubelskie) oraz przemyskiej (woj. sandomierskie i krakowskie).

Granice unickich diecezji chełmskiej i przemyskiej wykraczały bardziej na wschód w stosunku do swoich łacińskich odpowiedników. W ten sposób łacińska parafia Tylicz należała do diecezji krakowskiej, zaś unicka do diecezji przemyskiej. Położone bardziej na północy łacińskie parafie Łęczna, Lublin, Milejów, Ostrów Lubelski, Parczew należały do diecezji krakowskiej, zaś unickie do diecezji chełmskiej. Był to efekt kształtowania się i zmian granic diecezji na obszarach etnicznie mieszanych, w tym wypadku łacińskiej diecezji krakowskiej oraz wschodnich – chełmskiej i przemyskiej. Jeżeli chodzi o Wyżynę Lubelską, to pierwotny zasięg Cerkwi prawosławnej na tym obszarze (eparchia włodzimierska, następnie chełmska) wychodził jeszcze bardziej na zachód w stosunku do tego, co oddają granice chełmskiej diecezji unickiej w XVIII w.[154] Powstała w XIV w. łacińska diecezja chełmska nie mogła objąć obszaru identycznego jak istniejąca wcześniej eparchia prawosławna,

---

[150] Surdacki, *Ludność Małopolski*, s. 184-185.

[151] Z. Budzyński, *Stan badań nad ludnością pogranicza polsko-ukraińskiego w czasach nowożytnych*, w: *Sąsiedztwo: osadnictwo na pograniczu etnicznym polsko-ukraińskim*, red. J. Półćwiartek, Rzeszów 1997, s. 71; tenże, *Ludność pogranicza polsko-ruskiego*, passim.

[152] Gil, *Prawosławna eparchia chełmska*, s. 44.

[153] M. Bendza, *Prawosławna diecezja przemyska w latach 1596-1681. Studium historyczno-kanoniczne*, Warszawa 1982, s. 98.

[154] Gil, *Prawosławna eparchia chełmska*, s. 99-102.

gdyż musiałaby „wyciąć" część łacińskiej diecezji krakowskiej. Analogiczna sytuacja wystąpiła w południowej części Małopolski. Powstająca w 1375 r. łacińska diecezja przemyska nie mogła objąć obszaru identycznego z prawosławną eparchią przemyską, gdyż oznaczałoby to pomniejszenie diecezji krakowskiej.

Rozwijająca się w XVI w. w Małopolsce reformacja pozostawiła jedynie kilkanaście śladów w postaci zorganizowanych gmin, głównie prywatnych (wiejskich)[155]. W większości znajdowały się one w województwie sandomierskim. Upadek gmin protestanckich w Małopolsce miał miejsce zasadniczo w wieku XVII. Ostatni synod generalny ewangelików reformowanych w Rzeczypospolitej odbył się w Chmielniku w 1676 r.[156]

W oparciu o źródła Kościoła katolickiego, głównie tabele biskupa Załuskiego sporządzone w 1748 r., można pokusić się określenie przybliżonej liczebności ewangelików w Małopolsce. U schyłku I połowy XVIII w. było ich niewiele ponad 4 tys. – na 4244 ewangelików było 2470 luteran, 720 reformowanych i 1054 osoby nieznanej przynależności konfesyjnej[157].

Spis ludności biskupa Poniatowskiego z 1787 r. określa liczbę protestantów w diecezji krakowskiej, której granice w przybliżeniu odpowiadały Małopolsce, na 1224 osoby[158]. Do największych skupisk protestanckich, biorąc pod uwagę liczbę bezwzględną, należały: Goraj (235 lub 255 osób), Lublin (167), Kraków (81), Staszów (45) oraz Siedlce (39)[159]. Biskupi krakowscy informowali co prawda Rzym o licznych nawróceniach[160], jednak trudno obiektywnie ocenić, na ile to one spowodowały zmniejszenie liczby protestantów w porównaniu z połową XVIII w. Należy pamiętać, że spis ludności Poniatowskiego z 1787 r. nie uwzględnia części zawiślańskiej oderwanej przez Austrię w 1772 r. Z obliczeń M. Surdackiego wynika, że większość ludności protestanckiej diecezji krakowskiej w połowie XVIII w. mieszkała na obszarach pogranicznych Śląska i Małopolski – w dekanatach Bytom, Pszczyna (Śląsk) oraz Oświęcim i Żywiec (Małopolska). Również we wsi Lipnik w dekanacie Żywiec znajdowało się wówczas jedno z największych skupisk protestantów[161]. Jednota Małopolska był to najsłabszy kościół ewangelicki w całej Rzeczypospolitej. Przejawiało się to zarówno w niewielkiej liczbie zborów, jak też wiernych. Ta luźna struktura zborów, zdominowanych głównie przez szlachtę, nie spełniała swojej roli i doprowadziła na początku XIX w. do upadku tej społeczności w Małopolsce[162].

---

[155] Relacja biskupa Andrzeja Stanisława Załuskiego z 1751 r. podaje: „Dantur autem et aliqui dissidentes in religione praecipue ex nobilibus, pauci autem ex civitatensibus Lutheri et Calvini erroribus infectis, qui fana pro suis devotionibus intra fines dioecesis habent quinque ex antiqua tolerantia cum suis ministris, qui tamen intra fines modestiae per me continentur", *Relacje o stanie diecezji krakowskiej 1615-1765*, wyd. W. Müller, Lublin 1978, s. 144; Relacja biskupa Kajetana Sołtyka z 1765 r.: „Ex antiqua tollerantia in hac dioecesi dissidentes habent fana pro suis devotionibus exercendis octo", tamże, s. 180. Ponieważ biskupi nie wymienili miejscowości, w których znajdowały się zbory, trudno dokonać krytyki podanych w relacjach informacji o ich liczbie.

[156] Kriegseisen, *Ewangelicy polscy i litewscy*, s. 57.

[157] Surdacki, *Ludność Małopolski*, s. 180; tenże, *Stosunki wyznaniowe w diecezji krakowskiej w połowie XVIII wieku na podstawie „Wizytacji" i „Tabel" biskupa A. S. Załuskiego*, „Roczniki Nauk Społecznych", 11 (1983), z. 2, s. 134.

[158] Zostali odliczeni protestanci w Czeladzi i Siemoni leżących w księstwie siewierskim. Podana liczba jest sumą protestantów w poszczególnych parafiach. Zestawienie zbiorcze do Spisu ludności Poniatowskiego podaje 952 dysydentów, *Spis ludności diecezji krakowskiej*, s. 34-35, 53, passim.

[159] *Spis ludności diecezji krakowskiej*, s. 53-54, 94, 149, 159-160, 166; AKapMK. sygn. Reg. C. 14, s. 81, 92, 102, 116, 118. *Liber ecclesiarum* (AKapMK. sygn. Reg. C. 14, s. 85) podaje także liczbę 356 dysydentów w parafii Batorz, lecz jest to informacja mało wiarygodna.

[160] „Ex his tamen dissidentibus quolibet ferme anno aliqui praecipue ex nobilitate convertuntur ad gremium Santae Matris Ecclesiae, abiurando sectas calvinistas vel lutheranas", *Relacje o stanie diecezji krakowskiej*, s. 160.

[161] Surdacki, *Ludność Małopolski*, s. 180-181.

[162] Kriegseisen, *Ewangelicy polscy i litewscy*, s. 67.

2. Ruś Koronna

Odrębne potraktowanie Rusi Koronnej, mimo że administracyjnie wchodziła ona w skład prowincji małopolskiej, jest uzasadnione przede wszystkim jej odmiennością etniczną i wyznaniową. Pojęcie Rusi Koronnej wiąże się z innymi określeniami wschodnich rubieży dawnej Rzeczypospolitej. Sz. Starowolski utożsamiał Ruś Koronną z Rusią Czerwoną, odróżniając ją od Rusi Białej wchodzącej w skład Wielkiego Księstwa Litewskiego[163]. Inaczej sprawę widział M. Kromer, a także krytycznie już opisujący geografię dawnej Polski – M. Baliński. Ograniczali oni zasięg Rusi Czerwonej jedynie do województw ruskiego i bełskiego. U M. Kromera pojawia się ponadto pojęcie „Podola", zaś u Balińskiego nazwa „Ukraina" na oznaczenie tych części dawnej prowincji małopolskiej, które były najdalej wysunięte na południowy wschód[164]. Warto przypomnieć także, że w historiografii polskiej i ukraińskiej występują poważne różnice na temat geograficznego zasięgu obszaru określanego terminem „Ukraina"[165].

Nie wdając się w szczegółowe rozważania na temat regionalizacji Rusi Koronnej i jej wewnętrznych podziałów, można przyjąć, że w jej skład wchodziło 6 województw: ruskie, bełskie, wołyńskie, podolskie, kijowskie i bracławskie. Najważniejsze opracowania dotyczące dziejów administracji oraz osadnictwa zamykały Ruś Koronną właśnie w granicach tych województw. Uczynił tak A. Jabłonowski w opublikowanej na początku XX w. wieloarkuszowej mapie „Ziemie Ruskie Rzeczypospolitej: epoka z przełomu wieku XVI-go na XVII-sty"[166]. Podobnie rozumiał ten problem M. Krykun, autor najważniejszego współczesnego opracowania na temat podziałów administracyjnych Ukrainy. Obejmuje on analizą 4 województwa prawobrzeżnej Ukrainy: podolskie, bracławskie, wołyńskie i kijowskie. Zaznacza przy tym, że „к украинскому Правобережью относится и ареал Русского и Белзского воеводств"[167].

Brak dokładnych map wytyczających granice wojewódzkie na Rusi Koronnej w II połowie XVIII w. stanowi istotny problem przy analizie opartej na podziale administracyjnym. Jednoznaczne przyporządkowanie niektórych miejscowości do takiego bądź innego województwa było miejscami bardzo trudne lub całkowicie niemożliwe. Podstawowe znaczenie dla określenia granic województw miały dwa wymienione wyżej opracowania. Dzięki większemu zainteresowaniu Kresami oraz pograniczem kultur w ostatnich latach coraz więcej prac dotyka także problemów związanych z geografią historyczną tych ziem. Pozwoliło to w wielu miejscach wzbogacić i uzupełnić ponadstuletnie ustalenia A. Jabłonowskiego i nie do końca precyzyjne – głównie za przyczyną słabszej strony kartograficz-

---

[163] Starowolski, *Polska albo opisanie położenia*, s. 89.

[164] M. Kromer, *Polska czyli o położeniu, ludności, obyczajach, urzędach i sprawach publicznych Królestwa Polskiego księgi dwie*, Olsztyn 1977, s. 25; Baliński, Lipiński, *Starożytna Polska*, t. 2, s. 33, 650.

[165] Historiografia ukraińska termin „Ukraina-Ruś" rozciąga na obszar całej Rusi Koronnej, natomiast historiografii polskiej bliższe jest ograniczanie tego terminu do województw włączonych do Korony w 1569 r. (kijowskie, bracławskie, wołyńskie i czernihowskie), U. Augustyniak, *Historia Polski 1572-1795*, Warszawa 2009, s. 44-45.

[166] Praca A. Jabłonowskiego (*Ziemie Ruskie Rzeczypospolitej*) otwierała trwającą do dziś inicjatywę pod nazwą „Atlas historyczny Polski". Wydane w latach 1889-1904 mapy wykonane na podkładzie atlasu W. Chrzanowskiego z 1859 r. (*Karta dawnej Polski*) stanowią do dziś podstawowe opracowanie na temat osadnictwa i granic Rusi Koronnej. Mapa Jabłonowskiego wykraczała znacznie bardziej na wschód w porównaniu z zasięgiem Rzeczypospolitej w II połowie XVIII w. Obejmowała także lewobrzeżną Ukrainę, która odpadła od państwa polsko-litewskiego w II połowie XVII w., zob. W. Semkowicz, *Atlas historyczny Polski (Program wydawnictwa)*, „Prace Komisji dla Atlasu Historycznego Polski", 1 (1922), s. 1.

[167] Dokonuje on w dużej części aktualizacji ustaleń A. Jabłonowskiego w odniesieniu do granic czterech wymienionych województw dla okresu do końca XVIII w. Mapki dołączone do opracowania dają ogólną orientację w przebiegu granic wojewódzkich. Ich niewielki rozmiar (mapki załącznikowe) nie pozwolił jednak na dużą precyzję, Крикун, *Адміністративно-територіальний устрій*, s. 3.

nej – pracy M. Krykuna. Wśród najnowszych syntetycznych ujęć dziejów Kresów oraz pogranicza polsko-ruskiego należy wymienić prace Z. Budzyńskiego[168].

Drugą trudność, a jednocześnie różnicę w porównaniu z sytuacją w Małopolsce, stanowi stan badań oraz źródeł do dziejów gmin wyznaniowych. W przypadku 3 województw koronnych dawnej Małopolski można mówić o długiej i ustalonej tradycji historiograficznej dotyczącej zarówno aspektu geograficznego, jak i społeczno-religijnego. Województwa wschodnie posiadają zdecydowanie słabszą, czasami wcale nie rozpoznaną, podstawę źródłową. Swobodne, wolne od nacisków politycznych, badania naukowe nad sytuacją osadniczą oraz religijną tych terenów mają stosunkowo krótką, aczkolwiek dość intensywną tradycję. Na czoło wysuwają się tutaj prace środowiska lwowskiego skupionego wokół Instytutu Historii Cerkwi.

Ze względu na położenie geograficzne oraz nieco inne losy polityczne Ruś Koronną można podzielić na dwie części: zachodnią, leżącą we fragmencie na obszarze dzisiejszej Polski, oraz wschodnią znajdującą się obecnie na terytorium Ukrainy. Do części zachodniej, określanej czasami jako Ruś Czerwona[169], należały województwa ruskie i bełskie oraz Podole przyłączone do Rzeczypospolitej w XIV i na początku XV w. Pozostałe województwa Rusi Koronnej, określane zwykle pojęciem Ukrainy (Wołyń, Bracławszczyzna i Kijowszczyzna), zostały przyłączone do prowincji małopolskiej na mocy unii lubelskiej z 1569 r.

Województwo ruskie zaliczało się do największych (60 507 km^2) i najbardziej zróżnicowanych pod względem religijnym i etnicznym obszarów w całej Rzeczypospolitej. Teren ten należał wcześniej do księstwa halicko-włodzimierskiego i został włączony do Korony w II połowie XIV w. Cztery ziemie województwa ruskiego: halicka, lwowska, przemyska i sanocka wchodziły wcześniej w skład księstwa halickiego, zaś ziemia chełmska była wcześniej częścią księstwa włodzimierskiego. Być może z tego faktu wynika odrębność ziemi chełmskiej w ramach województwa ruskiego, dostrzegalna jeszcze wyraźnie w okresie nowożytnym. M. Baliński, a za nim Z. Gloger genezy województwa ruskiego szukają w istniejącym wcześniej województwie przemyskim. Pod koniec panowania Władysława Jagiełły miało dojść do przemianowania wojewodów przemyskich na ruskich[170].

Zręby struktury terytorialnej ziem ruskich zostały stworzone jeszcze przed przyłączeniem tych terenów do Korony w XIV w. A. Janeczek utrzymuje, że stało się to przed 1340 r.[171] Badania P. Dąbkowskiego, A. Janeczka i K. Przybosia wskazują jednoznacznie, że genezy powiatów na ziemiach ruskich należy szukać w staroruskich wołościach. Ustalona w okresie państwowości ruskiej struktura okręgów grodowych (wołości) została bez większych zmian przejęta w momencie włączenia tych ziem do Korony. Wołości otrzymały coraz powszechniejsze na ziemiach polskich miano „districtus" (powiat)[172]. Cechą wołości staroruskich było daleko idące rozdrobnienie. Wykazał to dobrze P. Dąbkowski w analizie struktury terytorialnej województw ruskiego i bełskiego. Po

[168] Budzyński, *Ludność pogranicza polsko-ruskiego,* passim; tenże, *Kresy południowo-wschodnie*, passim.

[169] Pojęcie Rusi Czerwonej budzi wiele kontrowersji w historiografii i jest wieloznaczne. Obok tradycyjnego dość wąskiego zasięgu geograficznego, jaki można spotkać chociażby w pracy A. Jabłonowskiego (województwa bełskie i ruskie), do ziem określanych tym terminem zaliczano czasami Wołyń, T. Waga, *Wyciąg z geografii polskiej*, Poznań 1856, s. 34, zaś Sz. Starowolski pojęciem tym objął całość ziemi Rusi Koronnej (województwa: ruskie, podolskie, bracławskie, kijowskie, wołyńskie i bełskie), *Polska albo opisanie*, s. 90-100.

[170] Baliński, Lipiński, *Starożytna Polska*, t. 2, s. 651; Gloger, *Geografia historyczna*, s. 213-214.

[171] Janeczek, *Osadnictwo pogranicza*, s. 22.

[172] *Polska XVI wieku pod względem geograficzno-statystycznym*, t. 7, cz. 2: *Ziemie ruskie. Ruś Czerwona*, oprac. A. Jabłonowski, Warszawa 1903, s. 17 (Źródła dziejowe, t. 18, cz. 2); Janeczek, *Osadnictwo pogranicza*, s. 24. Zob. też: J. Bardach, *Powiat w Polsce późnośredniowiecznej*, „Czasopismo Prawno-Historyczne", 19 (1967), z. 2, s. 145-147 (na temat relacji między „wołością" i „powiatem").

włączeniu tych obszarów do Korony nastąpił proces centralizacji, która przejawiała się w łączeniu małych jednostek (dawnych wołości) w większe powiaty[173].

W wyniku procesu konsolidacji z 25 powiatów w XV w.[174] przetrwało do XVIII w. jedynie 8 (bez ziemi chełmskiej). Województwo ruskie w II połowie XVIII w. było podzielone na 5 ziem: lwowską (powiaty lwowski i żydaczowski), przemyską (powiaty przemyski i przeworski), sanocką, halicką (powiaty halicki, trembowelski i kołomyjski) oraz chełmską (powiaty chełmski i krasnostawski). W ostatnim okresie szczegółowe badania nad zmianami administracyjnymi i osadnictwem województwa ruskiego prowadzili m.in. W. Czarnecki – dla ziemi chełmskiej[175], i K. Przyboś – dla ziemi przemyskiej, halickiej i sanockiej[176].

Podstawą wyznaczenia granic zewnętrznych województwa ruskiego było szereg opracowań z zakresu geografii historycznej oraz podziałów administracyjnych. Wśród nich najważniejszą rolę odegrała wspomniana już praca A. Jabłonowskiego. Duże znaczenie miało też opracowanie poświęcone kościołom wschodnim W. Kołbuka, który określił w nim przynależność wojewódzką każdej z opisywanych miejscowości[177]. Najwięcej trudności sprawiło ustalenie dokładnego przebiegu granicy między województwem ruskim i bełskim. Z pomocą przyszły tutaj mapy załączone do pracy A. Janeczka oraz opracowania Z. Budzyńskiego[178]. Ostatni z autorów podaje także nieco odmienne informacje – w stosunku do podanych w opracowaniu W. Kołbuka – na temat przebiegu granicy województwa ruskiego z sandomierskim oraz krakowskim na terenie unickiego dekanatu Dukla[179]. Granice województwa ruskiego z województwami podolskim, wołyńskim i brzeskolitewskim zostały wytyczone w oparciu o pracę A. Jabłonowskiego oraz korektę jego ustaleń dokonaną niedawno przez M. Krykuna i Z. Budzyńskiego[180]. O przebiegu granicy z województwem lubelskim była mowa w podrozdziale poprzednim.

Zdecydowanie największą liczbę gmin w województwie ruskim posiadał Kościół greckokatolicki. Na jego obszarze znajdowała się niemal cała unicka eparchia przemyska – 1109 kościołów parafialnych i 25 filialnych, oraz większość cerkwi eparchii lwowskiej położnych w jej zachodniej części (kryłosy Brzeżany, Halicz, Lwów) – 1663 cerkwie parafialne i 37 filialnych. Zestawienia gmin dla obu tych eparchii – poza wykazem W. Kołbuka – dokonał w szeregu swoich prac Z. Budzyński[181].

---

[173] P. Dąbkowski, *Podział administracyjny województwa ruskiego i bełskiego w XV wieku*, Lwów 1939, s. 311-326; tenże, *Zaginione księgi sądowe województwa ruskiego i bełskiego*, Lwów 1921, s. 4-5.

[174] Dąbkowski, *Podział administracyjny*, s. 189.

[175] W. Czarnecki, *Przemiany osadnictwa ziemi chełmskiej od połowy XIV do końca XVI wieku*, Lublin 1997 (rozprawa doktorska, Uniwersytet Marii Curie-Skłodowskiej w Lublinie); tenże, *Sieć osadnicza ziemi chełmskiej od połowy XIV do połowy XV wieku*, „Rocznik Chełmski", 3 (1997), s. 9-63; tenże, *Rozwój sieci osadniczej ziemi chełmskiej w latach 1451-1510*, „Rocznik Chełmski", 5 (1999), s. 9-59; tenże, *Przemiany sieci osadniczej w ziemi chełmskiej od 1511 roku do końca XVI wieku*, „Rocznik Chełmski", 6 (2000) s. 7-54.

[176] Przyboś, *Granice ziemi lwowskiej*, passim; tenże, *Granice ziemi sanockiej*, passim; tenże, *Granice ziemi przemyskiej*, passim.

[177] Kołbuk, *Kościoły wschodnie*, passim.

[178] Korekty dotyczyły głównie miejscowości należących do unickich dekanatów Horodło oraz Hrubieszów (diecezja chełmska), Oleszyce i Jaworów (diecezja przemyska) oraz Żółkiew i Biały Kamień (diecezja lwowska), Janeczek, *Osadnictwo pogranicza*, passim; Budzyński, *Ludność pogranicza polsko-ruskiego*, t. 2, passim.

[179] Budzyński, *Ludność pogranicza polsko-ruskiego*, t. 2, s. 73 passim; Kołbuk, *Kościoły wschodnie*, s. 246. Zob. też *Województwo sandomierskie w II połowie XVI wieku*, mapy.

[180] Jabłonowski, *Ziemie Ruskie Rzeczypospolitej*, passim; Крикун, *Адміністративно-територіальний устрій*, passim; Budzyński, *Ludność pogranicza polsko-ruskiego*, t. 2, passim; tenże, *Kresy południowo-wschodnie*, passim.

[181] Budzyński, *Ludność pogranicza polsko-ruskiego*, passim; Kołbuk, *Kościoły wschodnie*, passim; Budzyński, *Kresy południowo-wschodnie*, t. 1-2, passim; tenże, *Sieć parafialna prawosławnej diecezji przemyskiej na przełomie XV-XVI w. Próba rekonstrukcji na podstawie rejestrów podatkowych ziemi przemyskiej i sanockiej*, w: *Polska – Ukraina. 1000 lat sąsiedztwa*, t. 1, Przemyśl 1990, s. 135-155; Bendza, *Prawosławna diecezja przemyska*, passim.

Zasięg oraz struktura unickiej eparchii przemyskiej zostały odziedziczone po eparchii prawosławnej istniejącej przed unią brzeską[182]. Od momentu ostatecznego przystąpienia do unii z Kościołem katolickim aż do czasów I rozbioru Rzeczypospolitej jej granice nie ulegały żadnym zmianom[183]. Rozciągała się ona na obszarze 22 222 km² i obejmowała część województwa ruskiego (ziemia przemyska, ziemia sanocka i zachodnie skrawki ziemi lwowskiej) oraz bełskiego. Do województwa bełskiego, o którym bardziej szczegółowo będzie mowa w dalszej części rozdziału, należały niemal całe namiestnictwo Lubaczów (poza parafiami Młyny i Bukowina[184]), większa część (14 parafii) namiestnictwa Oleszyce oraz 4 parafie namiestnictwa Jaworów (Kochanówka, Nahaczów, Świdnica, Trościaniec). Przynależność tych parafii województwa bełskiego do eparchii przemyskiej wynika z tego, że znajdowały się one niegdyś w powiecie lubaczowskim wchodzącym w skład księstwa przemyskiego i prawosławnej eparchii przemyskiej w okresie średniowiecza, czyli jeszcze przed powstaniem województwa bełskiego[185]. O fragmentach eparchii przemyskiej należących do województwa krakowskiego (powiaty sądecki i biecki), sandomierskiego (powiat pilzneński) oraz ziemi spiskiej była mowa w rozdziale poprzednim[186].

Namiestnictwa, inaczej protopopie – jak określano dekanaty w Kościołach wschodnich – powstały w eparchii przemyskiej w II połowie XVI w.[187] Ich ostateczna liczba (31) ukształtowała się pod koniec XVII w. i z pewnymi modyfikacjami, jak np. likwidacja namiestnictwa Leżajsk i powstanie namiestnictwa Niżankowice, przetrwała do 1772 r.[188] L. Bieńkowski stawia tezę, że „struktura terytorialna lokalnej administracji cerkiewnej kształtowała się najprawdopodobniej zgodnie z istniejącymi podziałami administracji państwowej"[189]. Dzięki pracom L. Bieńkowskiego, Z. Budzyńskiego i W. Kołbuka rozpoznana została dość dobrze także sieć parafialna unickiej eparchii przemyskiej w okresie nowożytnym. W oparciu o ustalenia wymienionych autorów można wnioskować o jej ciągłym rozwoju aż

---

[182] Z map załączonych do pracy A. Poppe (*Państwo i Kościół na Rusi w XI wieku*, Warszawa 1968, s. 179, 200-201) wynika, że obszar prawosławnej diecezji przemyskiej mieścił się pierwotnie w granicach najstarszej z diecezji w tym regionie we Włodzimierzu Wołyńskim. O problemie i konfliktach związanych z przyjęciem unii brzeskiej w diecezji przemyskiej zob. E. Piwowar, *Prawosławna diecezja przemyska w XVII w.*, „Rocznik Historyczno-Archiwalny", 5 (1988), s. 49-63.

[183] W. Kołbuk, *Granice i sieć parafialna greckokatolickiej diecezji przemyskiej na przełomie XVIII i XIX wieku*, w: *Polska – Ukraina. 1000 lat sąsiedztwa, t. 3*, Przemyśl 1996, s. 101.

[184] Cerkiew unicka pw. Pokrowy (Opieki NMP) we wsi Bukowina była pomijana w dotychczasowych zestawieniach. Wzmiankuje o niej jedynie wizytacja z 1761 r., APPrz. ABGK 33, s. 7.

[185] Dąbkowski, *Podział administracyjny*, s. 325; Janeczek, *Osadnictwo pogranicza*, s. 30, 56. Umieszczenie przez A. Fenczaka i S. Stępnia Lubaczowa i okolic w ziemi przemyskiej, rzekomo za mapą A. Jabłonowskiego, jest oczywistą pomyłką.

[186] R. Czupryk, *Eparchia przemyska na pograniczu polsko-ruskim (XIV-XVIII w.). Rys historyczny*, „Prace Historyczno-Archiwalne", 11 (2002), s. 90; Biskup A. Szeptycki pisał w 1772 r., że obejmowała ona także powiat żydaczowski ziemi lwowskiej, ale należy to uznać za pomyłkę, *Relacja o stanie diecezji przemyskiej biskupa A. Szeptyckiego z 1772 r.* za pracą: S. Nabywaniec, *Diecezja przemyska greckokatolicka w latach 1772-1795*, „Premislia Christiana", 5 (1992/1993), s. 31.

[187] Budzyński, *Ludność pogranicza polsko-ruskiego*, s. 75.

[188] Czupryk, *Eparchia przemyska*, s. 91. S. Nabywaniec, powołując się na niektóre źródła z lat 1764-1783, uzupełnia liczbę dekanatów diecezji przemyskiej o dekanat Komarno, Nabywaniec, *Diecezja przemyska*, s. 96, 106. Inni autorzy utrzymują liczbę 31 dekanatów: Bieńkowski, *Organizacja Kościoła wschodniego*, s. 1048; Kołbuk, *Kościoły wschodnie*, s. 44; Budzyński, *Ludność pogranicza polsko-ruskiego*, t. 2, s. 76; T. Śliwa, *Przemyska diecezja greckokatolicka w XVIII w. (do 1772 r.)*, w: *Polska – Ukraina. 1000 lat sąsiedztwa*, t. 3: *Studia z dziejów greckokatolickiej diecezji przemyskiej*, red. S. Stępień, Przemyśl 1996, s. 88. O rozwoju sieci dekanalnej diecezji przemyskiej zob. też: Bendza, *Prawosławna diecezja przemyska*, s. 102-107.

[189] Bieńkowski, *Organizacja Kościoła wschodniego*, s. 810. Granice diecezji przemyskiej – wg R. Czupryka – zbiegały się z granicami politycznymi: na zachodzie granica dawnego państwa piastowskiego i jednocześnie osadnictwa ruskiego, na północy dawna granica pomiędzy księstwem chełmsko-bełskim a Rusią Halicką, od południa granica państwowa w Węgrami. Jedynie granica wschodnia nie znajduje wyraźnych korzeni w granicach administracji państwowej.

do końca I Rzeczypospolitej[190]. W opinii T. Śliwy, powtórzonej przez J. Półćwiartka, sieć parafialna w diecezji przemyskiej była najgęstsza w całym Kościele unickim[191].

W ostatnich latach, głównie dzięki ustaleniom I. Skoczylasa[192] i Z. Budzyńskiego[193], poprawił się stan wiedzy na temat unickiej eparchii lwowskiej[194]. Autorzy ci dokonali zasadniczej weryfikacji ustaleń W. Kołbuka[195], przede wszystkim na poziomie pośrednich jednostek administracji kościelnej (kryłosów i namiestnictw-dekanatów). Podobnie jak miało to miejsce w eparchii przemyskiej i innych eparchiach unickich, podział na kryłosy i namiestnictwa był pozostałością dawnych podziałów prawosławnych[196]. Podział diecezji lwowskiej w 1772 r. na 3 „diecezje": lwowską, kamieniecką i halicką – który występuje w opracowaniu W. Kołbuka[197] – został zastąpiony w świetle najnowszych badań podziałem na 5 kryłosów (oficjalatów): Bar (9 namiestnictw), Brzeżany (15 namiestnictw), Halicz (16 namiestnictw), Kamieniec Podolski (14 namiestnictw), Lwów (16 namiestnictw)[198]. W momencie ogłoszenia unii brzeskiej prawosławna diecezja lwowska była podzielona na 3 generalne namiestnictwa (inaczej oficjalaty) z siedzibami w Haliczu, Kamieńcu Podolskim i Lwowie. Na początku wieku XVIII podzieliła się na 4 oficjalaty: bracławski, podolski, lwowski i halicki[199]. W wizytacji z lat 1738-1744 pojawił się dodatkowo oficjalat Brzeżany wyodrębniony z lwowskiego i halickiego, zaś w latach 1745-1748 oficjalat Bar wyodrębniony z podolskiego[200]. W latach 1754-1756 kryłos bracławski zgodnie z decyzją nuncjatury warszawskiej został przekazany metropolitalnej diecezji kijowskiej[201].

---

[190] L. Bieńkowski (*Organizacja Kościoła wschodniego*, s. 931, 1048) szacował liczbę cerkwi w diecezji przemyskiej na 1120 w 1693 r. i 1253 w 1772 r. Zestawienie W. Kołbuka (*Kościoły wschodnie*, s. 47) podaje liczbę 1252 kościołów parafialnych i 23 kaplic publicznych około 1772 r. w diecezji przemyskiej (liczba cerkwi parafialnych diecezji przemyskiej położonych w województwie ruskim podana na s. 49 jest pomyłką – zamiast 1707 powinno być 1107). Z. Budzyński (*Sieć parafialna*, s. 139) uzupełnił tę statystykę o liczbę cerkwi tuż przed unią brzeską – 700-750. Zgodnie z naszymi ustaleniami liczbę cerkwi parafialnych w diecezji przemyskiej można podnieść do 1270 (w tym 5 parafii prowadzonych przez bazylianów), natomiast liczbę kościołów filialnych do 42 (w tym 6 to kościoły bazyliańskie). Zob. też: Z. Budzyński, *Sieć cerkiewna ziemi przemyskiej w świetle rejestru poborowego z 1658 r.*, „Rocznik Przemyski", 37 (2001), s. 81-90; tenże, *Sieć cerkiewna ziemi sanockiej w świetle rejestrów poborowych z 1640 i 1655 r.*, „Rocznik Przemyski", 34 (1998), z. 4, s. 49-55; tenże, *Sieć cerkiewna ziemi przemyskiej w świetle rejestru poborowego z 1628 r.*, „Rocznik Przemyski", 32 (1996), z. 1, s. 109-124.

[191] Półćwiartek, *Parafie greckokatolickie diecezji przemyskiej*, s. 93.

[192] Скочиляс, *Генеральні візитації*, passim; tenże, *Адміністративно-територіальний устрій*, s. 149-169.

[193] Budzyński, *Kresy południowo-wschodnie*, passim; tenże, *Struktura terytorialna eparchii lwowskiej*, s. 127-142.

[194] Na temat dziejów eparchii lwowskiej XVI-XVII w. powstała praca doktorska na Uniwersytetcie Iwana Franki we Lwowie: В. Ф. Кметь, *Львівська епархія у XVI – на початку XVII століття*. Autor opublikował część ustaleń w czasopiśmie „Ковчег. Науковий збірник із церковної історії", 3 (2001), s. 131-155: *Юрисдикційний статус та організаційна структура Галицької (Львівської) єпархії XIV-XVI століть*.

[195] Kołbuk, *Kościoły wschodnie*, s. 170-239.

[196] Gil, *Prawosławna eparchia*, s. 137.

[197] Bieńkowski, *Organizacja Kościoła wschodniego*, s. 1042; Kołbuk, *Kościoły wschodnie*, s. 170-239.

[198] Brak jednolitego źródła dla całej unickiej diecezji lwowskiej z II połowy XVIII w. powoduje dość istotne trudności przy próbie ustalenia granic oraz liczby parafii poszczególnych namiestnictw. Skomplikowany i niejasny rysunek granic oraz niejednoznaczne wzmianki źródłowe skłoniły do połączenia ze sobą dekanatów Stanisławów i Tyśmienica oraz Wojniłów i Kałusz. Dekanaty Stanisławów i Tyśmienica potraktowane były rozdzielnie w wizytacjach z lat 1740 i 1755 (Скочиляс, *Генеральні візитації*, s. 142-145, 217-221; Budzyński, *Kresy południowo-wschodnie*, t. 2, mapa 47), natomiast łącznie w spisie z 1782 r. (O. Duh, A. Pawlyszyn, *Spis parafii eparchii lwowskiej z 1782 r.*, rkps w posiadaniu autora, s. 45). Z kolei dekanaty Wojniłów i Kałusz występują odrębnie w wizytacji z lat 1746-1748 (Скочиляс, *Генеральні візитації*, s. 176-178, 183; Budzyński, *Kresy południowo-wschodnie*, t. 2, mapa 47), zaś łącznie w wizytacji z 1755 r. (Скочиляс, *Генеральні візитації*, s. 197-201). W spisie parafii eparchii lwowskiej z 1782 r. występuje dekanat Wojniłów, zaś Kałusz należał do dekanatu Perehińsko, wspólnie z Rożniatowem (Duh, Pawlyszyn, *Spis parafii*, s. 39).

[199] Скочиляс, *Адміністративно-територіальний устрій*, s. 153-154.

[200] Tenże, *Генеральні візитації*, s. clxiv, clxviii.

[201] Tamże, s. cxcviii-ccviii; Budzyński, *Kresy południowo-wschodnie*, t. 2, mapa 41. Na temat reorganizacji diecezji lwowskiej w I połowie XVII w. zob. Скочиляс, *Адміністративно-територіальний устрій*, passim.

Eparchia lwowska licząca 47 743 tys. km² położona była prawie w całości w województwach ruskim i podolskim. Jedynie 59 cerkwi na 2735 należących do eparchii lwowskiej położonych było poza tymi województwami. Namiestnictwo Biały Kamień (kryłos Lwów) było podzielone między powiat buski województwa bełskiego (11 parafii) i ziemię lwowską województwa ruskiego (11 parafii). Podobnie namiestnictwo Żółkiew było podzielone między województwo bełskie (9 parafii) oraz województwo ruskie (23 parafie). Był to najprawdopodobniej ślad dawnej przynależności powiatu buskiego do ziemi lwowskiej[202] i eparchii halickiej założonej w XII w.[203] Do województwa bracławskiego należało 15 cerkwi z kryłosu Bar, leżącego niemal w całości w województwie podolskim. Może to być pozostałość wcześniejszej przynależności do diecezji lwowskiej „całego rzędu ukraińskich cerkwi bracławskiego a nawet kijowskiego województwa"[204]. Istotnej korekty ustaleń W. Kołbuka odnośnie do pogranicza eparchii lwowskiej i łuckiej dokonali w swoich ostatnich pracach Z. Budzyński i I. Skoczylas. Część namiestnictw Zborów (6 parafii) i Tarnopol (16 parafii) kryłosu Brzeżany eparchii lwowskiej należała wówczas do powiatu krzemienieckiego województwa wołyńskiego[205]. Do województwa ruskiego należało także 69 parafii eparchii łuckiej oraz 190 parafii eparchii chełmskiej. O eparchii łuckiej będzie dokładniej mowa przy okazji opisu województwa wołyńskiego, natomiast o eparchii chełmskiej przy omówieniu województwa bełskiego.

Powyższe przykłady dotyczące struktury eparchii unickich w granicach województwa ruskiego skłaniają do ostrożniejszego niż zazwyczaj przyjmowania tezy o pokrywaniu się podziałów państwowych i kościelnych[206]. Należy wziąć pod uwagę większą trwałość podziałów kościelnych zaprowadzonych w średniowieczu w stosunku do granic politycznych, które ulegały niekiedy poważnym fluktuacjom. Jako przykład można podać fakt, że trwalsza stabilizacja granicy między Wielkim Księstwem Litewskim i Koroną nastąpiła dopiero w połowie XVI w. (opis z 1546 r.)[207], a więc zdecydowanie później w stosunku do istniejących już podziałów kościelnych. Należy pamiętać, że zmiany granic państwowych nie zawsze pociągały za sobą zmiany w przebiegu granic kościelnych. Należy brać ponadto pod uwagę związek granic kościelnych, zwłaszcza dekanalnych i parafialnych, z granicami dóbr prywatnych, królewskich i kościelnych[208].

Trudny do dokładnego oszacowania jest wzrost liczby cerkwi, jaki nastąpił w okresie nowożytnym w województwie ruskim. Ostatnie zestawienie dokonane w pracy W. Kmeťa na temat eparchii lwowskiej w latach 60.-80. XVI w. podaje liczbę 1043 parafii. Jeżeli uznać je za wiarygodne, wskazywałoby to na niemal trzykrotny wzrost liczby kościołów w ciągu 200 lat[209]. Wzrost liczby

---

[202] Dąbkowski, *Podział administracyjny*, s. 326.

[203] Janeczek, *Osadnictwo pogranicza*, s. 57. Wątpliwości budzi także przebieg granicy województwa ruskiego z bełskim w okolicach Kamionki Strumiłowej. Zgodnie z ustaleniami K. Przybosia (*Granice ziemi lwowskiej*, s. 6, mapa), podobnie jak na mapie A. Jabłonowskiego (*Ziemie Ruskie Rzeczypospolitej*, mapa 2), wsie Jasionka Polska i Jasienica Ruska zostały zaliczone do województwa bełskiego. Inaczej sprawę widzi Z. Budzyński (*Kresy południowo-wschodnie*, mapa 23), który zalicza Jasienicę (Jasionkę) Polską do województwa ruskiego. Podobnie sprawa się ma z wsią Bojaniec, którą wspomniani autorzy zaliczają do województwa bełskiego, natomiast A. Janeczek, autor monografii poświęconej województwu bełskiemu, włącza do województwa ruskiego (Janeczek, *Osadnictwo pogranicza*, mapa 10).

[204] Скочиляс, *Адміністративно-територіальний устрій*, s. 152.

[205] Kołbuk, *Kościoły wschodnie*, s. 192-193, 197-198; Budzyński, *Kresy południowo-wschodnie*, mapa 26.

[206] Bieńkowski, *Organizacja Kościoła wschodniego*, s. 796; Gil, *Prawosławna eparchia chełmska*, s. 99.

[207] Dokładny opis tej granicy został wydany w tomie 1. wydawnictwa *Археографический сборник документов, относящихся к истории Северно-Западной Руси*, Вильна 1867, s. 46-126.

[208] Скочиляс, *Адміністративно-територіальний устрій*, s. 157-158.

[209] В.Ф. Кметь, *Львівська епархія у XVI – на початку XVII століття* (tezy i główne wnioski pracy zamieszczone na stronie http://www.lib.ua-ru.net/inode/16503.html, 31.01.2009). Na znaczny, jednak zdecydowanie skromniejszy wzrost liczby cerkwi w okresie nowożytnym zwrócił uwagę L. Bieńkowski, *Organizacja Kościoła wschodniego*, s. 820-823, 930-931.

cerkwi dla eparchii przemyskiej wygląda już zdecydowanie skromniej. Z. Budzyński szacował, że tuż przed unią brzeską było ich ok. 700-750[210]. W ciągu XVII i XVIII w. ich liczba wzrosła prawie dwukrotnie – do 1312 kościołów.

Niemal wszystkie kościoły unickie w województwie ruskim przed I rozbiorem miały charakter kościołów parafialnych. Zaledwie 72 cerkwie, tj. 2,3% wszystkich kościołów, stanowiły jednostki filialne, do których zostały też zaliczone kościoły przyklasztorne bazylianów niepełniące funkcji parafialnych. W sumie w województwie ruskim znajdowało się 59 świątyń związanych z bazylianami lub bazyliankami, położonych w zdecydowanej większości na terenie eparchii lwowskiej. Kościoły przy 14 monasterach (25%) były jednocześnie kościołami parafialnymi.

Wspólnoty wyznaniowe Kościoła łacińskiego województwa ruskiego, podobnie jak w przypadku Kościoła unickiego, skupiały się przede wszystkim na terenie diecezji lwowskiej, przemyskiej i chełmskiej[211]. Sytuacja taka była wynikiem kształtowania się pierwotnych struktur diecezjalnych na terenie województwa ruskiego. Proces ten został dość obszernie opisany w literaturze przedmiotu. Wciąż aktualne są tutaj opracowania W. Abrahama. Nowsza literatura odnosi się dość powszechnie do głównych tez wysuniętych w jego dziełach. W. Abraham początków organizacji Kościoła łacińskiego na Rusi szuka w ziemi przemyskiej. Granice diecezji łacińskich, mimo że nie zostały określone w bulli powołującej metropolię halicką i jej sufraganie w 1375 r., miały – w jego opinii – pokrywać się z granicami diecezji prawosławnych[212].

Niemal cała łacińska diecezja przemyska położona była w województwie ruskim (170 kościołów parafialnych i 124 kościoły filialne). Jej pierwotne granice pokrywały się prawdopodobnie z granicami diecezji prawosławnej[213]. Poza jego granicami leżało jedynie 7 świątyń. Do dekanatu Tarnogród i Mościska należały kościoły z okolic Lubaczowa w województwie bełskim[214]. Do województwa krakowskiego zaliczana była przeważnie parafia Jaśliska, przyłączona do diecezji przemyskiej w 1763 r. przez arcybiskupa lwowskiego Wacława Sierakowskiego[215].

Zdaniem H. Borcza diecezja przemyska otrzymała pierwotną organizację dekanalną w końcu XIV w. Dwukrotnie, tj. w 1594 i 1746 r., uległa ona zasadniczej reorganizacji. W wyniku regulacji przeprowadzonej przez biskupa Wacaława Hieronima Sierakowskiego w 1746 r. liczba dekanatów wzrosła do 12[216]. Ten sam biskup wprowadził także w 1751 r. podział na 3 archidiakonaty, włącza-

---

[210] Budzyński, *Sieć parafialna*, s. 139.

[211] Mimo że większość kościołów diecezji chełmskiej położona była głównie na terenie ziemi chełmskiej województwa ruskiego (66 świątyń), struktura tej diecezji zostanie przedstawiona przy opisie województwa bełskiego (47 świątyń), podobnie jak diecezji unickiej.

[212] Abraham, *Powstanie organizacyi*, s. 238-239, 299. O początkach biskupstwa łacińskiego w Przemyślu zob. także: Z. Sułowski, *Diecezja przemyska w średniowieczu*, „Nasza Przeszłość", 46 (1976), s. 26-28; J. Kwolek, *Początki biskupstwa przemyskiego*, „Roczniki Teologiczno-Kanoniczne", 3 (1956), z. 2, s. 146-147.

[213] Kumor, *Granice metropolii i diecezji polskich*, Lublin 1969, s. 149.

[214] Parafia św. Stanisława w Lubaczowie, kościół i parafia dominikanów w Cieszanowie, kościół i parafia franciszkanów w Horyńcu, parafia w Oleszycach i jej filia w Starym Dzikowie, parafia w Łukawcu. Na terenie dekanatu Mościska leżała parafia dominikanów w Wielkich Oczach, zob. Aneks. Przynależność kościołów okolic Lubaczowa do diecezji przemyskiej należy wiązać z wcześniejszą przynależnością tego terenu do księstwa przemyskiego.

[215] Przynależność administracyjna miasteczka Jaśliska w okresie nowożytnym była dość problematyczna. Jedni autorzy, jak np. B. Kumor (*Granice metropolii i diecezji polskich*, s. 149), zaliczają je do województwa ruskiego, inni, jak S. Litak (*Kościół łaciński*, s. 396; tenże, *Atlas Kościoła łacińskiego*, s. 349), do województwa krakowskiego. Dokładniej problem omówił K. Przyboś (*Granice ziemi sanockiej*, s. 25-26).

[216] W 1594 r. biskup Wawrzyniec Goślicki podzielił diecezję przemyską na 7 dekanatów: dynowski, jarosławski, krośnieński, przemyski, rzeszowski, samborski i sanocki. W 1603 r. powstał dekanat sokołowski, przemianowany w 1630 r. na leżajski. W 1641 r. biskup Wawrzyniec Goślicki wydzielił dekanat mościcki z dekanatu przemyskiego. W 1764 r. biskup Sierakowski utworzył 4 kolejne dekanaty: brzozowski, nowomiejski, próchnicki i tarnogrodzki, znosząc jednocześnie dekanat przemyski. Rozwój organizacji diecezji przemyskiej omówił Borcz, *Archidiecezja przemyska*, s. 66-81.

Tabela 9: Liczba świątyń w województwie ruskim ok. 1772 r.

Religie i kościoły	Diecezja/Eparchia	Archidiakonat/ Oficjalat	Dekanat/ Protopopia/ Namiestnictwo	Świątynie główne	Świątynie pomocnicze
Kościół katolicki ob. greckiego	Chełm	Bełz	Tomaszów	2	–
		Chełm	Chełm	44	3
			Horodło	5	–
			Hrubieszów	17	–
			Krasnystaw	22	1
			Lublin	12	2
			Luboml	30	–
			Ratno	28	2
			Szczebrzeszyn	21	–
			Tyszowce	1	–
			Zamość	8	1
				188	9
				190	9
	Lwów	Brzeżany	Brzeżany	39	1
			Buczacz	52	4
			Czortków	21	1
			Dunajów	22	–
			Grzymałów	23	–
			Janów	27	–
			Kozłów	37	–
			Pomorzany	25	1
			Rohatyn	31	1
			Skałat	29	–
			Tarnopol	26	–
			Trembowla	40	1
			Zarwanica	46	–
			Zawałów	20	1
			Zborów	35	–
				473	10
		Halicz	Bohorodczany	39	–
			Bursztyn	31	–
			Halicz	40	1
			Horodenka	71	–
			Kałusz	60	2
			Kołomyja	38	1
			Kosów	39	1
			Ottynia	44	1
			Rożniatów	27	1
			Stanisławów	60	2
			Śniatyn	28	–
			Tłumacz	46	–
			Uście Zielone	30	1
			Zabłotów	22	–
			Żuków	43	–
				618	10
		Kamieniec Podolski	Husiatyn	11	–
			Jagielnica	5	–
			Satanów	6	–
				22	–

Kościół katolicki ob. greckiego	Lwów	Lwów	Biały Kamień	11	–
			Bolechów	37	1
			Bóbrka	37	–
			Dolina	43	–
			Gliniany	25	1
			Gołogóry	30	2
			Kamionka Strumiłowa	24	2
			Kulików	30	–
			Lwów	74	3
			Rozdół	53	–
			Strzeliska Nowe	38	–
			Szczerzec	41	2
			Złoczów	34	2
			Żółkiew	23	4
			Żurawno	26	–
			Żydaczów	24	–
				550	17
				1663	37
	Łuck	–	–	69	1
	Przemyśl	–	Baligród	40	1
			Bircza	47	2
			Dobromil	48	1
			Drohobycz	64	3
			Dukla	4	–
			Gródek Jagielloński	51	–
			Jarosław	44	1
			Jaśliska	20	3
			Jaworów	36	2
			Krosno	19	–
			Lesko	26	–
			Lubaczów	2	–
			Mokrzany	46	4
			Mościska	40	–
			Niżankowice	35	3
			Oleszyce	6	–
			Pruchnik	33	–
			Przemyśl	78	1
			Sambor	42	–
			Sanok	36	–
			Sądowa Wisznia	47	–
			Skole	38	1
			Stara Sól	54	1
			Stary Sambor	51	1
			Stryj	54	1
			Tarnogród	16	–
			Wysocko	54	–
			Zatwarnica	42	–
			Żukotyn	36	–
				1109	25
				3031	72

Kościół katolicki ob. łacińskiego	Baków	–	–	2	1
	Chełm	–	Chełm	12	2
			Grabowiec	1	–
			Hrubieszów	2	2
			Krasnystaw	9	3
			Luboml	6	2
			Turobin	5	4
			Zamość	8	10
				43	23
	Kamieniec Podolski	–	Satanów	1	–
	Lwów	Halicz	Halicz	12	6
			Kołomyja	10	2
			Żydaczów	11	2
				33	10
		Lwów	Buczacz	10	1
			Dunajów	12	3
			Konkolniki	8	5
			Lwów	18	38
			Rohatyn	12	4
			Trembowla	11	3
				71	54
		Żółkiew	Busk	9	1
			Gródek Jagielloński	13	5
			Janów	9	6
				31	12
				135	76
	Łuck	Łuck	Krzemieniec	5	3
	Przemyśl	Brzozów	Brzozów	12	7
			Dynów	13	9
			Krosno	17	9
			Sanok	18	12
				60	37
		Jarosław	Jarosław	16	19
			Leżajsk	13	13
			Rzeszów	18	15
			Tarnogród	7	8
				54	55
		Przemyśl	Mościska	14	5
			Nowe Miasto	15	–
			Pruchnik	14	15
			Sambor	13	12
				56	32
				170	124
				356	227
Kościół katolicki ob. ormiańskiego	Lwów	–	–	13	–
Kościół prawosławny	Kijów	–	–	–	1
Religia karaimska				2	–
Religia mojżeszowa				157	8
Suma końcowa				3559	308

jąc do każdego z nich po 4 dekanaty[217]. Liczba parafii diecezji przemyskiej w okresie nowożytnym wzrastała wolniej niż np. w wieku XV, jednak był to wzrost systematyczny, jeżeli nie brać pod uwagę czasowego przejęcia kilkudziesięciu kościołów przez protestantów w okresie reformacji[218].

Na terenie województwa ruskiego położona była także niemal cała łacińska archidiecezja lwowska. Jej organizacji w okresie nowożytnym poświęcił monografię J. Krętosz[219]. Granice łacińskiej archidiecezji lwowskiej (do 1412 r. halickiej) nie zostały określone w dokumentach powołujących ją do życia. W. Abraham, a za nim inni historycy tłumaczą to faktem, że jej granice miały się pokrywać z granicami przywróconej do funkcjonowania w 1371 r. prawosławnej archidiecezji halickiej[220]. W granicach archidiecezji lwowskiej, poza województwem ruskim, znajdowały się parafia oraz kościół dominikanów w Busku oraz kościół filialny w Łopatynie (par. Busk). Należały one do powiatu buskiego (woj. bełskie) i było to śladem jego dawnej przynależności do ziemi lwowskiej i prawosławnej eparchii halickiej[221]. S. Litak do powiatu buskiego zaliczał też wieś Toporów i jej kościół parafialny, jednak wydaje się, że należy tę miejscowość zaliczać raczej do województwa ruskiego[222]. Granica diecezji odbiegała od granic administracji państwowej także w okolicach Niemirowa, który należał do województwa bełskiego, zaś parafia do archidiecezji lwowskiej. Może to być pozostałością związków tego obszaru z dawnym powiatem gródeckim ziemi lwowskiej[223]. W województwie wołyńskim we wsi Kołodno leżał kościół filialny, który należał do parafii Tarnopol (dek. Trembowla).

Archidiecezja lwowska jako jedna z ostatnich została podzielona w okresie nowożytnym na archidiakonaty terenowe. Stało się to w czasie drugiej sesji synodu w 1765 r. zwołanego przez arcybiskupa Wacława Sierakowskiego. Obok archidiakonatu stołecznego powołano wówczas archidiakonaty w Haliczu i Żółkwi[224]. Było to związane z wprowadzeniem nowego podziału dekanalnego w archidiecezji. Pierwotny podział dekanalny archidiecezja lwowska otrzymała w 1589 r., kiedy to 127 parafii zostało podzielnych między 7 dekanatów. Podział ten został zmieniony w 1765 r., gdy arcybiskup Sierakowski powiększył liczbę dekanatów do 12, dzieląc je dodatkowo między 3 archidiakonaty[225]. W 1772 r. w archidiecezji lwowskiej było 137 kościołów parafialnych i 80 kościołów pomocniczych. Podobnie jak było to w przypadku diecezji przemyskiej, najintensywniejszy rozwój sieci parafialnej przypadł na wiek XV. Wzrost liczby parafii w okresie późniejszym jest niewielki, skromny nawet w porównaniu z przyrostem odnotowanym w diecezji przemyskiej[226].

---

[217] Tamże, s. 71; zob. W. Müller, *Organizacja terytorialna diecezji przemyskiej w okresie przedrozbiorowym 1375-1772*, „Nasza Przeszłość", 46 (1976), s. 43.

[218] U schyłku XV w. w diecezji było ok. 130 parafii, w 1641 r. – 153, w 1742 r. – 162, w 1772 r. – 176 parafii i 123 filie, Kumor, *Granice metropolii*, s. 256; Borcz, *Archidiecezja przemyska*, s. 74.

[219] Krętosz, *Organizacja archidiecezji lwowskiej* (zwłaszcza rozdz. 3: Organizacja terytorialna archidiecezji).

[220] W. Abraham, *Początki arcybiskupstwa łacińskiego we Lwowie*, Lwów 1909.

[221] Dąbkowski, *Podział administracyjny*, s. 326.

[222] Litak, *Atlas Kościoła łacińskiego*, s. 340. Podobnie sprawę ujmowali inni historycy, opierając się prawdopodobnie na mapie A. Jabłonowskiego (*Ziemie Ruskie Rzeczypospolitej*, mapa 2) – Przyboś, *Granica ziemi lwowskiej*, s. 7; S. Tylus, *Fundacje kościołów parafialnych w średniowiecznej archidiecezji lwowskiej*, Lublin 1999, s. 257 (mapa); Budzyński, *Kresy południowo-wschodnie*, t. 2, mapa 22 (choć już z pewną wątpliwością). Należy pamiętać, że mapa A. Jabłonowskiego – nawet jeżeli przyjąć, że autor nie popełnił w tym zakresie błędu – oddawała stan osadnictwa z II połowy XVI w., natomiast miasteczko Toporów zostało lokowane dopiero w 1603 r. i to z wyraźnym zaznaczeniem położenia w ziemi lwowskiej, SGKP. t. 12, s. 400. W tym kontekście za najbardziej wiarygodne należy uznać ustalenia A. Janeczka, który miasteczko Toporów umieszcza w województwie ruskim (*Osadnictwo pogranicza*, mapa 10).

[223] Zob. mapa do pracy: Dąbkowski, *Podział administracyjny*.

[224] Krętosz, *Organizacja archidiecezji lwowskiej*, s. 168.

[225] Tamże, s. 172.

[226] Tamże, s. 184. Na temat rozwoju sieci parafialnej archidiecezji lwowskiej zob. też: S. Tylus, *Sieć parafialna łacińskiej archidiecezji halickiej w średniowieczu*, w: *Średniowieczny Kościół Polski. Z dziejów duszpasterstwa i organizacji kościelnej*, red. M. Zahajkiewicz, S. Tylus, Lublin 1999, s. 151-171; tenże, *Fundacje kościołów parafialnych*, s. 47.

Inaczej niż w przypadku Kościoła unickiego, w Kościele łacińskim występuje znacznie wyższy odsetek kościołów pomocniczych. Na 583 świątynie łacińskie w tym województwie 227 (38,9%) miało charakter kościołów filialnych. Większą rolę duszpasterską niż w przypadku koronnej części Małopolski spełniały tutaj zakony – 41 parafii i 106 kościołów filialnych w województwie ruskim to świątynie zakonne lub obsługiwane przez zakony (25,2% wszystkich kościołów). W Małopolsce właściwej było to ok. 12,7% (209 na 1648 świątyń). Wszystkie kolegiaty województwa ruskiego (Zamość – diec. chełmska, Brzozów i Jarosław – diec. przemyska, Lwów, Stanisławów, Żółkiew – archidiec. lwowska) pełniły jednocześnie funkcje kościołów parafialnych. Wśród kościołów filialnych 27 miało natomiast charakter prepozytur szpitalnych.

Na terenie województwa ruskiego znajdowała się stolica oraz większość kościołów trzeciego, obok rzymskiego i greckiego, obrządku katolickiego. Lwów, obok Kamieńca Podolskiego, był najważniejszym ośrodkiem osadnictwa ormiańskiego na ziemiach ruskich w średniowieczu. Nie jest znana dokładna data powstania biskupstwa Kościoła ormiańskiego we Lwowie. Dokument powołujący na ten urząd biskupa Grzegorza z 1364 r. wskazuje, że nie był on pierwszym duchownym na tym stanowisku. K. Stopka wyprowadza wniosek, w odróżnieniu od opinii B. Kumora o powołaniu biskupstwa ormiańskiego w 1361 r., że do momentu wydania przywileju z 1364 r. stolica biskupstwa mogła znajdować się w Łucku lub we Włodzimierzu Wołyńskim[227]. Z punktu widzenia formalnoprawnego arcybiskup ormiański we Lwowie podlegał katolikosowi (odpowiednik prawosławnego patriarchy) w Eczmiadzynie. Po złożeniu w 1630 i 1635 r. przez Mikołaja Torosowicza, arcybiskupa ormiańskiego, katolickiego wyznania wiary ukonstytuowała się we Lwowie archidiecezja katolicka obrządku ormiańskiego, która była ciągłym przedmiotem konfliktu między zwolennikami unii popieranymi przez Kościół łaciński oraz króla i jej przeciwnikami wspieranymi przez katolikosa w Eczmiadzynie. Właśnie wsparcie króla i Kościoła łacińskiego oraz działalność teatynów we Lwowie, prowadzących seminarium dla duchowieństwa ormiańskiego, przyniosły stopniową latynizację obrządku i sukces unii w XVIII w.[228]

Podstawowe informacje o strukturze Kościoła ormiańskiego w XVIII w. przynoszą prace T. Gromnickiego[229], S. Barącza[230], Cz. Lechickiego[231] oraz G. Petrowicza[232]. W. Kołbuk oparł na nich zestawienie kościołów ormiańskich archidiecezji lwowskiej około 1772 r.[233] Ma ono podstawowe znaczenie dla kartograficznego ujęcia zorganizowanych wspólnot ormiańskich. Pewne uzupełnienia przynoszą wspomniane prace K. Stopki oraz J. Smirnowa, jednak głównie w zakresie wezwań kościołów oraz informacji o materiale budowlanym.

Na terenie województwa ruskiego przed I rozbiorem znajdowało się w sumie 14 parafii ormiańskokatolickich[234]. Najważniejszym ośrodkiem pozostał tutaj do końca czasów nowożytnych Lwów, w którym obok katedry i związanego z nią klasztoru benedyktynek ormiańskich znajdowały się 3 kościoły parafialne – św. Jakuba, św. Anny (zarządzane w 1784 r. przez jednego proboszcza) i Swę-

[227] Smirnow, *Katedra ormiańska we Lwowie*, s. 7-8.

[228] Stopka, *Ormianie w Polsce*, s. 68-69, 137 (proboszcz parafii w Kutach Grzegorz Adżam przyjął unię dopiero w 1718 r.).

[229] Gromnicki, *Ormianie w Polsce*, passim.

[230] Barącz, *Rys dziejów ormiańskich*, passim.

[231] Lechicki, *Kościół ormiański w Polsce*, passim.

[232] Petrowicz, *La Chiesa Armena in Polonia (1686-1954)*, passim.

[233] Kołbuk, *Kościoły wschodnie*, s. 345.

[234] W statystyce została pominięta wspólnota w Brodach, które Ormianie opuścili w większości po pożarze w 1749 r., Budzyński, *Kresy południowo-wschodnie*, s. 24-25, mapa 51. S. Barącz podaje, że Ormianie wynieśli się z Brodów po 1700 r. do Lwowa. Niewielką liczbą Ormian, którzy pozostali, zajmowali się w XVIII w. dominikanie brodzcy, Barącz, *Rys dziejów ormiańskich*, s. 77.

tego Krzyża[235]. Już w XVI w. odnotowana jest parafia ormiańska w Złoczowie (prawdopodobnie fundacja Górków)[236], jednak największe zasługi dla rozwoju osadnictwa, a co za tym idzie rozbudowy ormiańskich wspólnot religijnych, wniósł ród Potockich. Do ich fundacji należały parafie ormiańskie w Horodence, Kutach, Łyścu, Stanisławowie, Śniatyniu (jako starostów królewskich) oraz Tyśmienicy[237]. Wszystkie kościoły ormiańskie w województwie ruskim położone były na wschód i południowy wschód od Lwowa. Najdalej wysunięta na zachód była parafia w Zamościu, gdzie Ormianie pojawili się dzięki zabiegom kanclerza Jana Zamoyskiego w 1585 r.[238] Wśród ośrodków, w których znajdowały się skupiska ormiańskie w XVIII w., jednakże bez funkcjonującej świątyni i zorganizowanego duszpasterstwa, warto wymienić: Dubno, Kraków, Lublin, Waręż[239].

M. Schorr w klasycznej pracy na temat historii żydów w Przemyślu wskazuje wiek XVI jako początek ich szerszego osadnictwa na Rusi Czerwonej. Jako pierwszy ośrodek wymienia Lwów, główne centrum handlowe tych ziem. Z kolei najdawniejsza wzmianka o żydach w Przemyślu pojawia się w 1466 r., zaś ukonstytuowanie gminy – choć niepotwierdzone bezpośrednio – mogło nastąpić w końcu XV stulecia[240]. Do równie starych jak Lwów i Przemyśl ośrodków osadnictwa żydowskiego należały też Luboml, Drohobycz, Podhajce i Halicz. Bardzo intensywny rozwój osadnictwa żydowskiego w miastach czerwonoruskich przypada na II połowę XV w.[241]

Województwo ruskie, obok podolskiego i bracławskiego, wchodziło w skład ziemstwa Rusi, jednego z czterech wysyłających przedstawicieli na koronny Sejm Czterech Ziem. W XVII w. z ziemstwa Rusi został wyodrębniony okręg przemyski, a następnie z przemyskiego – rzeszowski. Terytorium okręgu przemyskiego nie pokrywało się ani z granicami diecezji przemyskiej, ani województwa ruskiego. Należała do niego np. gmina w Wielkich Oczach (woj. bełskie), zaś południowa i zachodnia część łacińskiej diecezji przemyskiej należała do ziemstwa ruskiego (Drohobycz, Stryj, Skole, Lesko)[242]. W 1763 r. kahałowi rzeszowskiemu podlegały m.in. przykahałki we Frysztaku, Ropczycach, Sędziszowie, Strzyżowie (diec. krakowska) i Tyczynie (diec. przemyska). W I połowie XVIII w. nastąpił proces usamodzielniania oraz wyodrębniania ważniejszych gmin z okręgów i przekształcania ich w odrębne jednostki. Przemyśl, Lwów, Rzeszów i Sambor uzyskały status kahałów na prawach ziemstwa. Do kahałów pierwszej kategorii należały też Brody i Żółkiew[243]. W. Gąsiorowski, w opracowaniu poświęconym stanowi badań nad dziejami gmin żydowskich w ziemi lwowskiej, podkreśla utratę znaczenia kahału lwowskiego na rzecz najpierw gminy w Żółkwi, a następnie w XVIII w. w Brodach[244]. Widać to wyraźnie w liczbie ludności ujętej w spisie z 1765 r. – kahał we Lwowie liczył 6378 głów, zaś w Brodach 6877[245].

---

[235] W. Kołbuk w swoim opracowaniu wymienia kościół św. Anny i Jakuba (Kołbuk, *Kościoły wschodnie*, s. 345), jednak w świetle innych opracowań były to dwa kościoły, Smirnow, *Katedra ormiańska*, s. 51; F. Wasyl, *Ormiański spis status animarum parafii Horodenka z 1808 r.*, „Prace Historyczno-Archiwalne", 19 (2007), s. 193; Budzyński, *Kresy południowo-wschodnie*, s. 381.

[236] Stopka, *Ormianie w Polsce*, s. 133, 136.

[237] Tamże, s. 22, 128, 131, 134, 136.

[238] Tamże, s. 125.

[239] Barącz, *Rys dziejów ormiańskich*, s. 84, 99, 175-176.

[240] M. Schorr, *Żydzi w Przemyślu do końca XVIII wieku*, Jerozolima 1991, s. 2-4. Istnienie gminy żydowskiej w Przemyślu już w I połowie XIV w. zakłada A. Fenczak, powołując się na opracowanie I. Schipera, A. Fenczak, *„Kamień ten stoi na grobie Racheli po dziś dzień", czyli o przeszłości przemyskich Żydów i o ich ocalałych nagrobkach*, „Studia Przemyskie", 2 (2004), s. 10.

[241] Analizę rozwoju osadnictwa żydowskiego w miastach Rusi Czerwonej przeprowadził Horn, *Żydzi na Rusi Czerwonej*, s. 14-29; tenże, *Żydowski ruch osadniczy w miastach Rusi Czerwonej do 1648 r.*, „Biuletyn Żydowskiego Instytutu Historycznego w Polsce", 1974, nr 2 (90), s. 3-24.

[242] Krochmal, *Krzyż i menora*, s. 27.

[243] Tenże, *Żydzi w miastach ziemi przemyskiej i sanockiej*, s. 57-58; Leszczyński, *Sejm Żydów Korony*, s. 70, 74-75.

[244] Schipper, *Wewnętrzna organizacja Żydów*, s. 99; S. Gąsiorowski, *Stan badań nad dziejami gmin żydowskich na ziemi lwowskiej w XVII i XVIII wieku*, w: *Żydzi i judaizm we współczesnych badaniach polskich*, red. K. Pilarczyk, Kraków 1997, s. 192.

[245] *Liczba głów*, s. 396.

Warto odnotować, że mapa organizacji terytorialnej Żydów dawnej Rzeczypospolitej autorstwa I. Halperina pomija wymienione wyżej okręgi oraz kahały na prawach ziemstwa. Całe województwo ruskie, za wyjątkiem ziemi chełmskiej i kilku gmin położonych na północy ziemi lwowskiej (Stanisławczyk, Toporów) i przemyskiej (Sieniawa, Tarnogród, Krzeszów), zaliczył on do ziemstwa Rusi[246]. W północnej części województwa ruskiego leżał wyodrębniony w XVII w. z ziemstwa lubelskiego okręg bełsko-chełmsko-ruski, którego zasięg odpowiadał dawnej ziemi chełmskiej i bełskiej (woj. bełskiego). Siedziby kahałów pierwszej kategorii znajdowały się w Bełzie i Chełmie. W 1669 r. wyodrębnił się także – pominięty przez I. Halperina – okręg Ordynacji Zamojskiej, do którego należały kahały nie tylko województwa ruskiego (Szczebrzeszyn, Tarnogród, Turobin, Zamość, Krasnobród, Żółkiew), ale także bełskiego (Łaszczów), lubelskiego (Biłgoraj, Frampol, Łuków, Modliborzyce) czy sandomierskiego (Ulanów)[247].

Analiza geograficzna zasięgu jednostek administracji żydowskiej w tym rejonie pokazuje, że nie zawsze można mówić o zwartości terytorialnej każdej z nich. Trudno bowiem wytyczyć granice okręgu Ordynacji Zamojskiej, do której należał kahał w Łukowie położony daleko na północy, za okręgiem chełmsko-bełsko-ruskim. Drugim powodem, który uniemożliwił wytyczenie granic okręgów i ziemstw żydowskich, była niejasna i często niesprecyzowana przynależność wielu z nich, co powodowało liczne spory i konflikty między kahałami[248].

Podstawę zestawienia gmin żydowskich województwa ruskiego w II połowie XVIII w. stanowił głównie spis pogłównego z 1765 r., zweryfikowany i uzupełniony o źródła proweniencji kościelnej – przede wszystkim akta wizytacyjne. Pominięte przez spis z 1765 r. zostały np. gminy w Józefowie należącym do Ordynacji Zamojskiej, gdzie urodził się Jakub Horowitz („Widzący z Lublina")[249], oraz w Wojsławicach (w ziemi chełmskiej)[250].

Część wzmianek o synagogach trudno jednoznacznie zinterpretować. Nie potwierdzają one niezbicie istnienia gminy w danej miejscowości w II połowie XVIII w. Dotyczy to zarówno sytuacji, gdy informacje pochodzą z XVII lub I połowy XVIII w.[251], jak również gdy zapiski te są pojedyncze i tym samym nie wskazują wyraźnie na istnienie gminy[252]. W statystyce i zestawieniach zostały uwzględnione tylko przypadki niebudzące poważniejszych wątpliwości.

---

[246] *Acta Congressus Generalis*, mapa.

[247] Leszczyński, *Sejm Żydów Korony*, s. 73.

[248] „Administracja i z tego jeszcze powodu była bardzo wadliwą, że nie ustanawiano granic władzy dla każdego głównego kahału, mianowicie nie określano dokładnie nad jakimi przykahałkami i włościami rozciąga się jego władza, skutkiem czego kahały w ciągłej między sobą żyły niezgodzie", Schorr, *Organizacya Żydów w Polsce*, s. 739-740.

[249] W Józefowie pod koniec XVII w. była już dobrze zorganizowana gmina. Synagoga została wybudowana w 1735 r. (wg wizytacji z 1750 r. – w 1744 r.), AAL. Rep60 A157, s. 713-714 (1750 r.); EJCP. VII, s. 256-258; EJL. I, s. 578. W opinii R. Kuwałka J. Horowitz urodził się w Józefowie nad Wisłą (*Kim był Widzący z Lublina*, dostęp: http://www.jews-lublin.net/index.php/Kim_by%C5%82_Widz%C4%85cy_z_Lublina_..., 23.04.2009); zob. też: A. Michałowska, *Szlakiem najstarszych synagog w Polsce: Podlasie i Lubelszczyzna* (dostęp: http://www.mowiawieki.pl/artykul.html?id_artykul=158, 24.04.2009).

[250] AAL. Rep60 A161, k. 448v, 1761 r.; EJL. III, s. 1456-1457.

[251] Jako przykład można podać wizytację chełmską biskupa Krzysztofa Jana Szembeka z 1714 r., w której jest wzmianka o synagodze w Pilaszkowicach wzniesionej rzekomo w 1686 r. O jej powstanie żydzi toczyli spór z plebanem w Gorzkowie (diec. chełmska), AAL. Rep60 A152, k. 311. Jest także pojedyncza wzmianka z 1721 r. o świątyni żydowskiej („fanum") we wsi Kostarowce (k. Brzozowa), AAPrz. AV156, s. 1517.

[252] Dwie pojedyncze wzmianki o drewnianej synagodze w Tyrawie Wołoskiej (ziemia sanocka) z lat 1721 i 1745 wobec braku dalszych informacji nie przesądzają o istnieniu tam kahału w II połowie XVIII w., AAPrz. AV156, s. 1212 (1721 r.); AAPrz. AV172, k. 84v (1745 r.); zob. J. Krochmal, *Bożnice i cmentarze żydowskie na terenie rzymskokatolickiej diecezji przemyskiej w połowie XVIII wieku,* „Studia Przemyskie", 2 (2004), s. 33. Podobnie trudno przesądzić o istnieniu gmin w Rudkach i Wołoszczy (k. Gródka Jagiellońskiego), gdzie wizytator odnotował: „schola judeorum", AALw. AV4, k. 10, 13v (1763 r.), czy Bukowsku („schola seu synagoga"), AAPrz, AV172, k. 129, 135v (1745 r.).

Dzięki wykorzystaniu źródeł kościelnych udało się także uzupełnić listę synagog w przypadku dużych gmin. Chodzi tutaj m.in. o drugą synagogę w Rzeszowie[253], Brodach[254], Drohobyczu[255], Jarosławiu[256], Starym Samborze[257]. Wyjątkowa sytuacja miała miejsce we Lwowie, gdzie w okresie nowożytnym funkcjonowały dwie gminy żydowskie – miejska i przedmiejska. Obie posiadały wszystkie instytucje kahalne: synagogę, łaźnię, kahał (jako władze gminne), sądy, urzędy, i funkcjonowały niezależnie. Odrębną rozprawę poświęcił tym gminom M. Bałaban[258].

Niemal wszystkie gminy wymienione w spisach pogłównego z 1765 r.[259] znalazły potwierdzenie w innych źródłach oraz opracowaniach. Jedynie w 23 przypadkach poszukiwania źródłowe oraz w literaturze przedmiotu nie przyniosły pozytywnych rezultatów[260]. Obok obiektów o charakterze synagogalnym, które mogą świadczyć o funkcjonowaniu gminy żydowskiej w danym ośrodku, źródła kościelne często wspominają o domach modlitwy w województwie ruskim. Nie oznaczało to zawsze, jak w przypadku synagog kahalnych, odrębnego miejsca kultu. Spotykane w źródłach sformułowania „prywatny dom modlitwy"[261] czy też „żydzi zbierają się u arendarza" świadczą o wykorzystywaniu do modlitw i spotkań mieszkań, słodowni, karczem itd.[262] Domy modlitwy mogły występować obok synagog w dużych skupiskach żydowskich[263], jednak większość znajdowała się we

---

[253] AAPrz. AV159, s. 90-91 (1720 r.); AAPrz. AV160, k. 239 (1727 r.); AAPrz. AV174, k. 5, 6v, 12-12v, 34, 39v (1745 r.); AAPrz. AV181, k. 50v-51, 56 (1754 r.); zob. też: J. Pęckowski, *Dzieje miasta Rzeszowa do końca XVIII w.*, Rzeszów 1913, s. 366, 379-380; *„Żydowski Akropol". Dawna dzielnica Rzeszowa*, oprac. A. Szela, Rzeszów 1994, s. 7-8, 14.

[254] ADS. D155, k. 195v-196 (1742 r.) („synagoga prywatna vulgo Przyszkółki").

[255] AAPrz. AV157, s. 1348-1349 (1722 r.).

[256] AAPrz. AV168, s. 25, 58, 83-84, 138 (1743 r.).

[257] Wizytacja z 1743 r. informuje o murowanej synagodze w przerobionym na bożnicę domu prywatnym oraz o drugiej, która może być traktowana także jako dom modlitwy, w domu należącym do Ustrzyckiego, AAPrz. AV164, k. 36v, 48-48v.

[258] M. Bałaban, *Dzielnica żydowska: jej dzieje i kultura*, Lwów 1909.

[259] *Liczba głów*, passim; *Żydzi ziemi lwowskiej i powiatu żydaczowskiego*, s. 357-378; *Spis Żydów i Karaitów ziemi halickiej*, s. 11-32.

[260] Chodzi o kahały w miejscowościach: Dunajów, Janów, Jezupol, Kamionka Wielka, Knihynicze, Kozowa, Kułaczkowce, Mariampol, Martynów Nowy, Monasterzyska, Nawarja, Pistyń, Siedliszcze, Skałat, Sokołów, Sokołówka, Strzeliska Nowe, Wiszenka Wielka, Założce, Zawałów, Zborów, Żurów. Wątpliwości, mimo ujęcia przez wiele prac, m.in. Z. Budzyńskiego, może budzić istnienie kahału w Dunajowie. Należy dodać, że wszystkie te miejscowości zostały umieszczone na mapie gmin żydowskich autorstwa J. Wijaczki (*Od połowy XVII po schyłek XVIII w.*, s. 132, 134). Listę gmin zamieszczonych w *Atlasie historii Żydów polskich* można uzupełnić o następujące ośrodki: Siedliszcze (k. Chełma), Zamość, Wojsławice, Józefów, Żołynia, Bukowsko, Rudki, Wołoszcza, Świrz, Sokołówka, Kułaczkowce. Na wspomnianej mapie znalazła się gmina w Felsztynie, która zgodnie ze spisem pogłównego z 1765 r. stanowiła jedną jednostkę administracyjną z Laszkami Murowanymi.

[261] Przykładem może być tutaj dom modlitwy w domu prywatnym w Hussakowie (ziemia przemyska), który funkcjonował przed wybudowaniem w II połowie XVIII w. synagogi, AAPrz. AV165, k. 6, 15v-16 (dom modlitwy w domu prywatnym, żydzi uzyskali przywilej na budowę synagogi, 1743 r.); AAPrz. AV178, k. 4v, 12v (1753 r., synagoga w budowie); CPAHU, nr 132.1.526, k. 1 (1760 r.); *Liczba głów*, s. 396 (kahał, 1765 r.).

[262] W Domaradzu nabożeństwa dla okolicznych żydów były odprawiane u arendarza słodowni, AAPrz. AV187, s. 14, 17 (1756 r.). Podobnie w ziemi sanockiej w Grabówce, AAPrz. AV175, k. 165-165v, 180 (1745 r.), we wsi Hoczew, AAPrz. AV172, k. 105, 119v (1745 r.), w Jabłonce, gdzie gromadzili się żydzi z Dydni i okolic, AAPrz. AV175, k. 353 (1745 r.), w Jaćmierzu, AAPrz. AV175, k. 120, 143 (1745 r.), AAPrz. AV187, k. 64-64v (1756 r.) oraz w ziemi przemyskiej we wsi Łąka, AAPrz. AV174, k. 175, 183 (1744 r.), Rakszawa, AAPrz. AV180, k. 38 (1754 r.). W Medyce w ziemi przemyskiej dom modlitwy znajdował się w karczmie, AAPrz. AV178, k. 49v, 56v (1753 r.). W Sądowej Wiszni dom modlitwy znajdował się w budynku należącym do arendarza słodowni, AAPrz. AV178, k. 110v (1754 r.), AAPrz. AV165, k. 124, 143v-144 (1744 r.), zaś w Wyszatycach koło słodowni, AAPrz. AV166, k. 29v, 40-40v (1744 r.).

[263] Wizytacja z 1753 r. wymienia obok synagog dwa domy modlitwy w Drohobyczu, AAPrz. AV176, k. 69, 71-71v, 74v, 84. Wizytacja z 1745 r. poza murowaną synagogą w Rymanowie w ziemi sanockiej wymienia dom modlitwy w domu Józefa Rafałowicza, AAPrz. AV172, k. 62v, 158, 166v-167, 170v, 183. W Samborze obok synagogi „na Blechu" znajdowała się także bliżej nieokreślona liczba domów modlitwy, CPAHU, nr 43.1.56, k. 1-5, nr 856.1.24 (1732 r.). W Tarnogrodzie, poza synagogą, znajdował się dom modlitwy położony w domu wdowy Majorkowej, AAPrz. AV179, k. 112-113, 116, 126 (1754 r.).

wsiach i miała nieformalny charakter. Zmienność i dynamika w ich powstawaniu oraz zanikaniu była z pewnością większa niż w przypadku synagog[264].

Na terenie województwa ruskiego przed I rozbiorem Polski znajdowało się w sumie 157 synagog kahalnych oraz 8 synagog pomocniczych (filialnych). Statystyka ta odbiega zdecydowanie od badań przeprowadzonych przez Z. Budzyńskiego i przedstawionych w ostatniej pracy poświęconej „Kresom południowo-wschodnim w drugiej połowie XVIII wieku"[265]. Autor oparł swoje zestawienia przede wszystkim na wymienionych wyżej źródłach podatkowych, przy czym postawił znak równości między parafią i gminą wyznaniową oraz dekanatem w strukturach chrześcijańskich i kahałem w administracji żydowskiej. Stoi to w sprzeczności z dotychczasowymi, w opinii piszącego słuszniejszymi ujęciami, utożsamiającymi kahał i parafię. F. Bostel we wstępie do publikacji spisu podatkowego dla żydów ziemi lwowskiej i powiatu żydaczowskiego pisał:

> „Żydzi bowiem dzielili się na parafie; w większych miastach i miasteczkach miały swoje siedziby kahały z rabinem na czele, kilka zaś, kilkanaście lub kilkadziesiąt wsi leżących w obrębie kahału, tworzyło jego parafię"[266].

Potraktowanie przez Z. Budzyńskiego każdej wymienionej w spisach z 1765 r. miejscowości jako siedziby „parafii żydowskiej" doprowadziło do sytuacji, w której w ujęciu kartograficznym, na mapach struktur poszczególnych wyznań, występuje więcej sygnatur żydowskich niż greckokatolickich czy rzymskokatolickich.

Przedstawiona wyżej statystyka ukazuje województwo ruskie jako obszar cechujący się bardzo silnym zagęszczeniem jednostek administracji wyznaniowej. Dotyczy to przede wszystkim Kościoła greckokatolickiego jako dominującego na tym terenie oraz diaspory żydowskiej, która posiadała tutaj bardzo rozbudowaną sieć kahalną. Mozaikę województwa ruskiego uzupełniają 2 kienesy karaimskie – w Haliczu oraz Kukizowie (karaimi zostali sprowadzeni z Trok przez Jana III Sobieskiego)[267], oraz monaster prawosławny w Skicie Maniawskim[268].

Województwo ruskie należało do obszarów o bardzo gęstej i dobrze rozbudowanej sieci instytucji religijnych. Biorąc pod uwagę jego obszar (60 507 km²), na jedną świątynię przypadało ok. 15,6 km², co oznacza współczynnik wyższy niż w Małopolsce właściwej. Był to obszar o zdecydowanej dominacji ludności katolickiej obrządku greckiego (jedna cerkiew na 19,5 km²). Zagęszczenie kościołów łacińskich (jeden kościół na 103,8 km²), którego struktury zdecydowanie lepiej rozbudowane były w zachodnich powiatach województwa ruskiego, było o wiele niższe w porównaniu z województwami Małopolski właściwej. Oznaczało to, że na jeden kościół rzymskokatolicki przypadało średnio 5,3 cerkwi greckokatolickiej. Zagęszczenie synagog – jeden obiekt na 366 km² – było podobne do tego, jakie występowało w województwach sandomierskim i lubelskim oraz niższe w porównaniu z województwem krakowskim.

Podsumowując sytuację organizacyjną wyznań i religii województwa ruskiego, nie sposób pominąć wnioski wyprowadzone przez Z. Budzyńskiego w pracy dotyczącej ludności pogranicza polsko-ruskiego oraz w 3. tomie dzieła nt. „Kresów południowo-wschodnich w II połowie XVIII w."

---

[264] Pojedyncze wzmianki o domach modlitwy w województwie ruskim: Brzóza Królewska, AAPrz. AV180, s. 38 (1754 r.), Dołhe Podbuskie, AAPrz. AV176, k. 84 (1753 r.), Handzlówka, AAPrz, AV182, s. 122 (1755 r.), Jawornik, AAPrz. AV173, k. 100, 105 (1745 r.), Krukienice, AAPrz. AV178, k. 33 (1753 r.), Medenice, AAPrz. AV176, k. 38v-39, 44 (1753 r.), Ulucz, AAPrz. AV186, k. 29 (1755 r.).

[265] Budzyński, *Kresy południowo-wschodnie*, passim.

[266] *Żydzi ziemi lwowskiej*, s. 5.

[267] S. Gąsiorowski, *Karaimi w Kukizowie*, w: *Żydzi i judaizm we współczesnych badaniach polskich*, t. 2, red. K. Pilarczyk, S. Gąsiorowski, Kraków 2000, s. 73-81.

[268] Mironowicz, *Kościół prawosławny*, s. 235.

Zasięg terytorialny tych prac nie pokrywa się co prawda idealnie z zasięgiem województwa ruskiego[269], jednak przytaczane przez Autora informacje potwierdzają przyjęte we wstępie założenie, że rozmieszczenie oraz geografia świątyń odzwierciedlają w bardzo dużym przybliżeniu rzeczywistą strukturę etniczną badanego obszaru (zob. mapa 2). Ustalenia dotyczące lokalizacji obiektów sakralnych w miastach i na wsi pozwalają dodatkowo ukazać specyfikę struktury wyznaniowej ludności miejskiej i wiejskiej. Co więcej, rozmieszczenie świątyń może być wskazówką do określenia proporcji demograficznych między miastem i wsią na danym terytorium[270].

Na podstawie położenia obiektów sakralnych w województwie ruskim można wyprowadzić wniosek o niejednolitym zróżnicowaniu etnicznym i wyznaniowym miast i wsi. O głębokim zróżnicowaniu można mówić w przypadku miast, podczas gdy wieś na tym terenie, w skali całego województwa, pozostawała prawie w całości greckokatolicka i ruska[271]. Element polski i żydowski wzbogacał prawie wyłącznie krajobraz miast ruskich. Na 2902 świątynie położone we wsiach jedynie 228 (7,9%) znajdowało się w rękach Kościoła łacińskiego. Wieś kresowa była – jak to określił Z. Budzyński – „w swojej masie zrutenizowana". W nieco mniejszym stopniu w ziemi przemyskiej, sanockiej czy chełmskiej, i w zdecydowanie wyższym – w lwowskiej czy halickiej[272]. Prawdziwy tygiel wyznaniowo-etniczny stanowiły natomiast miasta pograniczne i kresowe. Mniej interesująca w tym przypadku może być skala tego zjawiska w całym województwie[273]. O wiele ciekawej wygląda to w przypadku pojedynczych miast. Na 213 miast położonych w województwie ruskim około 1772 r. jedynie 24 były miastami posiadającymi świątynię lub świątynie jednego wyznania. W zdecydowanej większości miasta posiadały zorganizowane wspólnoty dwóch (61 miast) lub trzech wyznań (122 miasta). Jeżeli chodzi o miasta z obiektami dwóch wyznań, to dominowały tutaj miasta posiadające kościół łaciński i cerkiew greckokatolicką (37 miast). Zdecydowanie rzadziej występowały miasta posiadające kościół łaciński i synagogę (13) oraz kościół greckokatolicki i synagogę (11). Jeżeli chodzi o miasta z obiektami trzech wyznań, to – z wyjątkiem Łyśca i Kukizowa – znajdowały się w nich kościoły łacińskie, cerkwie greckokatolickie oraz synagogi lub bożnice. Najbardziej zróżnicowane pod względem zorganizowanych wspólnot wyznaniowych były takie miasta jak Zamość, Złoczów, Kuty, Halicz, Horodenka, Tyśmienica, Brzeżany, Stanisławów, Obertyn, Śniatyn i oczywiście Lwów.

---

[269] Zasięg terytorialny prac Z. Budzyńskiego obejmuje ziemie I zaboru austriackiego, a więc poza obszarem analizy znalazła się północna część ziemi chełmskiej województwa ruskiego. Została natomiast uwzględniona południowa część województwa bełskiego oraz leżące po prawej stronie Wisły części województwa krakowskiego i sandomierskiego, Budzyński, *Kresy południowo-wschodnie*, t. 1-2, passim.

[270] Wg Z. Budzyńskiego ok. 15% ludności „pogranicza" i 25% ludności „kresów" mieszkało w miastach i miasteczkach (Budzyński, *Ludność pogranicza polsko-ruskiego*, t. 1, s. 323; tenże, *Kresy południowo-wschodnie*, t. 3, s. 142). Podobnie proporcje oddaje zestawienie świątyń dla województwa ruskiego – 965 świątyń w miastach oraz 2902 na wsi.

[271] W opinii J. Motylewicza „najsilniejsze przemieszanie etniczne występowało w szerokim pasie biegnącym od górnego biegu rzeki Dniestr, przez rejon w dorzeczu górnego i środkowego Sanu". Jego zestawienia dla miast ziemi przemyskiej i sanockiej pokazują, że do XVII w. przeważała w nich ludność polska wyznania rzymskiego (ok. 55-60%) nad ludnością ruską wyznania greckiego (ok. 30%). Stopniowy napływ żydów do osad przedmiejskich i miejskich, szczególnie intensywny od przełomu XV i XVI w., spowodował, że w II połowie XVIII w. ludność wyznania mojżeszowego w miastach województwa ruskiego zaczęła przewyższać liczebnie katolików obrządku greckiego. Należy podkreślić, że statystyka prezentowana przez J. Motylewicza dotyczyła jedynie miast, J. Motylewicz, *Społeczności etniczne w miastach województwa ruskiego w XVI-XVIII wieku*, „Studia Przemyskie", 2 (2004), s. 14-15. Także zdaniem J. Półćwiartka „pas pogranicza" charakteryzował się większą mozaiką w miastach (Polacy, Niemcy, Rusini, Żydzi, Ormianie) niż na wsi, która była praktycznie polsko-ruska, z dominacją jednej bądź drugiej nacji w zależności od terenu, J. Półćwiartek, *Nacje i religie na pograniczu etnicznym polsko-ukraińskim czasów nowożytnych. Próba bilansu*, w: *Sąsiedztwo: osadnictwo na pograniczu etnicznym polsko-ukraińskim*, red. J. Półćwiartek, Rzeszów 1997, s. 34.

[272] Budzyński, *Kresy południowo-wschodnie*, t. 3, s. 143.

[273] Na 965 świątyń położonych w miastach 434 obiekty (45%) były w posiadaniu katolików ob. greckiego, 355 (36,8%) – katolików ob. łacińskiego, 161 (16,7%) – żydów, 13 (1,3%) – katolików ob. ormiańskiego oraz 2 (0,2%) – karaimów.

Porównując rozmieszczenie świątyń oraz dane demograficzne dla województwa ruskiego, rysuje się kilka istotnych różnic regionalnych. Interesująca w tym względzie jest mapa „Miejsce Kresów w strukturze terytorialnej pogranicza polsko-ruskiego"[274]. Ze względu na znaczną rozległość województwa ruskiego występują różnice między północną i południową oraz zachodnią i wschodnią jego częścią. Największy odsetek ludności łacińskiej występował w północnej i środkowej części województwa (ziemie: chełmska, lwowska, przemyska, sanocka), zdecydowanie mniejszy w ziemi halickiej[275]. Bardziej na południowy wschód można dostrzec wyraźnie zmniejszający się udział ludności rzymskokatolickiej i rosnący greckokatolickiej oraz wyznania mojżeszowego.

W tym miejscu warto zatrzymać się jeszcze nad charakterem prawa patronatu kościołów chrześcijańskich województwa ruskiego, związanego silnie z regionalną strukturą własnościową. Informacje o charakterze patronatu 3400 świątyń województwa wskazują na zdecydowaną dominację szlachty (2390 – 70,3%). Patronaty królewski (749 świątyń, 22%) oraz duchowny (232, 6,8%) stanowiły mniejszość. W oparciu o ustalenia odnośnie do patronatu, a co za tym idzie – struktury własnościowej, można postawić pytanie o relacje, ewentualnie wpływ właścicieli na zróżnicowanie etniczne i wyznaniowe miast. Mimo że prawo patronatu świątyni nie zawsze zbiegało się z charakterem własności, w zdecydowanej większości przypadków należało ono do właściciela miasta lub wsi (patronat rzeczowy)[276]. W literaturze panuje przekonanie, że polityka magnaterii oraz bogatej szlachty kresowej bardziej sprzyjała powstawaniu wielowyznaniowych miast prywatnych niż było to w przypadku miast królewskich, gdzie większą rolę odgrywała rada miejska. Rola właściciela była dwojaka: regulował on przy pomocy decyzji prawnych i faktycznych działań stosunki w mieście oraz wpływał na obraz miasta poprzez sprowadzanie nowych grup ludności, czasami odmiennych wyznaniowo i etnicznie (Zamość, Żółkiew)[277].

Prace dotyczące dziejów czy też podziałów administracyjnych Rusi Koronnej bardzo często wskazywały na podobieństwa, o ile nie identyczność sytuacji społeczno-wyznaniowej województwa ruskiego i b e ł s k i e g o. Takie podejście wynikało przede wszystkim ze specyficznego położenia geograficznego województwa bełskiego, niejako wciętego w województwo ruskie w części północno-wschodniej i oddzielającego od niego ziemię chełmską. Studium genezy oraz rozwóju tego województwa do lat 30. XVII w. zawiera rozprawa A. Janeczka, który skorygował dość istotnie granice województwa wytyczone przez A. Jabłonowskiego, zwłaszcza tę najbardziej skomplikowaną, „poszarpaną" jej część wokół tzw. włości kryłowskiej, hrubieszowskiej oraz enklawy wokół miasteczka Dub[278].

Większych wątpliwości nie budzi podział województwa bełskiego na powiaty. Po ostatecznym wcieleniu w 1462 r. do Korony liczba powiatów dawnej ziemi bełskiej uległa, podobnie jak w przypadku województwa ruskiego, znacznej redukcji. Powiaty niewielkie (dawne wołości) zlały się ze sobą – powiat łopatyński wszedł w skład buskiego, powiat sokalski w skład bełskiego[279]. Teodor Waga, autor podręcznika do geografii i historii wydanego w 1767 r., a za nim Z. Gloger wymieniają 5 powiatów tego województwa (bełski, grabowiecki, horodelski, lubaczowski i buski)[280].

---

[274] Budzyński, *Kresy południowo-wschodnie*, t. 3, s. 14.

[275] Tamże, t. 2, mapa 77, 87; t. 3, s. 142: „jedynie kryłos halicki obejmujący środkowe i wschodnie Podkarpacie miał dwukrotnie mniejszy od przeciętnej odsetek wiernych obrządku łacińskiego, a także proporcjonalnie największy w stosunku do całego terytorium udział wiernych obrządku greckiego, który przekraczał 82%".

[276] Szady, *Prawo patronatu*, s. 31.

[277] S. Gąsiorowski, *Chrześcijanie i Żydzi w Żółkwi w XVII i XVIII wieku*, Kraków 2001, s. 226.

[278] Janeczek, *Osadnictwo pogranicza*, s. 22-34; *Urzędnicy województwa bełskiego i ziemi chełmskiej XIV-XVIII wieku. Spisy*, oprac. H. Gmiterek, R. Szczygieł, Kórnik 1992, s. 7.

[279] Janeczek, *Osadnictwo pogranicza*, s. 33-34.

[280] Waga, *Wyciąg z geografii polskiej*, s. 37; Gloger, *Geografia historyczna*, s. 226. Powiat lubaczowski po włączeniu do powiatu bełskiego w XVI w. (Gil, *Prawosławna eparchia*, s. 177; Janeczek, *Osadnictwo pogranicza*, s. 34) został odnowiony w XVIII w., *Urzędnicy województwa bełskiego*, s. 12.

Kościół greckokatolicki będący dziedzicem instytucji oraz struktur Kościoła prawosławnego posiadał w województwie bełskim 413 świątyń (402 parafialne i tylko 11 filialnych). Było wśród nich 10 świątyń zakonnych, w tym 4 parafie prowadzone przez bazylianów. Większość cerkwi (329) położona była w greckokatolickiej diecezji chełmsko-bełskiej, która dzieliła się na część chełmską, wchodzącą w skład województwa ruskiego, oraz bełską, należącą do województwa bełskiego. O częściach województwa bełskiego należących do unickiej diecezji przemyskiej i lwowskiej była mowa wyżej.

Diecezja chełmsko-bełska, zarówno prawosławna, jak i unicka, posiada opracowania monograficzne autorstwa A. Gila ukazujące jej dzieje polityczno-społeczne oraz rozwój organizacyjny[281]. Mocno ugruntowana w historiografii jest teza o pierwotnej chrystianizacji tych terenów przez Cerkiew prawosławną (tradycja bizantyjsko-bułgarska), jak również opinia, że obecność Kościoła łacińskiego na tych ziemiach wiązała się z ekspansją polityczną i osadniczą zapoczątkowaną w XIV w.[282] W końcu XVI i na początku XVII w., na skutek przyjęcia przez część duchowieństwa prawosławnego unii brzeskiej, doszło do utworzenia podwójnej struktury organizacyjnej w diecezji chełmsko-bełskiej – greckokatolickiej i prawosławnej. Najlepszym wyrazem tego podziału była decyzja z 1636 r. o przyznaniu cerkwi Wniebowzięcia NMP prawosławnym, zaś pozostałych trzech – katedralnej, św. Mikołaja i św. Praksedy - grekokatolikom[283]. Ostateczna likwidacja podwójnej hierarchii nastąpiła po powstaniach kozackich wraz z objęciem rządów w diecezji przez biskupa Jakuba Suszę[284].

Interesującym źródłem do poznania organizacji Kościoła greckokatolickiego w diecezji chełmsko-bełskiej w II połowie XVIII w. jest, obok szeroko wykorzystywanych wizytacji i spisów kościołów i beneficjów, mało znana rękopiśmienna mapa południowej części diecezji sporządzona w 1782 r. na polecenie biskupa chełmsko-bełskiego Maksymiliana Ryłły. Przyczyn jej powstania należy szukać w reorganizacji struktur kościelnych wywołanej przez I rozbiór Polski – mapa ukazuje południową część diecezji przejętą w 1772 r. przez Austrię. Obok granic administracji państwowej i kościelnej ukazuje ona niemal wszystkie znajdujące się na tym obszarze cerkwie greckokatolickie wraz z miejscowościami do nich przynależącymi[285].

Ponieważ była to najdalej wysunięta na zachód w tym regionie diecezja greckokatolicka, obejmowała swoim zasięgiem nieliczne cerkwie leżące poza granicami województwa ruskiego i bełskiego, a konkretnie w województwie lubelskim (dekanaty Lublin oraz Szczebrzeszyn). Wynikiem krzyżowania się sieci parafialnej wyznania prawosławnego i greckokatolickiego w XVII w., a następnie regulacji po przejściu na unię ostatnich diecezji prawosławnych na początku XVIII w. (przemyskiej, łuckiej i lwowskiej) było pozostawienie w ramach diecezji chełmsko-bełskiej dekanatu kaszogrodzkiego leżącego w województwie wołyńskim[286].

Granice kościelne (oficjalaty i namiestnictwa) i państwowe (powiaty i województwa) całkowicie się w tej strefie rozmijały i bardzo trudno odnaleźć punkty zbieżne wskazujące na wzajemne zależności. Granica województwa dzieliła bowiem greckokatolickie dekanaty Chełm, Horodło, Hrubieszów, Tyszowce i Zamość. Przyczyn takiego stanu rzeczy należy szukać w złożonej, „dwupiętrowej"

---

[281] Gil, *Prawosławna eparchia chełmska*, passim; tenże, *Chełmska diecezja unicka*, passim.

[282] Tenże, *Prawosławna eparchia chełmska*, s. 53; Janeczek, *Osadnictwo pogranicza*, s. 35.

[283] *Акты издаваемые Виленскою комиссиею для разбора древних актов*, т. 23: *Акты Холмского гродского суда*, Вильна 1896, s. 122; B. Szady, *Wspólnoty wyznaniowe w Chełmie do końca XVIII wieku*, w: *Chełm nieznany. Ludzie – Miejsca – Wydarzenia*, red. M. Karwatowska, Chełm 2009, s. 294.

[284] Gil, *Chełmska diecezja unicka*, s. 77-88.

[285] B. Szady, *Mapa unickiej diecezji chełmskiej z 1782 r. jako przykład kartografii wyznaniowej*, w: *Dawna mapa źródłem wiedzy o świecie*, red. S. Alexandrowicz, R. Skrycki, Szczecin 2008, s. 299.

[286] Bieńkowski, *Organizacja Kościoła wschodniego*, s. 861; Gil, *Chełmska diecezja unicka*, s. 148-149; P. Sygowski, *Dekanat kaszogrodzki unickiej diecezji chełmskiej*, w: *Zamojszczyzna i Wołyń w minionym tysiącleciu. Historia, kultura, sztuka*, red. J. Feduszka, Zamość 2000, s. 120.

Ilustracja 1: Tytuł oraz fragment mapy unickiej diecezji chełmskiej z 1782 r. (ze zbiorów Biblioteki Uniwersyteckiej KUL)

strukturze, która wpłynęła na ukształtowanie terytorium i podziałów wewnętrznych Bełszczyzny[287]. Drugim elementem jest późne i dość niejasne powstanie systemu oficjalatów i protopopii[288]. Podział na dwa oficjalaty – chełmski i bełski – można odnotować już w I połowie wieku XVII, jednak ich granice nie odpowiadały podziałowi między ziemią chełmską i województwem bełskim, znaczna część kościołów (87) z oficjalatu chełmskiego należała bowiem do województwa bełskiego.

Obok niestabilnej liczby oraz złożonych granic dekanatów na podkreślenie zasługuje fakt fluktuacji granic zewnętrznych diecezji, zwłaszcza na odcinku z diecezją włodzimierską. Stan taki utrzymywał się do lat 30. XVIII w., kiedy to „diecezja chełmska osiągnęła pewną stabilizację organizacji przestrzennej"[289]. W momencie I rozbioru Polski diecezja chełmsko-bełska zajmująca 20 924 km²

[287] Janeczek, *Osadnictwo pogranicza*, s. 34.
[288] Gil, *Prawosławna eparchia chełmska*, s. 160.
[289] Tamże, s. 149.

składała się z 543 kościołów parafialnych oraz 18 filialnych znajdujących się w 22 protopopiach-dekanatach (po 11 w oficjalatach Chełm i Bełz). Liczba ta winna być traktowana dość ostrożnie, gdyż – jak wykazują badania szczegółowe – należy z dystansem podchodzić do informacji o cerkwiach dotyczących diecezji chełmskiej zawartych w tzw. ankiecie Garampiego z 1772 r. Wykaz ten nosi tytuł: „Ecclesiarum parochialium et filialium in dioecesibus Chełmensi et Bełzensi sitarum ex libris visitationum desumptus..."[290]. Można więc przypuszczać, że oddaje nie tyle stan diecezji w 1772 r., co zawiera informacje o kościołach greckokatolickich zebrane z ksiąg wizytacyjnych pochodzących z XVII i XVIII w.[291]

Wobec zmieniających się granic zewnętrznych, dynamiki wewnętrznych podziałów terytorialnych oraz czasowo funkcjonującej podwójnej (prawosławnej i unickiej) sieci parafii dość trudno oszacować przyrost lub spadek liczby kościołów na terenie diecezji chełmskiej w okresie nowożytnym. L. Bieńkowski, analizując tempo wzrostu liczby parafii w diecezji chełmsko-bełskiej, wskazuje na ponad 60-procentowy ich przyrost w okresie od zawarcia unii brzeskiej do 1772 r. Oznacza to słabszy rozwój greckokatolickiej sieci parafialnej w diecezji chełmsko-bełskiej w porównaniu z wcześniej opisanymi diecezjami: przemyską i lwowską. Różnicę tę można tłumaczyć położeniem geograficznym ziemi chełmskiej i województwa bełskiego, jako terenów wysuniętych bardziej na zachód, a tym samym ulegających silniejszym wpływom Kościoła łacińskiego[292]. L. Bieńkowski podkreślił także, że rozwój unickiej sieci parafialnej był szczególnie dynamiczny w XVI i XVII w., a zdecydowanie słabszy po synodzie zamojskim, kiedy biskupi greckokatoliccy próbowali postawić wyższe wymagania finansowe wobec nowych fundacji[293]. Jeszcze bardziej sceptyczny wobec rozwoju sieci kościołów unickich w okresie nowożytnym w diecezji chełmskiej jest A. Janeczek. Ustalił on, że w I połowie XVII w. liczba cerkwi w województwie bełskim wynosząca ok. 300-340 „zbliża się rzędem wielkości do liczby cerkwi znanej dobrze z XVIII w. i pozwala wysunąć przypuszczenie o stabilizacji ilości placówek terytorialnych prawosławia (przy możliwych przekształceniach struktury np. w wyniku translacji parafii), co najmniej od schyłku XVI do schyłku XVIII w., wyjąwszy tereny objęte intensyfikacją zaludnienia"[294].

Obecność Kościoła łacińskiego w województwie bełskim wiąże się z jego losami politycznymi, zaś budowa rzeczywistych struktur terytorialnych rozpoczęła się tak naprawdę dopiero pół wieku po formalnym utworzeniu w 1375 r. łacińskiej diecezji chełmskiej. Na terenie województwa bełskiego znajdowało się w II połowie XVIII wieku 69 świątyń łacińskich (46 parafialnych oraz 23 filialne). Wśród kościołów parafialnych było 3 świątynie zakonne i jedna obsługiwana przez zakony, natomiast wśród filii było 12 kościołów zakonnych oraz jeden szpitalny – w Bełzie. Niemal wszystkie (57 na 69, tj. 82,6%) łacińskie kościoły województwa bełskiego należały w 1772 r. do tej diecezji. Jej granice potwierdzają kształtowanie się terytorium diecezji w II połowie XIV w. (ostatni okres istnienia księstwa chełmsko-bełskiego). Podstawą ich wytyczenia były z jednej strony polityczne struktury terytorialne, z drugiej zaś granice istniejącej już diecezji prawosławnej. Należy pamiętać, że granica między ziemią chełmską i województwem bełskim kształtowała się mniej więcej w tym

[290] Było to jedno z podstawowych źródeł wykorzystywanych przez L. Bieńkowskiego i W. Kołbuka dla ukazania struktur Kościoła greckokatolickiego na terenie diecezji chełmskiej, Bieńkowski, *Organizacja Kościoła wschodniego*, s. 1039; Kołbuk, *Kościoły wschodnie*, s. 20.

[291] Wątpliwości budzi na przykład istnienie niektórych cerkwi w samym Chełmie, Szady, *Wspólnoty wyznaniowe w Chełmie*, s. 295.

[292] Tezę tę potwierdzają badania W. Bondyry, *Greckokatolickie fundacje szlacheckie na Rusi Czerwonej w czasach saskich*, „Res Historica", 17 (2004), s. 65-66.

[293] Bieńkowski, *Organizacja Kościołów wschodnich*, s. 927-928.

[294] Janeczek, *Osadnictwo pogranicza*, s. 60.

samym okresie co granice łacińskiej diecezji chełmskiej, w II połowie XIV i na początku XV w.[295] Powiat lubaczowski i włość buska zostały przyłączone do województwa bełskiego w okresie późniejszym, zaś kościoły pozostały w dawnych strukturach, tj. odpowiednio w diecezji przemyskiej i archidiecezji lwowskiej[296].

Łacińska diecezja chełmska jako jedna z nielicznych nie posiada nowoczesnego studium z historii rozwoju terytorialnego i organizacyjnego. Cenne i niemal kompletne informacje na temat organizacji i rozwoju diecezji chełmskiej zgromadził A. Wadowski w niepublikowanym rękopisie „Materiały do dziejów diecezji chełmskiej"[297]. Dzięki opracowaniom L. Bieńkowskiego, A. Janeczka i W. Czarneckiego dość dobrze są znane zmiany w organizacji diecezji do połowy wieku XVII[298]. Granice diecezji w okresie nowożytnym nie uległy większym zmianom, poza włączeniem do archidiecezji lwowskiej parafii Łopatyń (Łopacin). Nastąpiło to na skutek inkorporacji tej parafii do kolegium mansjonarzy w Busku (archidiecezja lwowska) w 1576 r.[299] Do diecezji chełmskiej zostały także włączone niektóre parafie utworzone w XVII lub XVIII w. należące do sąsiednich województw: Kamień Koszyrski i Biłgoraj[300]. Wynikało to z faktu wcześniejszej czasowej przynależności zarówno okolic Biłgoraja, jak również terenów wokół Kamienia Koszyrskiego do ziemi chełmskiej[301].

Rozwój organizacyjny łacińskiej diecezji chełmskiej można podzielić na 3 okresy. Najintensywniejszy przyrost liczby kościołów jest związany z działalnością biskupa Jana Biskupca (1417-1452). Powstało wtedy ponad 20 kościołów parafialnych, co oznaczało podwojenie istniejącej liczby parafii[302]. W II połowie XV i w wieku XVI ruch fundacyjny zdecydowanie osłabł, zaś odnowienie struktur diecezjalnych w wieku XVII wiązało się w dużej mierze z odzyskiwaniem kościołów z rąk protestanckich. Geografia rozwoju sieci parafialnej wykazywała ścisłe korelacje „ze stopniem zagospodarowania terenu, intensywnością osadnictwa, a przede wszystkim ze zróżnicowaniem postaci stosunków własności ziemskiej"[303].

W II połowie XVIII w. w skład łacińskiej diecezji chełmskiej wchodziły w sumie 84 kościoły parafialne oraz 43 filialne, włączając do drugiej grupy 23 kościoły zakonne. Jest to o tyle istotna

---

[295] Zalążków późniejszego województwa bełskiego A. Janeczek upatruje w księstwie bełskim Jerzego Narymutowicza oraz w kształcie lenna bełskiego dla Ziemowita IV, księcia mazowieckiego, z 1388 r., tamże, s. 31.

[296] Janeczek, *Osadnictwo pogranicza*, s. 37-38, mapa 6: *Rozwój sieci terytorialnej Kościoła łacińskiego w województwie bełskim do 1630 r.*

[297] J.A. Wadowski, *Dzieje dawnej diecezji chełmskiej i jej kościołów*, BPANKr. rkps 2372.

[298] L. Bieńkowski, *Działalność organizacyjna biskupa Jana Biskupca w diecezji chełmskiej (1417-1452)*, „Roczniki Humanistyczne", 7 (1958), z. 2, s. 187-256; Janeczek, *Osadnictwo pogranicza*, s. 35-56; W. Czarnecki, *Rozwój sieci parafialnej Kościoła łacińskiego w ziemi chełmskiej do początku XVII wieku*, „Roczniki Humanistyczne", 48 (2000), z. 2, s. 29-89.

[299] AAL. Rep60 A150, k. 89. Wykaz parafii diecezji chełmskiej z 1694 r. nie wymienia Łopatynia (Łopacina), Wadowski, *Dzieje dawnej diecezji chełmskiej*, s. 14-15.

[300] Kościół parafialny w Kamieniu Koszyrskim należącym do województwa wołyńskiego po raz pierwszy wymieniają statuty z 1624 r., określając go jako nowy i przyporządkowując jednocześnie do dekanatu Luboml, *Synody diecezji chełmskiej obrządku łacińskiego z XVI-XVIII w.*, s. 175. Była to fundacja księcia Adama Aleksandra Sanguszki, wojewody wołyńskiego i dziedzica w Kamieniu, oraz jego żony Katarzyny Uchańskiej z 4 marca 1640 r., AAL. Rep60 A111, k. 511v-526v. Do diecezji chełmskiej (dekanat Turobin) została zaliczona także parafia w Biłgoraju, której początki są dość niejasne. Zgodnie z opinią J. Markiewicza po przejściu Rejów na katolicyzm została tutaj w II połowie XVII w. erygowana parafia katolicka, która funkcjonowała początkowo przy istniejącej wcześniej kaplicy (J. Markiewicz, R. Szczygieł, W. Śladkowski, *Dzieje Biłgoraja*, Lublin 1985, s. 65). Informacje o nowym kościele w Biłgoraju przynoszą już statuty synodalne z 1624 r. (*Synody diecezji chełmskiej obrządku łacińskiego z XVI-XVIII w.*, s. 175) oraz wykaz kościołów z 1640 r. (AAL. Rep60 A109, k. 70).

[301] A. Gil, *Łączność terytorialna Wołynia i Lubelszczyzny na przykładzie rozwoju przestrzennego chełmskiej eparchii prawosławnej od XIII do XVI wieku*, w: *Zamojszczyzna i Wołyń w minionym tysiącleciu. Historia, kultura i sztuka*, red. J. Feduszka i in., Zamość 2000, s. 70; zob. też rozdział I.1.

[302] Bieńkowski, *Działalność organizacyjna*, s. 222.

[303] Janeczek, *Osadnictwo pogranicza*, s. 48.

informacja, że w większych miejscowościach – jak Chełm, Krasnystaw czy Zamość – więcej było kościołów zakonnych niż prowadzonych przez duchowieństwo świeckie. Diecezja chełmska nie była podzielona na archidiakonaty, zaś podział dekanalny otrzymała stosunkowo późno, bo dopiero na synodzie zwołanym przez biskupa Jerzego Zamoyskiego w 1604 r. Ustalona wówczas na 10 liczba dekanatów nie uległa zmianie do 1772 r. Przynależność poszczególnych parafii do dekanatów nie uwzględniała świeckich podziałów terytorialnych. Można przypuszczać, że synod wyznaczył granice dekanatów, wybierając najważniejsze ośrodki parafialne, zlokalizowane przeważnie w grodach królewskich[304], przyporządkowując im okoliczne kościoły. W ten sposób granica między województwem ruskim i bełskim przecinała dekanaty Hrubieszów i Zamość. Dekanat Luboml natomiast był podzielony między 3 województwa: bełskie (par. Dubienka, Korytnica), ruskie (par. Luboml, Maciejów, Opalin, Ostrówki, Przewały i Ratno) oraz wołyńskie (par. Kamień Koszyrski).

Śladów związku ziemi chełmskiej oraz województwa bełskiego wynikającego z dawnych podziałów dzielnicowych można szukać także w organizacji kahalnej. Zgodnie z opinią A. Leszczyńskiego gminy żydowskie województwa bełskiego należały do okręgu bełsko-chełmsko-ruskiego, z wyjątkiem Łaszczowa włączonego w 1669 r. do okręgu Ordynacji Zamojskiej[305]. Nieco inaczej sprawę widzi cytowany już wcześniej I. Halperin, który niektóre kahały położone w południowej części województwa bełskiego włączał do ziemstwa Rusi (Magierów, Busk, Chołojów)[306]. W oparciu o rejestr pogłównego żydowskiego z 1765 r., uzupełniony przez wizytacje łacińskiej diecezji chełmskiej, można potwierdzić istnienie 34 gmin żydowskich w województwie bełskim w II połowie XVIII w.[307] Do największych, biorąc pod uwagę liczbę ludności – powyżej 1 tys. osób w gminie, należały miasta Sokal oraz Rawa Ruska[308]. Nie były to jednak gminy najstarsze. Do Sokala żydzi przybyli ze stolicy województwa, jednego z pierwszych miast osadnictwa żydowskiego w Polsce[309], zaś w Rawie Ruskiej pojawili się w momencie lokacji tego miasta na początku XVII w.[310]

W opinii M. Horna województwo bełskie w połowie XVII w. wyróżniało się największą liczbą miast zamieszkanych przez ludność żydowską w całej Rzeczypospolitej (90%). Początkowo osiedlali się oni w miastach królewskich, gdzie napotykali korzystniejsze warunki rozwoju, zaś w wieku XVI oraz XVII „zwiększył się znacznie odsetek miast prywatnych, w których osiedlała się ludność żydowska"[311]. Mniejszość żydowska stanowiła bardzo istotny składnik większości prywatnych miast lokowanych w województwie bełskim w okresie nowożytnym. Synagoga – obok ratusza, cerkwi i łacińskiego kościoła parafialnego – była ważnym elementem ich pierwotnego planu architektonicznego. Jako przykład można tutaj wymienić działalność rodu Sieniawskich, którzy lokowali Oleszyce w 1578 r., czy też Zamoyskich, którzy sprowadzili żydów sefardyjskich do nowo założonego Zamościa[312].

---

[304] Jedynie Turobin i Zamość leżały w dobrach prywatnych.

[305] Leszczyński, *Sejm Żydów Korony*, s. 73.

[306] *Acta Congressus Generalis*, mapa.

[307] J. Wijaczka umieścił na swojej mapie gmin żydowskich około 1765 r. także Lubomierz, Potylicz, zaś pominął Uhnów (Wijaczka, *Od połowy XVII po schyłek XVIII w.*, s. 132, 134).

[308] *Liczba głów*, s. 401-402.

[309] EJL. III, s. 1211; Horn, *Żydzi na Rusi Czerwonej*, s. 15.

[310] Według encyklopedii gmin żydowskich w Polsce kahał w Rawie Ruskiej podlegał do końca XVIII w. ośrodkowi w niezidentyfikowanym mieście „Julke", EJCP. II, s. 498-503.

[311] Horn, *Żydzi na Rusi Czerwonej*, s. 25, 27.

[312] Janeczek, *Osadnictwo pogranicza*, s. 263-264. Na temat socjotopografii wyznaniowej miast czerwonoruskich zob. S. Krawcow, *Topografia wspólnot wyznaniowych w miastach Rusi Czerwonej*, „Kwartalnik Historii Kultury Materialnej", 43 (1995), nr 1, s. 77-79.

Tabela 10: Liczba świątyń w województwie bełskim ok. 1772 r.

Religie i kościoły	Diecezja /Eparchia	Archidiakonat/ Oficjalat	Dekanat/ Protopopia/ Namiestnictwo	Świątynie główne	Świątynie pomocnicze
Kościół katolicki ob. greckiego	Chełm	Bełz	Bełz	28	–
			Busk	21	1
			Potylicz	30	1
			Sokal	21	–
			Stojanów	25	1
			Strzemilcze	9	–
			Szczurowice	12	2
			Tartaków	9	–
			Tomaszów	24	–
			Uhnów	30	1
			Waręż	27	–
				236	6
		Chełm	Chełm	6	–
			Horodło	17	2
			Hrubieszów	12	–
			Tyszowce	37	–
			Zamość	12	1
				84	3
				320	9
	Lwów	Lwów	Biały Kamień	11	–
			Gołogóry	1	–
			Kamionka Strumiłowa	2	–
			Żółkiew	8	–
				22	–
	Łuck	–	–	1	–
	Przemyśl	–	Jaworów	4	–
			Lubaczów	41	2
			Oleszyce	14	–
				59	2
				402	11
Kościół katolicki ob. łacińskiego	Chełm	–	Bełz	7	3
			Grabowiec	8	–
			Hrubieszów	3	1
			Luboml	2	–
			Potylicz	9	7
			Sokal	7	7
			Zamość	2	1
				38	19
	Lwów	Żółkiew	Busk	1	3
			Janów	1	–
				2	3
	Łuck	Łuck	Krzemieniec	1	–
	Przemyśl	Jarosław	Tarnogród	4	1
		Przemyśl	Mościska	1	–
				5	1
				46	23
Religia mojżeszowa				34	–
Suma końcowa				482	34

Województwo bełskie, podobnie jak ruskie, należało do obszarów o zdecydowanej dominacji ludności wyznania greckokatolickiego. Biorąc pod uwagę wielkość województwa bełskiego (9068 km²), na jedną świątynię przypadało 17,6 km², czyli nieco więcej niż w województwie ruskim i jednocześnie zdecydowanie mniej niż w Małopolsce właściwej. Na jeden kościół greckokatolicki przypadało w województwie bełskim 22 km², zaś na kościół rzymskokatolicki 131,4 km². Województwo bełskie można określić jako teren o silniejszej dominacji Kościoła katolickiego obrządku greckiego (6 cerkwi na jeden kościół łaciński) w porównaniu z województwem ruskim (5,3 cerkwi na jeden kościół łaciński). Powyższa statystyka potwierdza pośrednio tezę A. Janeczka, że „organizacyjna ekspansja katolicyzmu nie oznaczała cofania się chrystianizmu wschodniego" w województwie bełskim w okresie nowożytnym. Statystyka demograficzna przeprowadzona w pracy Z. Budzyńskiego potwierdza z kolei zarysowane wyżej proporcje między Kościołem katolickim obrządku greckiego i łacińskiego[313]. Pewne zaskoczenie wzbudza fakt tak znacznej przewagi administracji „ruskiej" nad „łacińską" wobec opisanego wyżej słabego rozwoju Cerkwi greckokatolickiej w okresie nowożytnym. Może to prowadzić do wniosku, że struktury obu obrządków katolickich na tych ziemiach ustalone w XVI w. przetrwały z niewielkimi zmianami przez dwa stulecia.

Skoncentrowana w miastach ludność żydowska stanowiła w 1630 r. ok. 5% całej ludności tego obszaru[314], zaś w II połowie wieku XVIII około 7,5-10%[315]. Przed pierwszym rozbiorem Rzeczypospolitej jedna synagoga przypadała w województwie bełskim na 266,7 km². Nieco większe zagęszczenie synagog w tej części Rusi Czerwonej potwierdza tezę M. Horna, że „Żydzi osiedlali się chętniej na ziemiach, przez które przechodziły najważniejsze szlaki handlowe, zwłaszcza wodne i gdzie istniały rozwinięte ośrodki rzemieślniczo-handlowe, a więc w ziemi chełmskiej i bełskiej, w których zamieszkane przez Żydów miasta stanowiły od 2/3 do 3/4 ogółu miast"[316].

Podaną wyżej statystykę dotyczącą udziału procentowego poszczególnych wyznań w skali całego województwa należy uzupełnić informacją o sytuacji w wymiarze lokalnym. Podobnie jak na terenie całego pogranicza polsko-ruskiego rysuje się tutaj wyraźna różnica między miastem i wsią. Na 42 miasta województwa bełskiego jedynie 3 (7,1%) posiadały świątynie jednego wyznania[317]. Aż 27 (64,3%) miast – to ośrodki posiadające świątynie trzech wyznań (greckokatolickie, rzymskoka-

---

[313] Na terenie 11 namiestnictw bełskiej części eparchii chełmskiej w ostatniej ćwierci XVIII w. mieszkało w sumie 137 469 osób, w tym 15% ludności obrządku łacińskiego, 76,6% ludności obrządku greckiego oraz 7,7% ludności wyznania mojżeszowego, zaś inne grupy stanowiły 0,7%, Budzyński, *Kresy południowo-wschodnie*, s. 469.

[314] Horn, *Żydzi na Rusi Czerwonej*, s. 74.

[315] Z. Budzyński dokonał obliczeń demograficznych dla ludności większej części województwa bełskiego położonej w południowej części greckokatolickiej diecezji chełmskiej w II połowie XVIII w. W statystyce przeprowadzonej wg namiestnictw Kościoła greckokatolickiego odsetek ludności żydowskiej wyniósł 7,7%. Nieco większy odsetek (ok. 10%) wykazuje statystyka przeprowadzona w oparciu o okręgi kahalne – kahały Bełz (ogółem: 11 689, żydzi: 646, 5,5%), Busk (ogółem: 4884, żydzi: 581, 11,9%), Chołojów (ogółem: 2895, żydzi: 284, 9,8%), Krystynopol (ogółem: 8825, żydzi: 1044, 11,8%), Lipsko (ogółem: 447, żydzi: 219, 49%), Lubycza (ogółem: 905, żydzi: 330, 36,5%), Magierów (ogółem: 1597, żydzi: 462, 28,9%), Mosty Wielkie (ogółem: 1972, żydzi: 251, 12,7%), Narol (ogółem: 497, żydzi: 287, 57,8%), Potylicz (ogółem: 18 324, żydzi: 445, 2,4%), Radziechów (ogółem: 4043, żydzi: 345, 8,5%), Rawa Ruska (ogółem: 2855, żydzi: 1241, 43,5%), Sokal (ogółem: 8736, żydzi: 1283, 14,7%), Stojanów (ogółem: 4918, żydzi: 209, 4,3%), Strzemilcze (ogółem: 2306, żydzi: 80, 3,5%), Szczurowice (ogółem: 3200, żydzi: 290, 9,1%), Tartaków (ogółem: 5750, żydzi: 484, 8,4%), Tomaszów (ogółem: 1609, żydzi: 36, 2,2%), Uhnów (ogółem: 12 500, żydzi: 985, 7,9%), Waręż (ogółem: 8449, żydzi: 580, 6,9%), Witków Nowy (ogółem: 857, żydzi: 440, 51,3%), Budzyński, *Kresy południowo-wschodnie*, t. 3, s. 469, 498-501.

[316] Horn, *Żydzi na Rusi Czerwonej*, s. 23.

[317] W Łaszczówce znajdowała się parafia pw. św. Piotra i Pawła prowadzona przez trynitarzy (Litak, *Kościół łaciński*, s. 530), Bełżec k. Tomaszowa posiadał cerkiew greckokatolicką św. Bazylego (Kołbuk, *Kościoły wschodnie*, s. 309). Jedną świątynię posiadało też bliżej nieokreślone miasteczko Potoki (*Liczba głów*, s. 402), które można identyfikować z Potokami k. Lubyczy Królewskiej, Janeczek, *Osadnictwo pogranicza*, s. 157.

tolickie i mojżeszowe), zaś 12 (28,6%) – dwóch wyznań[318]. Jeżeli chodzi o strukturę wsi, dominował tutaj zdecydowanie Kościół greckokatolicki – na 354 wsie jedynie w 20 (5,6%) znajdowały się Kościoły łacińskie. Stosunki wyznaniowe w mieście i na wsi w województwie bełskim bardzo trafnie podsumował cytowany już wielokrotnie A. Janeczek: „Polski dwór, ruska wieś, rusko-polsko-żydowskie miasto to efekt splotu sytuacji demograficznej, osadniczej i politycznej w ziemi bełskiej w XV wieku"[319].

Wspólnoty wyznaniowe województwa bełskiego rozwijały się w początkowym okresie dzięki wsparciu książąt oraz królów (zwłaszcza Władysława Jagiełły i Kazimierza Jagiellończyka), następnie zaś osiadłej na tych ziemiach szlachty, głównie mazowieckiej. Na 45 parafii łacińskich 28 (62,2%) należało do patronatu szlacheckiego, 12 (26,7%) – królewskiego, zaś 5 (11,1%) – duchownego. Odsetek cerkwi patronatu szlacheckiego w województwie bełskim był jeszcze wyższy – na 397 parafii, dla których znane są informacje o patronacie, 288 (72,5%) należało do szlachty, 98 (24,7%) – do patronatu królewskiego, oraz 11 (2,8%) – do patronatu duchownego. Dochodziło tutaj wielokrotnie do sytuacji, podobnie jak na terenach całego pogranicza, że opiekunami cerkwi i ich formalnymi „ktitorami" była szlachta łacińska.

T. Waga, autor wydanego w 1767 r. podręcznika do geografii, zaliczył do Rusi Czerwonej także województwo w o ł y ń s k i e[320]. Częściej jednak Wołyń jest wyodrębniany jako osobna kraina historyczno-geograficzna obejmująca województwo wołyńskie, a także części województw kijowskiego, bracławskiego i podolskiego. Jak zaznaczył we wstępie do 19. tomu „Źródeł dziejowych" A. Jabłonowski: „Województwo wołyńskie wytworzyło się z ziemi wołyńskiej po odjęciu od niej jej Ukrainy Bracławskiej"[321]. Pierwotnie tereny te zaliczały się do Rusi Kijowskiej, następnie były częścią Rusi Halicko-Włodzimierskiej, by wreszcie stać się przedmiotem sporu między Koroną Królestwa Polskiego i Wielkim Księstwem Litewskim w XV w. Po włączeniu do Korony w 1569 r. jego obszar został podzielony między 3 duże powiaty: łucki, włodzimierski i krzemieniecki (41 521 km^2). Granice zewnętrzne, jak też powiatowe województwa wołyńskiego w okresie nowożytnym omówił dość dokładnie, odnosząc się przy tym do wcześniejszych ustaleń A. Jabłonowskiego, M. Krykun[322].

Najważniejsze korekty w stosunku do informacji zawartych na mapie A. Jabłonowskiego, jak również w opracowaniu W. Kołbuka poświęconym Kościołom wschodnim, M. Krykun wprowadził w przebiegu granicy województwa wołyńskiego z województwem kijowskim. W. Kołbuk, prawdopodobnie za mapą K. Perthéesa i Jabłonowskiego-Zannoniego[323], zaliczył do województwa wołyńskiego większość cerkwi dekanatów Barasze[324] oraz Cudnów[325] należących do metropolitalnej diecezji kijowsko-wileńskiej. Przesunął tym samym dość znacznie granice województwa wołyńskie-

---

[318] 5 miast posiadało kościół greckokatolicki i synagogę, 6 – kościół rzymskokatolicki i greckokatolicki oraz 1 – kościół rzymskokatolicki i synagogę.

[319] Janeczek, *Osadnictwo pogranicza*, s. 303.

[320] Waga, *Wyciąg z geografii polskiej*, s. 34.

[321] *Polska XVI wieku pod względem geograficzno-statystycznym*, t. 9: *Ziemie ruskie. Wołyń i Podole*, oprac. A. Jabłonowski, Warszawa 1889 (Źródła dziejowe, t. 19), s. 10.

[322] Podał przy tym nieco mniejszą powierzchnię województwa wołyńskiego – 38 786 km^2 (Крикун, *Адміністративно-територіальний устрій*, s. 66).

[323] Poważnej krytyce granice województw wyznaczone na mapach Perthéesa i Zannoniego poddała J. Madej (*„Polonia… 1770" Karola de Perthéesa na tle osiemnastowiecznej kartografii polskiej i krajów ościennych*, Warszawa 1987, s. 300, w sprawie granicy woj. wołyńskiego i kijowskiego).

[324] Chodzi tutaj o miejscowości: Cwila Wielka, Hłumcza Wielka, Hołysze, Horodnica, Kisarycze, Łopatycze, Olewsk, Podłuby, Rokitno, Snowidowicze, Sobiczyn, Żadkówka, Kołbuk, *Kościoły wschodnie*, s. 101, 107, 108, 113, 121, 127, 131, 134, 138, 150.

[325] Chodzi tutaj o miejscowości: Bułdyczów, Czartoria Nowa, Kołodeżna, Korostki, Miropol Nowy, Miropol Stary, Ulcha, Żaborzyce, Kołbuk, *Kościoły wschodnie*, s. 99, 102, 114, 115, 284, 293, 296.

go na wschód. Wspomniane wyżej mapy A. Jabłonowskiego oraz M. Krykuna, jak również opublikowany niedawno przez M. Radwana wykaz cerkwi województwa kijowskiego i bracławskiego zaliczają te tereny do województwa kijowskiego[326]. Włączenie przez W. Kołbuka do województwa wołyńskiego niektórych kościołów należących do dekanatu Lubar (diec. Kijów-Wilno) można wiązać z czasową przynależnością w XVI w. tej części włości cudnowskiej do tego województwa, co oddaje mapa A. Jabłonowskiego[327]. W świetle dostępnych informacji greckokatolicki dekanat Lubar był podzielony między 3 województwa: wołyńskie, podolskie i kijowskie[328]. Należy podkreślić, że ustalenie dokładnego przebiegu granic między województwem wołyńskim, podolskim i kijowskim nastręcza olbrzymich trudności, zaś jednoznaczne przyporządkowanie wielu miejscowości w tym rejonie budzi poważne wątpliwości.

Województwo wołyńskie cechowała zdecydowana dominacja struktur Kościoła greckokatolickiego nad pozostałymi wyznaniami. Na jego obszarze znajdowała się niemal cała greckokatolicka diecezja łucko-ostrogska oraz południowa (włodzimierska) część diecezji włodzimiersko-brzeskiej. Kilkanaście świątyń unickich położonych było w diecezji chełmskiej (dek. Kaszogród) oraz lwowskiej (części dek. Tarnopol i Zborów). W sumie na terenie wojewódzwa wołyńskiego znajdowało się 1316 cerkwi parafialnych, w tym 18 związanych z bazylianami. Mapę świątyń unickich tego województwa uzupełnia 7 bazyliańskich świątyń zakonnych, które nie pełniły funkcji parafialnych.

Greckokatolicka diecezja łucko-ostrogska należy do najsłabiej udokumentowanych, z punktu widzenia administracji kościelnej, regionów dawnej Rzeczypospolitej. W zakresie ustaleń szczegółowych nie udało się praktycznie wyjść poza ustalenia W. Kołbuka. Na podkreślenie zasługuje fakt, że diecezja ta, a konkretnie jej biskup Dionizy Żabokrzycki jako ostatni przystąpił do unii z Kościołem rzymskim (1702 r.). Obejmowała ona obszar ok. 35 234 km^2 [329] i tylko w nieznacznym stopniu wykraczała poza województwo wołyńskie. Obok kilku cerkwi położonych na prawym brzegu Słuczy w okolicach miast Ostropol i Berezno (woj. kijowskie)[330], do diecezji łuckiej należało kilkadziesiąt kościołów województw ruskiego i podolskiego. Dekanat Ożohowce był podzielony między województwa wo-

[326] Dekanat Barasz należał do powiatu owruckiego województwa kijowskiego, zaś dekanat Cudnów do powiatu żytomierskiego, *Socjografia kościoła greckokatolickiego*, s. 97-99, 113-115; Крикун, *Адміністративно-територіальний устрій,* mapy województw wołyńskiego oraz kijowskiego; Jabłonowski, *Ziemie Ruskie Rzeczypospolitej*, mapa 5 i 6.

[327] Jabłonowski, *Ziemie Ruskie Rzeczypospolitej*, mapa 6; Крикун, *Адміністративно-територіальний устрій*, s. 64.

[328] Przebieg granic wojewódzkich w rejonie Lubara i rzeki Słuczy jest bardzo niejasny. Mapy Perthéesa z 1770 r. (Karol de Perthées, *Polonia secundum legitimas projectionis stereographicae regulas et iuxta recentissimas observationes adhibitis*, 1770 [1:934 000]), jak również Jabłonowskiego-Zannoniego z 1772 r. (Józef Aleksander Jabłonowski, Giovanni Antonio Rizzi Zannoni, *Carte de la Pologne*, 1772 [1:692 000]) przesuwają granicę województwa wołyńskiego daleko na wschód od rzeki Słuczy i miasta Lubar aż po linię rzeki Hnyłopiat (Gniłopiaty), włączając do województwa wołyńskiego całą włość cudnowską. Mapy historyczne przesuwały ją bliżej Słucza (J. Babirecki, *Polska w roku 1771*, Kraków 1905; Jabłonowski, *Ziemie Ruskie Rzeczypospolitej*, mapa 6). M. Krykun przesuwa granicę najdalej na zachód i stoi na stanowisku przynależności do województwa kijowskiego miejscowości położonych na południowy wschód od Lubara i Ostropola, za linią rzeki Słuczy oraz jej dopływu przechodzącego przez wieś Ładyhy (Крикун, *Адміністративно-територіальний устрій*, s. 64, mapa województwa wołyńskiego i kijowskiego). W ten sposób miasto Lubar, stolica dekanatu, należało do województwa wołyńskiego, wsie: Biczowa, Cymbałówka, Lepiatyn, Mazepińce, Salnica i Smiała – do podolskiego, natomiast pozostałe miejscowości – do kijowskiego.

[329] Niemal identyczną wielkość diecezji łucko-ostrogskiej podał w swoim opracowaniu L. Bieńkowski (*Organizacja Kościoła wschodniego*, s. 864). Nieco mniejszy obszar – 34 600 km^2 – zajmowała wg W. Kołbuka (*Kościoły wschodnie*, s. 33).

[330] Chodzi tutaj o wsie Józefówka, Ładyhy, Michrzyńce (dek. Ostropol) oraz Białoszówka, Chotyń, Hubków, Kamienne (dek. Berezno). Jak wynika z mapy województwa wołyńskiego dołączonej do pracy Krykuna, dotyczyło to obszarów o wątpliwej przynależności wojewódzkiej, Крикун, *Адміністративно-територіальний устрій*, mapa województwa wołyńskiego.

łyńskie i podolskie[331]. Do województwa ruskiego należało także 69 parafii greckokatolickiej diecezji łuckiej, położonych w okolicach miast Brody, Olesko, Podkamień, Sokołówka, Stanisławczyk, Toporów i Załoźce, „ciążących" – jak to określił Budzyński – do Zbaraża[332]. „Ciążenie" to było pozostałością dawnego związku ziem ruskich i Wołynia, co prowadziło do konfliktów granicznych w wieku XV oraz komisji regulacyjnych z I połowy XVI w. Z pewnością ostateczna granica między województwem wołyńskim oraz ruskim ukształtowała się zdecydowanie później w stosunku do granic administracji kościelnej, zarówno prawosławnej (potem greckokatolickiej), jak też łacińskiej. A. Jabłonowski w 18. tomie „Źródeł dziejowych" wyraźnie pisze: „tonie w nim [powiecie lwowskim – aut.] z czasem -- odcięty od Wołynia oleski (l. 1439-1443), a należący jednak stale do dyecezyi łuckiej"[333].

W świetle dostępnych źródeł niemożliwe było odtworzenie struktury dekanalnej całej diecezji. Z ogólnego zestawienia zawartego w ankiecie Garampiego z 1772 r. wiadomo, że przed I rozbiorem składała się ona z 45 dekanatów. Wobec braku źródeł o charakterze masowym, które przynosiłyby podział dekanalny diecezji łucko-ostrogskiej dla II połowy XVIII w., W. Kołbuk swoje zestawienie cerkwi tej diecezji oparł przede wszystkim na 5-tomowej pracy M. Teodorowicza opisującej historię prawosławnej diecezji wołyńskiej[334]. Opracowanie to nie zawiera jednak danych na temat przynależności administracyjnej poszczególnych cerkwi. Informacje o strukturze dekanalnej (wraz z wykazem cerkwi) dla południowo-wschodniej części diecezji łucko-ostrogskiej podaje natomiast opublikowany przez J. Kondratiuka wykaz cerkwi i dekanatów z lat 1791-1792 znajdujący się w Archiwum Państwowym w Żytomierzu. Zawiera on spis 371 cerkwi (349 w woj. wołyńskim, 6 w kijowskim i 16 w podolskim) podzielonych na 14 dekanatów (Berezno, Hoszcza, Horyńgród, Zasław, Klewań, Korzec, Krasiłów, Łabuń, Ożohowce, Ostropol, Połonne, Stepań, Teofilpol, Jampol)[335]. Ponieważ brakuje analogicznego podziału dla pozostałej części diecezji, w tabeli znalazła się tylko ogólna liczba cerkwi parafialnych i filialnych dla całej diecezji.

Liczba parafii diecezji łucko-ostrogskiej podana w tzw. ankiecie Garampiego z 1772 r. (1236)[336] jest nieco wyższa od ustalonej na podstawie szczegółowego zestawienia (1167). Można przypuszczać, że z powodu słabej podstawy źródłowej nie udało się potwierdzić funkcjonowania w II połowie XVIII w. niewielkiej części parafii tej diecezji.

Podobnie jak diecezja łucko-ostrogska słabo udokumentowane dla II połowy XVIII w. są struktury włodzimierskiej części diecezji włodzimiersko-brzeskiej, położonej w województwie wołyńskim. Pełniejszy obraz, głównie dzięki pracom D. Weredy, posiadamy dla brzeskiej części tej diecezji, leżącej na terenie Wielkiego Księstwa Litewskiego[337]. Opublikowane przez I. Skoczy-

---

[331] Część cerkwi należących do dekanatu Ożohowce w diecezji łuckiej (Кондратюк, *Джерела з історії*) W. Kołbuk zaliczył do halickiej części diecezji lwowskiej (Bokijówka, Broniówka, Bubnówka Wielka, Dzielińcze, Jochimowce, Krzywaczyńce, Łapkowce, Milaszkowce, Sarnów, Tretelniki, Widawa, Wodyczki, Zawalijki), Kołbuk, *Kościoły wschodnie*, s. 221, 223, 225, 227, 228, 229, 233, 236, 237, 238. Dokładny przebieg granicy między województwem wołyńskim i podolskim, w oparciu o opis granic z 1546 r., podaje Крикун, *Адміністративно-територіальний устрій*, s. 16. Jest on bardzo zbliżony do ustaleń na mapie Jabłonowskiego, *Ziemie Ruskie Rzeczypospolitej*, mapa 7.

[332] Budzyński, *Kresy południowo-wschodnie*, s. 179; Скочиляс, *Адміністративно-територіальний устрій*, s. 151.

[333] *Polska XVI wieku pod względem geograficzno-statystycznym*, t. 7, cz. 2: *Ziemie ruskie. Ruś Czerwona*, s. 18.

[334] Н.И. Теодорович, *Историко-статистическое описание церквей и приходов Волынской епархии*, т. I-V, Почаев 1888-1903.

[335] Кондратюк, *Джерела з історії*. Rzeczą interesującą i wymagającą dalszych badań jest wzmianka o dekanatach Horyńgród oraz Ostropol pominiętych w ankiecie Garampiego, a za nią – w zestawieniu L. Bieńkowskiego, *Organizacja Kościoła wschodniego*, s. 1044-1045.

[336] Bieńkowski, *Organizacja Kościoła wschodniego*, s. 1044-1045.

[337] M.in. Wereda, *Unicka diecezja brzeska*, passim; Д. Вереда, *Адміністративні структури Берестейського офіціялату Володимирсько-Берестейської унійної єпархії у XVIII ст.*, „Ковчег", 5 (2007), s. 150-166; D. Wereda, *Bazylianie w unickiej diecezji brzeskiej w XVIII wieku*, „Białoruskie Zeszyty Historyczne", 19 (2003), s. 110-125.

lasa ustawy synodu włodzimierskiego z 1715 r. przynoszą bardzo ważne informacje odnośnie do struktury organizacyjnej także włodzimierskiej części tej diecezji. Podział na dekanaty oraz liczba samych cerkwi są niemal identyczne, jak w znanej statystyce tej diecezji opracowanej dla II połowy XVIII w. przez L. Bieńkowskiego. Bardzo istotne różnice dotyczą natomiast nie tyle liczby samych świątyń, co ich lokalizacji[338]. Z zestawienia zawartego we wspomnianej ankiecie Garampiego z 1772 r. wynika, że część włodzimierska składała się z 207 lub 205 parafii podzielonych na 8 dekanatów[339]. Bardzo zbliżoną statystykę przynosi praca W. Kołbuka (204 cerkwie parafialne)[340]. Wspomnianie zestawienia zawarte w statutach synodu z 1715 r. wymienia 243 cerkwie podzielone na 10 dekanatów, z tym, że po odliczeniu dwóch dekanatów, które odpadły do diecezji chełmskiej w latach 20. XVIII w. (Sokal i Tartaków), liczba ta zmniejsza się do 208[341].

W II połowie XVIII w. na terenie województwa wołyńskiego położonych było 121 kościołów łacińskich (79 parafialnych i 42 filialne). Ważną rolę duszpasterską odgrywały tutaj zgromadzenia zakonne – na 79 kościołów parafialnych 17 był jednocześnie świątyniami zakonnymi, zaś wśród 42 świątyń zakwalifikowanych jako filialne było 31 zakonnych oraz 2 szpitalne. Wszystkie – z wyjątkiem 4 świątyń – należały do rzymskokatolickiej diecezji łuckiej[342]. Pierwotne granice diecezji erygowanej w 1375 r. wykraczały zdecydowanie poza obszar znany z XVIII w. i obejmowały również Podole,

---

[338] Do cerkwi odnotowanych we wspomnianych ustawach synodalnych (І. Скочиляс, *Релігія та культура Західної Волині на початку XVIII ст. За матеріялами Володимирського собору 1715 р.*, Львів 2008, s. 54-68), zaś pominiętych w opracowaniu W. Kołbuka (*Kościoły wschodnie*, s. 319-323), należały: dekanat Włodzimierz: Włodzimierz – św. Prokopa, Włodzimierz – św. Onufrego, Włodzimierz – św. Eliasza, Włodzimierz – św. Zbawiciela, Włodzimierz – św. Apostołów, Włodzimierz – św. Jana Chrzciciela, Włodzimierz – św. Jana Ewangelisty, Włodzimierz – św. Teodora, Włodzimierz – Ofiarowania NMP, Włodzimierz – św. Michała, Kohilno (Kolno), Swojczów, Zamlicze, Czerczyce, Męczyce, Litowiż – św. Prakseda, Litowiż – Ofiarowania NMP, Chobułtów, Rohożany, Budziatycze, Suchodoły, Woszczatyn, Błażenik, Mohilno, Kałusów; dekanat Kowel: Somin (Sumin), Siekuń (w zestawieniu Kołbuka jako cerkiew prawosławna), Chocieszów (druga cerkiew, lokalizacja miejscowości wątpliwa), Niesuchojeże (cerkiew przedmiejska); dekanat Poryck: Radowicze, Kołonna; dekanat Łokacze: Łokacze (parafia przedmiejska), Markowicze, Świniarzyn, Cewielicze, Jakowicze, Ważyn („parochus wazynensis", miejscowość niezidentyfikowana); dekanat Kamień Koszyrski: Karasin; dekanat Kisielin: Ośmigowicze („parochus osnuhowicensis", identyfikacja miejscowości wątpliwa), Berezołupy, Radowicze, Makowicze, Witoniż, Rajmiasto, Trysteń, Twerdyń, Woronczyn, Hubin, Oździutycze, Chołopecze, Lityn; dekanat Torczyn: Uhrynów, Szklin, Biskupicze, Pustomyty, Korytnica, Okorsk, Serniczki, Bubnów, Żukowiec. Statuty synodalne z 1715 r. pomijają następujące cerkwie wymienione w zestawieniu W. Kołbuka: Beresko, Bereźnica, Bogoluby, Bortnów, Bucyń, Bużanka, Byteń, Cerkówka, Chorochoryń, Czeremoszna, Czewel, Dorotyszcze, Drozdnie, Gończy Bród, Hajki, Hrywiatki, Hulewicze, Jajno, Jezierce, Kamieńska Huta, Klewieck, Kołpytów, Korszów, Kruchenicze, Krymno, Kulczyn, Kutrów, Leśniaki, Liczyny, Mielce (bazylianie), Mielce, Mielnica, Miryn, Niskienicze (bazylianie), Olble Lackie, Ossa, Perkowicze, Piński Most, Podlesie, Podryże, Popowicze, Porsk Mały, Porsk Wielki, Porska Wólka, Powórsk, Radoszyn, Radoszyńska Wólka, Rakowy Las, Ruda, Siedliszcze, Siedmiarki, Stawki, Szczurzyn, Tupały, Turopin, Werchy (bazylianie), Wiczynie, Włodzimierz (św. Pantaleon), Włodzimierz (Narodzenia Pańskiego), Włodzimierz (Eliasza Proroka), Włodzimierz (Jozafata Kuncewicza, bazylianie), Włodzimierz (bazylianki), Zahorów Stary, Załazie, Zarzecze, Zimno (bazylianie). Na temat cerkwi włodzimierskich zob. W. Petrowycz, *Prawosławne i greckokatolickie cerkwie Włodzimierza Wołyńskiego XV-XVIII stulecia*, w: *Do piękna nadprzyrodzonego. Sesja naukowa na temat rozwoju sztuki sakralnej od X do XX wieku na terenie dawnych diecezji chełmskich Kościoła rzymskokatolickiego, prawosławnego, greckokatolickiego*, t. 1: *Referaty*, Chełm 2003, s. 98-109.

[339] Bieńkowski, *Organizacja Kościoła wschodniego*, s. 1048-1049.

[340] Kołbuk, *Kościoły wschodnie*, s. 319-323. Jedną z drobnych korekt w stosunku do mapy L. Bieńkowskiego (*Monastery unickie i prawosławne w Polsce w 1772 r.*, w: *Kościół w Polsce*, red. J. Kłoczowski, t. 2, Kraków 1969) jest lokalizacja monasteru bazyliańskiego w Tuminie (Tuman), który znajdował się ok. 8 km na północny wschód od Czetwertni w diecezji łucko-ostrogskiej, a nie w diecezji włodzimiersko-brzeskiej k. Włodzimierza.

[341] Скочиляс, *Релігія та культура*, s. 17. Statuty synodalne z 1715 r. obok dekanatów: Włodzimierz, Kamień Koszyrski, Kisielin, Kowel, Łokacze, Poryck, Torczyn i Turzysk, wymieniają w granicach diecezji włodzimierskiej także dekanaty Sokal i Tartaków. Badania A. Gila potwierdzają, że te dwa dekanaty pozostały w granicach diecezji włodzimierskiej do lat 20. XVIII w. (1725-1728), po czym zostały włączone do diecezji chełmskiej, Gil, *Chełmska diecezja unicka*, s. 146-149.

[342] Chodzi o kościół parafialny i szpitalny w Kamieniu Koszyrskim (diec. Chełm), parafię prowadzoną przez dominikanów w mieście Lubar (dek. Żytomierz diec. Kijów) oraz kościół filialny w Kołodnie (dek. Trembowla, diec. Lwów).

Tabela 11: Liczba świątyń w województwie wołyńskim ok. 1772 r.

Religie i kościoły	Diecezja/ Eparchia	Archidiakonat/ Oficjalat	Dekanat/ Protopopia/ Namiestnictwo	Świątynie główne	Świątynie pomocnicze
Kościół katolicki ob. greckiego	Chełm	Bełz	Strzemilcze	3	–
			Tartaków	1	–
				4	–
		Chełm	Kaszogród	14	–
				18	–
	Kijów–Wilno	Kijów	Lubar	6	–
	Lwów	Brzeżany	Tarnopol	16	–
			Zborów	6	–
				22	–
	Łuck	–	–	1068	5
	Włodzimierz	Włodzimierz	–	202	2
				1316	7
Kościół katolicki ob. łacińskiego	Chełm	–	Luboml	1	1
	Kijów	–	Żytomierz	1	–
	Lwów	Lwów	Trembowla	–	1
	Łuck	Łuck	Dubno	19	7
			Krzemieniec	9	6
			Włodzimierz	25	15
			Zasław	13	11
			Zbaraż	11	1
				77	40
				79	42
Kościół katolicki ob. ormiańskiego	Lwów	–	–	1	–
Kościół prawosławny	Kijów	–	–	3	–
Religia karaimska				1	–
Religia mojżeszowa				87	–
Religia muzułmańska				1	–
Suma końcowa				1488	49

Bracławszczyznę oraz Podlasie. W momencie erygowania diecezji kamienieckiej (1379-1384) odpadła od diecezji łuckiej cała południowo-wschodnia jej część. Jedynie dekanat bracławski pozostał w jej granicach, nie mając jednak bezpośredniego połączenia z główną częścią diecezji[343]. Diecezja łucka, z punktu widzenia zajmowanego obszaru, należała do największych na terytorium Rzeczypospolitej (115 294 km²) i ustępowała terytorialnie jedynie wileńskiej. Położona była zasadniczo w 4 województwach – oprócz wołyńskiego – w brzeskolitewskim, podlaskim i bracławskim.

Wszystkie kościoły województwa wołyńskiego należały do archidiakonatu łuckiego. Granice archidiakonatów w ramach łacińskiej diecezji łuckiej musiały kształtować się wtórnie w stosunku

[343] Królik, *Organizacja diecezji łuckiej i brzeskiej*, s. 95.

do granic administracji państwowej. Archidiakonat łucki obejmował bowiem świątynie z województw wołyńskiego i bracławskiego[344], zaś archidiakonat brzeski – z województw brzeskolitewskiego i podlaskiego. Geneza archidiakonatu łuckiego sięga XVI w. (najstarsza wzmianka z 1543 r.). Wg L. Królika był to jedyny archidiakonat w diecezji łuckiej aż do 1721 r., kiedy powołano oficjalnie drugi archidiakonat – brzeski[345]. Ślady terytorialnego podziału łacińskiej diecezji łuckiej na dwie części, brzeską i łucką, widać już znacznie wcześniej, chociażby w odrębnych dla obu części synodach diecezjalnych[346]. W pierwszym okresie istnienia diecezji wyraźniej zaznaczał się jednak jej podział wg prowincji świeckich[347]. Podział diecezji na dwie części z przyporządkowaniem poszczególnych dekanatów do części łuckiej (wołyńskiej) oraz brzeskiej (podlaskiej) pojawia się w relacjach biskupów od 1658 r.[348]

Podział dekanalny diecezji łuckiej nie był aktem jednorazowym. Część podlaska diecezji w XVI w. była podzielona na 3 dekanaty (Janów, Mielnik i Sarnaki). Dzięki decyzji biskupa Bernarda Maciejowskiego oraz synodu diecezjalnego w 1589 r. liczba ta wzrosła do 7 (Mielnik, Kuczyn, Płonka, Janów, Brześć, Łosice, Międzyleś). Reorganizacja dekanalna diecezji łuckiej może być traktowana jako wyraz recepcji dekretów trydenckich oraz synodu prowincjonalnego z 1561 r. Część wołyńska diecezji w opinii L. Królika składała się w tym czasie z 4 dekanatów[349]. Zasadniczej reformy podziału dekanalnego dokonał synod z 1604 r., wprowadzając 14 dekanatów – 8 w części podlasko-brzeskiej oraz 6 w części wołyńsko-bracławskiej[350].

W oparciu o informacje przekazywane przez biskupów łuckich do Stolicy Apostolskiej[351], uzupełnione o ustalenia w tej materii L. Królika[352], można pokusić się o próbę statystycznego ujęcia rozwoju łacińskiej sieci parafialnej w województwie wołyńskim w okresie nowożytnym. Za punkt wyjścia można przyjąć stan diecezji w roku 1604, a więc moment ustalenia podziału dekanalnego[353]. Jak widać z poniższego zestawienia (tabela 12), wzrost liczby świątyń na tym obszarze był dość znaczny (przyrost parafii w ciągu 200 lat w granicach 60%, zaś kościołów filialnych o 100%). Przyrost ten nie rozkładał się jednak równomiernie. Najwyraźniejszy był w zachodniej części województwa wołyńskiego (dek. Włodzimierz, Dubno i Krzemieniec), zdecydowanie słabszy w części wschodniej i południowej (dek. Zbaraż i Zasław). Wynikało to prawdopodobnie z różnicy w intensywności

---

[344] Do archidiakonatu łuckiego (dek. krzemieniecki) weszła także powstała na początku XVII w. parafia w Szczurowicach należąca do województwa bełskiego, ponadto parafie położone w dawnym powiecie oleskim, który w połowie XV w. przeszedł do województwa ruskiego, zaś kościoły pozostały w diecezji łuckiej (Brody, Olesko, Założce, Podkamień, Stanisławczyk). Pograniczne parafie diecezji łuckiej i lwowskiej na początku XVII w. były przedmiotem sporu między biskupami, Kumor, *Granice metropolii i diecezji polskich*, s. 350. Ufundowana w 1681 r. parafia zakonna pijarów w Dąbrowicy położnej w woj. brzeskolitewskim została włączona do dekanatu Dubno, zaś parafia franciszkanów konwentualnych w Lisiance (woj. kijowskie) do dekanatu Bracław.

[345] Królik, *Organizacja diecezji łuckiej*, s. 243.

[346] Biskup P. Wołucki w relacji z 1613 r. o stanie diecezji wspomina o dwóch odrębnych synodach dla części wołyńsko-bracławskiej oraz podlasko-brzeskiej, *Relationes status dioecesium in Magno Ducatu Lituaniae*, t. 2, ed. P. Rabikauskas, Roma 1978, s. 23.

[347] Relacja z 1613 r. mówi o podziale diecezji na 4 prowincje: bracławską, wołyńską, podlaską i brzeską. Z kolei relacja z 1630 r. charakteryzuje diecezję wg podziału na Podlasie, dekanat piński (woj. brzeskie), Wołyń, Bracławszczyznę, tamże, s. 23, 41-42.

[348] Relacja z 1658 r. dzieli dekanaty diecezji łuckiej na Podlasie (dek. Janów, Łosice, Drohiczyn, Węgrów, Bielsk, Kamieniec, Brańsk, Szereszów) oraz Wołyń (dek. Włodzimierz, Ołyka, Zasław, Zbaraż, Krzemieniec, Bracław). Relacja z 1666 r. i kolejne powtarzają ten podział, używając na określenie obu części terminów „diecezje", „oficjalaty", „okręgi", tamże, s. 57-61, 68-90, 96-101, 122-124. Termin „archidiakonaty" pojawił się w relacji z 1749 r., tamże, s. 151.

[349] L. Królik, *Organizacja dekanalna diecezji łuckiej i brzeskiej w XVII i XVIII wieku*, Lublin 1981, s. 10-12.

[350] Tamże, s. 14-17.

[351] *Relationes status dioecesium*, passim.

[352] Królik, *Organizacja diecezji łuckiej i brzeskiej*, s. 15-16.

[353] ADS. D18, k. 109; Królik, *Organizacja diecezji łuckiej i brzeskiej*, s. 262-270.

osadnictwa oraz w sile elementu polskiego (łacińskiego) na wschodnim i zachodnim Wołyniu. Biskup A. Grochowski, charakteryzując swoją diecezję w relacji do Rzymu w 1630 r., wskazywał na wyraźne różnice między jej częściami: podlaską i wołyńską[354].

Tabela 12. Liczba kościołów w dekanatach diecezji łuckiej położonych w województwie wołyńskim

Województwo	Liczba kościołów w 1604 r.		Liczba kościołów w 1772 r.	
	parafialnych	filialnych	parafialnych	filialnych
Włodzimierz	12	12	27	14
Ołyka/Dubno	11	6	20	7
Krzemieniec	10	0	15	9
Zbaraż	10	0	11	1
Zasław	10	3	13	11
RAZEM	53	21	86	42

Podstawa informacji dla 1604 r.: ADS. D18, k. 109; Królik, *Organizacja diecezji łuckiej i brzeskiej*, s. 262-270.

Listę gmin chrześcijańskich województwa wołyńskiego w II połowie XVIII w. uzupełnia kościół ormiański w Łucku oraz 3 świątynie prawosławne (dwie parafie w mieście Hrycowie oraz cerkiew we wsi Siekuń). Województwo wołyńskie – jak wynika wyraźnie z załączonej do pracy G. Petrowicza mapy – stanowiło teren graniczny zasięgu osadnictwa ormiańskiego w kierunku północnym w granicach Rzeczypospolitej[355]. Do najwcześniejszych ośrodków osadnictwa ormiańskiego należał także Włodzimierz Wołyński, jednak losy tej wspólnoty w okresie nowożytnym nie są dokładnie znane[356]. Cerkwie prawosławne w Hrycowie oraz Siekuniu należały do najdalej wysuniętych na zachód ośrodków prawosławnych w Rzeczypospolitej.

W świetle dostępnych źródeł trudno precyzyjnie przedstawić geografię napływu ludności żydowskiej na Wołyń. Najstarsze gminy powstały we Włodzimierzu Wołyńskim oraz w Łucku. W XVI stuleciu razem z funkcjonującymi w Ostrogu[357] i Krzemieńcu stanowiły one 4 główne gminy na Wołyniu. Najintensywniejszy rozwój osadnictwa żydowskiego przypada na tym terenie na stulecie między unią lubelską (1569) a powstaniem Chmielnickiego (1648)[358]. Kahały województwa wołyńskiego tworzyły w XVII i XVIII w. odrębne ziemstwo. W latach 1739-1753 funkcjonował też wyodrębniony z województwa wołyńskiego kahał na prawach ziemstwa w Międzyrzecu Koreckim (razem z Połonnem i Równem). Do tzw. gmin samodzielnych należał także kahał w Ołyce[359]. Ze spisu pogłównego żydowskiego z 1765 r. wynika, że najliczniejsze gminy żydowskie na Wołyniu znajdowały się w Dubnie (2492 osoby), Ostrogu (2429), Zasławiu (2047) oraz Łucku (1845). Do gmin liczących ponad 1 tys. starotestamentowych należały też Starokonstantynów, Włodzimierz, Kowel, Równe, Stepań, Krzeminiec i Horochów[360]. Niestety brakuje źródeł o charakterze przeglą-

[354] *Relationes status dioecesium*, t. 2, s. 42.

[355] Petrowicz, *La Chiesa Armena in Polonia. Parte prima 1350-1624*, s. 187.

[356] Tamże, s. 9; Stopka, *Ormianie w Polsce*, s. 36; tenże, *Kościół ormiański na Rusi*, „Nasza Przeszłość", 62 (1984), s. 41.

[357] Na temat podziału kahału ostrogskiego w XVIII w. zob. A. Kaźmierczyk, *Podział kahału ostrogskiego w pierwszej połowie XVIII wieku*, „Kwartalnik Historii Żydów", 2001, nr 4, s. 535-548.

[358] *Volhynia*, in: *Encyclopaedia Judaica*, ed. C. Roth, Jerusalem 1972, t. 16, kol. 206-208.

[359] Leszczyński, *Sejm Żydów Korony*, s. 71, 75.

[360] *Liczba głów*, s. 399-400; *Архивъ Югозападной Россiи издаваемый временною коммиссiею для разбора древнихъ актовъ*, cz. 5, t. 2: *Переписи еврейского населения в Юго-Западном крае в 1765-1791 гг.*, Кiевъ 1890, s. 64-110.

dowym, pozwalających na systematyczną weryfikację wykazu gmin zawartych w spisie pogłównego z 1765 r. Jedną z możliwości pozostaje wykorzystanie spisów z lat 1778-1790 r.[361] Na konieczność wykorzystania pełnych zestawień statystycznych pogłównego żydowskiego z 1765 r. może wskazywać przypadek kahału w Mizoczu w województwie wołyńskim, ujętego w pełnym spisie z 1765 r.[362], zaś pominiętego w jego sumarycznym wydaniu[363]. Szczątkowe informacje zawarte w wizytacjach Kościoła łacińskiego i greckokatolickiego lub opracowaniach nie pozwalają na jednoznaczne wnioskowanie o funkcjonowaniu gminy czy istnieniu synagogi. Przykładem może być tutaj wzmianka o mogiłach żydowskich w miasteczku Liszniówka (unicki dekanat Kaszogród) z 1793 r.[364]

Województwo wołyńskie należy do terenów o większej niż w przypadku województwa ruskiego i bełskiego dominacji Kościoła greckokatolickiego nad pozostałymi wyznaniami. Ogólne zagęszczenie obiektów sakralnych było nieco mniejsze w porównaniu z wymienionymi wyżej województwami i kształtowało się na poziomie: jedna świątynia na 27 km². Przewaga ilościowa świątyń greckokatolickich nad łacińskimi oraz żydowskimi była na Wołyniu wyższa niż na Rusi Czerwonej. Widać to zarówno w wartościach procentowych, jak i w liczbach bezwzględnych (tabela 11, 19). Jedna cerkiew greckokatolicka przypadała na 31,4 km², zaś jedna świątynia łacińska na 343,1 km² (parafia na 525,6 km²), co oznaczało, że średnio na jeden kościół łaciński przypadało aż 11 cerkwi greckokatolickich (na parafię łacińską – 17 parafii unickich). Słabiej rozwinięta niż na Rusi Czerwonej była także organizacja kahalna (jedna synagoga na 477,2 km²), co wynikało z pewnością ze słabiej rozwiniętej sieci miast[365].

Najbardziej zróżnicowane pod względem wyznaniowym, podobnie jak było to w innych częściach Rzeczypospolitej, były na Wołyniu miasta. Wśród nich wyróżniał się Łuck – stolica dwóch biskupstw: łacińskiego oraz greckokatolickiego, w którym mieszkała także społeczność ormiańska, żydowska oraz karaimska. Na 113 miast województwa wołyńskiego jedynie 23 były ośrodkami jednowyznaniowymi, w zdecydowanej większości posiadającymi tylko parafię greckokatolicką[366]. Pozostałe miasta posiadały świątynie dwóch (30 miast) lub trzech wyznań (59 miast). O wzmiankowanej wyżej słabości elementu łacińskiego na Wołyniu w porównaniu z województwem bełskim czy ruskim można wnosić także z faktu, że na 30 miast dwuwyznaniowych świątynia łacińska znajdowała się jedynie w 7. Pozostałe przypadki to miasta unicko-żydowskie – jedynie w Kaszówce obok łacińskiego kościoła filialnego znajdowała się synagoga. Dla porównania można podać, że w województwie ruskim na 61 miast, gdzie występowały świątynie dwóch wyznań, aż w 50 była świątynia łacińska, zaś w województwie bełskim na 12 takich miast – w 7 był kościół rzymskokatolicki. Dominacja Kościoła greckokatolickiego rozciągała się tutaj wyraźniej także na wsi: na

---

[361] *Архивъ Югозападной Россіи*, cz. 5, t. 2, s. 342, passim.

[362] Tamże, s. 90.

[363] *Liczba głów*, s. 399-400.

[364] APL. Ch801, s. 156, 1793 r. Wzmianka ta, nawet poparta informacją o XVII- lub XVIII-wiecznych początkach gminy – niestety bez podania podstawy źródłowej, zawarta na stronie internetowej Międzynarodowego Projektu Cmentarzy Żydowskich (International Jewish Cemetery Project, skr. IJCP.) prowadzonego przez Międzynarodowe Stowarzyszenie Żydowskich Towarzystw Genealogicznych (International Association of Jewish Genealogical Societes, skr. IAJGS), nie pozwala na jednoznaczne potwierdzenie istnienia gminy w II połowie XVIII w.

[365] Wg zestawienia charakteru miejscowości, w których znajdowały się obiekty sakralne – a można śmiało przyjąć założenie, że niemal wszystkie miasta posiadały jakąś świątynię – w województwie ruskim jedno miasto przypadało średnio na 277 km², w województwie bełskim – na 216 km², w województwie wołyńskim – na 367 km². Tabela „Gęstość sieci miejskiej Korony w 1789/90 r." w pracy M. Boguckiej i H. Samsonowicza (*Dzieje miast i mieszczaństwa w Polsce przedrozbiorowej*, Wrocław 1986, s. 350) potwierdza zagęszczenie w odniesieniu do Wołynia (372,2 km²), natomiast w przypadku Rusi Czerwonej podaje wyższą wartość (jedno miasto na 363,8 km²).

[366] Do ośrodków, które zostały wymienione jedynie w spisie pogłównego z 1765 r., należały miasteczka: Horynka (na południe od Krzemieńca), Milatyn oraz Oździutycze. W miasteczku Kazimirka (Kazimierska), k. Równego, znajdowała się jedynie parafia łacińska inkorporowana do kolegiaty ołyckiej.

1120 wsi, w których były obiekty jednego wyznania, aż 1113 to miejscowości z cerkwią unicką i tylko 7 z kościołem łacińskim. Kościół rzymskokatolicki położony był także we wszystkich wsiach, gdzie znajdowały się świątynie dwóch wyznań, lecz były to jedynie 23 miejscowości, a więc zaledwie 2% wszystkich wsi z obiektami sakralnymi.

Charakter patronatu cerkwi unickich oraz niewielkiej liczby kościołów katolickich na Wołyniu pokazuje, że główny ciężar rozwoju i utrzymania struktur kościelnych ponosiła tutaj niemal całkowicie szlachta. Na 1146 świątyń, dla których udało się określić prawo patronatu, aż w 1073 przypadkach (93,6%) należało ono do szlachty. Aż taka dominacja patronatu szlacheckiego wynika z faktu, że struktura patronatu kościołów w całej Cerkwi greckokatolickiej różniła się zasadniczo od sytuacji w Kościele łacińskim. Na ziemiach Rusi Koronnej zdecydowanie dominowała wielka własność ziemska. Zestawienie struktury patronatu wskazuje, że ta dominacja na Wołyniu była najwyraźniejsza w skali całej Rzeczypospolitej.

Sytuacja organizacyjna oraz struktura wyznaniowa P o d o l a jest lepiej udokumentowana niż było to w przypadku Wołynia. Podole – czy też wcześniej Ziemia Podolska jako region historyczny – jest pojęciem starszym niż samo województwo i pierwotnie obejmowało w przybliżeniu obszar województw podolskiego oraz bracławskiego. Po odcięciu Bracławszczyzny (Podola Wschodniego) pod koniec XIV w. i włączeniu go do Wielkiego Księstwa Litewskiego[367], termin Podole został zawężony tylko do województwa podolskiego[368]. Oficjalnie zostało ono powołane do istnienia w 1434 r.

A. Jabłonowski widzi nieco inną genezę powiatów województwa podolskiego w porównaniu z Wołyniem, gdzie były one przedłużeniem rodowych dzielnic książęcych. Na Podolu powiaty tworzyły się wokół zamków królewskich, zaś ich konsolidacja była wynikiem upadku części z nich. Nie bez wpływu na kształt powiatów był też z pewnością podział tego terytorium w okresie panowania tatarskiego w XIII i XIV w. W geografii historycznej utrwalił się pogląd o podziale w okresie nowożytnym województwa podolskiego na 3 powiaty: czerwonogrodzki, kamieniecki i latyczowski, chociaż ostatnie badania wskazują na funkcjonowanie od 1581 r. do końca XVIII w. tylko dwóch powiatów grodowych – kamienieckiego i latyczowskiego[369].

Obszar województwa podolskiego pokrywał się niemal dokładnie ze wschodnią częścią greckokatolickiej archidiecezji lwowskiej. W zestawieniu W. Kołbuka była to tzw. „diecezja kamieniecka", zaś w świetle ostatnich badań I. Skoczylasa, jak również Z. Budzyńskiego – oficjalat (kryłos) Kamieniec Podolski oraz wyodrębniony z niego w latach 1745-1748 oficjalat Bar[370]. Na terenie województwa podolskiego znajdowało się w sumie 1026 świątyń. Wszystkie, z wyjątkiem cerkwi zakonnej w Hołowczyńcach, miały charakter cerkwi parafialnych. Wśród nich było 9 prowadzonych przez bazylianów.

---

[367] J. Natanson-Leski, *Dzieje granicy wschodniej Rzeczypospolitej*, Lwów-Warszawa 1922, s. 23.

[368] Крикун, *Адміністративно-територіальний устрій*, s. 7.

[369] Waga, *Wyciąg z geografii polskiej*, s. 39; Łubieński, *Świat we wszystkich swoich częściach*, s. 431; Jabłonowski, *Polska XVI wieku pod względem geograficzno-statystycznym*, t. 9: *Ziemie ruskie. Wołyń i Podole*, s. 11; Gloger, *Geografia historyczna*, s. 240-241. Mapka załączona do pracy M. Krykuna komplikuje nieco ten problem. Ukazuje ona województwo podzielone w XV w. na 8 powiatów (Czerwonogród, Skała, Smotrycz, Kamieniec Podolski, Bakota, Rów [Bar], Latyczów i Chmielnik), zaś w II ćwierci XVI w. na 6 powiatów (Czerwonogród [Jazłowiec], Kamieniec Podolski, Bar [Zińków], Międzyboż, Latyczów i Chmielnik). Od 1581 r. (granica została wyznaczona w 1612 r.) województwo podolskie dzieliło się na dwa powiaty: kamieniecki i latyczowski. Zgodnie z nowym podziałem terytorialnym, przyjętym 2 listopada 1791 r. w czasie Sejmu Wielkiego, województwo podolskie miało się dzielić na powiaty: kamieniecki, czerwonogrodzki, latyczowski oraz rowski (barski). Mapa M. Krykuna potwierdza zdanie zawarte w pracy „Korona Polska" K. Niesieckiego o podziale województwa podolskiego na dwa powiaty i stoi w opozycji do powszechnie przyjętego podziału na 3 powiaty, Крикун, *Адміністративно-територіальний устрій*, mapa województwa podolskiego; Крикун, *Повітовий поділ Подільського воєводства*, s. 43, 49-50.

[370] Budzyński, *Kresy południowo-wschodnie*, t. 3, s. 219-223.

Drobne rozbieżności między granicami województwa oraz wymienionych wyżej kryłosów należy tłumaczyć późniejszym kształtowaniem się granic dekanatów (kryłosów) w stosunku do administracji państwowej. Kształt granic dekanatów uwarunkowany był tutaj zarówno organizacją powiatową, jak i granicami posiadłości szlacheckich, królewskich czy duchownych (patronów cerkwi). I. Skoczylas przypuszcza, że granice dekanatów podolskiej części diecezji lwowskiej kształtowały się w połowie wieku XV, kiedy stabilizowała się zarówno sytuacja polityczna, jak i administracyjna obszaru. Proces konsolidacji powiatów nie pociągnął jednak za sobą łączenia dekanatów, które pozostały w swoich pierwotnych granicach aż do początku XVIII w. W XVIII w. nastąpił na Podolu i Bracławszczyźnie intensywny proces rozwoju sieci parafialnej i dekanalnej[371]. Właśnie w rozwoju sieci parafialnej oraz przyporządkowywaniu nowych cerkwi wg klucza własnościowego, a nie powiatowego i wojewódzkiego należy szukać przyczyn różnic między granicami województw oraz dekanatów. Chodzi tutaj m.in. o podział greckokatolickich dekanatów Husiatyn, Jagielnica i Satanów między województwo ruskie i podolskie[372]. Jeżeli chodzi o kryłos Bar, to wszystkie dekanaty (namiestnictwa) należały do województwa podolskiego, z wyjątkiem Szarogrodu, który był podzielony między województwo bracławskie i podolskie.

Dzięki wydanemu przez I. Skoczylasa repertorium wizytacji greckokatolickiej diecezji lwowskiej[373] oraz wykorzystaniu źródeł z zasobu Centralnego Państwowego Archiwum Historycznego we Lwowie i Muzeum Narodowego we Lwowie[374] możliwe było znaczne uszczegółowienie wcześniejszych ustaleń W. Kołbuka dla kamienieckiej części dawnej archidiecezji lwowskiej, opartych w głównej mierze na historycznych opisach parafii prawosławnych wydanych w XIX i w początkach XX w.[375] W dwóch wymienionych wyżej kryłosach w II połowie XVIII w. znajdowały się 23 dekanaty – 9 w kryłosie Bar oraz 14 w kryłosie Kamieniec Podolski. Spis cerkwi należących do województwa podolskiego uzupełnia 36 cerkwi metropolitalnej diecezji kijowsko-wileńskiej oraz 16 cerkwi diecezji łuckiej należących do ich pogranicznych dekanatów. Znalazły się one w województwie podolskim najprawdopodobniej w wyniku zmian granic politycznych (międzypaństwowych), a po 1569 r. – na skutek regulacji granic województw podolskiego, bracławskiego, kijowskiego oraz wołyńskiego. Podkreślić należy, że granica województwa podolskiego na odcinku północnym i wschodnim była do 1569 r. granicą Rzeczypospolitej z Wielkim Księstwem Litewskim i podlegała licznym fluktuacjom. Kluczowe znaczenie miały tutaj: komisja z 1546 r., a następnie rozgraniczenia z lat 1570 i 1680[376]. Mimo dość dobrej, jak na wschodnie tereny Rzeczypospolitej, podstawy źródłowej jednoznaczne przypisanie

---

[371] Скочиляс, *Адміністративно-територіальний устрій*, s. 158-159; zob. też: tenże, *Язловецьке намісництво на Західному Поділлі у XVII – першій половині XVIII століть: територіальний "родовід" та парафіяльна мережа (історико-географічний аспект),* „Український археографічний щорічник. Нова серія", 10-11 (2006), s. 222-239.

[372] Cerkwie dekanatu Husiatyn, które należały do województwa ruskiego, pojawiają się dopiero w wizytacji z lat 1758-1765, Скочиляс, *Генеральні візитації*, s. 262-264.

[373] Скочиляс, *Генеральні візитації*, passim.

[374] Chodzi tutaj głównie o niepublikowane opisy parafii archidiecezji lwowskiej, z których wypisy sporządzili I. Skoczylas, O. Duch i A. Pawlyszyn (*Consignatio reperibilium in diaecesi Ritus Graeca Catholici Leopoliensi, Haliciensi et Camenecensi ex parte Austriaca beneficiorum, ecclesiarum et capellarum, confraternitatum, monasteriorum et residentiarum conventualium*, Muzeum Narodowe we Lwowie [dalej: MNL.], Rkl-788, k. 2-41; *Dyspartyment katedradyku poszczególnych parafii dekanatów eparchii lwowskiej 1758-1759*, Centralne Państwowe Archiwum Historyczne we Lwowie [dalej: CPAH.], zesp. 201, op. 1a, sygn. 5, k. 1-25; *Taryffa generalna dekanatów cerkwiej y kapłanów officjalstwa barskiego z roku 1778 ułożona*, CPAH. zesp. 201, op. 1a, sygn. 18, k. 1-8v).

[375] *Приходы и церкви Подольской епархии. Труды Подольского епархиального историко-статистического комитета*, выпуск 9, ред. Е. Сецинский, Каменец-Подольский 1901; *Труды комитета для историко-статистического описания Подольской Епархии*, выпуск 4, Каменец-Подольский 1889.

[376] Szczegółowy opis tych komisji znajduje się w opracowaniu: Крикун, *Адміністративно-територіальний устрій*, s. 11-33.

Tabela 13. Rozwój sieci parafialnej w podolskiej części unickiej diecezji lwowskiej w XVIII w.

Nazwa dekanatu	Liczba cerkwi w roku:		
	1730–1733	1747	ok. 1772
Bar	22	60	101
Derażnia (w 1772 r. w dek. Bar)	22	28	–
Bilcze	22	20	34
Korolówka (w 1772 r. w dek. Bilcze)	17	19	–
Gródek	26	24	33
Husiatyn	22	37	42
Zińków	31	34	36
Kamieniec Podolski	44	91	98
Kamieniec Podolski – oficjalat (w 1747 i ok. 1772 r. w dek. Kamieniec Podolski)	41		
Kitajgród	27	31	37
Kopajgród	26	28	33
Latyczów	?	32	36
Międzyboż	23	29	34
Mohylów	27	38	45
Pilawa	8	24	36
Proskurów	22	23	32
Satanów	30	29	59
Skała	48	49	67
Smotrycz	24	28	43
Sokolec	26	40	35
Sołodkowce	25	27	38
Czerwonogród	18	39	47
Jazłowiec (w 1747 i ok. 1772 r. w dek. Czerwonogród)	25		
Czarny Ostrów	?	35	41
Szarogród	35	28	71
Jagielnica	28	27	34
Snitków	–	–	33
RAZEM	639	820	1065

Podstawa danych dla lat 1730-1733 i 1747 r.: Скочиляс, *Адміністративно-територіальний устрій*, s. 154-156.

miejscowości do województwa bądź cerkwi parafialnej do kryłosu nastręcza w niektórych przypadkach wielu trudności. Wynika to po części z faktu, że same źródła podają w tej materii sprzeczne informacje. Jako przykład można podać parafię Dupliska, wg wizytacji z lat 1730-1731 i wykazu parafii z 1782 r. należącą do dekanatu Bilcze, zaś wg wizytacji z 1759 r. do dekanatu Czerwonogród[377].

Wobec dość obszernych informacji statystycznych można postawić problem rozwoju sieci parafialnej w podolskiej części greckokatolickiej diecezji lwowskiej. Pierwsze w miarę pełne zestawienie cerkwi z podziałem na dekanaty pochodzi z lat 1730-1733 (wizytacja generalna). Mimo że do końca XVIII w. doszło do poważnych zmian w sieci dekanalnej (m.in. zanik dek. Jazłowiec, Derażnia,

[377] Скочиляс, *Генеральні візитації*, s. 49, 276; MNL. Rkl-788, k. 38.

Korolówka, pojawienie się dek. Snitków), można pokusić się o porównanie liczby parafii. Wyraźny wzrost liczby parafii greckokatolickich w województwie podolskim jest widoczny we wszystkich dekanatach, poza dekanatem Sokolec. Przybliżona statystyka (brakuje np. informacji dla dekanatu Czarny Ostrów z lat 1730-1733) wskazuje na przyrost liczby cerkwi w województwie podolskim o 2/3 w ciągu zaledwie 50 lat (tabela 13).

Granice województwa podolskiego pokrywały się dokładnie z granicami diecezji kamienieckiej obrządku łacińskiego. Jest to bodaj jedyny w skali całej Rzeczypospolitej przypadek aż takiej zgodności granic administracji państwowej i kościelnej. Źródeł takiego zjawiska należy szukać w dość późnym ukształtowaniu się granic województwa oraz samej diecezji. Niewielkie przesunięcia granic diecezji, takie jak przejście parafii Kopyczyńce czy Jazłowiec pod administrację arcybiskupa lwowskiego, wskazują na próbę dostosowania granic administracji kościelnej do państwowej[378].

Początki diecezji kamienieckiej omówił dość dokładnie w swoim studium T. Trajdos[379], zaś dzieje diecezji w okresie nowożytnym posiadają monografię pióra J. Muchy[380]. Ze względu na rzadką sieć łacińskich kościołów parafialnych na terenie diecezji kamienickiej nie wytworzył się podział na archidiakonaty, zaś podział na dekanaty jest bardzo późny i pochodzi z I połowy wieku XVIII. Z relacji o stanie diecezji z 1749 r. wiadomo, że istniejący podział diecezji na 4 dekanaty (Dunajów, Jazłowiec, Międzybóż i Satanów) został zastąpiony podziałem na 6 dekanatów (doszły dek. Szarogród oraz Czarnokozińce) przy okazji wizytacji generalnej diecezji w 1741 r.[381] Oba te źródła, tzn. wizytacja z 1741 r. przeprowadzona przez biskupa Wacława Hieronima Sierakowskiego oraz relacja do Rzymu z 1749 r. sporządzona przez jego następcę Mikołaja Dembowskiego, dostarczają podstawowych informacji o wspólnotach Kościoła łacińskiego na Podolu.

Jeżeli chodzi o przyrost liczby parafii łacińskich w diecezji kamienieckiej, to, biorąc pod uwagę wielkość terytorium diecezji, należy go określić jako niewielki w okresie nowożytnym. W dużej mierze był to wynik niemal doszczętnego zniszczenia kościołów w latach 1672-1699 (z 42 kościołów pozostało zaledwie 13). Stan liczebny parafii z połowy XVII w. udało się odtworzyć dzięki działalności biskupa Stefana Rupniewskiego. W 1724 r. diecezja składała się z 39 parafii, zaś do końca XVIII w. liczba ta wzrosła do 58[382]. Większość kościołów filialnych (14 na 21) – to kościoły zakonne.

Od początku istnienia diecezji kamienieckiej istotną rolę, głównie ze względu na trudność pracy na terenach niemal całkowicie zdominowanych przez ludność prawosławną, odgrywały zakony, przede wszystkim dominikanie (Sidorów, Smotrycz, Sokolec, Sołodkowce, Latyczów, Szarawka). Przeważnie prowadzili oni parafie przy swoich konwentach, ale zdarzało się także, że obejmowali obsługą kościoły parafialne należące do patronatu królewskiego lub szlacheckiego. Przyczyną był tutaj brak duchowieństwa świeckiego. Na 58 parafii funkcjonujących w II połowie XVIII w. 8 (13,8%) było prowadzonych przez duchowieństwo zakonne. Potwierdza to opinię wysuniętą przez J. Flagę, że „tworzenie parafii zakonnych na terenach wschodnich było umotywowane tamtejszymi potrzebami duszpasterskimi"[383]. Także wśród 21 świątyń pomocniczych aż 14 to kościoły zakonne, zaś przy jednej funkcjonowała prepozytura szpitalna (Kamieniec Podolski).

---

[378] Kumor, *Granice metropolii i diecezji polskich*, s. 341-342.

[379] T. Trajdos, *Kościół Katolicki na ziemiach ruskich Korony i Litwy za panowania Władysława II Jagiełły (1386-1434)*, Wrocław-Warszawa 1983, s. 116-168.

[380] Mucha, *Organizacja diecezji kamienieckiej*, s. 63-284.

[381] *Relacja o stanie diecezji kamienieckiej z 1749 r.*, Archiwum Kongregacji Soboru, Teczka diecezji kamienieckiej, s. 17-25; Mucha, *Organizacja diecezji kamienieckiej*, s. 180.

[382] Mucha, *Organizacja diecezji kamienieckiej*, s. 186-189.

[383] J. Flaga, *Zakony męskie w Polsce w 1772 roku. Duszpasterstwo*, Lublin 1991, s. 16.

Tabela 14: Liczba świątyń w województwie podolskim ok. 1772 r.

Religie i kościoły	Diecezja /Eparchia	Archidiakonat/ Oficjalat	Dekanat/ Protopopia/ Namiestnictwo	Świątynie główne	Świątynie pomocnicze
Kościół katolicki ob. greckiego	Kijów–Wilno	–	Brahiłów	2	–
			Jaruga	14	–
			Lubar	6	–
			Pików	14	–
				36	–
	Lwów	Bar	Bar	101	–
			Kopajgród	33	–
			Latyczów	36	–
			Międzyboż	33	1
			Mohylów	45	–
			Pilawa	36	–
			Snitków	33	–
			Sokolec	35	–
			Szarogród	29	–
				381	1
		Kamieniec Podolski	Bilcze	34	–
			Czarny Ostrów	41	–
			Czerwonogród	47	–
			Gródek	33	–
			Husiatyn	31	–
			Jagielnica	28	–
			Kamieniec Podolski	98	–
			Kitajgród	37	–
			Proskurów	32	–
			Satanów	27	–
			Skała	67	–
			Smotrycz	43	–
			Sołodkowce	38	–
			Zińków	36	–
				592	–
				973	1
	Łuck	–	–	16	–
				1025	1
Kościół katolicki ob. łacińskiego	Kamieniec Podolski	–	Czarnokozińce	9	8
			Dunajowce	12	2
			Jazłowiec	8	1
			Międzyboż	10	3
			Satanów	8	3
			Szarogród	10	4
				57	21
Kościół katolicki ob. ormiańskiego	Lwów	–	–	6	–
Kościół prawosławny	Kijów	–	–	1	–
Religia mojżeszowa				77	–
Suma końcowa				1166	22

Trzecim obrządkiem katolickim obecnym na Podolu w okresie nowożytnym był obrządek ormiański. Można śmiało powiedzieć, że to właśnie ten region, obok województwa ruskiego, charakteryzował się najintensywniejszym osadnictwem ormiańskim. Jedną z najpełniejszych monografii dziejów Ormian podolskich (obok prac G. Petrowicza i K. Stopki) dał W. Grigorjan, przedstawiając dzieje głównych skupisk na Podolu[384]. Na jego terenie zlokalizowanych było w II połowie XVIII w. 6 świątyń ormiańskich, w tym aż dwie w Kamieńcu Podolskim (św. Mikołaja oraz Zwiastowania NMP)[385]. Kamieniec Podolski, zgodnie z opinią W. Abrahama powtórzoną przez G. Petrowicza, był ważnym etapem wędrówki Ormian z Kaffy do Lwowa[386]. Był też obok Lwowa najważniejszym ośrodkiem osadnictwa ormiańskiego na ziemiach dawnej Rzeczypospolitej.

Województwo podolskie, obok Bracławszyczyzny i Kijowszczyzny, o których będzie mowa dalej, należy do nielicznych na terenie Rzeczypospolitej obszarów, gdzie liczba synagog dorównywała liczbie świątyń katolickich obrządku łacińskiego. Zanim zostanie przedstawiona statystyka gmin żydowskich oraz analiza ich rozmieszczenia w województwie podolskim, należy wyjaśnić intrygującą kwestię braku gminy żydowskiej w samej stolicy województwa. Samo miasto bardzo szybko przejęło od Smotrycza funkcję stolicy księstwa, potem zaś województwa podolskiego. Po lokacji w 1374 r. stało się silnym ośrodkiem kupiecko-rzemieślniczym[387]. A jednak spis pogłównego żydowskiego z 1765 r. pomija ten ośrodek. Kamieniec od samego początku objęty był ścisłym, powtarzanym wielokrotnie, zakazem osiedlania się żydów. Polityka królewska wobec Baru czy Międzyboża była zgoła odmienna[388]. Przyczyn takiego stanu rzeczy należy szukać z pewnością w ekonomicznej konkurencji społeczności ormiańskiej, ugruntowanej mocno od początku w samym mieście i jego władzach, z próbującą „wejść" do miasta grupą kupców żydowskich[389]. Dopiero w II połowie XVIII w. żydzi zostali dopuszczeni do osiedlania się w mieście i szybko przejęli inicjatywę w handlu[390].

Spis pogłównego żydowskiego z 1765 r. wymienia 77 miast, w których zlokalizowane były gminy żydowskie. Wątpliwości budzi jedynie miejscowość podana w spisie jako „Kałuków Grodecki"[391]. Chodzi prawdopodobnie o miasto „Gródek", leżące u ujścia rzeki Seret do Dniestru, wymieniane w greckokatolickim dekanacie Bilcza w latach 1730-1731[392] oraz w łacińskim dekanacie Jazłowiec w 1749 r.[393] Mimo że główną podstawą dla lokalizacji gmin żydowskich na Podolu był wspomniany spis pogłównego, informacje w nim zawarte zostały częściowo zweryfikowane w oparciu o późniejszy spis z 1784 r.[394] oraz wizytację łacińskiej diecezji kamienieckiej z 1741 r. Biskupi skarżyli się w niej m.in. na

---

[384] В.Р. Григорян, *История армянских колоний Украины и Польши (Армяне в Подолии)*, Ереван 1980. Obok skupisk, gdzie występowały gminy wyznaniowe, wymienia on także miejscowości, gdzie nie było świątyń lub też wspólnoty ormiańskie upadły w XVII w.: Kubaczowce, Dubrowica, Bar, Humań, Buczacz, Podhajce i Satanów.

[385] J. Chrząszczewski (*Ormiańskie świątynie na Podolu*, Kraków 1998, s. 29-30) wzmiankuje także o zburzonym w 1672 r. kościele pw. Wniebowzięcia NMP oraz kościele pw. św. Grzegorza Oświeciciela, którego ruiny sprzedano w 1807 r.

[386] Petrowicz, *La Chiesa Armena in Polonia. Parte prima 1350-1624*, s. 13.

[387] Trajdos, *Kościół Katolicki*, s. 123.

[388] Baron, *A Social and Religious Hstory of the Jews*, s. 181, 186-188.

[389] Obecność Ormian w Kamieńcu Podolskim datuje się już na wiek XII-XIII, Petrowicz, *La Chiesa Armena in Polonia. Parte prima 1350-1624*, s. 9. Na temat relacji ormiańsko-żydowskich zob. K. Matwijowski, *Żydzi i Ormianie w Rzeczypospolitej Obojga Narodów (wiek XVI do XVIII)*, w: *Żydzi w dawnej Rzeczypospolitej*, red. A. Link-Lenczowski, T. Polański, Wrocław-Warszawa-Kraków 1991, s. 162-169.

[390] F. Kiryk, *Z dziejów Żydów kamienieckich*, „Studia Judaica", 5-6 (2002-2003), s. 31-36.

[391] *Liczba głów*, s. 401.

[392] Скочиляс, *Генеральні візитації*, s. 49.

[393] *Relacja o stanie diecezji kamienieckiej z 1749 r.*, s. 18. Na mapach występują obok siebie dwie miejscowości: Gródek oraz Kułakowce.

[394] *Архивъ Югозападной Россіи*, cz. 5, t. 2, s. 428-456. Wymienia on m.in. kahał w mieście Pilawa pominięty w spisie pogłównego z 1765 r. (s. 451).

sytuację w Husiatynie, gdzie synagoga zlokalizowana była w najbliższym sąsiedztwie kościoła parafialnego, zaś właściciele miasta – Potoccy – utrzymywali ścisłe kontakty ze społecznością żydowską[395].

Podole do połowy XVII w. należało do ziemstwa Rusi, razem z województwami ruskim i bracławskim. Po pokoju karłowickim i po powrocie tych ziem do Rzeczypospolitej został z niego utworzony odrębny okręg[396]. Najliczniejsze wspólnoty żydowskie zamieszkiwały takie miasta jak Szarogród (2219 żydów w kahale) oraz Międzybóż (2039 żydów w kahale). Do gmin liczących ponad 1 tys. mojżeszowych należały jeszcze: Satanów (1625), Dunajowce (1598), Żwaniec (1568), Bar (1477), Husiatyn (1435), Chmielnik (1417) oraz Mikołajów (1087)[397].

Jeżeli liczbę świątyń łacińskich traktować jako wskaźnik obecności elementu polskiego na danym terytorium, to w województwie podolskim wskaźnik ten był wyjątkowo niski. Porównując przyrost liczby parafii Kościoła łacińskiego oraz Kościoła greckokatolickiego, trudno mówić o jakimkolwiek sukcesie i większych wpływach katolicyzmu zachodniego na tych obszarach. Kościoły łacińskie stanowiły tutaj jedynie nieliczne wyspy w miastach, gdzie przeważał element ruski, ormiański i żydowski. W granicach województwa podolskiego liczącego 19 832 km² [398] znajdowało się w sumie 1188 obiektów sakralnych – jedna świątynia przypadała na 16,7 km². Zagęszczenie obiektów należało więc do najwyższych w Rzeczypospolitej i porównywalne było z województwem ruskim. Wynikało to przede wszystkim z olbrzymiej przewagi Kościoła greckokatolickiego na tym terenie. Powstanie parafii unickiej nie było bowiem obwarowane takimi formalnymi warunkami, jak w przypadku kościoła łacińskiego. Na jedną cerkiew greckokatolicką przypadało na Podolu nieco ponad 19,3 km², co oznaczało, że sieć parafialna była tutaj bardziej rozbudowana niż na Wołyniu i porównywalnie jak w województwie ruskim. Przewaga Cerkwi greckokatolickiej nad Kościołem łacińskim była tutaj jeszcze wyraźniejsza niż w pozostałych województwach Rusi Koronnej – na jeden kościół łaciński przypadało średnio 254 km² i 13 cerkwi unickich (na jedną parafię łacińską – 348 km² i 18 parafii obrządku greckiego). Pewnym zaskoczeniem jest bardzo rozbudowana sieć kahalna. Na jeden kahał przypadało na Podolu 258 km² – mniej niż w województwie ruskim i bełskim – co czyni z Podola region o największym zagęszczeniu gmin żydowskich w Rzeczypospolitej.

Najbardziej zróżnicowanym wyznaniowo ośrodkiem województwa podolskiego było miasto Mohylów. Znajdowała się tutaj silna wspólnota chrześcijańska oraz gmina żydowska. Miasto zamieszkiwali katolicy wszystkich trzech obrządków, przy czym łacinnicy za zgodą swojego biskupa korzystali ze świątyni ormiańskiej – z relacji biskupa kamienieckiego z 1749 r. wynika, że parafia obrządku łacińskiego była wówczas zniszczona[399]. W Mohylewie funkcjonowała także w II połowie XVIII w. społeczność unicka (cerkwie św. Mikołaja – miejska, Przemienienia Pańskiego – „na Derle", oraz św. Praksedy – na przedmieściu Słoboda Nemija[400]) i grecka – prawosławna (cerkiew św. Jerzego).

---

[395] BPANKr. sygn. 2002, s. 1004, 1010-1013.

[396] Leszczyński, *Sejm Żydów Korony*, s. 70. Mapa I. Halperina nie wyodrębnia tego okręgu, lecz zalicza wszystkie gminy do ziemstwa Rusi (*Acta Congressus Generalis*, mapa).

[397] *Liczba głów*, s. 401.

[398] Wg obliczeń M. Krykuna obszar tego województwa wynosił 18 963 km², Крикун, *Адміністративно-територіальний устрій*, s. 35.

[399] *Relacja o stanie diecezji kamienieckiej z 1749 r.*, s. 18. W spisie W. Kołbuka wymieniona jest jedna świątynia ormiańska w Mohylowie Podolskim – pw. Grzegorza Oświeciciela, Kołbuk, *Kościoły wschodnie*, s. 345. Z informacji zawartych w *Słowniku geograficznym Królestwa Polskiego* (t. 6, s. 613) oraz w pracy *Приходы и церкви Подольской епархии* (t. 9, s. 682-689) wynika, że w Mohylewie znajdował się jeszcze jeden kościół ormiański pw. Nawiedzenia NMP wybudowany w latach 1772-1791, M.I. Жарких, *Храми Поділля* (dostęp: http://www.myslenedrevo.com.ua/studies/xramypod/45mohyliv.html, 30.07.2009).

[400] Скочиляс, *Генеральні візитації*, s. 49, s. 347; M. Żarkich (*Храми Поділля*) wymienia ponadto murowaną cerkiew Opieki NMP wybudowaną w 1771 r., jednak inne źródła tego nie potwierdzają.

Do bardzo zróżnicowanych etnicznie ośrodków należały także Jazłowiec i Żwaniec, gdzie obok społeczności łacińskiej, unickiej i żydowskiej znajdowały się gminy ormiańskie. We wszystkich miastach Podola, z wyjątkiem żydowskiego Frampola oraz bliżej nieokreślonego miasteczka Podole, znajdowały się cerkwie greckokatolickie. W połowie ośrodków (w 48 z 94 miast) obok cerkwi znajdowały się świątynie żydowskie i łacińskie. Ponadto w 23 miastach oprócz wspólnoty unickiej znajdowała się żydowska, zaś w 4 miastach obok cerkwi stał kościół łaciński.

Struktura patronatu kościołów i cerkwi Podola wskazuje na większą rolę własności królewskiej w porównaniu z Wołyniem, gdzie praktycznie nie występowały świątynie patronatu królewskiego. Odsetek cerkwi patronatu królewskiego na Wołyniu wynosił zaledwie 1,1% (królewskich kościołów łacińskich nie było wcale), podczas gdy na Podolu wskaźnik ten wynosił 23,7% wśród cerkwi i 15,4% wśród kościołów łacińskich. O przyczynach, które wpłynęły na znacznie większy udział własności królewskiej na Podolu, pisał obszerniej m.in. A. Jabłonowski[401]. Struktura patronatu cerkwi oraz kościołów łacińskich zdaje się potwierdzać jego konstatacje. W konsekwencji patronat szlachecki silnie dominujący w Kościele greckokatolickim w Rzeczypospolitej, zwłaszcza na Wołyniu, gdzie parafii szlacheckich było ponad 95,7%, na Podolu nie osiąga aż tak znaczącej przewagi – 71,8%. W Kościele łacińskim większą rolę w porównaniu z Cerkwią grecką odgrywały zakony męskie, które były zarówno patronami kościołów, jak też prowadziły w nich duszpasterstwo.

Województwo b r a c ł a w s k i e, pierwotnie nazywane Podolem Wschodnim, formalnie zostało powołane do istnienia po przyłączeniu do Rzeczypospolitej na mocy aktu unii z 1569 r. i weszło w skład prowincji małopolskiej. Wcześniej, pozostając jeszcze w granicach Wielkiego Księstwa Litewskiego, zaliczane było do ziemi wołyńskiej. Granice województwa bracławskiego kształtowały się w dwóch etapach – do 1566 r. (granica zachodnia, południowo-zachodnia oraz północno-zachodnia) oraz po przyłączeniu do Rzeczypospolitej (granica wschodnia, północno-wschodnia i południowo-wschodnia)[402]. Ich przebieg, zwłaszcza z województwem kijowskim, aż do XVIII w. stanowił przedmiot sporów i ustaleń komisji granicznych. Ostatnia z nich w 1755 r. potwierdziła przebieg północnej granicy z województwem kijowskim wzdłuż tzw. czarnego szlaku, którego dokładny przebieg nie jest do końca znany. Jeszcze trudniej ustalić wschodnią granicę województwa bracławskiego z powodu rozbieżności informacji źródłowych. Terenem spornym było tutaj tzw. Zarosie (Заросье), czyli obszar położony na południe od rzeki Roś i na zachód od Dniepru. Do końca XVIII w. nie zostało przeprowadzone ostateczne rozgraniczenie województw w tym rejonie. Ponieważ dyskusja w nauce na temat przebiegu tej granicy trwa od wielu lat, za rozstrzygający głos przyjęto ostatni jej akcent w postaci ustaleń M. Krykuna[403].

Właśnie płynność i niepewność granicy między województwami bracławskim i kijowskim wpłynęła na podział między nie dekanatów unickich kijowskiej części diecezji metropolitalnej leżących w okolicach tzw. czarnego szlaku: Berdyczów, Białołówka (Bityłówka), Lubar oraz Pohrebyszcze. Spory wokół Zarosia skutkowały z kolei podziałem dekanatów Wołodarka i Sokołówka. Najważniejszym aktem dla ustalenia granicy z województwem podolskim był dokument rozgraniczenia z 1570 r. Granice unickiej diecezji metropolitalnej oraz diecezji lwowskiej musiały być już wówczas ustalone, skoro parafie w pogranicznych dekanatach obu diecezji należały w XVIII w. zarówno do

[401] *Polska XVI wieku pod względem geograficzno-statystycznym*, t. 9: *Ziemie ruskie. Wołyń i Podole*, s. 97-103.

[402] Крикун, *Адміністративно-територіальний устрій*, s. 87.

[403] Tamże, s. 87-120, mapy województwa kijowskiego i bracławskiego; zob. też: Jabłonowski, *Ziemie Ruskie Rzeczypospolitej*, mapy; S. Krzyżanowski, *Skorowidz miejscowości byłego województwa bracławskiego*, Kraków 1869 (zwłaszcza mapka); M. Крикун, *Границі і повітовий поділ Брацлавського воєводства в 16-18 ст.*, „Історичні дослідження. Вітчизняна історія", 8 (1982), s. 97.

województwa bracławskiego, jak i podolskiego (diec. lwowska – dek. Szarogród, Kopajgród, Latyczów, diec. metropolitalna – dek. Pików i Jaruga).

Poza fragmentami wymienionych wyżej dekanatów diecezji lwowskiej (15 parafii) całość województwa bracławskiego (pow. bracławski i winnicki) położona była w greckokatolickiej metropolitalnej diecezji kijowsko-wileńskiej. W sumie na terenie województwa bracławskiego znajdowało się 1159 cerkwi parafialych oraz 7 filialnych, w tym dwie zakonne (Humań i Granów). Najcenniejsze źródła do poznania tej części metropolii kijowsko-wileńskiej w II połowie XVIII w. odkrył niedawno w archiwach ukraińskich i rosyjskich M. Radwan. Chodzi o opisy wizytacyjne 33 unickich dekanatów dawnych województw kijowskiego i bracławskiego z lat 1782-1794. M. Radwan opublikował fragmenty zawierające dekanaty Bracław i Przyłuka[404] oraz zbiorczy spis parafii z 1782 r. sporządzony na polecenie przygotowującego wizytację metropolity Jasona Smogorzewskiego[405]. Wydawnictwa te uświadamiają ogrom pracy czekający historyków dla pełniejszego ukazania dziejów tego rozległego terytorium. Dzięki odkrytym materiałom możliwe jest uściślenie obrazu organizacji diecezji metropolitalnej przedstawionego we wcześniejszych pracach W. Kołbuka oraz S. Nabywańca[406]. Analiza dwóch dekanatów: przyłuckiego i bracławskiego pokazuje, że – poza uzupełnieniem przynależności dekanalnej poszczególnych cerkwi – liczba zmian w stosunku do istniejącej bazy informacyjnej jest stosunkowo niewielka. W ten sposób lista 38 cerkwi na terenie dekanatu bracławskiego wymienionych w źródłach wykorzystanych przez W. Kołbuka została uzupełniona jedynie o 3[407]: pw. św. Mikołaja na przedmieściu Tulczyna, św. Dymitra we wsi Odaja (zbudowana w latach 1778-1779)[408] oraz św. Michała Archanioła w Annopolu. Jeżeli chodzi o dekanat Przyłuka, to dla 39 cerkwi wymienionych przez W. Kołbuka korekta polegała na usunięciu cerkwi w Czerniatynie Małym pw. św. Łukasza[409] i cerkwi w Konstantynówce[410] oraz dodaniu cerkwi pw. św. Mikołaja w Armiance (Ormiance)[411], Hordyjówce (Hordziejówce)[412], św. Trójcy w mieście Lipowcu[413], Opieki NMP w mieście Przyłuki[414], Narodzienia NMP w Siwakowcach[415] oraz kaplicy w Strutynce pw. św. Łukasza, afiliowanej do parafii w Kamionce[416].

Na terenie województwa bracławskiego oraz kijowskiego położona była zdecydowana większość (77%) cerkwi metropolitalnej diecezji kijowsko-wileńskiej. Dzięki cytowanym wyżej, odnalezionym przez M. Radwana źródłom, liczbę 2716 cerkwi tej diecezji udało się uzupełnić o 218 świątyń położonych głównie w województwach bracławskim i kijowskim. Bardzo wyraźny wzrost liczby parafii

---

[404] *Wizytacje generalne*, passim. Na temat wizytacji diecezji metropolitalnej zob. też: І. Скочиляс, *Генеральні візитації в українсько-білоруських єпархіях Київської уніатської митрополії. 1596-1720 роки*, „Записки Наукового товариства імені Шевченка, Праці Історично-філософської секції", 238 (1999), s. 46-94.

[405] *Socjografia kościoła greckokatolickiego*, passim.

[406] Kołbuk, *Kościoły wschodnie*, s. 95-151; Nabywaniec, *Unicka archidiecezja kijowska*, passim.

[407] Statystyka pomija kaplicę w Strutowie (Strusowie, par. Ulanica), o której jest wzmianka w wizytacji z 1795 r., gdyż została ona wybudowana po 1782 r., *Wizytacje generalne*, s. 529.

[408] Tamże, s. 462-466, 473-477, 447-451; *Socjografia kościoła greckokatolickiego*, s. 22-24.

[409] Cerkiew wybudowana w 1794 r., Л. Похилевич, *Сказания о населенных местностях Киевской губернии*, Киев 1864, s. 294.

[410] Pomijają tę cerkiew wykaz z 1782 r. oraz wizytacja z początku lat 90. XVIII w. opublikowane przez M. Radwana. W. Kołbuk umieścił ją w swoim wykazie na podstawie wzmianki w pracy L. Pochilewicza, że cerkiew w tej miejscowości została wybudowana w 1852 r. w miejscu starej, Похилевич, *Сказания о населенных местностях*, s. 298.

[411] *Socjografia kościoła greckokatolickiego*, s. 68; *Wizytacje generalne*, s. 794-798.

[412] *Socjografia kościoła greckokatolickiego*, s. 67 (Hordziejówka); *Wizytacje generalne*, s. 699-702.

[413] *Wizytacje generalne*, s. 734-740.

[414] *Socjografia kościoła greckokatolickiego*, s. 68; *Wizytacje generalne*, s. 832-839.

[415] *Socjografia kościoła greckokatolickiego*, s. 68 (Siewakowce); *Wizytacje generalne*, s. 844-848; SGKP. X, s. 631.

[416] *Wizytacje generalne*, s. 860-862.

unickich w XVIII w., w opinii L. Bieńkowskiego porównywalny jedynie ze wzrostem na Podolu i Kijowszczyźnie[417], doprowadził do znacznego rozwoju sieci dekanalnej na Bracławszczyźnie[418]. Ostatnim jego aktem była reorganizacja dekanalna z lat 1781-1782. Zestawienie liczby parafii w poszczególnych dekanatach podanej przez L. Bieńkowskiego[419] ze zgromadzonym materiałem źródłowym dla poszczególnych cerkwi pokazuje, że zarówno spis z 1782 r., jak i wizytacja z lat 1782-1795 oddają już nowy podział dekanalny. Informacje podane przez L. Bieńkowskiego i S. Nabywańca pomijają podział dekanatów między województwa, o którym była wyżej mowa, i zaliczają każdy dekanat w całości do jednego województwa[420].

Na terenie województwa bracławskiego znajdowało się 21 całych dekanatów unickiej diecezji metropolitalnej. Leżała w nim także większość dekanatów: Brahiłów (poza parafiami Kuryłowce i Ossolinka położonymi w woj. podolskim[421]), Jaruga (podzielonego dorzeczem Murafy między woj. bracławskie i podolskie[422]), Pików (pozostała część znajdowała się w woj. podolskim i kijowskim)[423] oraz Pohrebyszcze (pozostała część położona była w woj. kijowskim). Uwagę zwraca dość znaczna nieregularność granic dekanalnych na terenie województwa bracławskiego, podobnie zresztą jak to miało miejsce w przypadku wcześniej omawianych województw ruskiego i podolskiego. Wynika ona prawdopodobnie z płynności oraz zmienności podziałów administracyjnych diecezji metropolitalnej oraz wątpliwej przynależności wielu cerkwi. Na mapie unickich podziałów administracyjnych skutkuje to powstaniem wielu enklaw dla jednej, a czasami kilku parafii, które nie miały łączności terytorialnej z główną częścią dekanatu, do którego należały. Jako przykład można podać enklawy dekanatów: Raszków, Woronowica czy Teplik.

Obecność Kościoła łacińskiego w województwie bracławskim wiąże się ściśle z dziejami politycznymi Podola. Zdaniem T. Trajdosa obszar ten – podobnie jak całe Podole – wchodził początkowo w skład utworzonej w latach 80. XIV w. diecezji kamienieckiej. Po włączeniu w 1436 r. Podola Wschodniego (woj. bracławskie) do Wielkiego Księstwa Litewskiego jurysdykcję nad Bracławszczyzną miał przejąć biskup łucki[424]. Stanowisko takie nie tłumaczy do końca pewnego rodzaju anomalii terytorialnej polegającej na braku łączności między województwem (dekanatem) bracławskim, a północną częścią diecezji łuckiej. Wskazuje to raczej na pierwotną przynależność Bracławszczyzny i Podola do diecezji łuckiej, a następnie wyodrębnienie diecezji kamienieckiej (Podole Zachodnie), która wcięła się niejako w diecezję łucką, zrywając łączność Bracławszczyzny z głównym członem diecezji łuckiej[425].

---

[417] Bieńkowski, *Organizacja Kościoła wschodniego*, s. 932.

[418] Nabywaniec, *Unicka archidiecezja kijowska*, s. 218.

[419] Bieńkowski, *Organizacja Kościoła wschodniego*, s. 1037-1038; *Описание документов архива Западно-Русских униатских митрополитов (1700-1893)*, т. 2, сост. С. Рункевич, Санкт-Петербург 1907, s. 471-472.

[420] Bieńkowski, *Organizacja Kościoła wschodniego*, s. 1037-1038; Nabywaniec, *Unicka archidiecezja kijowska*, s. 218-223.

[421] Przyjęte zostało tutaj założenie M. Krykuna, że granica między województwem podolskim i bracławskim nie uległa w tym rejonie zmianom od XVI do XVIII w., Крикун, *Адміністративно-територіальний устрій*, s. 33.

[422] Zob. mapy: Jabłonowski, *Ziemie Ruskie Rzeczypospolitej*, nr 10 oraz w pracy M. Krykuna (Крикун, *Адміністративно-територіальний устрій*, mapy województwa podolskiego i bracławskiego).

[423] Dość niejasne pozostają przynależność oraz status formalnoprawny Pikowa w II połowie XVIII w. Trudno stwierdzić, czy należy traktować to miasteczko jako jedną jednostkę osadniczą (Pików), czy jako dwie jednostki (Pików Stary i Pików Nowy). Zgodnie ze stwierdzeniem M. Krykuna, na podstawie decyzji z 1722 r. Pików Nowy miał należeć do województwa podolskiego, zaś Pików Stary do województwa bracławskiego (Крикун, *Адміністративно-територіальний устрій*, s. 33). Podobny podział można odnaleźć w spisie pogłównego żydowskiego z 1765 r. (*Liczba głów*, s. 401-402). *Słownik geograficzny Królestwa Polskiego* (SGKP. VIII, s. 125) traktuje tę miejscowość jako jedną jednostkę osadniczą. Podobnie sprawa wygląda na dostępnych mapach historycznych (por. Krzyżanowski, *Skorowidz miejscowości*, mapa).

[424] T. Trajdos, *Parafie katolickie na średniowiecznym Podolu*, „Україна в Центрально-Східній Європі", 3 (2003), s. 101-102.

[425] Takie stanowisko prezentują w swoich opracowaniach B. Kumor (*Granice metropolii i diecezji polskich*, s. 347-351) oraz L. Królik (*Organizacja diecezji łuckiej i brzeskiej*, s. 95-96).

Analiza kartograficzna wskazuje na niemal kompletne pokrywanie się granic łacińskiego dekanatu bracławskiego (arch. Łuck) z granicami województwa bracławskiego. Do wyjątków należy włączenie do dekanatu bracławskiego parafii zakonnej franciszkanów konwentualnych w Lisiance należącej do województwa kijowskiego oraz przynależność parafii w mieście Pohrebyszcze do diecezji kijowskiej. W sumie na terenie województwa bracławskiego znajdowało się 22 kościoły parafialne (6 zakonnych) oraz 5 świątyń pomocniczych (4 zakonne).

Dzieje kościelne województwa bracławskiego – dotyczy to także Kościoła greckokatolickiego – w okresie nowożytnym można podzielić na dwie części. Sieć parafialna budowana od XV w. została niemal całkowicie zniszczona w okresie wojen oraz panowania tureckiego na tych ziemiach. Z wymienionych na synodzie diecezjalnym w 1604 r. 11 parafii oraz 7 kaplic przetrwali jedynie jezuici w Winnicy. Pozostałe kościoły uległy zniszczeniu[426]. Obraz tego zniszczenia dobrze oddają relacje biskupów z II połowy XVII w. Biskup Mikołaj Prażmowski pisał o wizytacji tego dekanatu w 1664 r.: „sed tantum rudera et cineres dolens conspexi"[427]. Po pokoju w Karłowicach nastąpiła odbudowa zniszczonych kościołów, zaś w II połowie XVIII w. ufundowano kilkanaście nowych świątyń. Spowodowało to podział dekanatu bracławskiego w 1777 r. na 3 dekanaty: Bracław, Granów i Winnica[428].

Województwo bracławskie należało do wyjątkowych w skali Rzeczypospolitej obszarów, gdzie liczba synagog przewyższała liczbę świątyń łacińskich. Relacje biskupów rzymskokatolickich, a w szczególności biskupa Stefana Rupniewskiego z 1727 r., dobrze oddają wielowyznaniowy charakter województwa bracławskiego. Wspominając o znacznej liczbie synagog położonych na terenie swojej diecezji, biskup Rupniewski określił ich liczbę na 108 (5 murowanych i 103 drewniane), ale pominął kwestię ich rozmieszczenia. Z zestawienia podanego w „Liczbie głów żydowskich" z 1765 r. wynika, że liczba synagog w województwie bracławskim była znacznie wyższa niż w północnej części diecezji łuckiej. Informacje z 1727 r. podane przez biskupa Rupniewskiego oraz statystyki opracowane na podstawie spisu pogłównego z lat 1764-1765 świadczą o bardzo intensywnym rozwoju społeczności żydowskiej w województwie bracławskim. Niemal dwukrotna liczba kahałów w stosunku do kościołów łacińskich wskazuje na odbudowę organizacji kahalnej na Bracławszczyźnie po okresie zniszczeń kozackich oraz panowania tureckiego. W II połowie XVIII w. znajdowało się tutaj 48 gmin żydowskich. Największe wspólnoty, liczące powyżej 1 tys. żydów, znajdowały się w miastach Pohrebyszcze i Granów. Gminy żydowskie województwa bracławskiego nie dorównywały wielkością skupiskom na Podolu czy Wołyniu. „Liczba głów" z 1765 r. nie wymienia żadnego miasta z liczbą żydów powyżej 2 tys. Był to skutek wyludnienia i zniszczeń okresu Kozaczyzny oraz wojen z Turcją.

Województwo bracławskie wchodziło początkowo w skład ziemstwa Rusi. Po okresie wojen i panowania tureckiego zakończonego pokojem w Karłowicach Podole i Bracławszczyzna wróciły do Korony, tworząc jednak odrębny okręg kahalny. Jedynie kilka kahałów na północy województwa, m.in. Pików, Janów, Lipowiec, Lipnica i Żywotów, należało do ziemstwa wołyńskiego[429]. Należy podkreślić, że skąpa podstawa źródłowa dla tego terenu nie pozwala na generalną weryfikację

[426] Królik, *Organizacja dekanalna*, s. 25.

[427] *Relationes*, t. 2, s. 69. Podobne informacje podawał T. Leżeński w 1671 r., tamże, s. 96,

[428] Królik, *Organizacja diecezji łuckiej i brzeskiej*, s. 267-268.

[429] Leszczyński, *Sejm Żydów Korony*, s. 70-71 (autor podał miejscowość Żytów – chodzi prawdopodobnie o Żywotów, miejscowości Lipnica nie udało się zlokalizować – zaszła prawdopodbnie pomyłka z Winnicą). A. Leszczyński w swojej konstatacji oparł się głównie na mapie I. Halperina (*Acta Congressus Generalis*), jednakże wynika z niej przynależność do ziemstwa wołyńskiego także gmin w miasteczkach Kochanówka, Przyłuka, Dziuńków, Strzyżawka i Miedziaków (Kolumnów), mimo że nie zostały ujęte na mapie.

Tabela 15: Liczba świątyń w województwie bracławskim ok. 1772 r.

Religie i kościoły	Diecezja /Eparchia	Archidiakonat/ Oficjalat	Dekanat/ Protopopia/ Namiestnictwo	Świątynie główne	Świątynie pomocnicze
Kościół katolicki ob. greckiego	Kijów–Wilno	–	Bałta	49	–
			Berdyczów	7	–
			Berszada	46	–
			Białołówka	5	–
			Bracław	41	–
			Brahiłów	44	–
			Czeczelnik	43	–
			Granów	41	1
			Hajsyn	38	–
			Hołowanieskie	60	–
			Humań	42	1
			Jampol	44	–
			Jaruga	29	–
			Kalnik	43	1
			Komargród	43	–
			Krasne	44	–
			Niemirów	42	–
			Pików	25	–
			Pohrebyszcze	27	–
			Przyłuka	42	1
			Raszków	54	–
			Sokołówka	43	–
			Targowica	69	–
			Teplik	44	–
			Tetyjów	46	2
			Winnica	44	–
			Wołodarka	3	1
			Woronowica	43	–
			Żywotów	43	–
				1144	7
	Lwów	Bar	Kopajgród	2	–
			Latyczów	1	–
			Szarogród	12	–
				15	–
				1159	7
Kościół katolicki ob. łacińskiego	Kijów	–	Chwastów	1	–
	Łuck	Łuck	Bracław	21	5
				22	5
Kościół katolicki ob. ormiańskiego	Lwów	–	–	2	–
Kościół prawosławny	Kijów	–	–	1	–
Religia mojżeszowa				48	–
Religia muzułmańska				1	–
Suma końcowa				1233	12

informacji zawartych w spisie pogłównego[430]. Swojego omówienia doczekały się m.in. murowane synagogi z XVI-XVIII w. położone na Ukrainie i Białorusi[431].

Statystykę obiektów sakralnych województwa bracławskiego uzupełniają dwie świątynie ormiańskie w Bałcie i Raszkowie. Ich obecność w obu miastach można wiązać z naddniestrzańskim szlakiem handlowym prowadzącym znad Morza Czarnego przez Kamieniec Podolski do Rzeczypospolitej (tzw. droga tatarska). Opieką otoczyła ich tutaj rodzina Lubomirskich[432]. We wsi Kruteńkie k. Bałty funkcjonowała także cerkiew prawosławna pw. Jana Ewangelisty[433], zaś w miasteczku Niemirów znajdował się jedyny na Bracławszczyźnie meczet tatarski[434].

Na podstawie danych statystycznych zamieszczonych w tabeli 15 można skonstatować, że województwo bracławskie było niemal homogeniczne narodowościowo i etnicznie. W granicach województwa, które zajmowało obszar 35 346 km² [435], znajdowało się w sumie 1245 świątyń (jeden obiekt na 28,4 km²). Zdecydowanie rzadsza sieć kościołów, niemal dwukrotnie w porównaniu z Podolem właściwym czy Rusią Czerwoną, wynika ze słabiej rozwiniętego osadnictwa na tym terenie. Niemal 94% wszystkich kościołów i świątyń należało tutaj do obrządku greckokatolickiego. Na jedną parafię unicką przypadało ok. 30,5 km².

Być może właśnie słabe osadnictwo na tym terenie stworzyło warunki do spokojnego rozwoju diaspory żydowskiej. Można przypuszczać, że gdyby nie straty spowodowane wojnami kozackimi i tureckimi to obecność starotestamentowych byłaby tutaj jeszcze wyraźniejsza. Po okresie zniszczeń II połowy XVII w. gminy żydowskie udało się odbudować w połowie miast województwa. Jeden kahał przypadał tutaj na ok. 736 km², co oznaczało bardzo słaby współczynnik w porównaniu z Podolem zachodnim. Jeszcze słabsza była obecność Kościoła łacińskiego w województwie bracławskim – na jedną parafię łacińską przypadało tutaj 1607 km² i 53 cerkwie unickie.

Rozmieszczenie gmin żydowskich oraz kościołów łacińskich wyłącznie w ośrodkach miejskich – jedyna synagoga na wsi położona była w Cekinówce – wpłynęło na fakt, że zjawisko różnorodności wyznaniowej i etnicznej na Bracławszczyźnie dotyczyło tylko miast. Na 100 miast odnotowanych w tym województwie – w 20 występowała społeczność łacińska, greckokatolicka oraz żydowska, zaś w dwóch przypadkach (Raszków i Bałta) obok synagogi i kościoła unickiego znajdowała się świątynia ormiańska. Wśród miast, gdzie występowały dwie gminy różnych wyznań, 23 miasta posiadały cerkiew unicką i synagogę, natomiast 4 miasta – cerkiew unicką oraz kościół łaciński.

Obszary przygraniczne w Rzeczypospolitej cechowały się zdecydowanie większym udziałem własności królewskiej w porównaniu z pozostałymi terenami. Zjawisko to wynikało z niechęci do osiedlania się w miejscach narażonych na zagrożenie zewnętrzne. Zastanawiać może fakt, że Bracławszczyzna, teren niespokojny i narażony na ciągłe najazdy, cechowała się bardzo wysokim odsetkiem kościołów patronatu szlacheckiego (94,7%). Był to w dużej części wynik nadań hospodarskich jeszcze z epoki przed unią lubelską. Wśród świątyń łacińskich jedynie kościół św. Ignacego w Bracławiu podlegał opiece królewskiej. Istotną rolę na tych trudnych dla katolicyzmu

---

[430] Oprócz sumarycznego wydania spisu pogłównego wydanego przez J. Kleczyńskiego i F. Kluczyckiego (*Liczba głów*, s. 402-403), w zestawieniu gmin żydowskich województwa bracławskiego zostało wykorzystane pełne wydanie opublikowane w serii *Архивъ Югозападной Россiи* (cz. 5, t. 2, s. 175-199).

[431] A. Sokolova, V. Dymshits, *Stone synagogues of the sixteenth-eighteenth century in the Ukraine and Byelorussia* (dostęp: http://judaica.spb.ru/artcl/a6/archsyn_e.shtml, 25.08.2009).

[432] Stopka, *Ormianie w Polsce*, s. 139.

[433] Kołbuk, *Kościoły wschodnie*, s. 339.

[434] Kryczyński, *Tatarzy litewscy*, s. 185.

[435] Różnica w porównaniu z obliczeniami M. Krykuna (34 943 km²) była niewielka (Крикун, *Адміністративно-територіальний устрій*, s. 122).

łacińskiego terenach odgrywały przez cały czas zakony, pełniąc funkcje duszpasterskie – 6 parafii na 22 podlegało ich opiece. W Cerkwi greckokatolickiej niemal całkowicie dominował patronat szlachecki, w głównej mierze wielkiej własności ziemskiej (95,3%). Jedynie 48 cerkwi (4,2%) podlegało patronatowi królewskiemu.

Województwo k i j o w s k i e, najdalej wysunięte na wschód, wchodzące formalnie w skład prowincji małopolskiej powstało w 1471 r. i zostało włączone do Rzeczypospolitej w roku 1569. Jego obszar, mocno uszczuplony w XVII w. na skutek wojen z Rosją oraz traktatu Grzumułtowskiego z 1686 r., obejmował w XVIII w. 68 953 km² [436]. W epoce panowania litewskiego składało się z 9 powiatów, które po unii lubelskiej uległy konsolidacji do 3 jednostek: powiatu kijowskiego, żytomierskiego i owruckiego[437].

Przebieg granic województwa kijowskiego budził w wielu miejscach wątpliwości i praktycznie do końca istnienia I Rzeczypospolitej były podejmowane próby ich regulacji. Szczególnie trudna do ustalenia była południowa jego granica z województwem bracławskim oraz wschodnia z województwem wołyńskim, o czym była mowa wcześniej. Północna granica województwa kijowskiego stanowiła jednocześnie granicę Korony i Wielkiego Księstwa Litewskiego (województwo mińskie i brzeskolitewskie). Największe zmiany zaszły tutaj w XVII w. przy okazji rozgraniczenia województwa kijowskiego i powiatu mozyrskiego, który od czasów reformy administracyjnej w latach 60. XVI w. należał do województwa mińskiego[438]. Regulacje z lat 1622-1626 oraz 1646-1667 spowodowały podział unickiego dekanatu Czarnobyl między dwa województwa i dwie prowincje Rzeczypospolitej (Koronę i Litwę)[439].

Województwo kijowskie należało niemal w całości do kijowskiej części metropolitalnej diecezji kijowsko-wileńskiej. Niestety nie udało się ustalić podziału dekanalnego dla całego województwa. Opublikowany przez M. Radwana rękopis przedstawiający podział dekanalny województwa kijowskiego z 1782 r. pominął milczeniem 4 wysunięte najbardziej na wschód dekanaty, które zerwały po 1764 r. jedność z Cerkwią unicką (158 cerkwi parafialnych)[440]. Ostatnie lata I Rzeczypospolitej zbiegły się z konfliktem prawosławno-katolickim, który objął głównie województwo kijowskie i bracławskie, i którego apogeum była koliwszczyzna (1768 r.). Można przypuszczać, że liczba kościołów greckokatolickich podawana w zestawieniach przygotowanych na polecenie metropolity Felicjana Filipa Wołodkiewicza (1762-1778), a następnie Jasona Smogorzewskiego (1780-1788) nie oddaje precyzyjnie sytuacji na Ukrainie. W latach 1764-1775 liczba cerkwi unickich i prawosławnych ulegała ciągłym zmianom. Był to przede wszystkim wynik działalności ihumena Melchizedeka Znaczko-Jaworskiego wspieranego aktywnie przez Rosję carską oraz biskupa mohylowskiego Jerzego Konisskiego[441].

---

[436] M. Krykun (Крикун, *Адміністративно-територіальний устрій*, s. 167) dokładną wielkość województwa w XVIII w., po korektach XVII i XVIII w., szacuje na 59 979 km².

[437] Gloger, *Geografia historyczna*, s. 254.

[438] Крикун, *Адміністративно-територіальний устрій*, s. 139-141.

[439] Granica między powiatem mozyrskim województwa mińskiego i owruckim województwa kijowskiego decyzją komisji rozgraniczającej z 1622 r., zatwierdzonej przez króla w 1626 r., została przesunięta kilkadziesiąt kilometrów na południe. Do województwa mińskiego zostały przyłączone miejscowości położone na wschód od górnego biegu rzeki Płotnicy i jej dopływu Czerwonki oraz leżące na północ od rzeki Sławecznej. W województwie mińskim znalazły się takie miejscowości jak: Łojów, Sławeczna, Narowla i Jurewicze, tamże, s. 144-145, mapa województwa kijowskiego. Zob. także: *Гістарычны атлас Беларусі. Беларусь са старажытных часоў да канца XVIII ст.*, ред. М. Спірыдонаў, В. Мікалаевіч, П. Казанэцкі, Варшава-Мінск 2008, s. 94-95.

[440] Zgodnie ze statystyką zbiorczą z 1782 r. było to 147 parafii (*Socjografia kościoła greckokatolickiego*, s. 8), jednak szczegółowe zestawienie wskazuje na nieco większą ich liczbę.

[441] E. Likowski, *Dzieje Kościoła unickiego na Litwie i Rusi w XVIII i XIX wieku*, t. 1, Warszawa 1906, s. 128-130; L. Ćwikła, *Polityka władz państwowych wobec Kościoła prawosławnego i ludności prawosławnej w Królestwie Polskim, Wielkim Księstwie Litewskim oraz Rzeczypospolitej Obojga Narodów w latach 1344-1795*, Lublin 2006, s. 295-296.

Sytuacja wyznaniowa oraz przynależność administracyjna części cerkwi Kijowszczyzny i Bracławszczyzny stała się nieczytelna i rozmyta w czasie wydarzeń z lat 1768-1769. W świetle dostępnych źródeł bardzo trudno określić jednoznacznie, która cerkiew i kiedy została przejęta przez hierarchię prawosławną i jak długi okres pozostawała w jej ręku. S. Nabywaniec szacuje, że w latach 1764-1775 prawosławni przejęli 1300 z 1900 cerkwi położonych na Ukrainie[442]. Liczba ta wydaje się zdecydowanie zawyżona wobec danych zawartych w innych źródłach i opracowaniach[443]. Dokładne ustalenie sytuacji na czas najbliższy I rozbiorowi Polski dodatkowo komplikuje fakt, że bardzo duża fala przejęć cerkwi unickich przypadała na lata 1771-1774. Dodatkowo te same świątynie były włączane w swoje struktury zarówno przez hierarchię unicką jak też prawosławną. Może świadczyć o tym chociażby sondażowe zestawienie sprawozdań dla prawosławnego konsystorza perejsławskiego z wykazem cerkwi unickich przygotowanym przez kongregację dziekanów w Radomyślu w 1782 r. Widać przy tym, że granice protopopii prawosławnych i unickich nie pokrywały się[444].

Dobrą ilustracją podwójnej jurysdykcji, prawosławnej i unickiej, może być przykład cerkwi Zmartwychwstania Pańskiego w Lipowcu. Zgodnie ze sprawozdaniem z 1775 r. dla prawosławnego konsystorza perejasławskiego pozostawał przy niej „swiaszczennik" Iwan Horużenko (Иоанн Хоруженко), wyświęcony przez biskupa perejasławskiego w 1773 r.[445] Natomiast w świetle unickiej wizytacji tej parafii z 1791 r., obowiązki „parocha" pełnił Adam Kowalski „ordynowany powagą śp. jaśnie wielmożnego Leona Szeptyckiego, koadjutora [unickiej] metropolii kijowskiej 1772 roku 24 Iunii we Lwowie"[446]. Nieco jaśniejszy obraz daje przykład parafii w Zozowie. W 1775 r. – zgodnie z raportem dla konsystorza prawosławnego – urzędował przy niej Stefan Hryhorowicz (Стефан Григоровичь). Można przypuszczać, że był to syn wieloletniego unickiego parocha tej parafii Andrzeja Hryhorowicza, wzmiankowanego przez wizytację z 1791 r. Otrzymał on święcenia kapłańskie od unickiego metropolity Felicjana Wołodkiewicza w marcu 1771 r., po czym przeszedł na prawosławie 5 kwietnia

---

[442] Podobną statystykę – 1902 cerkwie – zawiera prośba o wsparcie skierowana w 1772 r. przez trzech protopopów prawobrzeżnej Ukrainy do Świętego Synodu, Н. Бантыш-Каменский, *Историческое известие о возникшей в Польше унии*, Москва 1805, s. 394-395.

[443] М.О. Коялович, *История воссоединения западнорусских униатов*, Минск 1998 (reprint wydania z 1873 r.), s. 20-30. W poświadczeniu wystawionym w 1771 r. dla ihumena Melchizedeka Znaczko-Jaworskiego, zarządzającego cerkwiami prawosławnymi prawobrzeżnej Ukrainy, została podana liczba 530 cerkwi będących w jego jurysdykcji, *Архивъ Югозападной Россіи издаваемый временною коммиссіею для разбора древнихъ актовъ*, ч. 1, т. 3: *Материалы для истории православия в Западной Украине в XVIII ст. Архимандрит Мелхиседек Значко-Яворский, 1759-1771 г.*, Кіевъ 1864, s. 862. W. Parchomienko podał, że w 1769 r. w tej części prawosławnej diecezji perejasławsko-boryspolskiej znajdowało się 650 cerkwi, Пархоменко, *Очерк истории Переяславско-Бориспольской епархии*, s. 16.

[444] Cerkwie prawosławnej protopopii Kalnik w 1775 r., uznane przez kongregację dziekanów w Radomyślu w 1782 r. za unickie: Rososze, Tiahun, Dąbrowińce, Kalnik, Jastrubińce, Kupczyńce, Daszów – św. Onufrego, Daszów – św. Michała, Karbówka (w wykazie unickim w dek. Hajsyn), Jurkówka (Jurkowce, w wykazie unickim w dek. Niemirów), Parchomówka, Parijówka, Ilińce (Lińce, Narodzenia NMP), Lipowiec – Zmartwychwstania Pańskiego, Lipowiec – Zesłania Ducha Świętego (źródła nie podają cerkwi unickiej pod takim wezwaniem w Lipowcu, natomiast jest inna pod wezwaniem św. Trójcy), Lipowiec (Opieki NMP, przedmieście Hejsyn), Zozów (w wykazie unickim w dek. Przyłuka), Mieklińce (w wykazie unickim w dek. Hajsyn), *Socjografia kościoła greckokatolickiego*, s. 35, 52-54, 61, 69; *Материалы для истории киевской епархии*, „Киевские Епархиальные Ведомости", 1894, nr 5, s. 115-118. Cerkwie prawosławnej protopopii Moszny, uznane przez kongregację dziekanów w Radomyślu w 1782 r. za unickie: Moszny – Wniebowzięcia NMP, Moszny – Przemienienia Pańskiego, Moszny – św. Mikołaja, Bereźniaki, Szelepucha, Tubolce, Chreszczatyk, Michajłówka, Piekary, Worobijówka (w wykazie unickim w dek. Korsuń), Irżawiec (Rzanieć, Rżawiec Wielki, Połstwin), Martynówka (w wykazie unickim w dek. Korsuń), Berkozówka (w wykazie unickim w dek. Korsuń), Tahańcza (w wykazie unickim w dek. Korsuń), Mielniki (w wykazie unickim w dek. Korsuń), Holaki (w wykazie unickim w dek. Korsuń), *Socjografia kościoła greckokatolickiego*, s. 130-131, 139; *Материалы для истории киевской епархии*, „Киевские Епархиальные Ведомости", 1894, nr 2, s. 30-37.

[445] *Материалы для истории киевской епархии*, „Киевские Епархиальные Ведомости", 1894, nr 5, s. 118.

[446] *Wizytacje generalne*, s. 755.

1773 r. W tym samym czasie Marcin Grocholski, chorąży winnicki, dziedzic Zozowa i patron tamtejszej cerkwi, zaprezentował na to beneficjum Jana Lubińskiego, oficjała bracławskiego (25 marca 1772 r.). Można przypuszczać, że nie objął on od razu cerkwi w Zozowie, gdyż wizytator w 1791 r. wyraźnie mówi, że „przez 11 lat w spokojnym dzierżeniu tej parochii pozostaje"[447]. Można założyć, że objął on cerkiew dopiero po usunięciu ok. 1780 r. prawosławnego duchownego z tej parafii.

Ponieważ celem opracowania jest przedstawienie rozmieszczenia wyznań i religii na terenie Rzeczypospolitej przed I rozbiorem, za obowiązujący stan rzeczy przyjęto w miarę stabilną sytuację z początku panowania Stanisława Augusta Poniatowskiego. Akcja przejmowania świątyń unickich przez prawosławie związana jest ściśle z polityką międzynarodową oraz stanowi wstęp do niemal całkowitej likwidacji unii na tych terenach w latach następnych. W tabeli przedstawiającej liczbę świątyń w województwie kijowskim do Kościoła greckokatolickiego została zaliczona większość świątyń leżących w Czehryńskiem i na Śmilańszczyźnie, które w latach następnych przejął Kościół prawosławny. Zasięg akcji prawosławia na terenie województwa kijowskiego po 1764 r. obrazuje dobrze zestawienie cerkwi z 1782 r. Zabrakło w nim 4 dekanatów graniczych, wysuniętych najbardziej na wschód (Czehryń, Turia, Śmiła, Szpoła), zaś w dekanacie Korsuń 28 cerkwi zostało określonych jako greckokatolickie, natomiast 11 jako pozostające w apostazji[448].

O zdecydowanej przewadze struktur Kościoła greckokatolickiego na Kijowszczyźnie można więc mówić do lat 60. XVIII w.[449] Była ona wynikiem systematycznego przejmowania przez administrację greckokatolicką cerkwi prawosławnych, szczególnie po utracie w II połowie XVII w. Rusi zadnieprzańskiej wraz ze stolicą metropolii. W I połowie XVIII w. na unię przeszły niemal wszystkie parafie prawosławne w województwach bracławskim i kijowskim[450]. W województwie kijowskim znajdowało się w sumie 1106 cerkwi należących do 29 dekanatów diecezji metropolitalnej kijowsko-wileńskiej (po reformie organizacyjnej z lat 1781-1782)[451]. Na terenie województwa kijowskiego leżało ponadto 7 cerkwi dekanatu Berezno diecezji łuckiej położonych w okolicach Hubkowa (Białoszówka, Chotyń, Kamienne). Miejscowości te należące formalnie do powiatu owruckiego przez cały okres nowożytny wykazywały silne związki z województwem wołyńskim. Podobnie kilka miejscowości w okolicach miasta Lubar i Ostropol (tzw. włość cudnowska) formalnie zaliczanych do województwa kijowskiego wykazywało silne związki z Wołyniem i być może z tego powodu cerkwie w Józefówce, Ładyhach i Micherzyńcach należały do dekanatu Ostropol diecezji łuckiej[452]. Do województwa kijowskiego należała także cerkiew filialna w Kożuszkach, wchodząca w skład dekanatu Petryków diecezji turowo-pińskiej, zaś położona po prawej stronie Prypeci. Wśród 1084 cerkwi parafialnych oraz 30 filialnych województwa kijowskiego znajdowało się jedynie 6 związanych z bazylianami (4 parafialne i 2 pomocnicze).

---

[447] *Материалы для истории киевской епархии*, „Киевские Епархиальные Ведомости", 1894, nr 5, s. 118; *Wizytacje generalne*, s. 891-896.

[448] *Socjografia kościoła greckokatolickiego*, s. 130-132.

[449] Informacje o wcześniejszym rozwoju sieci parafialnej na Kijowszczyźnie są bardzo skąpe. Bardziej regularne pochodzą dopiero z II połowy XVIII w. L. Bieńkowski przypuszcza, że „stanowiące południową część diecezji metropolitalnej wschodnie województwa ruskie Korony: bracławskie i kijowskie, które zaczynają być intensywniej kolonizowane dopiero w drugiej połowie XVI wieku miały sieć parafii jeszcze rzadszą niż na Wołyniu czy w województwie podolskim", Bieńkowski, *Organizacja Kościoła wschodniego*, s. 817.

[450] Mironowicz, *Kościół prawosławny*, s. 244.

[451] Na terenie województwa kijowskiego położonych było 21 całych dekanatów diecezji metropolitalnej, zaś 5 innych posiadało na jego terenie większość cerkwi (Berdyczów, Białołówka, Czarnobyl, Lubar, Wołodarka). Dekanaty Pików, Pohrebyszcze i Sokołówka położone niemal w całości w województwie bracławskim na Kijowszczyźnie posiadały tylko niewielkie fragmenty.

[452] Крикун, *Адміністративно-територіальний устрій*, s. 62-64, mapa województwa wołyńskiego.

Opublikowane przez M. Radwana wizytacje dekanatów żytomierskiego i cudnowskiego diecezji kijowsko-wileńskiej ukazują możliwość pewnej weryfikacji wcześniejszych ustaleń W. Kołbuka, dokonanych głównie na podstawie opisów parafialnych zamieszczonych w 1. tomie dzieła Teodorowicza z 1888 r.[453] W. Kołbuk wymienił 83 cerkwie leżące na terenie dekanatów Żytomierz i Cudnów[454]. Wizytacja z lat 1783-1785 potwierdza istnienie niemal wszystkich tych świątyń. Wyjątkiem są cerkwie w Korowińcach Małych oraz cerkiew pw. Podwyższenia Krzyża Świętego w Żytomierzu – nieistniejące w tym czasie[455]. Trzy cerkwie (Berezówka, Korostki, Monastyrek-Jasnogród) zostały uznane za parafialne, podczas gdy wizytacja z 1785 r. wymienia je jako filialne[456]. Ponadto spis parafii z 1783 r. oraz wizytacja z 1785 r. uzupełniły listę świątyń dekanatów Żytomierz i Cudnów o 10 kościołów parafialnych i 1 filialny: Cudnów – Mikołaj Bp, Czechy, Czerwona – Podwyższenia Krzyża Świętego (cerkiew nowomiejska), Denesze, Kamionka, Kodnia – Święta Trójca (na przedmieściu Zakusiłówka), Lewków – Wniebowzięcia NMP, Miropol Nowy – Opieki NMP (cerkiew nowomiejska), Słobodyszcze – Michał Archanioł (cerkiew staromiejska), Wertykijówka oraz kaplica w Kozarce Małej (par. Romanów)[457]. Wśród cerkwi parafialnych należy też umieścić kościół zakonny bazylianów we wsi Tryhorie[458].

Obecność innych niż greckokatolickie wyznań w województwie kijowskim jest śladowa. Dzięki ostatnim pracom i ustaleniom J. Chachaja oraz J. Biłousowa możliwa stała się weryfikacja wykazów sporządzonych przez S. Litaka dla łacińskiej diecezji kijowskiej[459]. Przełomowym okresem w rozwoju łacińskich struktur kościelnych było powstanie Chmielnickiego. W momencie jego wybuchu na terenie diecezji kijowskiej znajdowało się około 70 świątyń łacińskich. Odbudowa struktur kościelnych nastąpiła tutaj głównie w XVIII w. Szczególnie intensywną działalność prowadziły na terenie diecezji kijowskiej zakony jezuitów i dominikanów[460]. Niższa liczba świątyń, jaka występuje przed I rozbiorem Rzeczypospolitej (31 kościołów parafialnych, w tym 12 zakonnych i 11 filialnych, w tym 6 zakonnych), wynikała głównie z pomniejszenia terytorium diecezji kijowskiej na skutek pokoju Grzymułtowskiego z 1686 r.[461] Dokładne ustalenie liczby parafii funkcjonujących w 1772 r., podobnie jak w przypadku cerkwi greckokatolickich, może nastręczać trudności, co jest spowodowane z jednej strony skąpą podstawą źródłową, z drugiej zaś znaczną dynamiką zmian. Na koniec istnienia Rzeczypospolitej przypada bowiem dość intensywny rozwój sieci parafialnej na tych terenach. Aby pozostać w miarę możności blisko cezury przyjętej w pracy, pominięto w zestawieniu parafie powołane w latach 80. XVIII w., m.in. w Brusiłowie, Bohusławiu, Białołówce, Leszczynie, Malinie, Kotelni[462].

---

[453] Теодорович, *Историко-статистическое описание*, t. 1.

[454] Kołbuk, *Kościoły wschodnie*, s. 95-151.

[455] Korowińce Małe zostały wymienione jako wieś licząca 42 domy i należąca do parafii Tatarczynówka, natomiast w Żytomierzu wizytacja wymienia jedynie cerkwie pw. Narodzenia NMP oraz Zaśnięcia NMP, *Wizytacje generalne*, s. 207-216, 265.

[456] Kołbuk, *Kościoły wschodnie*, s. 96, 115, 125; *Wizytacje generalne*, s. 231-232, 393, 420.

[457] *Socjografia kościoła greckokatolickiego*, s. 113-114, 159-161; *Wizytacje generalne*, s. 73, 83, 129, 138, 170, 217, 233, 284-285, 331, 339, 378.

[458] Kołbuk, *Kościoły wschodnie*, s. 352 (jako cerkiew zakonna); *Socjografia kościoła greckokatolickiego*, s. 161; *Wizytacje generalne*, s. 238.

[459] Chachaj, *Rozwój sieci świątyń katolickich*, s. 85-104; tenże, *Stan i odbudowa sieci kościelnej*, s. 5-62; Білоусов, *Київсько-Житомирська римо-католицька єпархія*, passim.

[460] Chachaj, *Rozwój sieci świątyń katolickich*, s. 104. Rolę jezuitów (Owrucz, Żytomierz, Biała Cerkiew, Jurewicze), dominikanów (Lubar, Byszów, Chodorków, Owrucz, Czarnobyl) i franciszkanów (Pohrebyszcze) w prowadzeniu duszpasterstwa podkreślał wyraźnie biskup Kajetan Sołtyk w swojej relacji z 1751 r., *Relacja o stanie diecezji kijowskiej z 1751 r.*, Archiwum Kongregacji Soboru, Teczka diecezji kijowskiej, bez numeru stron.

[461] Chodzi tutaj o utratę kilkunastu świątyń katolickich położonych na Zadnieprzu przed powstaniami kozackimi, m.in. Kijów, Nowogród Siewierski, Czernihów, Nieżyn, Perejasław, Bubnówka, Łubnie, Łochwica, Prykuły, Moszny, Baturyn.

[462] Chachaj, *Stan i odbudowa sieci kościelnej*, s. 41, 48, 52-53.

Niemal wszystkie wymienione wyżej kościoły łacińskiej diecezji kijowskiej, od 1412 r. stanowiącej część metropolii lwowskiej, wchodziły w skład województwa kijowskiego. Wyjątek stanowiły: parafia Pohrebyszcze leżąca w granicach województwa bracławskiego, Jurewicze należące do województwa mińskiego i Lubar – do województwa wołyńskiego. Nie jest znana dokładna data powstania dekanatów w diecezji kijowskiej. Zestawienia świątyń z XVIII w. sporządzone przez oficjała M. Pałuckiego (dla lat 1715-1723) oraz archidiakona K. Orłowskiego (1748) porządkowały je w ramach 3 dekanatów: Cudnów, Kodeń oraz Wieledniki. Statuty synodalne z 1764 r. wymieniają także 3 dekanaty, z tym, że zmieniły się ich stolice – Chwastów, Owrucz i Żytomierz. Wynikało to prawdopodobnie z uzyskania przez te ośrodki większego znaczenia w XVIII w.[463]

Podobnie jak na Bracławszczyźnie także w województwie kijowskim liczba synagog przewyższała liczbę świątyń łacińskich. Intensywny rozwój osadnictwa żydowskiego na Kijowszczyźnie został wyraźnie zahamowany w 1648 r. S. Baron szacuje, że w ciągu stulecia między włączeniem województwa kijowskiego do Korony a klęską I połowy XVII w. pojawiły się tutaj 32 zorganizowane gminy żydowskie, które zniknęły w trakcie powstań kozackich. Nie można do końca zgodzić się z wysuniętą przez niego tezą, jakoby nie udało się odbudować w całości tych struktur w ciągu II połowy XVII i w XVIII w.[464] Liczba 64 gmin podana przez spis pogłównego z 1764 r., uwzględniając pomniejszenie obszaru województwa w roku 1686, wskazuje na bardzo intensywny rozwój osadnictwa żydowskiego w województwie kijowskim w II połowie XVII i w XVIII w. Podkreślają to zresztą relacje biskupów kijowskich[465].

Zdaniem A. Leszczyńskiego kahały województwa kijowskiego należały w okresie nowożytnym do ziemstwa wołyńskiego. Najliczniejsze gminy (powyżej 1 tys. osób) znajdowały się w Białej Cerkwi, Berdyczowie, Cudnowie oraz Pawołoczy. Wielkość gmin wskazuje na zdecydowanie więcej analogii z województwem bracławskim niż z Wołyniem czy Podolem. Stosunkowo późne osadnictwo oraz zniszczenia połowy wieku XVII spowodowały słabość ośrodków miejskich Ukrainy, w których koncentrowała się ludność żydowska. Przedstawiona wyżej liczba gmin żydowskich województwa kijowskiego uwzględnia budzące pewne wątpliwości, wymienione przez spis pogłównego z 1765 r. i niepotwierdzone w innych źródłach (poza spisami podatkowymi) gminy liczące poniżej 100 osób: Rzyszczów, Kryłów, Medwedówka, Czehryń, Bużyn, Borowica[466]. Uwagę zwraca fakt, że wszystkie te miasteczka znajdowały się w południowo-wschodniej części województwa kijowskiego (w powiecie kijowskim), przylegającej bezpośrednio do ziem Zaporoża. Warto zwrócić uwagę, że na lata 70. XVIII w. przypada dalszy rozwój organizacji kahalnej w województwie kijowskim. Może o tym świadczyć przypadek pojawienia się w spisie podatkowym z 1778 r. gmin w Dymirze i Hornostajpolu. Trzy lata wcześniej miasteczka te były wymieniane w okręgu kahalnym Borodzianki[467].

Województwo kijowskie w XVIII w. było obszarem żywego i dynamicznego konfliktu między hierarchią greckokatolicką wspieraną przez państwo polsko-litewskie oraz hierarchią prawosławną, której pomocy udzielała Moskwa. Pozycja prawosławia oraz kwestia wyznaniowa były przedmiotem polityki międzynarodowej oraz stosunków polsko-moskiewskich. Najważniejszym momentem dla ukształtowania pozycji Kościoła prawosławnego w Rzeczypospolitej był traktat Grzymułtowskiego (art. IX), który przyznawał metropolicie kijowskiemu zwierzchnictwo nad Kościołem prawosław-

[463] Kumor, *Granice metropolii i diecezji polskich*, s. 346.

[464] Baron, *A Social and Religious Hstory of the Jews*, s. 182-183.

[465] „Gens Iudaica paradisum hic sibi invenit", *Relacja o stanie diecezji kijowskiej z 1751 r.*, Archiwum Kongregacji Soboru, Teczka diecezji kijowskiej, bez numeru strony.

[466] *Liczba głów*, s. 57.

[467] *Архивъ Югозападной Россiи*, cz. 5, t. 2, s. 204, 305.

nym w Rzeczypospolitej. W tym samym roku, w czerwcu, sobór biskupów Kościoła greckiego zatwierdził zgodę patriarchy konstantynopolitańskiego Dionizego IV na przejście metropolii kijowskiej pod zwierzchność patriarchatu moskiewskiego. W ten sposób metropolici kijowscy, najczęściej w osobie biskupa perejasławskiego, mogli ingerować w wewnętrzne sprawy Kościoła prawosławnego w Rzeczypospolitej. Nie wywoływało to większych reperkusji aż do sejmu konwokacyjnego z 1764 r. Polityka państwa zmierzała bowiem w kierunku całkowitej likwidacji struktur prawosławnych. Dopiero ostatnie lata istnienia Rzeczypospolitej uczyniły ze sprawy dysydenckiej główny problem polityki wewnętrznej i zewnętrznej[468].

Z formalnego punktu widzenia jurysdykcję nad cerkwiami prawosławnymi Kijowszczyzny sprawowali władycy perejasławsko-boryspolscy. Diecezja ta utworzona została w 1733 r. z koadiutorii biskupstwa kijowskiego i funkcjonowała do 1785 r. Obejmowała swoim zasięgiem cerkwie położone po obu stronach rzeki Dniepr i leżała częściowo na terytorium Rosji, częściowo zaś w Rzeczypospolitej. Jej obszar początkowo dzielił się na 4 protopopie, potem na 5, które położone były w lewobrzeżnej części diecezji (Perejasław, Boryspol, Zołotonosza, Baryszówka, Basań). Jeżeli chodzi o część prawobrzeżną, to jej sytuacja organizacyjna była bardzo niestabilna i uzależniona zarówno od aktywności biskupów prawosławnych, jak i sytuacji społeczno-politycznej w Rzeczypospolitej. Szczególne zmiany, także w liczbie cerkwi objętych nadzorem biskupa perejasławskiego, zaszły w latach 60. XVIII w. W. Parchomienko szacuje, że w 1762 r. liczba cerkwi prawosławnych położonych w prawobrzeżnej części diecezji perejasławsko-boryspolskiej mogła wynosić ok. 30-40. Wg szczegółowego zestawienia udało się zidentyfikować oraz zlokalizować 26 cerkwi prawosławnych (w tym 14 związanych z monasterami[469]), które funkcjonowały na terenie województwa kijowskiego przed koliwszczyzną (tabela 16)[470]. Ponieważ przynależność wyznaniowa poszczególnych cerkwi ulegała częstym zmianom, powyższe liczby należy traktować z rezerwą i ostrożnością. Jako przykłady trudności w jednoznacznym zakwalifikowaniu do określonego wyznania można podać świątynie we wsiach: Łukianówka[471], Husakowa[472] i Krasiłówka[473].

Województwo kijowskie, podobnie jak bracławskie, cechowało się niemal zupełną dominacją greckokatolickich struktur kościelnych (diecezja metropolitalna kijowsko-wileńska). Nieco silniej reprezentowane było tutaj prawosławie oraz minimalnie większy był udział gmin żydowskich. Biorąc pod uwagę obszar województwa kijowskiego po pokoju Grzymułtowskiego (68 953 km^2),

---

[468] Mironowicz, *Kościół prawosławny*, s. 228-229, 246.

[469] Ważnym ośrodkiem prawosławia w województwie kijowskim pozostawał Lebiedyn, gdzie znajdowały się dwa monastery (męski i żeński) oraz trzy związane z nimi cerkwie: św. Barbary, św. Jerzego i św. Mikołaja, Похилевич, *Сказания о населенных местностях*, s. 714-715.

[470] Większa liczba cerkwi podana w pracy W. Parchomienki wynika z faktu, że prawosławna diecezja perejasławsko-boryspolska obejmowała także województwo bracławskie. Wskazuje na to podział dekanalny dokonany w okresie największego rozwoju organizacyjnego diecezji na prawobrzeżu, tj. w latach koliwszczyzny. W 1769 r. znajdowało się tutaj 11 monasterów oraz 650 cerkwi podzielonych na 10 protopopii: Czehryń, Moszny, Smiła, Bohusław, Lisianka, Humań, Tetyjów, Koneła, Biała Cerkiew, Kaniów, Пархоменко, *Очерк истории Переяславско-Бориспольской епархии*, s. 15-17. Liczba 650 cerkwi prawosławnych podana w 1769 r. i 530 - w 1771 r. (*Архивъ Югозападной Россіи*, cz. 1, t. 3, s. 862) spadła w latach 70. i 80. do 161-162 (Sakowicz, *Kościół prawosławny w Polsce*, s. 4). W ostatnim czasie monografię prawosławnej diecezji perejasławsko-boryspolskiej opublikował W. Łastowskij, В.В. Ластовський, *Православна церква у суспільно-політичному житті України XVIII ст. (Переяславсько-Бориспільська єпархія)*, Черкаси 2002.

[471] *Socjografia kościoła greckokatolickiego*, s. 154 (Łukijanówka – cerkiew unicka w dekanacie Stawiszcze); Kołbuk, *Kościoły wschodnie*, s. 339; Похилевич, *Сказания о населенных местностях*, s. 422 (w latach 1768-1775 – cerkiew prawosławna).

[472] Kołbuk, *Kościoły wschodnie*, s. 338 (zakwalifikowana jako cerkiew prawosławna); *Socjografia kościoła greckokatolickiego*, s. 133 (Husakowka); Похилевич, *Сказания о населенных местностях*, s. 393.

[473] *Socjografia kościoła greckokatolickiego*, s. 154; Kołbuk, *Kościoły wschodnie*, s. 339 (opisana jako cerkiew prawosławna); SGKP. IV, s. 615.

Tabela 16: Liczba świątyń w województwie kijowskim ok. 1772 r.

Religie i kościoły	Diecezja /Eparchia	Archidiakonat/ Oficjalat	Dekanat/ Protopopia/ Namiestnictwo	Świątynie główne	Świątynie pomocnicze
Kościół katolicki ob. greckiego	Kijów–Wilno	–	Barasze	43	1
			Berdyczów	38	–
			Białacerkiew	44	–
			Białołówka	40	–
			Bohusław	41	–
			Chodorków	45	–
			Chwastów	43	–
			Cudnów	42	2
			Czarnobyl	33	11
			Czerniachów	36	–
			Dymir	39	–
			Kaniów	43	1
			Korsuń	41	–
			Lisianka	52	1
			Lubar	34	–
			Moszny	26	–
			Owrucz	46	3
			Pawołocz	44	–
			Pików	2	–
			Pohrebyszcze	14	–
			Radomyśl	40	6
			Sokołówka	1	–
			Stawiszcze	42	1
			Wołodarka	44	1
			Żytomierz	46	1
			[bez dokładnej przynależności dekanalnej: dek. Szpoła, Śmiła, Turia i Czehryń]	158	1
				1077	29
	Łuck	–	–	7	–
	Pińsk	–	–	–	1
				1084	30
Kościół katolicki ob. łacińskiego	Kijów	–	Chwastów	10	5
			Owrucz	9	1
			Żytomierz	9	5
				28	11
	Łuck	Łuck	Bracław	1	–
				29	11
Kościół prawosławny	Kijów	–	–	12	14
Religia mojżeszowa				64	–
Suma końcowa				1189	55

na jeden obiekt sakralny przypadało średnio 55,4 km². Niemal dwukrotnie rzadsze w porównaniu z Bracławszczyzną i trzykrotnie w porównaniu z Podolem zagęszczenie świątyń było ściśle związane z najsłabszym na Rusi Koronnej nasyceniem osadniczym tego obszaru. Sytuację tę tłumaczą przede wszystkim losy polityczne tych ziem, które nie doczekały się nigdy dłuższego okresu pokoju i targane były wojnami praktycznie przez cały okres nowożytny[474].

Ogólne słabsze zagęszczenie świątyń odbija się także przy analizie poszczególnych wyznań. Jedna parafia greckokatolicka przypadała tutaj na 64 km². Parafia rzymskokatolicka zajmowała średnio 2378 km², a na jej obszarze znajdowało się przeciętnie 37 parafii unickich. Na jedną parafię prawosławną przypadało z kolei średnio 5749 km², przy czym ich zagęszczenie we wschodniej części województwa kijowskiego było zdecydowanie większe. Podobnie jak w przypadku wyznań chrześcijańskich, także gminy żydowskie występowały rzadziej i były mniej liczne w porównaniu z Podolem i Bracławszczyzną (jeden kahał na 1077 km²).

Obecność innych poza greckokatolickim wyznań w województwie kijowskim miała charakter wyspiarski. Wspólnoty łacińskie oraz żydowskie występowały niemal wyłącznie w miastach[475], których dokładna liczba jest dość trudna do ustalenia[476]. W świetle powyższych danych jest oczywiste, że wielowyznaniowość i wieloetniczność była na Ukrainie zjawiskiem typowo miejskim. Wśród ośrodków miejskich Kijowszczyzny wyróżniały się Berdyczów, Moszny i Rzyszów, gdzie obok siebie współistniały wspólnoty chrześcijańskie: łacińska, greckokatolicka i prawosławna oraz żydowska. W 21 miastach znajdowały się obok siebie świątynie greckokatolickie, łacińskie oraz żydowskie. W 4 miastach (Czechryn, Czerkasy, Korsuń i Medwedówka) brakowało zorganizowanej wspólnoty Kościoła łacińskiego, występowali natomiast obok siebie żydzi, prawosławni oraz unici. Wśród 30 miast, gdzie występowały świątynie dwóch wyznań, dominowały ośrodki posiadające kościoły unickie i synagogi (26). Jedynie w Borszczahówce, Iwankowie oraz Ostrohladach obok cerkwi unickiej występował kościół łaciński, zaś w Żabotynie cerkiew prawosławna. Charakterystyczne jest to, że wszystkie osiedla typu miejskiego posiadały w województwie kijowskim „stabilną ludność o zdecydowanej przewadze elementu ruskiego"[477].

Zdecydowana dominacja wielkiej własności ziemskiej w województwie kijowskim odbijała się w strukturze patronatu kościołów chrześcijańskich. Patronat szlachecki przeważał zdecydowanie wśród cerkwi greckokatolickich (84,3%) oraz prawosławnych (80%). Nieco inaczej sytuacja przedstawiała się w Kościele łacińskim. W zestawieniu S. Litaka dla diecezji kijowskiej odnotować można bardzo duży udział patronatu duchownego (56,7%), który wynikał ze sprawowania duszpasterstwa i posługi parafialnej przez zgromadzenia zakonne, głównie jezuitów oraz dominikanów. Nie zmienia to faktu, że zakony te oraz kościoły przez nie prowadzone były uzależnione w swoim funkcjonowaniu w II połowie XVIII w. od wielkich magnatów ukrainnych, m.in. karmelici bosi w Berdyczowie od Radziwiłłów, zaś dominikanie w Czarnobylu od Chodkiewiczów.

P o d s u m o w a n i e. Sytuacja wyznaniowa i etniczna na Rusi Koronnej w okresie nowożytnym była o wiele bardziej dynamiczna niż na obszarach Małopolski właściwiej. Uwarunkowania polityczne i społeczne, takie jak wojny polsko-tureckie i polsko-moskiewskie, powstania kozackie itp., rzutowały w sposób bezpośredni na sytuację demograficzną oraz wyznaniową tych ziem. Odbijało

---

[474] N. Jakowenko, *Historia Ukrainy do końca XVIII w.*, Lublin 2000, s. 307.

[475] Na 40 świątyń łacińskich aż 32 (80%) usytuowane były w miastach. Podobny odsetek synagog znajdował się w ośrodkach miejskich (84,4%).

[476] Biskup kijowski w relacji do Rzymu z 1781 r. informuje o 73 miastach leżących w jego diecezji, *Relacja o stanie diecezji kijowskiej z 1781 r.*, Archiwum Kongregacji Soboru, Teczka diecezji kijowskiej, bez numeru stron. Dane te wydają się zaniżone wobec ustalonej liczby 120 miast, w których znajdowały się obiekty sakralne ok. 1772 r.

[477] Jakowenko, *Historia Ukrainy*, s. 138.

się to także na strukturze administracyjnej oraz terytorialnej poszczególnych wyznań. Dochodziły do tego poważne fluktuacje związane z rywalizacją prawosławia z Cerkwią greckokatolicką. Jednoczesne istnienie obok siebie przez wiele dziesięcioleci oraz krzyżowanie się sieci parafialnej obydwu wyznań należy uważać za istotny czynnik wpływający na przebieg granic diecezji unickich w XVIII w. (obok tradycji granic diecezji prawosławnych oraz granic administracji państwowej)[478]. Położenie Kościoła łacińskiego na tych ziemiach uwarunkowane było rozwojem osadnictwa oraz migracjami szlachty z Polski centralnej, głównie Małopolski oraz Mazowsza. Fortuny ziemskie były budowane bądź to drogą dziedziczenia i małżeństw (Wołyń i środkowa Kijowszczyzna), bądź poprzez przejmowanie po śmierci książąt urzędów administracyjnych (Bracławszczyzna i Naddniestrze)[479].

Właściwa ocena sytuacji wyznaniowo-etnicznej na Rusi Koronnej wymaga odpowiedzi na pytanie, na ile liczba świątyń oddaje rzeczywiste stosunki wyznaniowe i etniczne na tym obszarze. W świetle dostępnego materiału źródłowego trudno o dokładne zestawienia demograficzne odnośnie do całej Rusi Koronnej, można jednak podjąć próbę porównań w ramach niektórych województw czy diecezji w celu sformułowania bardziej generalnych wniosków.

Zgromadzony przez M. Radwana materiał dotyczący greckokatolickiej organizacji parafialnej województw kijowskiego i bracławskiego dostarcza także informacji demograficznych. Zgodnie z zestawieniem z 1782 r. w województwie bracławskim mieszkało w sumie 618 393 osoby (459 921 dorosłych oraz 158 472 małoletnich), zaś w województwie kijowskim 525 863 osoby (406 415 dorosłych oraz 119 448 małoletnich) wyznania greckokatolickiego[480]. Na jedną parafię unicką w województwie bracławskim przypadały średnio 534 osoby, zaś w województwie kijowskim – 485 osób. Średnie zagęszczenie grekokatolików na kilometr kwadratowy wynosiło więc w województwie bracławskim ok. 17 osób, natomiast w województwie kijowskim ok. 8 osób. Brakuje niestety analogicznego i wiarygodnego materiału źródłowego dla ustalenia liczby wiernych Kościoła łacińskiego na tym obszarze. Relacja biskupa kijowskiego Franciszka Ossolińskiego o stanie diecezji kijowskiej złożona do Rzymu w 1781 r. informuje o liczbie 40 506 podlegających mu katolików[481]. Za bardziej wiarygodną należy jednak uznać liczbę 27 459 katolików podaną przez L. Tolstoya na podstawie wizytacji biskupa Ossolińskiego z 1777 r. (na jedną parafię przypadało tutaj 981 osób, zaś na jedną świątynię, po dodaniu kościołów zakonnych niepełniących funkcji parafialnych oraz kaplic publicznych, przypadały 704 osoby)[482]. Relacja o stanie diecezji kijowskiej z 1659 r. zawiera informację, że

---

[478] Bieńkowski, *Organizacja Kościoła wschodniego*, s. 861; Скочиляс, *Адміністративно-територіальний устрій*, s. 151, 153.

[479] Jakowenko, *Historia Ukrainy*, s. 181.

[480] *Socjografia kościoła greckokatolickiego*, s. 162-163; *Wizytacje generalne*, s. 31-437. Statystyka zestawiona w kurii biskupa Jasona Smogorzewskiego odbiega dość znacznie od informacji zgromadzonych w trakcie wizytacji diecezji kijowskiej w latach 1783-1785. Dla przykładu można podać, że w dekanacie Cudnów (41 parafii) wg spisu z 1782 r. mieszkało 7898 osób dorosłych oraz 2826 małoletnich, natomiast w świetle wizytacji z 1785 r. – 11 979 osób dorosłych oraz 4847 małoletnich. Z kolei dla dekanatu Żytomierz spis z 1782 r. podaje liczbę 18 353 dorosłych i 7485 małoletnich, natomiast wizytacja przeprowadzona w latach 1783-1785 podaje sumę (bez parafii Denesze i Sołotwin) 16 266 dorosłych oraz 5547 małoletnich. Ponieważ statystyki wydają się dość precyzyjne (podział na mężczyzn i kobiety, dorosłych i małoletnich), należy brać pod uwagę silne migracje ludności w tym rejonie na początku lat 80. XVIII w.

[481] *Relacja o stanie diecezji kijowskiej z 1781 r.*, Archiwum Kongregacji Soboru, Teczka diecezji kijowskiej, bez numeru stron.

[482] W statystyce zostały uwzględnione świątynie łacińskiej diecezji kijowskiej łącznie z kilkoma kościołami leżącymi poza województwem kijowskim, Kumor, *Granice metropolii i diecezji*, s. 346; *Kijowskie biskupstwo*, w: *Encyklopedia Kościelna*, red. M. Nowodworski, t. 10, s. 332; D. Tolstoy, *Le catholicisme Romaine en Russie*, t. 1, Paris 1863, s. 295, 299, 478. Podawana w źródłach i opracowaniach liczba wiernych powinna być traktowana dość ostrożnie. Dokładne szacunki utrudnia dodatkowo sytuacja polityczna i społeczna, a więc ciągłe wojny oraz zniszczenia na tym obszarze – wg relacji M. Pałuckiego z 1782 r. w czasie zniszczenia Chwastowa przez Kozaków w 1768 r. miało zginąć 700 katolików obrządku łacińskiego, zob. Chachaj, *Stan i odbudowa sieci kościelnej*, s. 28-29. Należy brać pod uwagę fakt, że statystyki diecezjalne nie obejmowały wszystkich wiernych rozsianych w bardzo rozległych terytorialnie parafiach, a jedynie tych, którzy

na terenie diecezji kijowskiej w 1659 r. mieszkało ok. 13 tys. katolików[483]. Oznacza to przynajmniej dwukrotny wzrost liczby ludności łacińskiej na terenie Kijowszczyzny w ciągu kolejnych 100 lat (1659-1777 [1781]). Jeżeli chodzi o ludność żydowską, to zgodnie z zestawieniem R. Mahlera przygotowanym na podstawie spisu pogłównego z lat 1764-1765 w województwie kijowskim mieszkało 22 352 osoby religii mojżeszowej[484]. Korekta przynależności wojewódzkiej niektórych miejscowości powoduje zmniejszenie tej liczby do 20 968. I w jednym, i drugim przypadku liczba żydów okazuje się niższa od liczby katolików, nawet jeżeli od 27 459 osób podanych w wizytacji biskupa Ossolińskiego z 1777 r., odjąć katolików łacińskich mieszkających w parafiach diecezji kijowskiej leżących poza województwem kijowskim (Pohrebyszcze – 1157 osób, Lubar – 1670 osób[485]).

Tabela 17: Struktura wyznaniowa ludności na terenie województwa kijowskiego w latach 1772-1785

	Katolicy ob. łacińskiego		Katolicy ob. greckiego		Żydzi	
	Liczba	Procent	Liczba	Procent	Liczba	Procent
Liczba obiektów sakralnych (głównych i pomocniczych)	40	3,2	1115	89,4	64	5,1
Dane demograficzne	24 632	4,3	525 863	91,8	22 352	3,9

Źródło danych demograficznych: Tolstoy, *Le catholicisme Romaine en Russie*, s. 478; *Socjografia kościoła greckokatolickiego*, s. 162-163; Mahler, *Żydzi w dawnej Polsce*, s. 159.

Precyzyjne zestawienia demograficzne Z. Budzyńskiego pozwalają na dokonanie analogicznej krytyki dla zachodniej części Rusi Koronnej (ziemie I zaboru austriackiego). Wg jego obliczeń liczba grekokatolików w diecezji przemyskiej[486] w II połowie XVIII w. wynosiła 533 984 wiernych[487]. Na tym samym obszarze mieszkało wówczas 183 798 osób wyznania rzymskokatolickiego oraz 43 550 religii mojżeszowej[488]. Z kolei na obszarze greckokatolickiej archidiecezji lwowskiej (bez oficjalatu Bar i części oficjalatu Kamieniec), południowej części eparchii chełmskiej oraz niewielkich fragmentów eparchii łuckiej mieszkało w sumie 1354 tys. osób (lata 1777-1800). Udział ludności łacińskiej był na poziomie 18,7% (252 373 osoby), ludności greckokatolickiej – 72,2% (977 776 osób), zaś żydów – 8,5% (115 202 osoby). Inne grupy etniczno-językowe stanowiły 0,6% (8520 osób)[489].

docierali rzadziej bądź częściej do kościoła parafialnego i przyjmowali sakramenty. Biskup Sołtyk w 1751 r. pisał: „Tota haec dioecesis ritui graeco devota, et in quantitate hominum ritus graeci praedominatur ritui nostro, nam in una quaque villa, ubi reperiuntur ducentae animae ruthenorum, vix una, tres, sex, ad maximum decem animae ritus latini inveniuntur", *Relacja o stanie diecezji kijowskiej z 1751 r.*, Archiwum Kongregacji Soboru, Teczka diecezji kijowskiej, bez numeru stron. Wobec bardzo rozległych parafii wzrastało z pewnością znaczenie kościołów klasztornych oraz kaplic dworskich jako miejsc sprawowania duszpasterstwa, por. Wołyniak [J.M. Giżycki], *Zniesione kościoły i klasztory rzymsko-katolickie przez rząd rosyjski w wieku XIX-tym w diecezji łuckiej, żytomierskiej i kamienieckiej (gub. wołyńskiej, kijowskiej i podolskiej)*, „Nova Polonia Sacra", t. 1, Kraków 1928, s. 1-312.

[483] H. D. Wojtyska, *Nieznana relacja o rzymskokatolickiej diecezji kijowskiej z roku 1659*, „Roczniki Teologiczne", 43 (1996), z. 4, s. 279.

[484] Mahler, *Żydzi w dawnej Polsce*, s. 159.

[485] Tolstoy, *Le catholicisme romain*, s. 478 (brak danych dla parafii Jurewicze leżącej w woj. mińskim).

[486] W statystyce uwzględniono 31 dekanatów diecezji wymienionych w zestawieniu. Pominięte zostały tereny tzw. pobrzeża (biecko-jasielskie, sądecko-grybowskie, enklawa dubiecka oraz Nadwisłocze), Budzyński, *Ludność pogranicza polsko-ruskiego*, s. 310-311.

[487] Zbliżoną liczbę, tj. 535 tys., podaje W. Kołbuk (*Granice i sieć parafialna*, s. 102). Z obliczeń W. Kołbuka wynika, że w diecezji przemyskiej w II połowie XVIII w. na jedną parafię unicką przypadało 427 wiernych oraz 19 km^2, Kołbuk, *Granice i sieć parafialna*, s. 102. T. Śliwa obliczył, że w diecezji przemyskiej najwięcej było parafii, gdzie zdolnych do przyjmowania sakramentów było od 100 do 300 osób, Śliwa, *Przemyska diecezja greckokatolicka*, s. 88.

[488] Budzyński, *Ludność pogranicza polsko-ruskiego*, s. 310-311.

[489] Tenże, *Kresy południowo-wschodnie*, t. 3, s. 142.

Tabela 18: Struktura wyznaniowa ludności na terenie I zaboru austriackiego w latach 1772-1785[a]

Obszar		Katolicy ob. łacińskiego		Katolicy ob. greckiego		Żydzi	
		Liczba	Procent	Liczba	Procent	Liczba	Procent
Łacińska diecezja przemyska	Liczba obiektów sakralnych (głównych i pomocniczych)	299	20,65	1099	75,90	50	3,45
	Dane demograficzne	183 798	24,14	533 984	70,14	43 550	5,72
Greckokatolicka archidiecezja lwowska (bez oficjalatu Bar i części oficjalatu Kamieniec), część eparchii chełmskiej oraz fragment eparchii łuckiej	Liczba obiektów sakralnych (głównych, tj. parafii i synagog kahalnych)	204	7,85	2253	86,72	141	5,43
	Dane demograficzne	252 373	18,76	977 776	72,68	115 202	8,56

[a] Aby porównanie liczby świątyń greckokatolickich i unickich uczynić nieco dokładniejszym, zostało ono przeprowadzone wg granic przemyskiej diecezji łacińskiej, tj. po wyłączeniu ze statystyki tych dekanatów unickich, które leżały poza granicami diecezji łacińskiej: Biecz, Jasło, Dukla, Muszyna (łacińska diecezji krakowska), Jaworów oraz Gródek (łacińska diecezja lwowska).

Źródło danych demograficznych: Budzyński, *Ludność pogranicza polsko-ruskiego*, s. 310-311; tenże, *Kresy południowo-wschodnie*, t. 1, s. 142.

Z powyższych zestawień oraz z mapy nr 2[490] wynika, że rozmieszczenie obiektów sakralnych właściwie oddaje generalne proporcje między najważniejszymi wyznaniami na Rusi Koronnej. Wyraźniejsza przewaga grekokatolików, jeżeli za podstawę statystyki służyły obiekty sakralne, wynika z łatwiejszego oraz mniej formalnego sposobu powstawania parafii i cerkwi w Kościele prawosławnym, potem greckokatolickim, niż w Kościele łacińskim[491]. Beneficja kościołów wschodnich były zdecydowanie mniejsze[492], co powodowało z jednej strony ich większe zagęszczenie, z drugiej zaś silne uzależnienie od właścicieli miejscowości. Inny niż w Kościele rzymskim był także status ziemi cerkiewnej, która mimo przekazania na rzecz plebana, stanowić miała nadal razem z cerkwią dodatkowy dochód dworu[493]. Widać w tym pozostałość dawnej pozycji ktitora w Kościele prawosławnym, która była bez porównania silniejsza niż patrona względem beneficjów w Kościele łacińskim[494]. Jak widać, liczba świątyń na Rusi Koronnej wyostrza zdecydowanie rzeczywiste proporcje demograficzne, jakie panowały między ludnością greckokatolicką i łacińską.

Przeprowadzona wyżej analiza 6 województw: ruskiego, bełskiego, wołyńskiego, podolskiego, bracławskiego i kijowskiego, potwierdza słuszność wyodrębnienia z prowincji małopolskiej Rusi Ko-

[490] Więcej na temat podstawy informacyjnej zamieszczonej mapy zob. rozdział III.3.

[491] Dość znaczna różnica między udziałem procentowym katolików rzymskich wyliczonym wg danych demograficznych oraz wg liczby obiektów sakralnych na terenie greckokatolickiej archidiecezji lwowskiej (bez oficjalatu Bar i części oficjalatu Kamieniec Podolski), południowej części diecezji chełmskiej oraz we fragmencie diecezji łuckiej wynika z tego, że Budzyński w swoim zestawieniu uwzględnił parafie jako jednostki terytorialne i pominął świątynie filialne, których było zdecydowanie więcej w Kościele łacińskim niż greckokatolickim. Doliczenie rzymskokatolickich kościołów filialnych, w tym zakonnych, zbliżyłoby zdecydowanie wynik do danych ustalonych na podstawie liczby ludności.

[492] Słabsze uposażenie parafii unickich było wielokrotnie podkreślane w literaturze. W diecezji przemyskiej w II połowie XVIII w. pleban posiadał najczęściej od pół łana do jednego łana gruntu. W tej sytuacji większą rolę odgrywały świadczenia wiernych oraz tzw. wolnizny, Śliwa, *Przemyska diecezja greckokatolicka*, s. 89. Na jeszcze większą różnicę w uposażeniu parafii greckokatolickich oraz łacińskich wskazał J. Półćwiartek. Z jego obliczeń dla północnej części diecezji przemyskiej wynika, że średnie uposażenie w ziemię parafii unickiej było pięciokrotnie niższe niż parafii łacińskiej na tym samym terenie, Półćwiartek, *Parafie greckokatolickie diecezji przemyskiej*, s. 95. Na temat uposażenia parafii unickich w diecezji przemyskiej zob. Kaznowski, *Beneficja unickiego dekanatu dukielskiego*, s. 257-326.

[493] Półćwiartek, *Parafie greckokatolickie diecezji przemyskiej*, s. 95.

[494] K. Chodynicki, *Kościół prawosławny a Rzeczpospolita Polska. Zarys historyczny 1370-1632*, Warszawa 1934, s. 111-119.

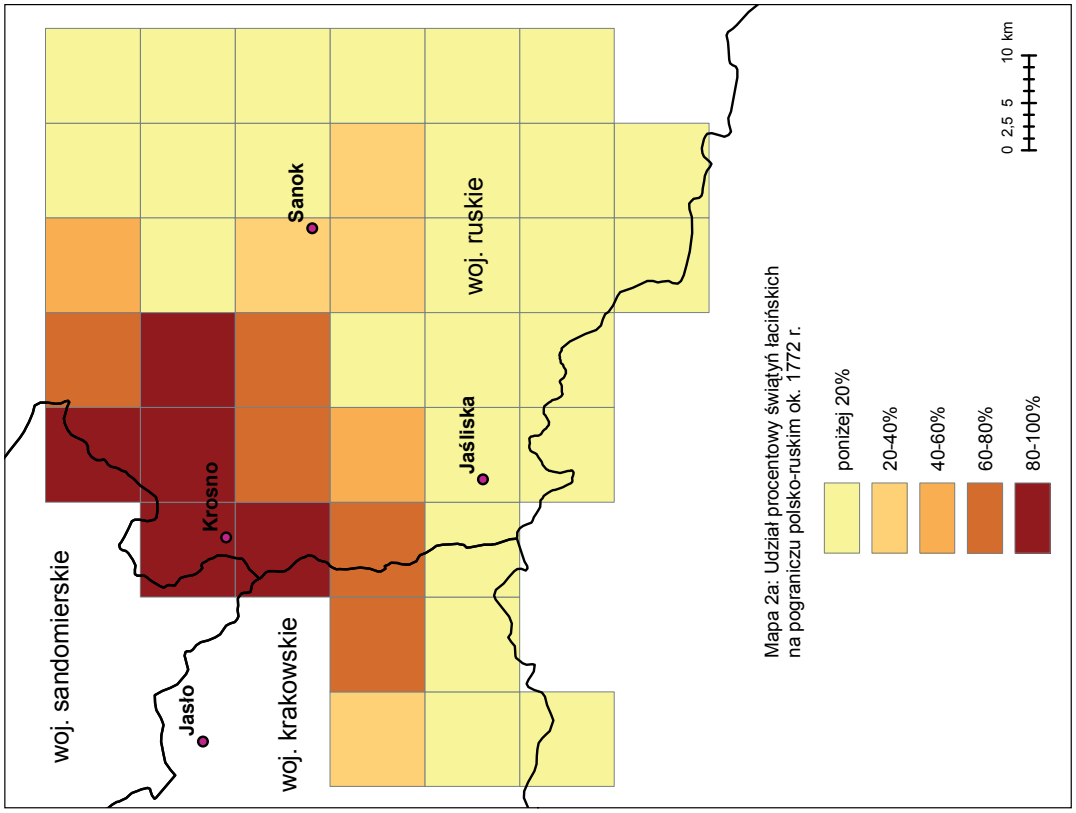

Mapa 2a: Udział procentowy świątyń łacińskich na pograniczu polsko-ruskim ok. 1772 r.

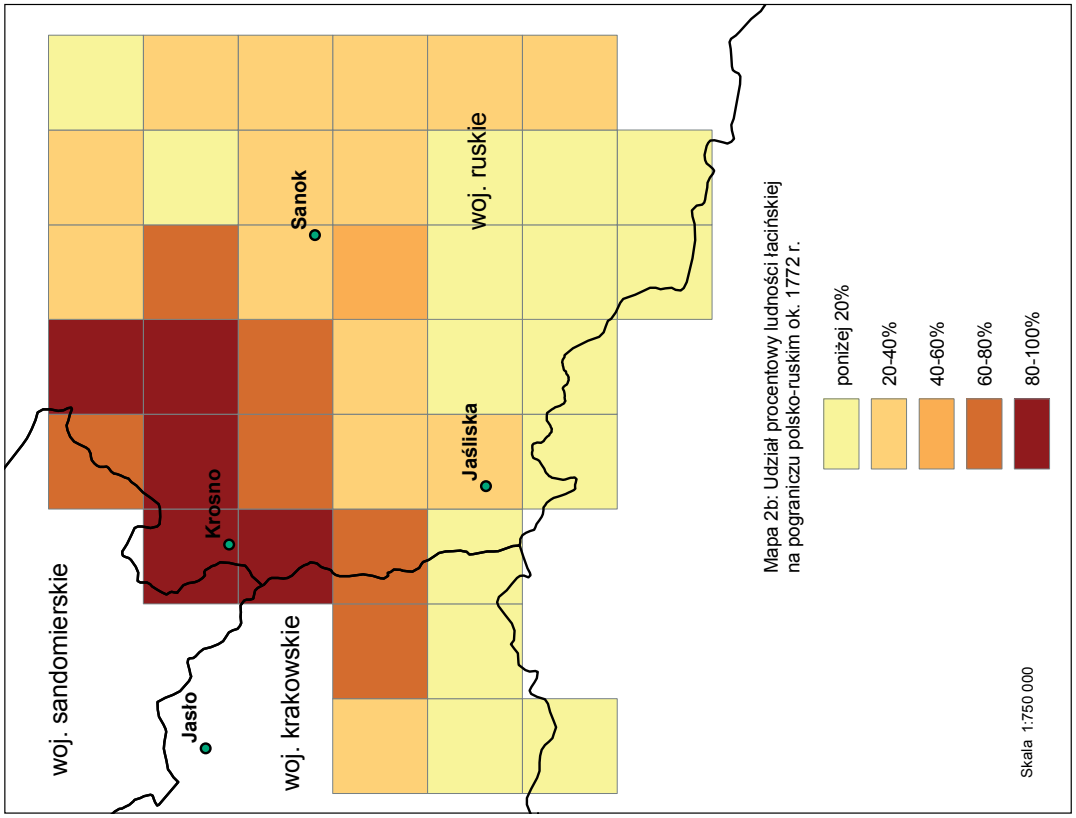

Mapa 2b: Udział procentowy ludności łacińskiej na pograniczu polsko-ruskim ok. 1772 r.

ronnej jako odmiennej wyznaniowo oraz etnicznie części Rzeczypospolitej. Wystarczy wspomnieć, że na 9597 odnotowanych w II połowie XVIII w. świątyń, 8145 (84,9%) to cerkwie greckokatolickie, zaś 918 (tj. 9,6%) to kościoły rzymskokatolickie. Proporcje te są dokładnie odwrotne w porównaniu z Małopolską właściwą. Udział procentowy synagog i domów modlitwy (4,9%) jest nieco niższy na Rusi Koronnej w porównaniu z województwami lubelskim, krakowskim i sandomierskim. Bierze się to głównie z faktu o wiele większego zagęszczenia kościołów greckokatolickich, które dominują na ziemiach ruskich (jedna cerkiew na 25,7 km²), w porównaniu z kościołami rzymskokatolickimi dominującymi w Małopolsce właściwej (jeden kościół na 34,8 km²). Ponadto na Rusi Koronnej występowały grupy wyznaniowe nie notowane w XVIII w. na ziemiach rdzennie polskich, jak katolicy obrządku ormiańskiego czy karaimi.

Tabela 19: Liczba i udział procentowy świątyń na Rusi Koronnej ok. 1772 r.

Województwo	Liczba i udział procentowy świątyń:						
	rzymsko–katolickich	grecko–katolickich	ormiańsko–katolickich	prawo–sławnych	kara–imskich	muzuł–mańskich	żydowskich
ruskie 60 507 km²	15,08% 583	80,24% 3103	0,34% 13	0,03% 1	0,05% 2	–	4,27% 165
bełskie 9 068 km²	13,37% 69	80,04% 413	–	–	–	–	6,59% 34
wołyńskie 41 521 km²	7,87% 121	86,08% 1323	0,07% 1	0,20% 3	0,07% 1	0,07% 1	5,66% 87
podolskie 19 832 km²	6,57% 78	86,36% 1026	0,51% 6	0,08% 1	–	–	6,48% 77
bracławskie 35 346 km²	2,17% 27	93,65% 1166	0,16% 2	0,08% 1	–	0,08% 1	3,86% 48
kijowskie 68 953 km²	3,22% 40	89,55% 1114	–	2,09% 26	–	–	5,14% 64
RAZEM 235 227 km²	9,57% 918	84,87% 8145	0,23% 22	0,33% 32	0,03% 3	0,02% 2	4,95% 475

W ramach samej Rusi Koronnej rysują się dość wyraźnie 3 regiony o odmiennej charakterystyce wyznaniowej. Do pierwszego będą należały województwa: ruskie i bełskie, do drugiego: wołyńskie i podolskie, do trzeciego: bracławskie i kijowskie. Głównym wyznacznikiem stojącym u podstaw powyższej regionalizacji jest udział procentowy obiektów sakralnych poszczególnych wyznań w ich ogólnej liczbie. Należy przy tym pamiętać, że samo zagęszczenie świątyń było ściśle związane z rozwojem osadnictwa i w tym kontekście Ruś Koronną można podzielić na strefę silnego (woj. bełskie i ruskie), średniego (woj. wołyńskie i podolskie) oraz słabego (woj. bracławskie i kijowskie) nasycenia osadniczego[495]. Wprowadzony wyżej podział Rusi Koronnej na 3 części związany jest ze słabnącym w miarę przesuwania się na wschód udziałem struktur Kościoła łacińskiego i rosnącym znaczeniem Kościoła greckokatolickiego. Zmiana proporcji jest tutaj dość wyraźna.

Zmiana proporcji jest szczególnie widoczna w strukturze wyznaniowej miast (tabela 20). W województwach ruskim oraz bełskim niemal wszystkie miasta miały charakter wielowyznaniowy i wielonarodowościowy, przy czym w ponad 80% z nich występowała wspólnota Kościoła łacińskiego. Udział procentowy miast posiadających świątynie dwóch i więcej wyznań, w tym kościół rzymskokatolicki, jest mniejszy w województwach centralnych Rusi Koronnej (wołyńskie i podolskie),

[495] W.A. Serczyk, *Koliszczyzna*, Kraków 1968, s. 26.

zaś w województwach wschodnich udział miast posiadających świątynię łacińską spada poniżej 25%. „W przeciwieństwie do barwnych, wielonarodowych miast Rusi Halickiej, osiedla typu miejskiego na Wołyniu i Kijowszczyźnie miały zazwyczaj stabilną ludność o zdecydowanej przewadze elementu ruskiego”[496].

Tabela 20: Udział procentowy miast ze świątyniami wielu wyznań na Rusi Koronnej ok. 1772 r.

Województwo	Udział procentowy		
	miast ze świątyniami wielu wyznań	miast ze świątynią łacińską	miast ze świątynią unicką
ruskie	89,0%	88,5%	89,4%
bełskie	92,9%	83,3%	92,9%
wołyńskie	79,6%	59,3%	95,6%
podolskie	85,1%	59,6%	96,8%
bracławskie	50,0%	25,0%	100,0%
kijowskie	48,3%	22,5%	100,0%

Przedstawione wyżej zestawienia pokazują, że zjawisko wielowyznaniowości i idącego za tym zróżnicowania etnicznego występowało na Rusi Koronnej w różnym nasileniu. Dotyczy to zarówno aspektu geograficznego (wschód-zachód), jak również społecznego (miasto-wieś). Statystyka potwierdza także sformułowaną wcześniej opinię, że zachodnie rubieże województw ruskiego i bełskiego oraz wschodnie granice województw Małopolski właściwiej stanowią bufor, w którym najsilniej krzyżowały się wpływy chrześcijaństwa zachodniego i wschodniego.

Przebieg granic administracyjnych i wojewódzkich zbiegał się wyraźnie z zakreślonym w średniowieczu zasięgiem chrystianizacji łacińskiej (Małopolska właściwa) oraz bizantyjskiej (Ruś Koronna). Można dostrzec wyraźną korelację między sytuacją osadniczą i wyznaniową ziem ruskich Rzeczypospolitej w II połowie XVIII w. a geografią i chronologią ekspansji Korony w kierunku wschodnim. Regiony o największym zagęszczeniu obiektów sakralnych, a więc także o dobrze rozwiniętym osadnictwie, to ziemie włączone już w II połowie XIV w. w granice państwa Kazimierza Wielkiego (województwo ruskie, bełskie oraz Podole zachodnie – województwo podolskie). Obszar ten cechował się ponadto silniejszymi, w porównaniu z pozostałą częścią ziem ruskich włączonych po 1569 r., wpływami Kościoła łacińskiego, zwłaszcza w miastach. Ciekawą obserwację, wymagającą z pewnością dalszych badań, daje porównanie zagęszczenia obiektów sakralnych województw podolskiego i wołyńskiego. Województwo podolskie, mimo że dwukrotnie mniejsze i posiadające niemal identyczne zagęszczenie wsi i miasteczek w II połowie XVIII w.[497], charakteryzowało się niemal dwukrotnie gęstszą siecią obiektów sakralnych niż województwo wołyńskie. Przyczyn takich różnic należy szukać najprawdopodobniej w strukturze własnościowej obu dzielnic.

W kontekście całkowitej odrębności wyznaniowej, językowej i etnicznej ziem ruskich rodzi się pytanie o źródła administracyjnego włączenia ich po 1569 r. do prowincji małopolskiej. Być może należy doszukiwać się w tym planu stopniowej latynizacji tych ziem. Pierwszym i bardzo ważnym etapem tego procesu mogło być utworzenie łacińskiej metropolii halickiej w 1375 r.,

[496] Jakowenko, *Historia Ukrainy*, s. 138.
[497] Serczyk, *Koliszczyzna*, s. 26.

kolejnym zaś – unia brzeska z 1596 r. Z punktu widzenia kształtowania się stosunków wyznaniowych w tym regionie istotne będzie pytanie o metodę powstawania łacińskich struktur kościelnych w XIV i XV w. Pojawia się bowiem pytanie, czy łacińskie gminy wyznaniowe rodziły się na tzw. „surowym korzeniu", tzn. w oparciu o nowe uposażenie przy nowo budowanych świątyniach, czy też – jak mogłyby wskazywać pojedyncze przypadki – zabierano uposażenie i cerkwie kościoła prawosławnego[498]. W. Abraham w swojej pracy ukazuje politykę katolicką jako tolerancyjną i niemającą na celu niszczenia Cerkwi ruskiej, wykazującą „wiele umiarkowania, rozumu i taktu". Podobną opinię o „polityce ostrożnej tolerancji" wyraził T. Trajdos[499]. Stoi to w pewnej sprzeczności z tekstem bulli z 1375 r., która prawnie usuwała biskupów prawosławnych ze swoich stolic[500]. N. Jakowenko dostrzega rozbieżność w „polityce ruskiej" okresu nowożytnego między królem i szlachtą oraz wyższym duchowieństwem i Stolicą Apostolską. Stronie duchownej przypisuje chęć prostej i bezpośredniej latynizacji ziem ruskich poprzez budowanie struktur oraz hierarchii kościelnej Kościoła rzymskiego. Większy realizm oraz zrozumienie sytuacji wyznaniowej przypisuje natomiast panującym i elicie świeckiej[501]. Ten większy racjonalizm polskiej szlachty i magnaterii mógł brać się z faktu ich rzeczywistej, tzn. własnościowej, obecności na ziemiach ruskich.

Ruś Koronna cechuje się najwyższym w całej Rzeczypospolitej odsetkiem ludności wyznania mojżeszowego, a także Ormian, którzy posiadali tutaj swoją diecezję. Jeżeli chodzi o rozmieszczenie ludności żydowskiej na Rusi Koronnej to, podobnie jak w całej Rzeczypospolitej, wiąże się ona z ośrodkami handlowo-rzemieślniczymi. Żydzi osiedlali się najchętniej na terenach, przez które przechodziły główne szlaki handlowe[502]. Statystyka gmin żydowskich wskazuje na zdecydowanie skromniejszy udział tej społeczności w życiu miast województw ukrainnych w porównaniu z Rusią Czerwoną, Wołyniem czy Podolem. W województwach ruskim, bełskim, podolskim i wołyńskim gminy żydowskie znajdowały się w 70-80% ośrodków miejskich, podczas gdy w bracławskim i kijowskim niecała połowa miast posiadała kahały. W nielicznych miastach, głównie województw ruskiego, podolskiego i bracławskiego, konkurentem żydów w handlu była mniejszość ormiańska. Ormianie koncentrowali się na handlu czarnomorskim, co skutkowało rozmieszczeniem gmin ormiańskich na południu, wzdłuż tzw. drogi tatarskiej. Zestawienie parafii ormiańskich wskazuje, że nie zamieszkiwali oni innych regionów Rzeczypospolitej poza Rusią Koronną.

I.3. Podlasie

Włączenie Podlasia w obręb prowincji małopolskiej podyktowane zostało głównie jego sytuacją formalnoprawną, bowiem w opracowaniach historyków i geografów można odnaleźć Podlasie jako część Mazowsza, ale też jako część Litwy lub Małopolski. S. Alexandrowicz określał ten obszar jako „sztuczny twór administracyjny, powstały ze skrawków etnicznego pogranicza polsko-rusko-

[498] Warto tutaj wspomnieć przypadek łacińskiej parafii w Grabowcu (woj. bełskie), ufundowanej w 1394 r. przez księcia mazowieckiego Ziemowita, który przeznaczył na ten cel cerkiew prawosławną, Bieńkowski, *Działalność organizacyjna*, s. 231.

[499] Trajdos, *Kościół Katolicki na ziemiach ruskich*, s. 27.

[500] Abraham, *Powstanie organizacyi Kościoła łacińskiego*, s. 231-233, 297-298.

[501] Jakowenko, *Historia Ukrainy*, s. 113-114. Abraham, *Powstanie organizacyi Kościoła łacińskiego*, s. 231-233 („Kazimierz inne miał zamiary, starał się wzmacniać o ile się da, żywioł katolicki w kraju, zyskać dla niego łacińską organizację kościelną i otworzyć jej drogę do propagandy pokojowej i oddziaływania na Ruś siłą idei zachodniej cywilizacji").

[502] M. Horn w analizie rozmieszczenia żydów na Rusi Czerwonej wykazał, że o wiele chętniej osiedlali się oni w ziemi chełmskiej i bełskiej, w których zamieszkałe przez żydów miasta stanowiły od 2/3 do 3/4 ogółu miast, oraz w przemyskiej, gdzie w ponad połowie miast mieszkała ludność żydowska. Najmniej żydów dotarło w tym czasie do podgórskich i górzystych okolic ziemi halickiej, sanockiej i częściowo lwowskiej, gdzie przeważały miasta typu agrarnego, Horn, *Żydzi na Rusi*, s. 23.

-jaćwieskiego"[503]. Jako część Mazowsza, podkreślając pograniczny charakter Podlasia, opisywał ten region m.in. A. Cellarius w 1659 r.: „Podlachiae palatinatus, sive Podlachia inter Lituaniam, Poloniam Minorem et Masoviam interposita"[504]. Także Szymon Starowolski, opisując Rzeczpospolitą na początku wieku XVII, widział Podlasie jako część Mazowsza[505].

Województwo podlaskie, jako jednostka administracji państwowej, powstało jeszcze w okresie przynależności tych ziem do Wielkiego Księstwa Litewskiego. W 1513 r., z powodu trudności w administrowaniu znacznym obszarem województwa trockiego, Zygmunt I wyznaczył Jana Sapiehę na wojewodę podlaskiego[506]. Pierwotnie województwo podlaskie obejmowało obszar znacznie większy[507]. Na skutek reformy administracyjnej w 1566 r. zostały odłączone od niego Brześć, Kamieniec oraz Kobryń i połączone z dzielnicą turowo-pińską utworzyły województwo brzeskolitewskie[508]. Od przyłączenia do Korony w 1569 r. aż do 1772 r. województwo podlaskie składało się z trzech ziem: drohickiej, mielnickiej i bielskiej (powiaty brański, tykociński i surażski)[509] i obejmowało obszar 11 507 km^2 [510].

Granice województwa podlaskiego kształtowały się do początków XVII w. Terenem poważniejszych sporów po przyłączeniu Podlasia do Korony stała się granica między powiatem mielnickim (woj. podlaskie) oraz brzeskim (woj. brzeskolitewskie). Starania Kaspra Dembińskiego o utrzymanie w województwie podlaskim i Koronie traktu wohyńsko-łomaskiego zakończyły się niepowodzeniem. Doprowadziło to do zerwania łączności terytorialnej dóbr rossoskich z głównym członem województwa i wykształcenia niewielkiej enklawy terytorialnej Podlasia na terenie województwa brzeskolitewskiego (Rossosz, Horodyszcze, Jabłoń, Gęś)[511].

Kolonizacja Podlasia, która odbywała się w dwóch etapach – polskim (mazowieckim) oraz ruskim, ukształtowała pograniczny charakter wyznaniowo-etniczny tego obszaru[512]. Wyciągnięty południkowo obszar województwa cechował się dość równomiernym rozmieszczeniem ludności łacińskiej oraz greckokatolickiej. Relacje wyznaniowe oddaje właściwie większe zagęszczenie cerkwi unickich we wschodniej części województwa oraz kościołów rzymskokatolickich na obszarach przylegających do Mazowsza, skąd postępowała w XIV i XV w. kolonizacja drobnej szlachty. Równowagę wyznaniową oddaje dobrze niemal identyczna liczba parafii łacińskich (91) i unickich (87).

Dość późne ukształtowanie się granic wojewódzkich wpłynęło na poważne rozbieżności między granicami administracji państwowej oraz kościelnej[513]. Dawne związki Podlasia z Litwą widać

---

[503] S. Alexandrowicz, *Powstanie i rozwój miast województwa podlaskiego (XV-XVII w.)*, „Acta Baltico-Slavica", 1 (1964), s. 137. Pograniczny charakter województwa oddaje także etymologia samego terminu Podlasie jako ziemi leżącej „pod Lachami".

[504] A. Cellarius, *Regni Poloniae, Magnique Ducatus Lituaniae, omniumque regionum juri polonico subjectorum novissima descriptio*, Amstelodami 1659, s. 601. Podobnie sprawę widział Sz. Starowolski w 1632 r.: „Ostatnim prowincji mazowieckiej województwem jest Podlasie", Starowolski, *Polska albo opisanie*, s. 115.

[505] Starowolski, *Polska albo opisanie*, s. 112.

[506] Różnice zdań na temat daty powstania województwa podlaskiego zreferował W. Jarmolik, *Powstanie województwa podlaskiego*, „Białostocczyzna", nr 4 (16) 1989, s. 6.

[507] Dokument z 1520 r. określał województwo podlaskie jako „territoria": drohickie, brzeskie, bielskie, kamienieckie, mielnickie i kobryńskie, *Urzędnicy podlascy w XIV-XVIII wieku. Spisy*, oprac. E. Dubas-Urwanowicz i in., Kórnik 1994, s. 13-14.

[508] A. Wawrzyńczyk, *Rozwój wielkiej własności na Podlasiu w XV i XVI wieku*, Wrocław 1951, s. 13-14.

[509] Waga, *Wyciąg z geografii polskiej*, s. 32-33.

[510] Wg autorów spisów urzędników obejmowało obszar nieco większy: 12 525 km^2, *Urzędnicy podlascy w XIV-XVIII wieku*, s. 15.

[511] D. Michaluk, *Ziemia mielnicka województwa podlaskiego w XVI-XVII wieku*, Toruń 2002, s. 48-52.

[512] J. Wiśniewski, *Rozwój osadnictwa na pograniczu polsko-rusko-litewskim od końca XIV do połowy XVII wieku*, „Acta Baltico-Slavica", 1 (1964), s. 130. Na temat kolonizacji Podlasia zob. A. Kołodziejczyk, *Z dziejów kolonizacji puszcz na Podlasiu w XV-XVI wieku*, w: *Szkice z dziejów kolonizacji Podlasia i Grodzieńszczyzny od XIV do XVI wieku*, Olsztyn 2002, s. 29-93.

[513] A. Laszuk, *Zaścianki i królewszczyzny. Struktura własności ziemskiej w województwie podlaskim w drugiej połowie XVII wieku*, Warszawa 1998, s. 15.

w przynależności województwa do łuckiej oraz wileńskiej diecezji rzymskokatolickiej. Do diecezji wileńskiej (dek. Augustów i część dek. Knyszyn[514]) należała północna część województwa. Południowa granica diecezji wileńskiej na odcinku podlaskim kształtowała się dość długo[515]. W opinii A. Jabłonowskiego obszar województwa podlaskiego pierwotnie był poddany władzy biskupów wileńskich, natomiast w I połowie XV w. pod rządami ks. Witolda południowa jego część została przekazana biskupom łuckim[516]. W II połowie XVIII w. na jego terenie znajdowało się 5 dekanatów archidiakonatu brzeskiego diecezji łuckiej (Bielsk, Brańsk, Drohiczyn, Łosice, Węgrów) oraz 5 parafii na południu powiatu mielnickiego należących do dekanatu Janów, położonego w województwie brzeskolitewskim[517]. Dekanat Janów w wyniku unii lubelskiej oraz zmian granicznych z XVI i XVII w. został podzielony między Koronę i Wielkie Księstwo Litewskie. Ta część łacińskiej diecezji łuckiej należała zawsze do najlepiej zarządzanych i cieszących się najlepszą kondycją materialną. Sieć parafialna była tutaj bardziej rozbudowana w porównaniu z siecią parafialną części łuckiej i bracławskiej[518].

Główne ramy organizacji Kościoła łacińskiego na Podlasiu zostały zbudowane do końca XVI w. Zgodnie z obliczeniami S. Olczaka w podlaskiej części diecezji wileńskiej w 1550 r. znajdowało się 13 parafii[519]. Oznacza to, że do 1772 r. przybyły tylko dwie parafie. Także w „łuckiej" części Podlasia ustalona w 1604 r. sieć parafialna nie uległa prawie żadnym zmianom w XVII i XVIII w.[520] Rozwój sieci parafialnej przypada tutaj na okres największej intensyfikacji osadniczej (XIV – połowa XVII w.)[521]. W II połowie XVIII w. funkcjonowało na terenie województwa podlaskiego 91 parafii łacińskich, w tym 7 prowadzonych przez zakony oraz 31 świątyń pomocniczych (10 zakonnych i 5 kościołów szpitalnych).

Na terenie województwa podlaskiego położone były najdalej wysunięte na zachód cerkwie greckokatolickie oraz prawosławne w pasie środkowym Rzeczypospolitej. Podobnie jak w przypadku Kościoła łacińskiego, także pod względem administracji greckokatolickiej Podlasie dzieliło się na dwie części: diecezję kijowsko-wileńską (część północna) oraz diecezję włodzimiersko-brzeską (część południowa). Ponieważ na obecnym etapie badań nie udało się ustalić dokładnego podziału

---

[514] Dekanat Knyszyn pojawia się w relacji biskupa Abrahama Wojny w 1635 r., chociaż można przypuszczać, że znajdował się już wśród 12 „tractus seu decanatus" wymienionych w relacji z 1609 r. (*Relationes status dioecesium*, t. 1, s. 40, 67), natomiast dekanat Augustów, najmniejszy w całej diecezji wileńskiej, pojawia się po raz pierwszy w aktach synodu diecezji wileńskiej z 1669 r., J. Kurczewski, *Biskupstwo wileńskie*, Wilno 1912, s. 469. Opublikowane przez W. Wernerową opisy parafii diecezji wileńskiej oddają następujący podział parafii dekanatu Knyszyn: województwo podlaskie – Białystok, Juchnowiec, Kalinówka, Knyszyn, Niewodnica, Turośń, województwo trockie – Chodorówka, Choroszcz, Janów, Korycin, Wasilków, Zabłudów, *Rękopiśmienne opisy parafii litewskich z 1784 r. Dekanat knyszyński i dekanat augustowski*, oprac. W. Wernerowa, Warszawa 1996, s. 17-129.

[515] T. Krahel, *Zarys dziejów (archi)diecezji wileńskiej*, „Studia Teologiczne", 5-6 (1987-1988), s. 14.

[516] *Polska XVI wieku pod względem geograficzno-statystycznym*, t. 6, cz. 2: *Podlasie*, oprac. A. Jabłonowski, Warszawa 1909 (Źródła dziejowe, t. 17), s. 32.

[517] Relacja biskupa Jan Wydżgi z 1658 r. zaliczyła do Podlasia dekanaty: Janów, Łosice, Drohiczyn, Węgrów, Bielsk, Kamieniec, Brańsk i Szereszów, *Relationes status dioecesium*, t. 2, s. 57-59. Wynikało to jednak prawdopodobnie z utożsamienia Podlasia z archidiakonatem brzeskim (tamże, s. 77). Bardziej precyzyjny był biskup Stefan Rupniewski: „Subdividitur in decanatus octo, quorum tres, nimirum Camenecensis, Szereszoviensis et in parte Janoviensis Polesiam alias palatinatum Brestianensem, reliqui quinque: Vegroviensis scilicet, Bielscensis, Drohiciensis, Branscensis et Łosicensis tres terras Podlachiamque totam occupant" (tamże, s. 125).

[518] *Relationes status dioecesium*, t. 2, s. 41, 109-110.

[519] S. Olczak, *Rozwój sieci parafialnej w diecezji wileńskiej do II poł. XVIII w.*, „Studia Teologiczne", 5-6 (1987-1988), s. 111; J. Ochmański, *Biskupstwo wileńskie w średniowieczu*, Poznań 1972, s. 78.

[520] Zestawienia sieci parafialnej w poszczególnych dekanatach dokonał L. Królik, *Organizacja dekanalna*, s. 28-35. Wynika z niego, że w dekanacie Bielsk na 16 parafii istniejących w 1772 r., po 1604 r. powstała tylko parafia we wsi Strabla (1629), w dekanacie Brańsk nie przybyła żadna parafia, w dekanacie Drohiczyn na 11 parafii po 1604 r. powstała tylko parafia w Niemirowie (1620), z kolei w dekanacie Łosice na 13 parafii funkcjonujących w 1772 r. po 1604 r. pojawiła się tylko parafia we wsi Huszlew (1666), Królik, *Organizacja diecezji łuckiej i brzeskiej*, s. 287.

[521] Wiśniewski, *Rozwój osadnictwa*, s. 115.

dekanalnego północnej części diecezji kijowsko-wileńskiej, można jedynie przypuszczać, że cerkwie położone na północ od Narwi należały do unickiego dekanatu Knyszyn (podlaski)[522]. Na terenie województwa podlaskiego znajdowały się także 3 dekanaty (Bielsk[523], Drohiczyn, Mielnik[524]) brzeskiej części diecezji włodzimiersko-brzeskiej.

Większość greckokatolickich cerkwi podlaskich należała wcześniej do Cerkwi prawosławnej. Badania prowadzone przez A. Mironowicza[525] i D. Weredę wskazują, że spośród 87 greckokatolickich cerkwi parafialnych odnotowanych przed I rozbiorem Rzeczypospolitej aż 63 (72,4%) należały wcześniej do Kościoła prawosławnego[526]. Oznacza to, że podstawowe struktury administracyjne chrześcijaństwa wschodniego na Podlasiu zostały zbudowane do końca XVI w. Proces przejmowania parafii przez Cerkiew greckokatolicką był długotrwały i wzbudzał wiele kontrowersji[527]. M.in. z powodu tych konfliktów w 1676 r. sejm powołał komisję do rozeznania praw i przywilejów poszczególnych cerkwi w ziemi drohickiej[528].

W kontekście relacji greckokatolicko-prawosławnych na odrębną uwagę zasługuje sytuacja w dwóch miastach: Drohiczynie i Bielsku. Spośród sześciu cerkwi prawosławnych, jakie istniały w XVII w. w Drohiczynie, wszystkie, z wyjątkiem św. Spasa (Przemienienia Pańskiego) i Świętej Trójcy, zostały przejęte przez grekokatolików[529]. Przez całe to stulecie toczyły się spory między katolikami obrządku łacińskiego, obrządku greckiego oraz prawosławnymi o prawo własności do poszczególnych budynków kościelnych[530]. Podobnie w Bielsku w 1636 r. komisja królewska dokonała podziału świątyń między grekokatolików i prawosławnych. Prawosławni otrzymali trzy cerkwie, w tym jedną zakonną (Zmartwychwstania Pańskiego, Objawienia Pańskiego i św. Mikołaja), natomiast unici dwie (Świętej Trójcy i Narodzenia NMP). Nie zakończyło to jednak sporów i kilka lat później grekokatolicy przejęli cerkwie Zmartwychwstania Pańskiego oraz Objawienia Pańskiego. Przy prawosławiu pozostały jedynie monaster i cerkiew św. Mikołaja[531].

Wizytacje kościołów greckokatolickich oraz łacińskich odnotowują także obecność wspólnot protestanckich w XVIII w. w województwie podlaskim. Największe skupisko protestantów znajdowało się w Węgrowie, gdzie od 1558 r. funkcjonował zbór kalwiński. W latach 40. XVIII w. mieszkało

---

[522] Do takiego wniosku skłania analiza geograficzna rozmieszczenia dekanatów diecezji kijowsko-wileńskiej. Wśród dekanatów wymienionych w zestawieniu z 1746 r. znajduje się dekanat podlaski, Bieńkowski, *Organizacja Kościoła wschodniego*, s. 1035. Na mapie diecezji katolickich i unickich przygotowanej przez L. Bieńkowskiego i W. Müllera jego siedziba została umieszczona w Knyszynie (*Kościół w Polsce*, t. 2, mapa: *Diecezja katolickie łacińskie i unickie w Polsce około 1772 r.*). Zob. też mapę *Kościół unicki na Podlasiu w 1795 r.*, J. Maroszek, *Dziedzictwo unii kościelnej w krajobrazie kulturowym Podlasia 1596-1996*, Białystok 1996.

[523] Parafia Dmitrowicze, zaliczona przez W. Kołbuka (*Kościoły wschodnie*, s. 313) do województwa podlaskiego, znajdowała się w województwie brzeskolitewskim, М.Ф. Спиридонов, *Беларусь в конце XVI в.*, w: tenże, *Закрепощение крестьянства Беларуси (XV-XVI вв.)*, Mińsk 1993 (mapa); Laszuk, *Zaścianki i królewszczyzny*, mapa.

[524] Parafie Krynki i Ponikwy należały do województwa brzeskolitewskiego, Michaluk, *Ziemia mielnicka*, mapa nr 7; Laszuk, *Województwo podlaskie w II połowie XVII wieku*, mapa.

[525] A. Mironowicz jest autorem najważniejszej pracy o dziejach struktur prawosławnych na Podlasiu do końca XVI w., *Podlaskie ośrodki i organizacje prawosławne w XVI-XVII wieku*, Białystok 1991. Por. też: J. Kuligowski, *Kościół Wschodni na Ziemi Chełmskiej i południowym Podlasiu od chrystianizacji do końca XVI wieku*, „Rocznik Mazowiecki", 12 (2000), s. 55.

[526] Wereda, *Diecezja włodzimiersko-brzeska*, s. 27-28.

[527] Laszuk, *Zaścianki i królewszczyzny*, s. 21-22; Wereda, *Diecezja włodzimiersko-brzeska*, s. 27-28.

[528] *Volumina Legum*, t. 5, wyd. J. Ohryzko, Petersburg 1860, s. 177.

[529] H. Siemianczuk, *Prawosławne monastery Podlasia w latach 1786-1789*, „Białoruskie Zeszyty Historyczne", 11 (1999), s. 213.

[530] A. Mironowicz, *Monastery prawosławne na terenie diecezji chełmsko-bełskiej*, w: *Zakony i klasztory w Europie Środkowo-Wschodniej. X-XX*, red. H. Gapski, J. Kłoczowski, Lublin 1999, s. 342-343, 361; Laszuk, *Zaścianki i królewszczyzny*, s. 21-22; J. Hawryluk, *Z dziejów cerkwi prawosławnej na Podlasiu w X-XVII wieku*, Bielsk Podlaski 1993, s. 194.

[531] Laszuk, *Zaścianki i królewszczyzny*, s. 22.

Tabela 21: Liczba świątyń w województwie podlaskim ok. 1772 r.

Religie i kościoły	Diecezja /Eparchia	Archidiakonat/ Oficjalat	Dekanat/ Protopopia/ Namiestnictwo	Świątynie główne	Świątynie pomocnicze
Kościół kalwiński				1	–
Kościół katolicki ob. greckiego	Kijów–Wilno	–	–	9	–
	Włodzimierz	Brześć	Bielsk Podlaski	31	–
			Drohiczyn	24	1
			Mielnik	23	–
				78	1
				87	1
Kościół katolicki ob. łacińskiego	Łuck	Brześć	Bielsk Podlaski	16	6
			Brańsk	14	2
			Drohiczyn	11	5
			Janów Podlaski	5	1
			Łosice	13	2
			Węgrów	17	9
				76	25
	Wilno	–	Augustów	9	2
			Knyszyn	6	5
				15	7
				91	32
Kościół luterański				1	–
Kościół prawosławny	Kijów	–	–	–	3
Religia mojżeszowa				23	3
Suma końcowa				203	39

Udział procentowy świątyń:					
rzymskokatolickich	greckokatolickich	prawosławnych	kalwińskich	luterańskich	żydowskich
50,8%	36,4%	1,2%	0,4%	0,4%	10,7%
123	88	3	1	1	26

tutaj także kilkudziesięciu luteran[532]. Od 1650 r. mieli oni prawo odprawiać nabożeństwa w zborze kalwińskim[533]. Drugim ważnym ośrodkiem protestantyzmu na Podlasiu była Orla, gdzie do połowy XVIII w. funkcjonował zbór kalwiński[534]. W opinii Merczynga zbór ten działał do 1770 r., choć nie znajduje to potwierdzenia źródłowego[535].

Rozwój ośrodków miejskich w XVI w. przyciągnął na teren Podlasia także ludność żydowską. W opinii J. Wiśniewskiego ludność miast Podlasia była głównie polska. Ludność ruska występowała w starych grodach ruskich i na północ od Narwi. A. Leszczyński ustalił, że najstarsze synagogi (XVI w.) powstały w Bielsku, Boćkach, Orli i Tykocinie. Wymienione miasteczka pozostały do

[532] ADS. D156, k. 358v, 363.

[533] T. Wyszomirski, *Z przeszłości zboru protestanckiego w Węgrowie w XVII i XVIII w.*, „Odrodzenie i Reformacja", t. 4, 1959, s. 152-153.

[534] APL. Ch780, k. 119 (w 1727 r. jako „zbór luterski", ale jest to prawdopodobnie pomyłka); SGKP. VII, s. 582-583; Merczyng, *Zbory i senatorowie*, s. 217.

[535] Merczyng, *Zbory i senatorowie*, s. 217; Kriegseisen, *Ewangelicy polscy i litewscy*, s. 101.

II połowy XVIII w. ważnymi ośrodkami osadnictwa żydowskiego, którego główna fala przypada na wiek XVII oraz XVIII (po pokoju andruszowskim)[536].

Osadnictwo żydowskie skupiało się początkowo w miasteczkach, zaś na wsi zdarzało się sporadycznie[537]. Sytuacja musiała ulec zmianie w wieku XVII i XVIII, gdyż z rejestru ludności kahałów podlaskich dokonanego przy okazji spisu pogłównego w 1765 r. wynika, że spora część żydów zamieszkiwała wsie położone w pobliżu miasteczek będących siedzibą władz kahalnych. Szczególnym ośrodkiem był Węgrów, gdzie liczba żydów mieszkających we wsiach należących do kahału przewyższała kilkukrotnie liczbę ludności żydowskiej samego miasta. Do największych ośrodków żydowskich w II połowie XVIII w. należały poza tym: Tykocin, Siemiatycze, Ciechanowiec, Sokołów, Orla i Międzyrzec. W sumie na terenie województwa znajdowały się 23 kahały i przykahałki.

Tabela 22: Liczba żydów w wybranych kahałach podlaskich wg spisu z 1765 r.

Siedziba kahału	Liczba żydów		
	w mieście	na wsi	razem
Mokobody	148	15	163
Boćki (1750)	157	56	213
Mordy	219	135	354
Sokołów	587	792	1467
Ciechanowiec	920	498	1577
Siemiatycze	1015	880	1895
Węgrów (1740)	31	1225	1256
Węgrów	581	3042	3623

Źródło: *Liczba głów*, s. 404; ADS. D156, k. 358v, po 1740 r.; ADS. D134, k. 174, 1750 r.

Ciekawym zagadnieniem jest organizacja terytorialna żydów na Podlasiu i związany z tym problem zależności kahalnej. Z analizy spisu pogłównego wynika, że kahały podlaskie rozciągały swoją władzę także na Mazowsze (ziemia wiska, łomżyńska i nurska). Inaczej niż w przypadku pozostałych województw i prowincji Rzeczypospolitej żydów województwa podlaskiego oraz związane z nim ośrodki na Mazowszu podzielono w spisie pogłównego z 1765 r. na kahały i przykahałki. Dodatkowe zamieszanie wprowadza wieloznaczne użycie terminu „parafia". Skomplikowana sieć zależności między poszczególnymi gminami wynikała z faktu, że w II połowie XVIII i na początku XIX w. przechodziły one proces usamodzielniania się. Wg A. Leszczyńskiego, autora studium na temat organizacji żydów podlaskich, Podlasie dzieliło się na dwa okręgi: Tykocin i Węgrów, oraz dwa niezależne kahały: Ciechanowiec i Międzyrzec. A. Leszczyński podzielił gminy żydowskie na 3 kategorie, przy czym jako kahały trzeciej kategorii w jego analizie funkcjonują przykahałki wymienione w spisie pogłównego z 1765 r. W skład okręgu tykocińskiego, wyodrębnionego z kahału grodzieńskiego, wchodziły gminy w miejscowościach: Białystok[538], Boćki, Orla,

[536] Leszczyński, *Żydzi ziemi bielskiej*, s. 112-113; zob. też: T. Wiśniewski, *Bóżnice Białostocczyzny. Żydzi w Europie Wschodniej do roku 1939*, Białystok 1992.

[537] A. Laszuk, *Ludność województwa podlaskiego w drugiej połowie XVII wieku*, Warszawa 1999, s. 89.

[538] W *Liczbie głów* (s. 404) jako „przykachałek seu kachał Białostocki". O zwierzchność nad gminą białostocką toczył się spór między kahałem w Tykocinie a kahałem w Grodnie. W 1745 r. gmina ta usamodzielniła się od Tykocina, EJL. I, s. 138, III, s. 1352; *Białystok* (dostęp: http://www.jewishinstitute.org.pl, 28.09.2009). Wg innych źródeł usamodzielniła się dopiero w 1777 r., *Białystok* (dostęp: http://www.sztetl.org.pl, 28.09.2009).

Augustów[539], Jasionówka[540], Goniądz[541], Rajgród[542], Konstantynów, Łosice[543], Niemirów[544] i Rossosz[545]. Do okręgu tykocińskiego należała także gmina w Siemiatyczach, która sprawowała jurysdykcję nad kahałem sarnackim[546]. Listę gmin żydowskich okręgu tykocińskiego można uzupełnić o Sokoły[547] i Wyszonki[548] związane z Tykocinem oraz Drohiczyn zależny od kahału w Siemiatyczach[549].

W XVII w. na tle sporów podatkowych wyodrębnił się okręg kahalny z siedzibą w Węgrowie, któremu podlegało 5 gmin w ziemi drohickiej (Kosów[550], Mokobody, Mordy i Sokołów[551]) oraz gminy na Mazowszu (w ziemi liwskiej i nurskiej)[552]. Z kahałem w Ciechanowcu były związane gminy w Wysokiem Mazowieckiem[553] i Jabłonce[554]. Nie udało się potwierdzić funkcjonowania w II połowie XVIII w. zorganizowanej gminy w miasteczku Sterdyń podległym kahałowi w Sokołowie oraz dwóch funkcjonujących w I połowie XVIII w. wspólnot – w Niecieczu, Narwi[555] oraz Knyszynie[556].

---

[539] W *Liczbie głów* (s. 404) jako „przykachałek". Według różnych źródeł i opracowań samodzielna gmina powstała w 1674 r. lub w końcu XVIII w., *Augustów* (dostęp: http://www.jewishinstitute.org.pl, 28.09.2009); *Augustów* (dostęp: http://www.sztetl.org.pl, 28.09.2009).

[540] W *Liczbie głów* (s. 404) jako „przykachałek". Synagoga drewniana pobudowana w połowie XVII w. W końcu XVIII w. powstała synagoga murowana. Gmina samodzielna od XIX w., Wiśniewski, *Bóżnice Białostocczyzny*, s. 158-159; *Jasionówka* (dostęp: http://www.kirkuty.xip.pl, 28.09.2009).

[541] W *Liczbie głów* (s. 404) jako „przykachałek". Informacje odnoszące się do synagogi i cmentarza są sprzeczne: Żydowski Instytut Historyczny ustalił czas ich powstania na wiek XVIII, *Goniądz* (dostęp: http://www.jewishinstitute.org.pl, 28.09.2009), z kolei Muzeum Historii Żydów Polskich na początek wieku XX, *Goniądz* (dostęp: http://www.sztetl.org.pl, 28.09.2009).

[542] Nie jest znana dokładna data uzyskania niezależności przez gminę w Rajgrodzie. Jeszcze w XVIII w. toczyły się spory między bractwem pogrzebowym w Tykocinie a władzami przykahałku w Rajgrodzie, Leszczyński, *Sejm Żydów Korony*, s. 71-72; EJL. II, s. 1055.

[543] W *Liczbie głów* (s. 404) jako „przykachałek". W XVIII w. Łosice posiadały swój cmentarz i synagogę. A. Średzińska, *Życie codzienne miasteczka Łosice w XVII i XVIII wieku*, Białystok 2005 (mps Archiwum Uniwersytetu w Białymstoku), s. 76.

[544] W *Liczbie głów* (s. 404) jako „przykachałek". Wizytacja parafii łacińskiej w miasteczku Niemirów informuje, że w 1762 r. została zreperowana bożnica żydowska, ADS. D139, k. 79.

[545] W *Liczbie głów* (s. 404) jako „Miasto Rosocza z wsiami". Żydzi w Rossoszu w XVII w. podlegali kahałowi w Tykocinie, natomiast od 1778 r. gminie w Międzyrzecu Podlaskim, Leszczyński, *Sejm Żydów Korony*, s. 71; *Rossosz* (dostęp: http://www.jewishinstitute.org.pl, 28.09.2009).

[546] Leszczyński, *Sejm Żydów Korony*, s. 71.

[547] W *Liczbie głów* (s. 404) jako „przykachałek"; *Sokoły* (dostęp: http://www.kirkuty.xip.pl, 28.09.2009); *Sokoły* (dostęp: http://www.jewishinstitute.org.pl, 28.09.2009).

[548] „Przykahałek Wiszyński" (*Liczba głów*, s. 404). Chodzi prawdopodobnie o wieś Wyszonki, gdyż wizytacja z 1750 r. informuje o 130 żydach mieszkających na terenie parafii Wyszonki, ADS. D134, k. 24; Leszczyński, *Żydzi ziemi bielskiej*, s. 112.

[549] ADS. D130, k. 59v; *Liczba głów*, s. 404. Nieco inaczej A. Leszczyński przedstawił organizację kahału tykocińskiego w pracy pt. *Organizacja i ustrój gminny Żydów ziemi bielskiej w XVIII wieku* (s. 112), gdzie wprowadził podział kahałów na 3 grupy: 1. kategorii: Tykocin, 2. kategorii: Orla, Boćki i Białystok, 3. kategorii: Goniądz, Rajgród, Augustów, Jasionówka, Knyszyn, Olszewo, Sokoły, Wyszonki. Nie określał jednak dokładnie wzajemnych zależności.

[550] W *Liczbie głów* (s. 404) jako „przykachałek"; zob. EJCP. VII, s. 474-475.

[551] Gmina w Sokołowie Podlaskim powstała w XVII w., EJCP. VII, s. 339-342. Zależność gminy sokołowskiej od kahału w Węgrowie jest wątpliwa. W *Liczbie głów* (s. 404) występuje jako „kahał", a nie „przykachałek". Należało do niego także miasteczko Sterdyń.

[552] Leszczyński, *Sejm Żydów Korony*, s. 71.

[553] *Liczba głów*, s. 404; Verbin, *Wooden synagogues*, s. 8 (synagoga drewniana z początku XVII wieku).

[554] ADS. D134, k. 63; *Liczba głów*, s. 405.

[555] ADS. D133, k. 247v; ADS. D130, k. 233v.

[556] Spis pogłównego z 1765 r. pomija Knyszyn jako siedzibę gminy żydowskiej. Zgodnie z pracami A. Leszczyńskiego, a za nim J. Wiśniewskiego, gmina oraz synagoga powstały w 1705 r., EJL. II, s. 638; Leszczyński, *Żydzi ziemi bielskiej*, s. 112 (uważa, że żydów przykahałka knyszyńskiego włączono do gminy tykocińskiej); Wiśniewski, *Bóżnice Białostocczyzny,* s. 162 („Około 1700 r. powstała gmina żydowska"); Knyszyn (dostęp: http://www.jewishinstitute.org.pl, 28.09.2009).

Opracowania z dziejów osadnictwa na Podlasiu poruszają także kwestię obecności ludności muzułmańskiej[557]. Była to jednak wspólnota zdecydowanie mniej liczna od żydowskiej. Główne skupiska to wsie Tatary Zalesie oraz Kruszyno położone na północ od Tykocina. Osady te zatraciły w XVII w. swój tatarski charakter. Nowa kolonizacja tatarska objęła tereny graniczące z Podlasiem od wschodu[558] i związana była z postacią Jana III Sobieskiego, który osadził Tatarów w okolicach Białej Radziwiłłowskiej (Podlaskiej). Nadał im kilka wsi w ekonomii brzeskiej i kobryńskiej. Głównym centrum tego osadnictwa była wieś Studzianka (woj. brzeskolitewskie), gdzie znajdował się zbudowany po 1679 r. meczet[559].

Podlasie jako obszar mieszany pod względem etnicznym i językowym, cechujący się przy tym względną równowagą elementu polskiego i ruskiego, stał się przedmiotem ożywionej polemiki historycznej związanej z charakterem pierwotnego osadnictwa. Dwukierunkowa kolonizacja Podlasia, jaka miała miejsce od XIV w., ukształtowała na wiele stuleci obraz etniczny i wyznaniowy tych ziem[560]. W zachodniej części województwa dominował drobnoszlachecki element rzymskokatolicki migrujący z Mazowsza, zaś na wschodzie przeważała ruska ludność chłopska przybyła z Litwy oraz Rusi Koronnej[561]. Całe województwo miało charakter pograniczny i mieszany pod względem religijnym i etnicznym. Na jedną świątynię przypadało średnio 47,5 km², co świadczy o dość słabo rozwiniętej sieci osadniczej Podlasia. Jest to sytuacja porównywalna ze stanem w daleko wysuniętym na wschód województwie kijowskim. W XVIII w. Podlasie stanowiło nadal teren puszczańsko-rolniczy, na którym nie wytworzyły się silne ośrodki miejskie.

W świetle dostępnych źródeł bardzo trudno ocenić proporcje demograficzne ludności polskiej i ruskiej na Podlasiu. Dla wschodnich powiatów województwa dokonała tego A. Laszuk na podstawie rejestru poborowego z 1673 r. Statystyka ta potwierdza dość wyraźną dominację polskiego elementu etnicznego. W XVII w. nastąpiła wymiana rodów na Podlasiu i w miejsce starych rodów litewskich pojawiły się rody wywodzące się z Korony[562]. Wraz z nimi intensywnie rozwijały się struktury Kościoła łacińskiego. Na jedną parafię łacińską przypadało tutaj w II połowie XVIII w. średnio 126,4 km². Sieć kościołów łacińskich była więc nieco bardziej rozbudowana niż w województwie ruskim (170 km² na jedną parafię) i podobnie jak w lubelskim (119 km² na jedną parafię). Sieć cerkwi greckokatolickich (jedna cerkiew parafialna na 132,3 km²) związanych z osadnictwem ruskim na Podlasiu należy do najsłabszych w całej Koronie, obok województw lubelskiego i sandomierskiego. Jak widać, nie tylko sytuacja własnościowa i osadnicza, ale także etniczna i religijna Podlasia odbiegały wyraźnie zarówno od sytuacji w Koronie, jak i na Litwie[563].

Dość niejasne pozostają kierunki migracji ludności żydowskiej na teren Podlasia. Pewną wskazówką może być wydzielenie gminy żydowskiej w Tykocinie spod zwierzchności kahału brzeskiego oraz przynależność ludności żydowskiej Podlasia do Waadu litewskiego przed 1629 r. Wobec słabo rozwiniętej sieci miast podlaskich, zarówno liczba gmin, jak też ich wielkość wyglądają słabiej w po-

---

[557] Zob. m.in. H. Mierzwiński, *Osadnictwo tatarskie na Podlasiu za Jana III Sobieskiego*, „Podlaski Kwartalnik Kulturalny", 1997, nr 2, s. 40-49; J. Wiśniewski, *Osadnictwo tatarskie w Sokólskiem i na północnym Podlasiu*, „Rocznik Białostocki", 16 (1989), s. 325-405.

[558] Laszuk, *Ludność województwa podlaskiego*, s. 92-93; Wiśniewski, *Rozwój osadnictwa*, s. 132.

[559] A. Kołodziejczyk, *Rozprawy i studia z dziejów Tatarów litewsko-polskich i islamu w Polsce w XVII-XX wieku*, Siedlce 1997, s. 114; Ł. Węda, *Parafia muzułmańska w Studziance – zarys dziejów 1679-1915*, „Radzyński Rocznik Humanistyczny", 5 (2007), s. 19.

[560] G. Sosna, *Chrystianizacja Podlasia*, w: *Kościół prawosławny w dziejach Rzeczypospolitej i krajów sąsiednich*, red. P. Chomik, Białystok 2000, s. 122.

[561] Wiśniewski, *Rozwój osadnictwa*, s. 135; Laszuk, *Ludność województwa podlaskiego*, s. 99.

[562] Laszuk, *Ludność województwa podlaskiego*, s. 95, 172; Michaluk, *Ziemia mielnicka*, s. 145-146.

[563] Laszuk, *Zaścianki i królewszczyzny*, s. 97-98.

równaniu z Rusią Koronną i Małopolską. Na jedną synagogę przypadały tutaj 443 km², co oznaczało zagęszczenie gmin mniejsze niż w województwach ruskim i lubelskim. Należy podkreślić, że żydzi osiedlali się głównie w miasteczkach i wsiach prywatnych[564].

Zjawisko wieloetniczności na terenie województwa podlaskiego, podobnie jak na innych terenach, związane było głównie z miastami. Wyjątkami były: Ostrożany, Konstantynów, Jabłonka Kościelna oraz Wyszonki Kościelne. Wśród miast dominowały ośrodki posiadające synagogę, cerkiew oraz kościół łaciński: Augustów, Boćki, Ciechanowiec, Łosice, Międzyrzec, Mordy, Siemiatycze, Sokołów, Tykocin i Wysokie Mazowieckie. Najbardziej zróżnicowany pod względem religijnym był Drohiczyn, gdzie w II połowie XVIII w. występowała także wspólnota prawosławna. Należy zwrócić uwagę, że na Podlasiu niemal wszystkie miasteczka (poza Orlą i Horodyszczem) posiadały świątynie rzymskokatolickie – w 6 przypadkach występowała obok niej cerkiew greckokatolicka, zaś w 10 synagoga żydowska. Wynika to z faktu, że parafie greckokatolickie „rozrzucone były bardziej nierównomiernie i nie tworzyły tak regularnej sieci jak katolickie"[565].

Struktura prawa patronatu oddaje dobrze związek sytuacji własnościowej z etniczno-wyznaniową województwa podlaskiego. Zarówno w Kościele łacińskim, jak i w Cerkwi greckokatolickiej dominował patronat szlachecki – jednak w różnym nasileniu. Ponad dwukrotnie większy udział patronatu królewskiego w odniesieniu do świątyń wschodnich (37,3%) w porównaniu z kościołami łacińskimi (16,7%) wynikał z koncentracji własności królewskiej w części wschodniej województwa, zasiedlonej głównie przez ludność ruską[566].

---

[564] Taż, *Ludność województwa podlaskiego*, s. 89.
[565] Taż, *Zaścianki i królewszczyzny*, s. 20.
[566] Tamże, s. 101; Sosna, *Chrystianizacja Podlasia*, s. 122.

ROZDZIAŁ II

PROWINCJA WIELKOPOLSKA

Podobnie jak w przypadku Małopolski, także potoczne rozumienie Wielkopolski zdecydowanie różniło się od administracyjno-geograficznego. Do najbardziej problematycznych kwestii należy formalnoprawne włączanie Mazowsza oraz Pomorza w granice tej prowincji[1]. Zwrócił na to uwagę w swojej klasycznej monografii S. Arnold:

> „Ale w tym szerszym znaczeniu Wielkopolska obejmowała ziemie, które nigdy się Wielkopolską nie nazywały, jak np. Mazowsze lub Pomorze (Prusy Królewskie)".

Za właściwą Wielkopolskę uznaje on jedynie 3 województwa: poznańskie, kaliskie oraz wyodrębnione z niego w 1768 r. województwo gnieźnieńskie[2]. Natomiast Kujawy, ziemię łęczycko-sieradzką, Mazowsze, Pomorze oraz Prusy uważa za odrębne części prowincji wielkopolskiej[3]. Wcześniej kwestię tę w podobny sposób ujmował A. Jabłonowski:

> „Właściwa Wielkopolska góruje rozległością dwóch województw -- nad szeregiem innych, które składały w połowie XV i w następnych wiekach prawie ten obszar ziemi, jaki nazywano prowincją Wielkopolską w obszerniejszem znaczeniu słowa"[4].

W celu uporządkowania narracji dotyczącej sytuacji wyznaniowej w Wielkopolsce został przyjęty jej podział zaproponowany przez Z. Glogera. W ramach prowincji wielkopolskiej wyodrębnił on Wielkopolskę, którą można określić jako właściwą (województwa: poznańskie, gnieźnieńskie, kaliskie, sieradzkie, łęczyckie, brzesko-kujawskie, inowrocławskie), Mazowsze (województwa: rawskie, płockie, mazowieckie) oraz Prusy (województwa: chełmińskie, malborskie oraz pomorskie)[5].

---

[1] Starowolski, *Polska albo opisanie*, s. 62; Waga, *Wyciąg z geografii polskiej*, s. 1; Łubieński, *Świat we wszystkich swoich częściach*, s. 378.

[2] Podobnie Wielkopolskę właściwą rozumie J. Topolski, *Cechy odrębności historycznej Wielkopolski*, w: *Dzieje Wielkopolski*, red. J. Topolski, Poznań 1969, s. 29.

[3] Arnold, *Geografia historyczna Polski*, s. 93-103.

[4] *Polska XVI wieku pod względem geograficzno-statystycznym*, t. 1: *Wielkopolska*, oprac. A. Pawiński, Warszawa 1883 (Źródła dziejowe, t. 12), s. 55.

[5] Gloger, *Geografia historyczna*, s. 81-169.

Przed przystąpieniem do przedstawienia sytuacji wyznaniowej w poszczególnych województwach warto zatrzymać się na dyskusyjnej przynależności niektórych terytoriów do Wielkopolski. Chodzi tutaj przede wszystkim o starostwo drahimskie, które jako zastaw na mocy traktatów welawsko-bydgoskich z 1657 r. trafiło w ręce elektora brandenburskiego. Przypomina to nieco sytuację Spisza opisaną w części poświęconej Małopolsce. Należy postawić pytanie, do kogo z formalnoprawnego punktu widzenia należało starostwo drahimskie w II połowie XVIII w. Rozbieżności w postrzeganiu problemu można znaleźć nawet w kartografii. Karol Perthées na mapie z 1770 r. („Polonia") zaliczył obszar starostwa drahimskiego do Pomorza. Z kolei na tzw. mapie Rizziego-Jabłonowskiego z 1772 r. („Carte de la Pologne") znajduje się on wyraźnie w województwie poznańskim i powiecie wałeckim. Niewątpliwie praktyczną władzę na tym terytorium sprawowali najpierw elektorzy brandenburscy, a następnie w XVIII w. królowie Prus. Nie zmienia to faktu, że polskie prawo własności względem tego terytorium, które miało charakter zastawny, nie wygasło. Poświęcona temu problemowi obszerna monografia Ch. Motscha wskazuje na trwałość polskiego prawa do wykupu tych ziem, które zostało ostatecznie zlikwidowane w momencie I rozbioru[6].

1. Wielkopolska

Początków województwa poznańskiego należy szukać w podziale Wielkopolski na dzielnicę poznańską oraz dzielnicę gnieźnieńsko-kaliską, jaki miał miejsce w XIII w. po śmierci Mieszka III Starego[7]. Ostatnią ważną zmianą w zasięgu geograficznym województwa poznańskiego było włączenie doń ziemi wschowskiej oderwanej w 1343 r. przez Kazimierza Wielkiego od Księstwa Żagańskiego. Powiaty, w rozumieniu terytorialnej jednostki administracyjno-sądowej, wykształciły się tutaj w XIV w.[8] Stolice powiatów – obok Wschowy – znajdowały się w Poznaniu, Kościanie i Wałczu[9]. Dzięki bogatej podstawie kartograficznej[10] oraz spisom podatkowym i kościelnym[11] nie stwarza większych trudności określenie granic województwa poznańskiego. Obejmowało ono obszar 16 243 km² [12].

W zakresie struktur wyznaniowych województwo poznańskie w II połowie XVIII w. cechuje się wyraźną przewagą Kościoła łacińskiego. Na jego obszarze zlokalizowana była stolica najstarszej

---

[6] Ch. Motsch, *Grenzgesellschaft und frühmoderner Staat. Die Starostei Draheim. Zwischen Hinterpommern, der Neumark und Grosspolen (1575-1805)*, Göttingen 2001, s. 87-88; A. Nowakowski, *Status Drahimia w przedrozbiorowej Polsce*, „Przegląd Zachodniopomorski", 35 (1991), z. 3, s. 16-18.

[7] Topolski, *Pojęcie regionu historycznego*, s. 33. Z. Gloger informuje, że „ziemia poznańska miewała oddzielnych wojewodów już za czasów Bolesława Chrobrego" (*Geografia historyczna*, s. 87).

[8] Na temat genezy organizacji powiatowej w Wielkopolsce zob. A. Gąsiorowski, *Powiat w Wielkopolsce XIV-XVI wiek*, Poznań 1965 (zwłaszcza wnioski na s. 95-99) oraz polemikę J. Bardacha (*Powiat w Polsce późnośredniowiecznej*, passim).

[9] A. Gąsiorowski formułuje opinię o nieco innym statusie ziemi wschowskiej i ziemi wałeckiej w stosunku do właściwych powiatów poznańskiego i kościańskiego, A. Gąsiorowski, *Podziały terytorialne i zarząd wewnętrzny*, w: *Dzieje Wielkopolski*, t. 1: *do roku 1793*, red. J. Topolski, Poznań 1969, s. 36. Faktem jest, że dwie podstawowe XVIII-wieczne prace z zakresu geografii wyróżniają 4 powiaty (Łubieński, *Świat we wszystkich swoich częściach*, s. 379; Waga, *Wyciąg z geografii polskiej*, s. 1).

[10] Na temat kartografii pruskiej dotyczącej w znaczniej części Wielkopolski zob. K. Buczek, *Prace kartografów pruskich w Polsce za czasów króla Stanisława Augusta na tle współczesnej kartografii polskiej*, „Prace Komisji Atlasu Historycznego Polski", Kraków 1935, z. 3, s. 115-321. Wartość topograficzną map podkreślili ostatnio B. Medyńska-Gulij i D. Lorek, *Pruskie mapy topograficzne dla Wielkopolski do 1803 roku*, „Badania Fizjograficzne nad Polską Zachodnią. Seria A. Geografia Fizyczna", 59 (2008), s. 29-42.

[11] Warto w tym miejscu przypomnieć wydany ostatnio *„Regestr diecezjów"*, który rejestruje parafie oraz miejscowości położone w diecezji poznańskiej (bez części północnej, tzn. dekanatu Czarnków, oderwanej w I rozbiorze).

[12] Bardzo zbliżoną powierzchnię ustalił A. Pawiński – 16 167 km² (*Polska XVI wieku pod względem geograficzno-statystycznym*, t. 1: *Wielkopolska*, s. 50).

z polskich diecezji łacińskich. W granicach województwa poznańskiego znajdowały się jedynie 4 parafie położone poza diecezją poznańską. Chodzi tutaj o parafie Konradowo i Siedlnicę oraz kościoły filialne w Zamysłowie i Kowalewie leżące na terenie dekanatu Sława w diecezji wrocławskiej. Ta niezgodność granic administracji państwowej i świeckiej wynikała z ekspansji książąt śląskich dążących w XV w. do odzyskania ziemi wschowskiej oraz z procesu rekatolicyzacji niektórych parafii dokonanego w XVII w. przez cesarstwo[13]. Podobne okoliczności, tzn. zmiana granic politycznych oraz rozwój reformacji, a następnie pretensje biskupów wrocławskich wpłynęły na ostateczną utratę przez diecezję poznańską okolic Świebodzina[14]. Przy biskupie poznańskim pozostały jedynie klasztor oraz parafia prowadzona przez cystersów w Jordanowie, związana z klasztorem cystersów w Paradyżu (Gościkowie) położonym w województwie poznańskim. Mimo tych drobnych różnic potwierdza się teza I. Zakrzewskiego[15], powtórzona następnie przez W. Semkowicza[16], S. Arnolda[17] i A. Gąsiorowskiego[18], że „granica diecezji poznańskiej na zachodzie i południu pokrywała się najczęściej z granicą państwową i dzielnicową". Na temat pierwotnego zasięgu granicy diecezji poznańskiej trwa naukowa dyskusja. Szczególnie ciekawa w tym kontekście jest przynależność do diecezji archidiakonatu czerskiego (warszawskiego), o czym będzie mowa dalej (Mazowsze).

Rozwój organizacyjny oraz terytorialny diecezji poznańskiej był przedmiotem zainteresowania zarówno wymienionych historyków administracji świeckiej (I. Zakrzewski, S. Arnold, A. Gąsiorowski), jak i historyków zajmujących się dziejami Kościoła poznańskiego w XIX i XX w. Do najważniejszych monografii należą tutaj prace J. Łukaszewicza[19] (1858-1863) oraz J. Nowackiego[20] (1959-1964). Nie wdając się w szeroką i posiadającą literaturę przedmiotu dyskusję na temat początków organizacji kościelnej na tym terenie, wystarczy powiedzieć, że diecezja poznańska wkraczała w okres nowożytny z rozwiniętą w pełni strukturą terytorialną i organizacyjną. Podstawowy podział na archidiakonaty diecezja otrzymała w wieku XIII, przy czym decydujące znaczenie miał tutaj dokument biskupa Andrzeja Zaremby z 1298 r. Od wieku XIII aż do oderwania Wielkopolski do Prus diecezja poznańska dzieliła się na archidiakonat poznański, pszczewski, śremski oraz położony na Mazowszu czerski (warszawski). Zapowiedziane w 1298 r. powołanie archidiakonatu dla terytorium położonego na północ od Noteci (ziemia wałecka) nie doszło do skutku[21]. Po ostatecznym przyłączeniu obszarów powiatu wałeckiego (1364) wszedł on w granice archidiakonatu poznańskiego. J. Nowacki, analizując wytyczenie granic archidiakonatów, nie dostrzegł ich związku z istniejącym już podziałem administracyjnym państwa (poza rzeką Wartą)[22].

Pierwotny podział dekanalny, w opinii W. Abrahama, a za nim S. Arnolda, powstał najwcześniej w końcu XIII w., natomiast granice dekanalne diecezji poznańskiej można wykreślić dopiero dla

---

[13] Nowacki, *Dzieje archidiecezji poznańskiej*, t. 2, s. 29-30.

[14] Kumor, *Granice metropolii i diecezji*, s. 79-80.

[15] *Kodeks Dyplomatyczny Wielkopolski*, wyd. I. Zakrzewski, t. 4: *Suplement*, Poznań 1881, s. 352, passim.

[16] W. Semkowicz, *Ród Pałuków,* „Rozprawy Akademii Umiejętności. Wydział Historyczno-Filozoficzny", 49 (1907), s. 175.

[17] Arnold, *Terytorja plemienne*, s. 17.

[18] Gąsiorowski, *Podział terytorialny i wewnętrzny*, s. 37.

[19] J. Łukaszewicz, *Krótki opis historyczny kościołów parochialnych, kościółków, kaplic, klasztorów, szkółek parochialnych, szpitali i innych zakładów dobroczynnych w dawnej dyecezyi poznańskiej*, t. 1-3, Poznań 1858-1863.

[20] Nowacki, *Dzieje archidiecezji poznańskiej*, t. 1-2, passim.

[21] Dokument ten dzielił diecezję na 3 archidiakonaty: poznański (największy), śremski (średni) oraz pszczewski (mały). Wynika z niego, że planowane było także powołanie czwartego archidiakonatu, na północ od rzeki Noteć, *Kodeks Dyplomatyczny Wielkopolski*, t. 4, dok. 770 („quod se ultra Notes fluvium non extendat, quia illam partem archidiaconatui quarto reservamus"). Projekt powołania archidiakonatu dla ziem zanoteckich wynikał z chwilowego zajęcia w latach 80. XIII w. przez Przemysła II obszarów na północ od Noteci.

[22] Nowacki, *Dzieje archidiecezji poznańskiej*, t. 2, s. 291.

XVI-XVII w.[23] Pierwszy pełny wykaz dekanatów pojawił się w 1471 r.[24], zaś spis przyporządkowujący poszczególne kościoły do dekanatów oraz archidiakonatów zawiera księga beneficjów z 1510 r.[25] W wyniku rozwoju sieci parafialnej do istniejących w końcu XV w. 12 dekanatów (część wielkopolska diecezji) doszło kilka nowych. Rozwój dotyczył tylko części wschodniej diecezji poznańskiej: archidiakonat śremski – dekanaty Borek, Krobia, Koźmin, Śmigiel, archidiakonat poznański – Kostrzyń, Środa, Rogoźno. W wyniku utraty na rzecz Śląska okolic Świebodzina upadł dekanat Międzyrzec. Z kolei w wyniku przyłączenia ziemi wałeckiej powstał dekanat Czarnków[26]. Te dwa wydarzenia mogą świadczyć o chęci przynajmniej ogólnego dostosowania granic kościelnych do granic administracji państwowej. W opinii S. Arnolda brak zbieżności granic powiatów i dekanatów wynika z faktu późniejszego kształtowania się granic dekanatów, które jeszcze w XV w. „ulegały bardzo silnym zmianom terytorjalnym"[27].

Na terenie województwa poznańskiego znajdowała się większość kościołów parafialnych i filialnych, w tym zakonnych, diecezji poznańskiej. Najrozleglejsze i największe pod względem liczby parafii były dekanaty położone w zachodniej części województwa (arch. pszczewski). Był to obszar przygraniczny, gdzie występowała większa liczba protestantów niż w centralnej i wschodniej części diecezji. Szczególnie wysoka liczba kościołów filialnych w dekanatach Czarnków oraz Zbąszyń jest także związana z sytuacją wyznaniową[28]. Większość kościołów na tym terenie, które przed reformacją pełniły funkcje parafii nie zdołała wrócić do swoich normalnych zadań ze względu na utrzymujące się znaczenie protestantyzmu[29]. Znaczny odsetek kościołów filialnych w dekanacie poznańskim był z kolei uwarunkowany obecnością kilkunastu zgromadzeń zakonnych męskich i żeńskich w mieście Poznaniu. Poznań był także jedynym poza Krakowem miastem na ziemiach polskich, gdzie znajdowało się kilka kościołów kolegiackich. W sumie na terenie województwa poznańskiego występowały w II połowie XVIII w. 233 kościoły parafialne. Znajdowało się tam również 250 świątyń pomocnicznych. W duszpasterstwie zakonnym (17 parafii) znaczącą rolę odgrywały kościoły obsługiwane przez cystersów i benedyktynów. Wśród świątyń pomocniczych znajdowało się 36 kościołów zakonnych oraz 6 obsługiwanych przez zakony. Na terenie województwa poznańskiego funkcjonowały także 22 prepozytury szpitalne.

Województwo poznańskie wyróżniało się spośród innych części Wielkopolski zasięgiem oraz trwałością skutków ruchów reformacyjnych. J. Dworzaczkowa, analizując mapę rozmieszczenia zborów różnowierczych, wyróżniła „tereny dość zwartego osadnictwa protestanckiego na zachodnim i północnym pograniczu"[30]. Trwałość tego zwartego osadnictwa widać wyraźnie jeszcze w II połowie wieku XVIII w spisie ludności diecezji poznańskiej (1765)[31]. Najbardziej rozbudowane struktury do końca XVIII w. utrzymał tutaj Kościół ewangelicko-augsburski. Podstawowe infor-

---

[23] Abraham, *Organizacja Kościoła*, s. 158; Arnold, *Terytorja plemienne*, s. 17. J. Łukaszewicz (*Krótki opis historyczny*, t. 1, s. IX) przesuwa pierwotny podział dekanalny dopiero na I połowę XV w.

[24] Nowacki, *Dzieje archidiecezji poznańskiej*, t. 2, s. 324.

[25] *Księga uposażenia diecezji poznańskiej z roku 1510*, wyd. J. Nowacki, Poznań 1950.

[26] Nowacki, *Dzieje archidiecezji poznańskiej*, t. 2, s. 325.

[27] Arnold, *Terytorja plemienne*, s. 17, przyp. 6. Granica między województwem poznańskim i gnieźnieńskim dzieliła dekanaty Czarnków i Rogoźno, natomiast granica między województwem poznańskim i kaliskim dzieliła dekanaty Środa, Nowe Miasto, Koźmin i Krobia. Dekanat Kostrzyń był podzielny między województwo poznańskie, gnieźnieńskie i kaliskie. Podział taki wynikał w znacznym stopniu z ugody między biskupem poznańskim i arcybiskupem gnieźnieńskim zawartej w 1364 r., Nowacki, *Dzieje archidiecezji poznańskiej*, s. 33-34.

[28] Zależność tę dostrzegł m.in. S. Litak (*Kościół łaciński*, s. 59).

[29] Nowacki, *Dzieje archidiecezji poznańskiej*, t. 2, s. 554.

[30] J. Dworzaczkowa, *Reformacja w Wielkopolsce*, w: *Dzieje Wielkopolski*, t. 1: *do roku 1793*, red. J. Topolski, Poznań 1969, s. 558.

[31] M. Kędelski, *Przedrozbiorowy spis ludności diecezji poznańskiej (1765-1769)*, „Przeszłość Demograficzna Polski", 17 (1986), s. 227-235.

macje do ich opracowania dostarczają dzieła Ch.S. Thomasa (1750)[32] i A. Wernera (1904)[33] oraz, bazujące w znacznym stopniu na tych pracach, zestawienie H. Merczynga[34]. Do nowszych prac zawierających informacje o organizacji terytorialnej wszystkich wyznań protestanckich należy dzieło W. Kriegseisena[35]. Podejmowane w ostatnim czasie próby, aczkolwiek obiecujące, nie wyszły jak dotąd poza obowiązujący w starszych opracowaniach stan wiedzy[36].

Zgodnie z informacjami zawartymi w pracy A. Wernera na mocy synodu w Gostyniu z 1565 r. Wielkopolska została podzielona na 3 okręgi kościelne, na czele których mieli stać seniorzy okręgowi. Nad całością prowincji jurysdykcję sprawował senior prowincji (superintendent)[37]. Nieco odmienny obraz pojawia się w samej treści uchwał synodalnych. W części 2. art. 2 jest mowa o dwóch seniorach (superintendentach) wybieranych przez cały Kościół. Z komentarza Ch.S. Thomasa wynika, że praktyka funkcjonowania dwóch superintendentów utrzymała się do początku XVII w., po czym utrwalił się zwyczaj wyboru jednego superintendenta oraz dwóch seniorów (con-seniores)[38]. Wykazy zborów luterańskich z początku XVIII w. nie odnotowują żadnych śladów podziału na superintendentury czy okręgi (dystrykty). Zbory funkcjonują w obrębie jednostek administracji państwowej (województwo, powiat)[39]. Jedynie na samym południu województwa, na spornym pograniczu ze Śląskiem w okolicach Wschowy, wpływy ewangelików śląskich przejawiają się we włączeniu do konsystorza w Głogowie zborów w Szlichtyngowej (Schlichtinsheim) i Drzewcach (Driebitz)[40]. Wewnętrzny podział prowincji wielkopolskiej na 11 okręgów (senioratów) jest znany z 1737 r.[41] Śladów tego podziału nie widać jednak w zestawieniu gmin przygotowanym w 1750 i 1754 r. przez Ch.S. Thomasa[42]. Ponieważ nie jest znane dokładne przyporządkowanie zborów do poszczególnych senioratów dla II połowy XVIII w., zrezygnowano z oddania ich wewnętrznej struktury terytorialnej zarówno w Aneksie, jak też na mapach zawartych w pracy[43].

Analiza rozwoju gmin protestanckich w Wielkopolsce wymaga szczególnej uwagi, gdyż wiele z nich miało przerwę w swoim funkcjonowaniu, która przypada właśnie na wiek XVIII. Występujące

---

[32] Thomas, *Altes und Neues*, passim.

[33] Werner, *Geschichte der evangelischen Parochien*, passim.

[34] Merczyng, *Zbory i senatorowie protestanccy*, s. 125-263. Należy podkreślić, że Merczyng nie ustrzegł się przeoczeń i pominął niektóre zbory, zwłaszcza filialne.

[35] Kriegseisen, *Ewangelicy polscy i litewscy*.

[36] Należy do nich zaliczyć niepublikowaną pracę doktorską B. Kopaczyńskiego, *Protenstantyzm na pograniczu śląsko-wielkopolskim od połowy XVI wieku do 1939 roku*, Uniwersytet Wrocławski, 2007, czy projekt badawczy w Instytucie Historii Uniwersytetu Warszawskiego „Zestawienie zborów protestanckich w Rzeczypospolitej czynnych w XVI-XVIII" (dostęp: http://www.ihuw.pl//content/view/109/70/lang,pl/, 7.10.2009).

[37] Werner, *Geschichte der evangelischen Parochien*, s. V.

[38] Obecność dwóch superintendentów w pierwszym okresie rozwoju reformacji w Wielkopolsce można wiązać z postaciami Erazma Gliczner oraz Johannesa Capera (Jana Kozielskiego). Z ustaleń H. Barycza wynika, że Erazm Gliczner zastąpił Johannesa Capera na stanowisku superintendenta. J. Dworzaczkowa, *Reformacja i kontrreformacja w Wielkopolsce*, Poznań 1995, s. 21. W opinii Ch.S. Thomasa, wyrażonej w połowie wieku XVIII, E. Gliczner i J. Caper sprawowali jednocześnie funkcję superintendenta. Po usunięciu Capera na synodzie w Poznaniu w 1566 r. jego miejsce zajął Martinus Grossius. Z kolei po synodzie w Miłosławiu w 1607 r. występował już tylko jeden superintendent, Thomas, *Altes und Neues*, s. 14-15, 41-43; zob. Rhode, *Geschichte der evangelischen Kirche*, s. 34.

[39] APP. Akta braci czeskich, sygn. 1700, 1701, 1702, 1703 (wykazy zborów z XVIII w.).

[40] S.J. Ehrhardt, *Presbyterologie des evangelischen Schlesiens*, t. 3, cz. 1, Liegnitz 1783, s. 242-243, 249; Werner, *Geschichte der evangelischen Parochien*, s. 55-57, 341-346; Merczyng, *Zbory i senatorowie protestanccy*, s. 149 (omyłkowo jako Drobnino), 164.

[41] Rhode, *Geschichte der evangelischen Kirche*, s. 111; *Die Synoden der Kirche Augsburgischer Konfession in Großpolen im 16., 17. und 18. Jahhundert*, wyd. G. Smend, Posen 1930, s. 34.

[42] Thomas, *Altes und Neues*, s. 54-125, 136-137.

[43] Mapy załączone do pracy A. Rhode oddają podział na okręgi z okresu rozbiorów (Kreisgrenzen), *Geschichte der evangelischen Kirche*, mapy załącznikowe.

obok siebie hipotetyczne wzmianki z roku 1630 i 1777 nie oznaczają, że gmina luterańska działała przed I rozbiorem Polski. Wraz z wydaniem dekretu tolerancyjnego (tzw. traktat warszawski) w 1768 r., a następnie zajęciem części Wielkopolski przez Prusy wzrosło znaczenie protestantyzmu w całej Wielkopolsce i gminy zaczęły być masowo reaktywowane[44]. Przykładem może być Bnin, gdzie informacja zawarta w wizytacji z 1777 r., że luteranie posiadają oratorium publiczne, oddaje już rzeczywistość porozbiorową[45]. Zorganizowana gmina luterańska została tam odbudowana dwa lata wcześniej[46]. Podobnie było w Jutrosinie, gdzie informacja o świątyni i ministrze zawarta w wizytacji z 1778 r. oddaje stan gminy po jej reaktywacji w 1776 r.[47] Zupełnie inaczej natomiast będzie wyglądała interpretacja analogicznej informacji z 1778 r. zawartej w wizytacji parafii łacińskiej w Bojanowie, gdzie gmina luterańska funkcjonowała nieprzerwanie od XVII w.[48] Doskonałym źródłem do weryfikacji tych informacji jest spis Ch.S. Thomasa z 1750 r., który odróżnia gminy funkcjonujące nieprzerwanie od tych, które upadły w okresie kontrreformacji.

Na terenie województwa poznańskiego (bez ziemi drahimskiej) znajdowało się w sumie 85 kościołów luterańskich (51 parafialnych i 34 filialne). Były tam również 4 świątynie braci czeskich. W niektórych przypadkach dość trudno jednoznacznie zakwalifikować kościół do konkretnego wyznania, gdyż zdarzało się, że dwa odrębne zbory (w znaczeniu gminy wyznaniowej) wspólnie użytkowały jedną świątynię[49]. W Jędrzychowicach po przejęciu miejscowości i świątyni przez braci czeskich nadal odbywały się nabożeństwa luterańskie[50]. Z kolei w Waszkowie została zawarta ugoda między gminą luterańską a braćmi czeskimi dotycząca współdzielenia świątyni i naprzemiennego odprawiania nabożeństw niedzielnych przed południem i po południu[51]. Kościół braci czeskich

---

[44] Dobrze zjawisko wzrostu liczebnego gmin luterańskich w Wielkopolsce po I rozbiorze oddaje mapka załączona do pracy A. Rhode (*Geschichte der evangelischen Kirche*, mapka: *Evangelische Kirchengemeinden d. Posener Landes 1772 u. 1806*).

[45] AAP. AV31, s. 312.

[46] Werner, *Geschichte der evangelischen Parochien*, s. 19-20.

[47] W 1719 r. ówczesny luterański dziedzic części Jutrosina z rodu Ebers został oskarżony o profanację świątyni, utracił dobra i musiał uchodzić na Śląsk. Zbór oraz gmina upadły i zaczęły ponownie funkcjonować w 1776 r., AAP. AV33, k. 564v; Werner, *Geschichte der evangelischen Parochien*, s. 132-133; Merczyng, *Zbory i senatorowie protestanccy*, s. 151. Podobne sytuacje miały miejsce w Koźminie (AAP. AV33, k. 273, 1778 r. – „oratorium -- ministrum suae religionis fovent"; Werner, *Geschichte der evangelischen Parochien*, s. 155-158) i Krotoszynie (ADWŁ. GAV86, s. 77, 1790 r.; Werner, *Geschichte der evangelischen Parochien*, s. 168-169; Merczyng, *Zbory i senatorowie protestanccy*, s. 153). Z powodu braku potwierdzenia funkcjonowania zorganizowanej społeczności protestanckiej przed 1772 r. w zestawieniu zostały pominięte wzmianki o domach modlitwy z lat późniejszych w Białężynie (AAP. AV31, s. 796, 1778 r.), Brodach (AAP. AV31, s. 1339, 1781 r.), Goraju (AAP. AV34, k. 442v, 1779 r.), Jezierzycach (AAP. AV32, s. 1042-1043, 1778 r.), Kąkolewie (AAP. AV34, k. 128, 1777 r.), Krośnie (AAP. AV31, s. 1656, 1784 r.; AAP. AV32, s. 195, 204, 206, 214, 1777 r.; AAP. AV31, s. 1561, 1783 r.), Krzemieniewie (AAP. AV33, k. 434, 1778 r.), Książu (AAP. AV32, s. 987, 1001, 1777 r.), Lewicach (AAP. AV34, k. 4v, 1781 r.), Lutolu Suchym (AAP. AV34, k. 340v-341, 1779 r.), Lwówku (AAP. AV34, k. 4v, 486v, 1786 r.), Michorzewie (AAP. AV34, k. 134, 1777 r.), Mosinie (AAP. AV32, s. 195, 204, 1777 r.), Nietąszkowie (AAP. AV33, k. 37v, 1777 r.), Piaskach (AAP. AV32, s. 143, 174, 1777 r.), Pniewach (AAP. AV34, k. 501, 1776 r.), Przyborowie (AAP. AV31, s. 1031, 1778 r.), Rożnowie (AAP. AV31, s. 872, 1781 r.), Rydzynie (AAP. AV33, k. 355, 1778 r.), Skórzewie (AAP. AV31, s. 1281, 1779 r.), Sowinkach (AAP. AV32, s. 1019, 1777 r.), Suchym Lesie (AAP. AV31, s. 998, 1778 r.), Wytomyślu (AAP. AV34, k. 452v, 1786 r.) oraz w Żabnie (AAP. AV32, s. 195, 204, 1777 r.).

[48] AAP. AV33, k. 477; Merczyng, *Zbory i senatorowie protestanccy*, s. 146-147; Werner, *Geschichte der evangelischen Parochien*, s. 20-27.

[49] Ze względu na znikomą liczbę takich świątyń, w zestawieniu zostały one zaliczone do jednego z wyznań, natomiast w Aneksie pojawia się uwaga na temat współdzielenia świątyni. Wprowadzanie dodatkowej kategorii wyznaniowej – mieszanej – choć poprawne pod względem merytorycznym, dodatkowo komplikowałoby zestawienia zbiorcze. Uwzględnianie tego samego kościoła w statystyce obu wyznań było niemożliwe, gdyż ujęcie kartograficzne oddaje liczbę obiektów sakralnych, jako podstawowego i formalnego wyznacznika funkcjonowania gminy wyznaniowej.

[50] Thomas, *Altes und Neues*, s. 136-137; Werner, *Geschichte der evangelischen Parochien*, s. 119-123; Merczyng, *Zbory i senatorowie protestanccy*, s. 151.

[51] Werner, *Geschichte der evangelischen Parochien*, s. 300-302, 404-406.

Tabela 23: Liczba świątyń w województwie poznańskim ok. 1772 r. (bez starostwa drahimskiego)

Religie i kościoły	Diecezja /Eparchia	Archidiakonat/ Oficjalat	Dekanat/ Protopopia/ Namiestnictwo	Świątynie główne	Świątynie pomocnicze
Kościół braci czeskich				4	–
Kościół katolicki ob. łacińskiego	Poznań	Poznań	Środa	2	–
			Buk	16	12
			Czarnków	16	56
			Kostrzyń	5	3
			Oborniki	20	12
			Poznań	8	28
			Rogoźno	9	9
				76	120
		Pszczew	Grodzisk	23	18
			Lwówek	23	9
			Zbąszyń	18	33
				64	60
		Śrem	Kościan	15	8
			Koźmin	1	–
			Krobia	22	13
			Nowe Miasto	6	2
			Śmigiel	13	10
			Śrem	16	22
			Wschowa	18	13
				91	68
				231	248
	Wrocław	Głogów Wielki	Sława	2	2
				233	250
Kościół luterański				51	34
Religia mojżeszowa				39	–
Suma końcowa				327	284

w Lesznie (Joanniskirche) podzielony był między zbór polski i niemiecki[52]. Kwestia współdzielenia świątyń wiąże się z podkreślonym już przez W. Kriegseisena problemem wspólnot nieposiadających kościołów, dla których nabożeństwa odprawiane były nieregularnie przez przyjezdnych pastorów[53]. Przedstawiona w opracowaniu statystyka pomija takie nieformalne grupy, gdyż ich sytuacja była zmienna i w świetle dostępnych źródeł trudno jednoznacznie ustalić ich status.

Rozmieszczenie kościołów protestanckich w województwie poznańskim było bardzo nierównomierne. Widać to wyraźnie w strukturze podziału prowincji z 1737 r. Większość stolic senioratów luterańskich znajdowała się na południowym (Leszno, Wschowa, Bojanowo), zachodnim (Międzyrzecz, Kargowa, Międzychód) oraz północnym (Wałcz, Wieleń, Nakło) pograniczu województwa,

[52] Tamże, s. 183-194; Merczyng, *Zbory i senatorowie protestanccy*, s. 154.
[53] Kriegseisen, *Ewangelicy polscy i litewscy*, s. 73.

czyli przy granicy z Brandenburgią i Śląskiem. Jedynie Poznań i Obrzycko położone były w głębi województwa. Zbory braci czeskich, którzy okres największego rozwoju mieli w wieku XVII, znajdowały się głównie w ziemi wschowskiej, na pograniczu ze Śląskiem – w Lesznie, Jędrzychowicach, Lasocicach, Waszkowie (kościół współdzielony z luteranami). W Lesznie mieściła się stała siedziba władz Jednoty Wielkopolskiej braci czeskich.

Oprócz przedstawicieli wyznań chrześcijańskich w województwie poznańskim przed I rozbiorem mieszkali też żydzi. Dzieje gmin żydowskich były przedmiotem dość szerokiego zainteresowania historyków pruskich zajmujących się relacjami narodowościowymi i etnicznymi w Prusach Zachodnich w XIX i na początku XX w. Do najważniejszych prac należy dzieło A. Heppnera i I. Herzberga z 1904 r.[54], w którym nie zostały jednak wykorzystane polskie źródła spisowe, m.in. spis pogłównego z lat 1764/1765. Spowodowało to przesunięcie początków funkcjonowania wielu kahałów na koniec XVIII lub początek XIX w.

Pierwsza potwierdzona źródłowo gmina żydowska powstała w stolicy województwa. Wzmianka o cmentarzu pochodzi z 1438 r., natomiast i synagodze w 1449 r.[55] W XV w. powstały gminy w Obornikach i Szamotułach. W okresie późnego średniowiecza żydzi mieszkali z pewnością także w innych miastach Wielkopolski i województwa poznańskiego, jednak nie można potwierdzić jednoznacznie funkcjonowania w nich zorganizowanych gmin wyznaniowych. W XVI w. żydzi posiadali bożnice we Wronkach, Śremie, Międzyrzeczu, Skwierzynie oraz Pile[56]. Dla wieku XVII mamy z kolei informacje o gminach w Swarzędzu i Wieleniu[57]. Kahały województwa poznańskiego w XVI w. weszły w skład ziemstwa Wielkopolski. Szczególne znaczenie miały w nim gminy w Poznaniu, Lesznie oraz Kaliszu (woj. kaliskie), które w XVII i XVIII w. walczyły ze sobą o pierwszeństwo i hegemonię w ziemstwie. Rywalizację tę oddaje dobrze sytuacja ludnościowa poszczególnych ośrodków. O ile w wieku XVII to Poznań był największym skupiskiem ludności żydowskiej[58], to od 1751 r. naczelne znaczenie uzyskało Leszno i to jemu podlegało 36 „kahałów filialnych"[59]. Był to jednocześnie ośrodek o największej liczbie żydów w całym województwie. Zgodnie ze spisem z 1765 r. w Lesznie mieszkało 4743 żydów. Zdecydowanie mniej, bo 1951 osób wyznania mojżeszowego mieszkało w Poznaniu[60]. Większość gmin wymienionych przez spis pogłównego z 1765 r. znalazła potwierdzenie także w innych źródłach z II połowy XVIII w. W spisie pogłównego z 1765 r., a za nim w opracowaniach poświęconych żydom w Wielkopolsce, do województwa poznańskiego błędnie został zaliczony Jutrosin (woj. kaliskie). Dyskusyjne pozostaje uznanie za siedzibę gmin takich ośrodków jak Rostarzewo i Stęszew, które były zależne odpowiednio od Rawicza i Śremu[61]. Spis pogłównego pominął gminę w Piaskach (Piaseczna Góra) zorganizowaną w latach 70. XVIII w.[62] Prawdopodobnie w tym samym okresie zostały zorganizowane także

[54] Heppner, Herzberg, *Aus Vergangenheit und Gegenwart der Juden*, passim.

[55] Michałowska, *Między demokracją a oligarchią*, s. 11.

[56] Guldon, Wijaczka, *Żydzi wśród chrześcijan w miastach wielkopolskich*, s. 150-154.

[57] Tamże, s. 159; Heppner, Herzberg, *Aus Vergangenheit und Gegenwart*, s. 382. Statystykę skupisk żydowskich w województwach poznańskim i kaliskim w XVI i XVII w. przedstawili Z. Guldon, J. Wijaczka, *Osadnictwo żydowskie w województwach poznańskim i kaliskim w XVI-XVII w.*, „Biuletyn Żydowskiego Instytutu Historycznego", 1992, nr 2-3, s. 63-77.

[58] Z. Guldon, J. Wijaczka, *Ludność żydowska w Wielkopolsce w drugiej połowie XVII w.*, w: *Żydzi w Wielkopolsce na przestrzeni dziejów*, red. J. Topolski, K. Modelski, Poznań 1995, s. 31.

[59] Leszczyński, *Sejm Żydów Korony*, s. 69.

[60] *Liczba głów,* s. 391.

[61] Guldon, Wijaczka, *Żydzi wśród chrześcijan w miastach wielkopolskich*, s. 190 (pominięta została także gmina w Szamotułach).

[62] AAP. AV32, s. 316, 333 r. (1777 r.: „in eodem oppido suam synagogam et coemetrium circum septum a tribus annis habent"); Heppner, Herzberg, *Aus Vergangenheit und Gegenwart*, s. 382.

gminy w miastach Rydzyna[63] oraz Śmigiel[64]. W sumie na terenie województwa poznańskiego ok. 1772 r. znajdowało się 39 gmin żydowskich. Należy podkreślić, że żydzi mieszkali niemal wyłącznie w ośrodkach miejskich. W Wielkopolsce odsetek żydów mieszkających na wsi był zdecydowanie niższy w porównaniu z ziemiami ruskimi oraz Małopolską[65].

Zestawienie udziału procentowego świątyń poszczególnych wyznań w ogólnej liczbie obiektów sakralnych wskazuje na zdecydowaną dominację w województwie poznańskim struktur Kościoła łacińskiego (79,1%). Gminy protestanckie odgrywały większą rolę w miastach leżących na pograniczu z Brandenburgią i Śląskiem. W połowie miast województwa poznańskiego funkcjonowały ponadto zorganizowane gminy żydowskie. Biorąc pod uwagę obszar województwa poznańskiego (16 243 km²), na jedną świątynię przypadało tutaj 26,6 km², co jest wartością porównywalną z danymi dla województwa krakowskiego oraz dla niektórych województw ruskich – bracławskiego, wołyńskiego, bełskiego. Na jeden kościół łaciński przypadało tutaj 33,6 km² (na jedną parafię 69,7 km², na jeden kościół filialny – 65,5 km²). Statystyka ta pokazuje, że struktury Kościoła łacińskiego w województwie poznańskim były rozbudowane podobnie jak w Małopolsce. Analogicznie wygląda także zagęszczenie synagog w II połowie XVIII w. – jedna gmina na 416,5 km².

Przygraniczne położenie województwa poznańskiego wpłynęło na ukształtowanie się na jego obszarze kilkudziesięciu miast mieszanych wyznaniowo i etniczne. W miastach ruskiej części prowincji małopolskiej najczęściej współistniały obok siebie wspólnoty łacińskie, greckokatolickie i żydowskie. W przygranicznych miastach województwa poznańskiego mieszał się element polski (łaciński), niemiecki (protestancki) oraz żydowski. Liczba miast mieszanych etnicznie i wyznaniowo w Wielkopolsce była jednak nieporównanie mniejsza niż na rozległych obszarach Rusi Koronnej. Charakter samych miast był też zgoła inny. Najbardziej interesującym miastem, z punktu widzenia badań nad współistnieniem wyznaniowo-etnicznym, było Leszno, gdzie funkcjonowały obok siebie 3 wspólnoty chrześcijańskie (rzymskokatolicka, luterańska, braci czeskich) oraz żydowska. Wśród 41 miast, gdzie występowały świątynie więcej niż jednego wyznania (55,4% wszystkich ośrodków miejskich województwa), dominowały miasta, w których obok siebie występowały kościoły łacińskie i synagogi (19 miast), ewentualnie kościoły łacińskie, synagogi i zbory luterańskie (15 miast). W Brójcach, Rakoniewicach i Rostarzewie funkcjonowały obok siebie gminy katolickie i protestanckie, natomiast w Kargowej, Mirosławcu i Szlichtyngowej – gminy protestanckie i żydowskie. We wsiach województwa poznańskiego sporadycznie występowały obok siebie obiekty sakralne dwóch wyznań – na 355 ośrodków było to zaledwie 8 wsi (2,2%)[66].

Analiza opracowania Wernera poświęconego gminom protestanckim w województwie poznańskim uświadamia, że głównym czynnikiem, który kształtował obraz wyznaniowy tego obszaru, byli właściciele ziemscy. To oni decydowali o wznoszeniu zborów czy też tworzeniu odpowiednich warunków dla rozwoju gmin żydowskich. Ich postawa była decydująca także w procesie przywracania świątyń Kościołowi rzymskokatolickiemu. Ich przychylność wobec luteranizmu sprawiła, że zbory utrzymały się w wielu miastach Wielkopolski aż do XVIII w. Należy pamiętać, że patronem większości kościołów (64,7%) w województwie poznańskim była szlachta. Odsetek kościołów pa-

[63] AAP. AV33, k. 355 (1778 r.: „habent suam synagogam iam ab aliquot annis").

[64] W wizytacji z 1777 r. znajduje się informacja o szkole żydowskiej położonej niedaleko kościoła łacińskiego. Brakowało jednak cmentarza, co może wskazywać, że nie był to samodzielny kahał, AAP. AV33, k. 370. J. Pawicki utrzymuje na podstawie nieznanych źródeł, że synagoga istniała już w wieku XVI, J. Pawicki, *Z dziejów Śmigla* (dostęp: http://www.ck.smigiel.pl, 10.02.2006).

[65] Guldon, Wijaczka, *Żydzi wśród chrześcijan w miastach wielkopolskich*, s. 171.

[66] W 6 przypadkach był to kościół łaciński i luterański. W Jędrzychowicach obok zboru czeskobraterskigo funkcjonował kościół luterański, zaś w Lasocicach kościół łaciński.

tronatu duchownego wynosił 22,7%, królewskiego – 5,9%, zaś mieszczańskiego – 5,6%. Pozostała część świątyń (1%) należała do patronatu mieszanego.

Przyłączenie starostwa d r a h i m s k i e g o do Brandenburgii w 1668 r. zdecydowało o niemal całkowitej protestantyzacji kraju[67], która nastąpiła po okresie intensywnej polonizacji na przełomie XVI i XVII w. Obecność polskich struktur łacińskich na terenie starostwa drahimskiego w II połowie XVIII w. była wynikiem zastrzeżeń zawartych w traktatach welawsko-bydgoskich dotyczących utrzymania religii katolickiej w starostwie drahimskim, a także zarezerwowania przez króla polskiego prawa patronatu do tamtejszych kościołów oraz jurysdykcji na tym terenie biskupów poznańskich[68]. Na terenie związanego z diecezją poznańską starostwa drahimskiego znajdowały się w II połowie XVIII w. tylko dwie parafie: katolicka w Czaplinku (dek. Czarnków) oraz luterańska w miejscowości Siemczyno – posiadłości luterańskiej rodziny von Goltz. Parafia łacińska w Czaplinku posiadała 10 kościołów filialnych, podczas gdy parafia luterańska jedynie dwa kościoły pomocnicze. Faktem pozostaje, że przez dłuższy okres ludność protestancka uczęszczała na nabożeństwa do świątyni łacińskiej, zaś katolicy mieszkali w diasporze wśród niemal w całości protestanckiej ludności starostwa drahimskiego[69].

Przechodząc do omówienia sytuacji w kaliskiej i gnieźnieńskiej części Wielkopolski, należy wskazać na pewne podobieństwa struktur wyznaniowych w tych województwach, które do 1768 r. stanowiły jedną jednostkę administracyjną – województwo k a l i s k i e. W literaturze przedmiotu dość zgodnie zalicza się ten obszar do Wielkopolski właściwej. Województwo kaliskie do momentu wyodrębnienia się części gnieźnieńskiej składało się z 6 powiatów: Kalisz, Konin, Pyzdry, Gniezno, Kcyń, Nakło – 3 ostanie powiaty weszły w 1768 r. w skład nowego województwa gnieźnieńskiego. Zasadnicze granice części kalisko-gnieźnieńskiej Wielkopolski ukształtowały się w okresie rozbicia dzielnicowego[70]. Najważniejsza zmiana zasięgu terytorialnego województwa kaliskiego w okresie późniejszym polegała na utracie ziemi wieluńskiej na rzecz województwa sieradzkiego[71].

Teren województwa kaliskiego zdominowany był niemal całkowicie przez struktury Kościoła łacińskiego. W jego granicach znajdowała się część dwóch najstarszych polskich diecezji – poznańskiej, obejmującej zachodnią część województwa (część archidiakonatu poznańskiego i śremskiego), oraz gnieźnieńskiej we wschodniej części województwa (archidiakonat kaliski oraz część gnieźnieńskiego). Wyjątkiem była tutaj enklawa krotoszyńska położona w południowo-zachodniej części województwa i należąca do archidiecezji gnieźnieńskiej. Jest to pozostałość pierwotnej przynależności całej kasztelanii czestramskiej do archidiecezji gnieźnieńskiej[72]. Podobnie jak w przypadku województwa poznańskiego trudno dostrzec zbieżność granic administracji świeckiej i kościelnej, co wynikało z późniejszego kształtowania się granic województw oraz powiatów. Na terenie województwa znajdowały się całe dekanaty Borek, Śrem[73] (arch. Śrem, diec. Poznań), Pyzdry, Środa[74]

---

[67] Motsch, *Grenzgesellschaft und frühmoderner Staat*, s. 214.

[68] Nowakowski, *Status Drahimia*, s. 13-15.

[69] W 1700 r. w Czaplinku było zaledwie 8 rodzin katolickich, zaś jedna mieszkała w okolicznej wsi, Motsch, *Grenzgesellschaft und frühmoderner Staat*, s. 214.

[70] Na temat genezy regionu kaliskiego na podstawie źródeł archeologicznych i pisanych zob. S. Trawkowski, *Opuscula medievistica. Studia nad historią społeczną Polski wczesnopiastowskiej*, Warszawa 2005, s. 153-198 (*Geneza regionu kaliskiego*). Proces kształtowania się granic wojewódzkich przedstawił I. Zakrzewski (*Kodeks Dyplomatyczny Wielkopolski*, t. 4, s. 352 i nast.), zaś dokładną analizę zasięgu poszczególnych powiatów dał S. Arnold (*Terytorja plemienne*, s. 18-55).

[71] Arnold, Geografia historyczna, s. 94-95.

[72] Tenże, Terytorja plemienne, s. 44-45.

[73] Z wyjątkiem parafii we wsi Jeżewo, która była podzielona między województwo poznańskie i kaliskie, *„Regestr diecezjów"*, s. 746.

[74] Z wyjątkiem parafii Spławie i Rogalinek, Litak, *Kościół łaciński*, s. 286. *„Regestr diecezjów"* (s. 816-817) zalicza Spławie do województwa poznańskiego, natomiast Rogalinek do województwa kaliskiego.

(arch. Poznań, diec. Poznań), Kalisz[75], Krotoszyn, Pleszew i Stawiszyn (arch. Kalisz, diec. Gniezno) oraz większość dekanatów Konin, Słupca, Sompolno (arch. Gniezno, diec. Gniezno), Nowe Miasto (arch. Śrem, diec. Poznań) oraz Staw (arch. Kalisz, diec. Gniezno). Do województwa kaliskiego należały też: kościół parafialny oraz szpitalny w Kleczewie (dek. Gniezno), kilka parafii w dekanacie Kostrzyń (arch. Poznań, diec. Poznań) oraz Krobia (arch. Śrem, diec. Poznań).

Ponieważ dokładniejsze przedstawienie sytuacji organizacyjnej diecezji poznańskiej oraz gnieźnieńskiej znalazło się przy omówieniu odpowiednio województw poznańskiego i gnieźnieńskiego, w tym miejscu zostanie podana tylko ogólna statystyka kościołów parafialnych i filialnych. W odróżnieniu od województwa poznańskiego w województwie kaliskim liczba łacińskich kościołów parafialnych (215) przewyższała niemal dwukrotnie liczbę kościołów filialnych (121). Wynikało to po części z braku tak dużego ośrodka miejskiego, jakim był Poznań, gdzie znajdowała się znaczna liczba kościołów zakonnych w statystyce traktowanych jako filialne. Jednak głównej przyczyny takiej sytuacji należy szukać w geografii reformacji. W głębi Wielkopolski „niewielkie zbory były rozproszone wśród czynnych katolickich parafii"[76], co powodowało, że sieć parafii łacińskich zbudowana w okresie średniowiecza nie ucierpiała aż tak mocno jak w ziemi wałeckiej, międzyrzeckiej czy wschowskiej województwa poznańskiego. Wśród kościołów województwa kaliskiego szczególne miejsce zajmowały kolegiaty w Środzie, Kaliszu (parafialne) oraz Choczu (nieparafialna). W duszpasterstwie zakonnym (6 parafii zakonnych oraz 6 parafii obsługiwanych przez zakony) największe znaczenie miała posługa cystersów z Lądu i Koprzywnicy. Wśród świątyń pomocniczych było 20 kościołów klasztornych oraz 19 szpitalnych.

Mniejszy zasięg reformacji w województwie kaliskim jest widoczny także w liczbie zborów, jakie utrzymały się do końca istnienia Rzeczypospolitej. „Mapa rozmieszczenia zborów różnowierczych w Wielkopolsce około 1650 r." autorstwa E. Jarmuszkiewiczówny i T. Kowalskiego ukazuje zaledwie 10 zborów w powiatach Pyzdry, Konin i Kalisz[77]. Udało się potwierdzić jedynie 4 ośrodki[78], gdzie zorganizowane, tj. posiadające świątynię, skupiska protestanckie funkcjonowały w II połowie XVIII w. (przed 1772 r.). W Kobylinie i Zdunach, na pograniczu ze Śląskiem, istniały zbory luterańskie. Natomiast w okolicach Konina, w Żychlinie i Woli Łaszczowej zorganizowane były dwie gminy braci czeskich należące do Jednoty Wielkopolskiej.

Jeżeli chodzi o wspólnoty żydowskie województwa kaliskiego, to podobnie jak w województwie poznańskim i gnieźnieńskim, należały one w XVII i XVIII w. do ziemstwa Wielkopolski. Kalisz pretendował do roli najważniejszego kahału w ziemstwie, jednak przegrywał rywalizację z gminami poznańską oraz leszneńską[79]. Do najstarszych skupisk żydowskich w tym województwie należały także Konin i Pyzdry[80]. Ze względu na bardzo niewielką liczbę żydów podaną w spisie pogłównego wątpliwości może budzić funkcjonowanie w II połowie XVIII w. gmin w Raszkowie i Odolanowie[81].

---

[75] Wyjątkiem był kościół filialny w Kraszewicach (par. Giżyce), należący do powiatu ostrzeszowskiego w województwie sieradzkim. W *„Regestrze diecezjów"* z lat 1783-1784 kościół w Kraszewicach został ujęty jako parafialny, *„Regestr diecezjów"*, s. 40.

[76] Dworzaczkowa, *Reformacja i kontrreformacja w Wielkopolsce*, s. 29.

[77] Mapa X. *Rozmieszczenie zborów różnowierczych w Wielkopolsce około 1650 r.*, oprac. E. Jarmuszkiewiczówna, T. Kowalski, w: *Dzieje Wielkopolski*, t. 1: *do roku 1793*, red. J. Topolski, Poznań 1969, po s. 576.

[78] Nie znajdują mocnego poświadczenia źródłowego domy modlitewne („oratoria"): kalwińskie we wsi Kościelec k. Kalisza (1761 r., ADWł. GAV56, s. 494) i luterańskie we wsiach Przespolew Kościelny (1761 r., ADWł. GAV56, s. 688) i Szemborowo (1766 r., AAGn. CE17, s. 385) oraz w mieście Stawiszyn (1761 r., ADWł. GAV56, s. 537).

[79] Leszczyński, *Sejm Żydów Korony*, s. 69.

[80] Guldon, Wijaczka, *Żydzi wśród chrześcijan w miastach wielkopolskich*, s. 150.

[81] Istniały tam z pewnością synagogi w I połowie wieku XIX, Heppner, Herzberg, *Aus Vergangenheit und Gegenwart*, s. 291, 887.

Tabela 24: Liczba świątyń w województwie kaliskim ok. 1772 r.

Religie i kościoły	Diecezja /Eparchia	Archidiakonat/ Oficjalat	Dekanat/ Protopopia/ Namiestnictwo	Świątynie główne	Świątynie pomocnicze
Kościół braci czeskich				2	–
Kościół katolicki ob. łacińskiego	Gniezno	Gniezno	Gniezno – św. Michał	1	1
			Konin	24	10
			Słupca	18	10
			Sompolno	14	9
				57	30
		Kalisz	Kalisz	18	17
			Krotoszyn	7	10
			Pleszew	21	5
			Staw	12	12
			Stawiszyn	20	6
				78	50
				135	80
	Poznań	Poznań	Środa	15	9
			Kostrzyń	7	–
			Pyzdry	16	10
				38	19
		Śrem	Borek	1	5
			Koźmin	22	8
			Krobia	2	1
			Nowe Miasto	17	8
				42	22
				80	41
				215	121
Kościół luterański				2	–
Religia mojżeszowa				28	–
Suma końcowa				247	121

Do największych liczebnie kahałów w tym okresie należały Krotoszyn (1524 osoby) i Kalisz (702). Oba zaliczane były do gmin pierwszej kategorii[82]. Wszystkie gminy wymienione w spisie z 1765 r., z wyjątkiem Karmina, znajdowały się w miastach.

Podsumowując krótko sytuację wyznaniową w województwie kaliskim, należy podkreślić wyjątkowo jednorodny charakter tego obszaru, na którym dominowały struktury Kościoła łacińskiego (91,3%). Biorąc pod uwagę obszar województwa kaliskiego (8566 km² [83]), na jeden kościół łaciński przypadało tutaj 25,5 km² (na jedną parafię – 39,8 km², zaś na jedną filię – 70,8 km²). Jak widać, sieć

[82] Leszczyński, *Sejm Żydów Korony*, s. 69.

[83] Wielkość powiatów kaliskiego, konińskiego i pyzdrskiego A. Gąsiorowski szacował na ok. 8600 km², Gąsiorowski, *Podziały terytorialne i zarząd wewnętrzny*, s. 36. Nieco mniejsze wartości, zwłaszcza jeżeli chodzi o powiat pyzdrski, podawał A. Pawiński dla XVI w. – obszar trzech ww. powiatów szacował na 8254 km², *Polska XVI wieku pod względem geograficzno-statystycznym*, t. 1: *Wielkopolska*, s. 50.

parafialna była tu niemal dwukrotnie gęstsza niż w województwie poznańskim. Wśród 215 kościołów parafialnych 12 (5,6%) stanowiły kościoły zakonne lub obsługowane przez zakony, zaś wśród 121 świątyń filialnych 20 (16,5%) to kościoły zakonne. Najważniejszą rolę odgrywali tutaj cystersi z Lądu i Koprzywnicy, bernardyni oraz franciszkanie konwentualni. Teren ten posiadał także 19 kościołów szpitalnych oraz 3 kolegiaty (Kalisz, Środa i Chocz).

Nieliczne skupiska protestanckie znajdujące się na pograniczu ze Śląskiem i w pobliżu Konina nie zmieniały zasadniczo obrazu struktury wyznaniowej województwa. Na krajobraz miast wpływała natomiast obecność gmin żydowskich, które po okresie wojen szwedzkich znajdowały się w fazie odbudowy i rozwoju. Kahały miały swoje siedziby w 28 miejscowościach na 49 miast województwa (jeden kahał na 306 km^2). Najbardziej zróżnicowanymi etnicznie miastami województwa kaliskiego były Kobylin oraz Zduny, gdzie obok gminy łacińskiej i żydowskiej znajdowały się zbory luterańskie. Nie widać natomiast bezpośredniego związku między sytuacją wyznaniową i charakterem patronatu kościołów chrześcijańskich, który – podobnie jak w województwie poznańskim – niemal w 2/3 (65,7%) należał do szlachty. Pozostałe typy patronatu, paralelnie do struktury własnościowej regionu, mają mniejsze znaczenie: duchowny – 19%, królewski – 8,5%, mieszczański – 4,8%, mieszany – 2%.

W 1768 r. decyzją sejmu warszawskiego z województwa kaliskiego zostały wyodrębnione trzy północne powiaty: gnieźnieński, kcyński i nakielski, z których utworzono osobne województwo g n i e ź n i e ń s k ie[84]. Z perspektywy stosunków wyznaniowych i etnicznych można mówić o pewnej jednorodności obu województw wschodzących w skład Wielkopolski właściwej. Województwo gnieźnieńskie istniało do 1793 r., tj. do momentu jego wcielenia przez Prusy.

Na terenie województwa gnieźnieńskiego położona była część łacińskiej archidiecezji gnieźnieńskiej (część arch. gnieźnieńskiego i kamieńskiego) oraz kilka parafii diecezji poznańskiej (część arch. Poznań). Rozdrobnienie dzielnicowe, które przełożyło się następnie na podział wojewódzki, sprawiło, że do powstałej w roku 1000 archidiecezji gnieźnieńskiej należały miejscowości oraz świątynie położone aż w 11 województwach: brzeskokujawskim, gnieźnieńskim, inowrocławskim, kaliskim, krakowskim, łęczyckim, mazowieckim, pomorskim, rawskim, sandomierskim i sieradzkim. Pierwotny zasięg archidiecezji gnieźnieńskiej uległ prawdopodobnie znacznej redukcji m.in. na skutek utworzenia diecezji dla Kujaw i Mazowsza w XI w. Dokładną analizę rozwoju granic diecezji w średniowieczu i okresie nowożytnym dali B. Kumor i J. Korytkowski:

> „Ktokolwiek spojrzy na mapę archidiecezyi gnieźnieńskiej tak nieforemną przedstawiającą figurę, jaką była od wieku XV aż do pierwszego rozbioru Polski, przyznać musi, że granice tejże archidyecezyi przez kilka wieków ustalać się musiały i przeistaczać, nie tylko wskutek powstawania nowych biskupstw, lecz także w skutek powiększania się rozległości państwa i politycznych przewrotów”[85].

Ostatnią ważną zmianą w przebiegu granic archidiecezji gnieźnieńskiej było przekazanie na rzecz diecezji włocławskiej okolic Wolborza, gdzie biskupi włocławscy posiadali od XIII w. swoje uposażenie, w zamian za kilkanaście parafii leżących na pograniczu obu diecezji. Mimo oporu ze strony kapituły gnieźnieńskiej, zamiana ta uzyskała sankcję papieską w 1764 r.[86]

---

[84] *Volumina Legum*, t. 7, wyd. J. Ohryzko, Petersburg 1860, s. 348; Gloger, *Geografia historyczna*, s. 96.

[85] Kumor, *Granice metropolii i diecezji*, s. 321-328; J. Korytkowski, *Arcybiskupi gnieźnieńscy, prymasowie i metropolici polscy od roku 1000 aż do roku 1821*, t. 1, Poznań 1888, s. 29-36. Mapa archidiecezji gnieźnieńskiej została załączona do wydania *Liber beneficiorum Jana Łaskiego*, t. 2.

[86] Kumor, *Granice metropolii i diecezji*, s. 328.

W dość zgodnej opinii historyków pierwotny podział archidiakonalny archidiecezja gnieźnieńska otrzymała za arcybiskupa Henryka Kietlicza na przełomie XII i XIII w. Za jego czasów powstały archidiakonaty w Łęczycy, Gnieźnie, Kaliszu i Wieluniu. Dalszy podział diecezji miał nastąpić za czasów arcybiskupa Jakuba Świnki (1283-1314), który utworzył archidiakonaty uniejowski, pomorski (słupski) oraz kurzelowski. Na początku XIV w., na skutek utraty Pomorza Zachodniego odpadł od archidiecezji archidiakonat słupski. W 1512 r. arcybiskup Łaski wydzielił z archidiakonatu gnieźnieńskiego część północną (pomorską) i utworzył archidiakonat kamieński. Z obszaru archidiakonatu łęczyckiego wydzielił natomiast dekanaty rawski i bedleński, tworząc archidiakonat łowicki[87]. W zasadniczych zrębach nie zmienił się on do końca XVIII w. Archidiecezja gnieźnieńska składała się wówczas z 8 archidiakonatów (wliczając terytorium wieluńskie jako odrębny archidiakonat) oraz 41 dekanatów. Na terenie województwa gnieźnieńskiego znajdowały się wszystkie dekanaty gnieźnieńskie (św. Michała, św. Piotra i Pawła oraz Świętej Trójcy[88]) oraz całe dekanaty Łekno (arch. Gniezno, diec. Gniezno), Łobżenica i Nakło (arch. Kamień, diec. Gniezno). Należały do niego także: większość parafii dekanatu Żnin (arch. Gniezno, diec. Gniezno) oraz niewielkie fragmenty dekanatów Czarnków, Kostrzyń, Rogoźno (arch. Poznań, diec. Poznań), Człuchów, Więcbork (arch. Kamień, diec. Gniezno), Konin i Słupca (arch. Gniezno, diec. Gniezno).

W II połowie XVIII w. teren województwa gnieźnieńskiego liczył 137 kościołów parafialnych oraz 83 filialne. Do kościołów parafialnych zaliczyć należy katedrę gnieźnieńską, kolegiatę w Kamieniu Krajeńskim, 6 parafii prowadzonych przez kanoników regularnych laterańskich z kongregacji trzemeszeńskiej oraz 4 parafie obsługiwane przez cystersów z Wągrowca i benedyktynów z Mogilna. Jeżeli chodzi o kościoły pomocnicze, to wymienić można: kolegiatę św. Jerzego w Gnieźnie, 11 kościołów klasztornych, w tym filię obsługiwaną przez benedyktynów (Wójcin), a także 13 prepozytur szpitalnych.

Podstawową różnicą w strukturze wyznaniowej między częścią kaliską (południową) a gnieźnieńską (północną) Wielkopolski właściwej jest większa liczba zborów luterańskich w województwie gnieźnieńskim. Zestawienie H. Merczynga z 1905 r. zawiera sporo nieścisłości dotyczących północnej części województw poznańskiego i gnieźnieńskiego. Pominął on m.in. dość ważne skupiska protestanckie w powiecie nakielskim: parafię we wsi Stare Gronowo (Grunau) oraz filie w Batorowie (Battrow) i Myśligoszczy (Marienfelde), we wsi Trudna k. Łobżenicy[89], w miasteczku Frydląd Pruski (Debrzno) na pograniczu z Pomorzem[90], w miasteczku Złotów k. Łobżenicy[91], we wsiach: Radzicz k. Wyrzyska[92], Grabówno k. Miasteczka[93], Ostrowo[94], Juńcewo i Żerniki k. Żnina[95], w mieście Krajance oraz wsiach: Piecewo, Tarnówka, Osówka i Żeleźnica k. Łobżenicy[96]. Trudno natomiast jednoznacznie zinterpretować wzmianki o miejscach modlitwy ludności luterańskiej

[87] Korytkowski, *Arcybiskupi gnieźnieńscy*, t. 1, s. 30; Szymański, *Biskupstwa polskie w wiekach średnich*, s. 228; M. Różański, *Sieć parafialna w archidiakonacie łęczyckim w okresie staropolskim*, „Colloquia Theologica Adalbertina. Biblica, Patristica et Historica", 5 (2004), s. 53-54.

[88] Za wyjątkiem parafii Siedlimowo i Wójcin należących do województwa brzeskokujawskiego oraz parafii i filii w Kleczewie należących do województwa kaliskiego, Litak, *Kościół łaciński*, s. 167.

[89] AAGn. CE42, s. 540-542.

[90] Rhesa, *Kurzgefasste Nachrichten von allen seit der Reformation*, s. 19, 173.

[91] AAGn. CE42, s. 506-508, 510; Rhesa, *Kurzgefasste Nachrichten von allen seit der Reformation*, s. 172 (kościół ufundowany przez wojewodę Zygmunta Grudzińskiego w 1642 r.).

[92] AAGn. CE42, s. 29-30, 95-96.

[93] AAGn. CE42, s. 201-202.

[94] AAGn. CE42, s. 776-777, 780.

[95] ADWł. GAV55, s. 41, 43.

[96] AAGn. CE42, s. 394-396.

Tabela 25: Liczba świątyń w województwie gnieźnieńskim ok. 1772 r.

Religie i kościoły	Diecezja /Eparchia	Archidiakonat/ Oficjalat	Dekanat/ Protopopia/ Namiestnictwo	Świątynie główne	Świątynie pomocnicze
Kościół braci czeskich				1	–
Kościół katolicki ob. łacińskiego	Gniezno	Gniezno	Gniezno – św. Michał	13	7
			Gniezno – św. Piotr i Paweł AAp	15	10
			Gniezno – św. Trójca	23	17
			Łekno	20	11
			Słupca	5	2
			Żnin	25	10
				101	57
		Kamień	Człuchów	1	–
			Łobżenica	12	16
			Nakło	11	4
			Więcbork	3	3
				27	23
				128	80
	Poznań	Poznań	Czarnków	3	3
			Kostrzyń	1	–
			Rogoźno	5	–
				9	3
				137	83
Kościół luterański				14	5
Religia mojżeszowa				22	–
Suma końcowa				174	88

zawarte w wizytacjach łacińskiej archidiecezji gnieźnieńskiej. Ponieważ brakuje dodatkowych informacji – czasami nie wiadomo, czy leżały w miejscowości parafialnej, czy w jednej z wsi należących do parafii, czy były to świątynie, czy jedynie wyznaczone izby w chałupach określane mianem oratorium lub miejsca modlitwy – zostały one pominięte w statystyce ogólnej[97]. Do największych skupisk ludności luterańskiej należały miejscowości leżące na pograniczu z Pomorzem, w powiecie

[97] Chodzi tutaj o miejscowości (lub parafie): Borowo (miejsce modlitwy, par. łac. Chojna), AAGn. CE18, s. 553 (1767 r.), Chomętowo, AAGn. CE18, s. 660 (1767 r.), Czerniejewo, AAGn. CE50, s. 13 (1767 r.), Dębionek (par. łac. Dębowo), AAGn. CE42, s. 73-74 (1766 r.), Dźwierszno, AAGn. CE42, s.633-634 (1766 r.), Gołańcz, AAGn. CE18, s. 546 (1767 r.), Grylewo, AAGn. CE18, s. 535 (1767 r.), Imielno, AAGn. CE18, s. 844, AAGn. CE50, s. 6 (1767 r.), Jaktorowo, ADWł. GAV32, s. 30 (1760 r.), Jarząbkowo, AAGn. CE50, s. 22 (1767 r.), Kcynia, AAGn. CE18, s. 582 (1767 r.), Kruchowo, AAGn. CE21, s. 25 (1781 r.), Linowiec, AAGn. CE21, s. 63 (1781 r.), Mirkowice, Thomas, Altes und Neues, s. 113 (1750 r.), Niechanowo, AAGn. CE50, s. 31 (1767 r.), Opatówko, AAGn. CE50, s. 31 (1767 r.), Parlin, ADWł. GAV55, s. 23 (1760 r.), Pawłowo, AAGn. CE50, s. 9 (1767 r.), Pobiedziska, AAGn. CE18, s. 820-821 (1766 r.), Radawnica, AAGn. CE42, s. 585, 590-592, 595 (1766 r.), Rogowo, ADWł. GAV55, s. 32 (1760 r.), Rynarzewo, AAGn. CE18, s. 605 (1767 r.), Samoklęski, AAGn. CE18, s. 600 (1767 r.), Słupy, AAGn. CE18, s. 594 (1767 r.), Smogulec, AAGn. CE18, s. 564 (1767 r.), Szczepanowo, AAGn. CE18, s. 676 (1767 r.), Witkowo, AAGn. CE50, s. 27 (1767 r.), Wronczyn, AAGn. CE18, s. 815 (1766 r.), Wysoka, AAGn. CE42, s. 123-124 (1766 r.), Zakrzewo, AAGn. CE42, s. 452-454 (1766 r.), Żelice (par. łac. Potulice), AAP. AV31, s. 643 (1778 r.).

nakielskim (Krajenka, Złotów, Radawnica, Łobżenica, Śmiłowo, Buczek Wielki, Wysoka, Głubczyn, Tarnówka, Zakrzewo), oraz na zachód od Gniezna, na pograniczu z województwem poznańskim (Kołata, Prusce).

Tabela 26: Liczba ludności luterańskiej w świetle wizytacji parafii rzymskokatolickich archidiecezji gnieźnieńskiej z II połowy XVIII w. (powyżej 500 osób)

Miejscowość	Liczba ludności	Podstawa źródłowa
Krajenka	1649	AAGn. CE42, s. 394-396, 1766 r.
Złotów	1001	AAGn. CE42, s. 506-508, 510, 1766 r.
Radawnica	967	AAGn. CE42, s. 585, 590-592, 595, 1766 r.
Łobżenica	863	AAGn. CE42, s. 287-288, 1766 r.
Śmiłowo	846	AAGn. CE42, s. 156, 1766 r.
Buczek Wielki	841	AAGn. CE42, s. 540-542, 1766 r.
Wysoka	711	AAGn. CE42, s. 123-124, 1766 r.
Dźwierszno	657	AAGn. CE42, s. 633-634, 1766 r.
Kołata	600	AAGn. CE18, s. 815, 1766 r.
Głubczyn	592	AAGn. CE42, s. 355-356, 1766 r.
Prusce	572	AAP. AV31, s. 491, 1778 r.
Tarnówka	568	AAGn. CE42, s. 394-396, 1766 r.
Zakrzewo	533	AAGn. CE42, s. 452-454, 1766 r.
Miasteczko	533	AAGn. CE42, s. 201-202, 1766 r.
Trląg	501	AAGn. CE39, k. 44, 1775 r.

Zgodnie ze spisem pogłównego z 1765 r. w 3 powiatach województwa kaliskiego, które znalazły się potem w województwie gnieźnieńskim, znajdowały się 22 gminy żydowskie[98]. Spis podatkowy zaliczył do powiatu kcyńskiego miasteczko Łabiszyn, zaś do powiatu nakielskiego miasteczka Mrocza, Lędzyczek i Sępólno. W świetle innych źródeł, przede wszystkim kartograficznych, miejscowości te należały do województw sąsiednich – Mrocza, Łabiszyn i Sępólno do inowrocławskiego, natomiast Lędyczek do pomorskiego. Do powiatu konińskiego został z kolei przyporządkowany Wilczyn, należący po 1768 r. do województwa gnieźnieńskiego. Mimo że Z. Guldon i T. Wijaczka potraktowali każdą jednostkę spisową z 1765 r. jako odrębną gminę żydowską, nie można wykluczyć, że niektóre z nich, zwłaszcza te, gdzie liczba żydów była niewielka, nie stanowiły odrębnych jednostek w II połowie XVIII w. Szczególne wątpliwości w województwie gnieźnieńskim budzą gminy w Czerniejowie, Żydowie oraz Gozdaninie[99]. Listę gmin żydowskich w województwie gnieźnieńskim można natomiast wzbogacić o Mieścisko, dla którego wizytacja z 1782 r. wzmiankuje o synagodze[100], oraz Wyrzysk[101].

Wszystkie gminy województwa gnieźnieńskiego należały w XVIII w. do ziemstwa wielkopolskiego[102]. Ich rozwój był nieco późniejszy w porównaniu z poznańską czy kaliską częścią Wielkopolski.

[98] *Liczba głów*, s. 392; Guldon, Wijaczka, *Żydzi wśród chrześcijan w miastach wielkopolskich*, s. 191-192 (tabela nr 6: *Gminy żydowskie w województwie kaliskim w 1765 r.*).

[99] Spis pogłównego zaliczył żydów z Gozdanina do województwa inowrocławskiego, *Liczba głów*, s. 395.

[100] AAGn. CE23, s. 140.

[101] AAGn. CE42, s. 253 (wzmianka o szkole w 1766 r.); US Commission No. POCE000424 (gmina powstała w XVIII w.).

[102] Halperin, *Acta Congressus Generalis*, mapa.

Do najstarszych gmin należały Gniezno, gdzie najwcześniejsza wzmianka o żydach pochodzi z 1478 r., oraz Kcynia, Łabiszyn i Nakło, które pojawiają się w rejestrze skupisk ludności żydowskiej z 1507 r.[103] Zgodnie ze spisem podatkowym z 1765 r. jedynie w Złotowie liczba żydów przekraczała 1 tys. Do większych skupisk województwa należały ponadto Chodzież, Łobżenica, Września, Skoki i Kcynia.

Zestawienie obiektów sakralnych województwa gnieźnieńskiego wskazuje na więcej podobieństw z województwem poznańskim niż z kaliskim, z którego województwo gnieźnieńskie się wyodrębniło. Wynika to z silniejszych wpływów protestantyzmu w północnej części Wielkopolski w porównaniu z pograniczem śląsko-wielkopolskim. Dominacja Kościoła łacińskiego była o wiele wyraźniejsza w części gnieźnieńskiej i kcyńskiej, słabsza natomiast w powiecie nakielskim, gdzie występowała większość ujętych w statystyce luterańskich zborów i domów modlitwy. Biorąc pod uwagę obszar całego województwa (7987 km² [104]), na jeden kościół łaciński przypadało 36,3 km² (na jedną parafię – 58,3 km², zaś na jeden kościół filialny – 96,2 km²). Sieć kahalna była podobnie rozwinięta jak w województwie poznańskim i kaliskim – jedna gmina żydowska na ok. 363 km².

Najbardziej zróżnicowane wyznaniowo i etnicznie, biorąc pod uwagę geografię obiektów sakralnych, było miasteczko Skoki położone tuż przy granicy z województwem poznańskim. Znajdował się w nim jedyny w województwie gnieźnieńskim funkcjonujący w II połowie XVIII w., zbór braci czeskich. Ponadto znajdowały się tam wspólnoty: luterańska, żydowska oraz rzymskokatolicka. W Krajence, Łobżenicy i Złotowie obok wspólnoty łacińskiej i żydowskiej funkcjonowały zbory luterańskie. Najwięcej zróżnicowanych wyznaniowo ośrodków było w powiecie nakielskim, gdzie wyszczególnić można kilkanaście miast, w których występowały obok siebie wspólnoty łacińska i luterańska, a sporadycznie także żydowska. Struktura patronatu kościołów chrześcijańskich odzwierciedla stosunki własnościowe w Wielkopolsce i nie różni się od sytuacji w województwie poznańskim i kaliskim (62,3% patronatu szlacheckiego, 28,3% duchownego, 6,3% królewskiego, 1,3% mieszczańskiego, 1,9% mieszanego).

Jak zostało powiedziane na początku rozdziału, zasięg geograficzny Wielkopolski w historiografii wyznaczany był najczęściej przez województwa poznańskie, kaliskie i gnieźnieńskie. Interpretację taką można spotkać chociażby w pracy „Dzieje Wielkopolski" wydanej w 1969 r. pod redakcją J. Topolskiego. Autorzy tego opracowania wskazywali jednocześnie na szersze znaczenie tego terminu, który obejmował także ziemie środkowopolskie: łęczycką, sieradzką oraz Kujawy[105].

Polityczne i terytorialne wyodrębnienie księstw łęczyckiego i sieradzkiego nastąpiło w XIII w. S. Arnold, analizując średniowieczne granice kasztelanii wschodzących w skład późniejszych województw łęczyckiego i sieradzkiego, akcentował wielokrotnie ich zbieżność z granicami kościelnymi określonymi przez bullę z 1136 r.[106] Z formalnego punktu widzenia do województwa s i e r a d z k i e g o w okresie nowożytnym (powiaty: Sieradz, Szadków, Piotrków, Radomsko) była zaliczona także ziemia wieluńska, wcześniej określana jako rudzka (Wieluń, Ostrzeszów)[107]. Zajmowała ona szczególne miejsce na pograniczu Małopolski, Wielkopolski oraz Śląska[108]. Na jej terenie granice między archidiecezją gnieźnieńską i diecezją wrocławską ulegały ciągłym zmianom aż do XVII w.[109]

---

[103] M. Horn, *Najstarszy rejestr osiedli żydowskich w Polsce z 1507 r.*, „Biuletyn Żydowskiego Instytutu Historycznego", 1974, nr 93, s. 13; Guldon, Wijaczka, *Osadnictwo żydowskie w województwach poznańskim i kaliskim w XVI-XVII w.*, s. 71.

[104] Wg A. Pawińskiego 3 powiaty, które utworzyły w XVIII w. województwo gnieźnieńskie, zajmowały w II połowie XVI w. 8270 km², *Polska XVI wieku pod względem geograficzno-statystycznym*, t. 1: *Wielkopolska*, s. 50.

[105] Topolski, *Pojęcie regionu historycznego*, s. 29.

[106] Arnold, *Terytorja plemienne*, s. 50-55.

[107] Tenże, *Geografia historyczna*, s. 97; E. Callier, *Powiat ostrzeszowski w XVI wieku. Szkic geograficzno-historyczny*, Poznań 1888, s. 3. O odrębności ziemi wieluńskiej od województwa sieradzkiego pisał K. Buczek we wstępie do *Słownika historyczno-geograficznego ziemi wieluńskiej w średniowieczu*, oprac. R. Rosin, Warszawa 1963, s. 36.

[108] Związek, *Przynależność kościelna*, s. 66.

[109] Kumor, *Granice metropolii i diecezji*, s. 102-103.

Na obszarze województwa sieradzkiego (ziemia wieluńska) położona była w XVIII w. część łacińskiej diecezji wrocławskiej. Chodzi tutaj o dekanaty Ostrzeszów i Opatów. S. Arnold uważa, że terytorium ostrzeszowskie zaliczano w XII w. do Śląska, stąd jego przynależność do diecezji wrocławskiej. W XIII w. zostało ono przyłączone do ziemi kaliskiej, zaś pod koniec wieku XIV – do ziemi wieluńskiej[110], ale pod względem przynależności kościelnej wciąż zaliczało się do diecezji wrocławskiej. Pozostała część województwa sieradzkiego należała do archidiecezji gnieźnieńskiej, przy czym parafie Czarnocin, Nagorzyce oraz Wolbórz zostały przekazane w 1764 r. diecezji włocławskiej. Większość parafii oraz kościołów filialnych województwa sieradzkiego należała do archidiakonatu uniejowskiego oraz wieluńskiego archidiecezji gnieźnieńskiej. Archidiakonat uniejowski należał do najstarszych w archidiecezji, natomiast terytorium wieluńskie zostało wydzielone z archidiakonatu kaliskiego na początku XVI w.[111] Jedynie niewielkie fragmenty województwa wkraczały w granice archidiakonatów: gnieźnieńskiego (dek. Konin), kaliskiego (dek. Kalisz i Staw), kurzelowskiego (dek. Kurzelów) oraz łęczyckiego (dek. Tuszyn).

Na terenie województwa sieradzkiego źródła poświadczają funkcjonowanie w II połowie XVIII w. 199 parafii oraz 173 kościołów pomocniczych. Wśród parafii uwagę zwraca dość duża liczna kościołów kolegiackich, które występowały w Wolborzu, Wieluniu, Uniejowie, Sieradzu i Łasku. Zgromadzenia zakonne prowadziły lub obsługiwały 8 świątyń parafialnych. Szczególną rolę odgrywali tutaj paulini. Wśród kościołów pomocniczych było 28 klasztornych i 20 prepozytur szpitalnych. Sieć parafialna ziemi wieluńskiej była lepiej rozwinięta i gęstsza niż w pozostałej części województwa sieradzkiego, co było uwarunkowane nieco odmienną sytuacją osadniczą[112]. Uwagę zwraca dość znaczna liczba kościołów filialnych, o wiele wyższa niż w województwie kaliskim i gnieźnieńskim, dorównująca niemal liczbie parafii. S. Litak wiąże to zjawisko z rozwojem reformacji oraz położeniem terytorium wieluńskiego i archidiakonatu uniejowskiego przy granicy ze Śląskiem[113]. Teoretycznie powinna za tym iść dość znaczna liczba funkcjonujących jeszcze zborów protestanckich, analogicznie jak to miało miejsce chociażby w powiecie wałeckim województwa poznańskiego czy nakielskim województwa gnieźnieńskiego. Jak wynika z akt wizytacji dekanatów Staw (1759 r.)[114], Wieluń (1763 r.)[115], Uniejów (1789 r.)[116], Warta (1790 r.)[117], które informowały dość regularnie o protestantach, ich liczba nie była tutaj wysoka. Najwięcej, bo 78 „dysydentów", zamieszkiwało parafię Wielenin w dekanacie Uniejów[118]. W świetle zgromadzonych informacji źródłowych udało się potwierdzić funkcjonowanie w II połowie XVIII w. jedynie dwóch protestanckich miejsc modlitwy w województwie sieradzkim – w Błaszkach luteranie posiadali swoje oratorium (mieszkało tam 10 rodzin luterańskich)[119], zaś w Walichnowach znajdowała się nieokreślona bliżej świątynia, nad którą opiekę sprawowali Mieszkowscy z Kąt Walichnowskich[120], wyznawcy kalwinizmu.

Osadnictwo żydowskie w województwie sieradzkim jest dość późne (XV w.). Zgodnie z ustaleniami Z. Guldona pogłówne w latach 1563-1565 płacili jedynie żydzi z dwóch miast – Warty

---

[110] Arnold, *Terytorja plemienne*, s. 35-37.
[111] Kortykowski, *Arcybiskupi gnieźnieńscy*, t. 1, s. 34-35.
[112] S. Litak, *Struktura i funkcje parafii w Polsce*, w: *Kościół w Polsce*, red. J. Kłoczowski, t. 2, Kraków 1968, s. 282-284.
[113] Tenże, *Parafie w Rzeczypospolitej*, s. 49-50.
[114] ADWł. GAV45.
[115] ADWł. GAV59.
[116] ADWł. GAV88.
[117] ADWł. GAV89.
[118] ADWł. GAV88, k. 10.
[119] Oratorium to zostało pominięte w statystyce zbiorczej, gdyż nie są znane jego charakter i trwałość, ADWł. GAV45, s. 18; AAGn. CE22b, s. 838.
[120] ADWł. GAV59, s. 1567.

Tabela 27: Liczba świątyń w województwie sieradzkim ok. 1772 r.

Religie i kościoły	Diecezja /Eparchia	Archidiakonat/ Oficjalat	Dekanat/ Protopopia/ Namiestnictwo	Świątynie główne	Świątynie pomocnicze
Kościół kalwiński				1	–
Kościół katolicki ob. łacińskiego	Gniezno	Gniezno	Konin	3	3
		Kalisz	Kalisz	–	1
			Staw	8	2
				8	3
		Kurzelów	Kurzelów	5	2
		Łęczyca	Tuszyn	18	17
		Ter. wieluńskie	Krzepice	8	8
			Ruda	18	14
			Wieruszów	13	15
				39	37
		Uniejów	Brzeźnica	16	14
			Lutomiersk	11	8
			Radomsko	16	18
			Szadek	25	22
			Uniejów	12	8
			Warta	22	18
				102	88
				175	150
	Włocławek	Włocławek	Wolbórz	3	6
	Wrocław	Opole	Olesno	1	–
		Wrocław	Opatów	9	6
			Ostrzeszów	11	11
				20	17
				21	17
				199	173
Religia mojżeszowa				11	–
Suma końcowa				211	173

i Wielunia[121]. Mimo szeregu dekretów de non tolerandis Judaeis wydanych dla miast sieradzkich, w ciągu XVII i I połowy XVIII w. powstało kilka nowych zorganizowanych gmin żydowskich. Spis pogłównego z 1765 r. wymienia 10 synagog w województwie sieradzkim, w tym 3 (Działoszyn, Kępno, Bolesławiec) w ziemi wieluńskiej. Największymi skupiskami, liczącymi powyżej 1 tys. mojżeszowych, były Działoszyn (1956 osób w kahale), Łask (1588) oraz Piotrków (1107). Kahały sieradzkie nie odgrywały jednak większej roli we władzach ziemstwa wielkopolskiego. Z mapy I. Halperina wynika, że jedynie kahał w Koniecpolu, w południowej części województwa sieradzkiego, należał do ziemstwa małopolskiego[122].

[121] Guldon, Wijaczka, *Żydzi wśród chrześcijan w miastach wielkopolskich*, s. 174.
[122] Halperin, *Acta Congressus Generalis*, mapa.

W związku z zaledwie jedną świątynią kalwińską oraz 11 kahałami żydowskimi funkcjonującymi na terenie województwa sieradzkiego można ten obszar określić jako homogeniczny wyznaniowo i etnicznie. Na strukturę wyznaniową tego terytorium w niewielkim tylko stopniu wpływało sąsiedztwo Śląska – 97% wszystkich obiektów sakralnych to świątynie rzymskokatolickie. Biorąc pod uwagę rozległość województwa sieradzkiego (12 220 km² [123]), na jedną parafię przypadało tutaj średnio 61,4 km², zaś na jeden kościół filialny 70,6 km². Zagęszczenie kahałów było zdecydowanie niższe niż w omówionych wyżej województwach Wielkopolski właściwej – na jeden kahał przypadało aż 1111 km². Czynnikiem, który prawdopodobnie wpłynął na stosunkowo słabszy rozwój osadnictwa żydowskiego w województwie sieradzkim, mogła być struktura własnościowo-prawna miast, które należały w połowie do króla i w połowie do duchowieństwa. Struktura prawa patronatu świątyń chrześcijańskich była natomiast bardzo zbliżona do innych województw wielkopolskich: patronat szlachecki – 63,1%, duchowny – 23,8%, królewski – 9%, mieszczański – 1,6%, akademicki – 0,4%, mieszany – 2%.

Położone na północ od sieradzkiego województwo łęczyckie obejmowało obszar niemal dwukrotnie mniejszy (4282 km² [124]). Dzieliło się w okresie nowożytnym na 3 powiaty: łęczycki, orłowski i brzeziński[125]. Obszar województwa łęczyckiego w całości zamykał się w archidiecezji gnieźnieńskiej, stanowiąc korpus archidiakonatu łęczyckiego[126]. W 1764 r. kilka parafii należących do dekanatu Wolbórz trafiło na zasadzie zamiany w ręce biskupów włocławskich[127]. Na terenie województwa łęczyckiego znajdowała się także część dekanatu Rawa Mazowiecka (arch. Łowicz). Wiąże się to z kwestią zależności od Łęczycy terenów na południe od kasztelanii łowickiej. Zagadnienie to zanalizował dość dokładnie S. Arnold, wyprowadzając wniosek, że nastąpiło tu przesunięcie granic archidiecezji gnieźnieńskiej w kierunku wschodnim na niekorzyść biskupstwa poznańskiego (dek. Łowicz, Skierniewice, Rawa Mazowiecka). Wiązał to z „analogicznym faktem na zachodniej granicy diecezji gnieźnieńskiej, mianowicie z przesunięciem się jej (na korzyść biskupstwa poznańskiego) na obszarze kaszt. czestramskiej"[128]. Przynależność do dekanatu Uniejów kościoła filialnego w Chodowie tłumaczy jego zależność od parafii w Wartkowicach leżącej po lewej stronie Neru (woj. sieradzkie). Na terenie województwa łęczyckiego znajdowała się także jedna parafia z dekanatu Sompolno (arch. gnieźnieński). Mogło to wynikać z faktu przynależności jeszcze w XIV w. Grzegorzewa do kasztelanii w Lądzie, razem z sąsiednimi wsiami Kiełczew, Boguszyniec, Skobielice i Rzuchów[129].

W ogólnej liczbie 117 świątyń rzymskokatolickich województwa łęczyckiego 1/3, a dokładniej 31%, stanowiły kościoły filialne. Wśród kościołów parafialnych 6 (7,5%) było jednocześnie kościołami zakonnymi, zaś w jednym przypadku – w Łaznowie – parafia była obsługiwana przez zakonników, cystersów z Sulejowa. Jeżeli chodzi o kościoły filialne, to w 8 przypadkach (21,6%) pełniły one funkcję świątyń szpitalnych, zaś w 7 (18,9%) były to kościoły zakonne (6 męskich oraz jeden żeński – norbertanek w Łęczycy). Wśród kościołów filialnych należy wymienić także kolegiatę w Tumie k. Łęczycy.

---

[123] Wg A. Pawińskiego 4 powiaty, które wchodziły w XVIII w. w skład województwa sieradzkiego, zajmowały w II połowie XVI w. – 8913 km². Jeżeli uzupełnić to o 2777 km² ziemi wieluńskiej, to otrzymamy wielkość bardzo zbliżoną do naszego szacunku – 11 690 km², *Polska XVI wieku pod względem geograficzno-statystycznym*, t. 1: *Wielkopolska*, s. 50.

[124] A. Pawiński obszar 3 powiatów, które wchodziły w XVIII w. w skład województwa łęczyckiego, szacował na 4378 km² w II połowie XVI w., *Polska XVI wieku pod względem geograficzno-statystycznym*, t. 1: *Wielkopolska*, s. 50.

[125] Gloger, *Geografia historyczna*, s. 106; Arnold, *Terytorja plemienne*, s. 54-55.

[126] Na temat granic oraz sieci parafialnej archidiakonatu łęczyckiego zob. Różański, *Sieć parafialna w archidiakonacie łęczyckim*, passim; P. Staniszewski, *Terytorium archidiakonatów: łęczyckiego i łowickiego w okresie przedrozbiorowym*, „Studia Loviciensia", 3 (2001), s. 255-266.

[127] Różański, *Sieć parafialna w archidiakonacie łęczyckim*, s. 54-56.

[128] Arnold, *Terytorja plemienne*, s. 71.

[129] Tamże, s. 33.

Tabela 28: Liczba świątyń w województwie łęczyckim ok. 1772 r.

Religie i kościoły	Diecezja /Eparchia	Archidiakonat/ Oficjalat	Dekanat/ Protopopia/ Namiestnictwo	Świątynie główne	Świątynie pomocnicze
Kościół katolicki ob. łacińskiego	Gniezno	Gniezno	Sompolno	1	1
		Łęczyca	Kłodawa	18	7
			Kutno	18	1
			Łęczyca	15	11
			Tuszyn	2	1
			Zgierz	16	11
				69	31
		Łowicz	Rawa Mazowiecka	5	4
		Uniejów	Uniejów	–	1
				75	37
	Włocławek	Włocławek	Wolbórz	5	–
				80	37
Religia mojżeszowa				11	–
Suma końcowa				91	37

W II połowie XVIII w. w 11 ośrodkach miejskich[130] województwa łęczyckiego – na ogólną liczbę 25 miast, w których występowały obiekty sakralne – znajdowały się gminy żydowskie. Osadnictwo żydowskie było tutaj dość późne, podobnie jak w ziemi sieradzkiej. Pojawienie się żydów na pograniczu wielkopolsko-mazowieckim można wiązać zarówno z migracjami wewnątrz Królestwa Polskiego, jak również z imigracją zachodnioeuropejską. W II połowie XVI w. gminy występowały jedynie w Łęczycy i Krośniewicach[131]. W XVII stuleciu pojawiają się w kolejnych miastach[132]. Najważniejszym ośrodkiem osadnictwa żydowskiego pozostała do końca XVIII w. Łęczyca[133].

Wszystkie wymienione w spisie pogłównego z 1765 r. miasta województwa łęczyckiego zostały w statystyce uznane za samodzielne gminy żydowskie[134]. Interpretacja taka może jednak budzić pewne wątpliwości, związane ze sposobem zapisu, jaki pojawia się w tym źródle. Wskazuje on bowiem, że jedynym miastem kahalnym była Łęczyca („Miasto Łęczyca kachalne"). Przy pozostałych miastach pojawia się zapis w formule „Miasto Sobota z arendarzami do tegoż ... 243". Określenie „do tegoż" można rozumieć jako określenie przynależności ludności do kahału w mieście Sobota, jak również jako wyraz przynależności samego miasta do kahału w Łęczycy. Za taką interpretacją przemawia zapis dla miasta Piątek: „W mieście Piątku Pokrzywna ulica z arendarzami do tegoż kachału Łęczyckiego ... 139"[135]. Oznaczałoby to, że wszystkie gminy województwa łęczyckiego pełniły rolę przykahałków kahału łęczyckiego[136]. Nie można wykluczyć, że II połowa XVIII i początek wieku

[130] Spis z 1765 r. zaliczył błędnie Żychlin do ziemi gostyńskiej województwa rawskiego, *Liczba głów*, s. 406. Zob. *„Regestr diecezjów"*, s. 82; Litak, *Kościół łaciński*, s. 192.

[131] Fijałkowski, *Żydzi w województwach łęczyckim i rawskim*, s. 32-34.

[132] Guldon, Wijaczka, *Żydzi wśród chrześcijan w miastach wielkopolskich*, s. 171-173.

[133] *Liczba głów*, s. 406 (1067 żydów).

[134] Elementem decydującym był brak rozróżnienia w statusie gminy łęczyckiej i pozostałych gmin województwa łęczyckiego na mapie gmin z lat 1667-1764, *Acta Congressus Generalis*, mapa; zob. też: Guldon, Wijaczka, *Żydzi wśród chrześcijan w miastach wielkopolskich*, s. 193.

[135] *Liczba głów*, s. 406.

[136] Tak sprawę przedstawia P. Fijałkowski, *Żydzi w województwach łęczyckim i rawskim w XV-XVIII wieku*, s. 63.

XIX to w ziemi łęczyckiej okres uzyskiwania samodzielności przez kahały podległe wcześniej ośrodkowi łęczyckiemu. W opinii P. Fijałkowskiego około 1780 r. status niezależnych od Łęczycy gmin uzyskały skupiska w Parzęczewie, Strykowie i Żychlinie. Pozostałe miały nadal status przykahałków[137]. Analogii można szukać w odległej ziemi przemyskiej województwa ruskiego. Należy dodać, że na mapie kahałów I. Halperina wszystkie kahały województwa łęczyckiego, włącznie z kahałem łęczyckim, zostały oznaczone jednakowym symbolem i zaliczone do ziemstwa wielkopolskiego[138].

Sieć kościołów parafialnych i filialnych Kościoła łacińskiego w województwie łęczyckim była rozbudowana podobnie jak w innych województwach Wielkopolski właściwej. Podobieństwo z zachodnimi województwami Wielkopolski dotyczy także struktury patronatu. Ze względu na strukturę własnościową dominował tu patronat rzeczowy prywatny (szlachecki – 58%). Na jedną świątynię łacińską przypadało 36,6 km², przy czym na kościół parafialny 53,5 km², zaś na filialny – 115,7 km². Uwagę zwraca niemal dwukrotnie większe zagęszczenie kahałów w porównaniu z województwem sieradzkim – jeden kahał na 389 km², oraz całkowity brak wspólnot protestanckich. Ze względu na rozmieszczenie gmin żydowskich wyłącznie w ośrodkach miejskich, co było charakterystyczne dla całej Wielkopolski właściwej, fenomen wielowyznaniowości można odnieść jedynie do miast. Zjawisko arendy żydowskiej dobrze znane wsi ruskiej jest niemal nieobecne w zachodnich województwach Korony[139].

Obok ziemi sieradzko-łęczyckiej do Wielkopolski właściwej, w nieco szerszym rozumieniu tego pojęcia, zaliczane były także Kujawy[140]. Początkowo Kujawy wchodziły w skład dzielnicy mazowieckiej Bolesława Kędzierzawego. Dalsze podziały książęce, zwłaszcza w wieku XIII i XIV, dały podstawę wykształcenia się województw brzeskokujawskiego i inowrocławskiego, do którego została włączona także ziemia dobrzyńska. Województwo b r z e s k o k u j a w s k i e należało do najmniejszych na terenie Rzeczypospolitej. Liczyło zaledwie 3413 km² [141] i podzielone było na 5 powiatów: brzeski, radziejowski, przedecki, kowalski i kruszwicki. Tak duże rozdrobnienie powiatowe Z. Gloger tłumaczy znaczną gęstością zaludnienia województwa brzeskiego w XVI w.[142]

Województwo brzeskokujawskie, obok pomorskiego i inowrocławskiego, stanowiło główną część składową łacińskiej diecezji włocławskiej. Dzięki badaniom oraz wydawnictwom źródłowym S. Chodyńskiego, S. Librowskiego, ostatnio kontynuowanym przez W. Kujawskiego i S. Olczaka, dość dobrze znany jest rozwój organizacyjny tej diecezji[143]. Rozbieżne stanowiska na temat samego

---

[137] Tamże, s. 66.

[138] Halperin, *Acta Congressus Generalis*, mapa (omyłkowo do województwa łęczyckiego przyporządkował Głowno, zaliczane do województwa rawskiego, *Liczba głów*, s. 406; „*Regestr diecezjów*", s. 100).

[139] J. Topolski, *Uwagi o strukturze gospodarczo-społecznej Wielkopolski w XVIII wieku, czyli dlaczego na jej terenie nie było żydowskich karczmarzy*, w: *Żydzi w Wielkopolsce na przestrzeni dziejów*, red. J. Topolski, K. Modelski, Poznań 1995, s. 71-72.

[140] Gloger, *Geografia historyczna Polski*, s. 82 („Wielkopolska bez Mazowsza i Prus, to jest obejmująca województwa: Poznańskie z Ziemią Wschowską, Kaliskie z Gnieźnieńskiem, Sieradzkie z Ziemią Wieluńską, Inowrocławskie z Ziemią Dobrzyńską, Brzesko-kujawskie i Łęczyckie, posiadała przestrzeni mil kwadratowych 1052").

[141] Podobny obszar zajmowało województwo brzeskokujawskie w II połowie XVI w. (3277 km²), *Polska XVI wieku pod względem geograficzno-statystycznym*, t. 1: *Wielkopolska*, s. 50.

[142] Arnold, *Geografia historyczna*, s. 95-96; Gloger, *Geografia historyczna*, s. 110-111. Genezę podziału powiatowego województwa brzeskiego przedstawił S. Arnold (*Terytorja plemienne*, s. 55-58: powiat kruszwicki i radziejowski, s. 61-64: powiat brzesko-kujawski, kowalski i przedecki).

[143] Do najważniejszych prac należy wielotomowe wydawnictwo *Monumenta historica dioeceseos Wladislaviensisís*, t. 1-25, Wladislaviae 1881-1912; S. Chodyński, *Włocławska diecezja*, w: *Encyklopedia kościelna*, red. M. Nowodworski, t. 32, Włocławek 1913, s. 55-80; S. Librowski, *Kapituła katedralna włocławska*, Warszawa 1949; S. Librowski, *Wizytacje diecezji włocławskiej*, cz. 1. *Wizytacje diecezji kujawsko-pomorskiej*, t. 1. *Opracowanie archiwalno-źródłoznawcze*, z. 1-2, „Archiwa, Biblioteki i Muzea Kościelne" 8 (1964), s. 5-186; 10 (1965) s. 35-206; W. Kujawski, *Repetytorium ksiąg wizytacyjnych diecezji kujawsko-pomorskiej przechowywanych w Archiwum Diecezjalnym we Włocławku*, „Archiwa, Biblioteki i Muzea Ko-

powstania diecezji oraz jednoczesnego funkcjonowania dwóch ośrodków biskupich w Kruszwicy i Włocławku zreferował B. Kumor w pracy poświęconej granicom diecezji polskich[144]. Diecezja włocławska pierwotny podział wewnętrzny otrzymała tuż po swoim powstaniu w XII w. i do końca XVIII w. dzieliła się niezmiennie na 3 archidiakonaty: włocławski, kruszwicki oraz pomorski[145]. Rola archidiakonów spadła po powstaniu oficjalatów okręgowych, jednak archidiakonat jako jednostka administracji terytorialnej łączącej kilka dekanatów funkcjonował nieprzerwanie w diecezji włocławskiej przez cały okres nowożytny. Najstarszy wykaz dekanatów pochodzi z 1325 r., ale nie jest on kompletny[146]. Ustalony w wieku XV podział diecezji włocławskiej na archidiakonaty i dekanaty nie uległ wielkim zmianom aż do końca istnienia Rzeczypospolitej. Przed I rozbiorem diecezja włocławska składała się z 22 dekanatów – 10 w archidiakonacie pomorskim, 4 w kruszwickim oraz 8 we włocławskim[147].

Na terenie województwa brzeskokujawskiego znajdowała się większość parafii archidiakonatu włocławskiego (dek. Brześć Kujawski, Izbica, Kowal z wyjątkiem parafii Łanięta, Radziejów oraz Służewo z wyjątkiem parafii Ostrowąs i Służewo, część dek. Nieszawa), a także fragmenty archidiakonatu kruszwickiego (dek. Kruszwica). Granice województwa wykraczały nieznacznie poza granice diecezji kujawskiej. Przynależność parafii Duninów do diecezji płockiej wynikała z faktu, że właścicielem tej wsi była kapituła płocka[148]. Jeżeli chodzi o kilka parafii archidiecezji gnieźnieńskiej (dek. Sompolno, Żnin, Gniezno – św. Michał), które leżały na samym południu województwa brzeskokujawskiego, to ich przynależność jest wynikiem zamiany z 1764 r., o której była wyżej mowa. Stanowi to wyraz wcześniejszego kształtowania się granic politycznych w stosunku do granic administracji kościelnej[149].

Wśród kościołów województwa brzeskokujawskiego zdecydowanie dominowały świątynie parafialne (68, 67,3%). Najważniejsze z nich to kościół katedralny pw. Wniebowzięcia NMP we Włocławku oraz kolegiacki pw. Piotra i Pawła Apostołów w Kruszwicy. Wśród świątyń zakonnych było 5 kościołów parafialnych oraz 7 filialnych, w tym w Dobiegieniowie obsługiwany przez franciszkanów konwentualnych z Dobrzynia. W Kowalu, Brześciu Kujawskim i Włocławku funkcjonowały ponadto prepozytury szpitalne.

Wizytacje łacińskiej diecezji włocławskiej z II połowy XVIII w. dość regularnie informują o dysydentach zamieszkujących poszczególne parafie. Ich liczba była jednak niewielka i nie przekraczała zazwyczaj kilku lub kilkunastu osób. Obecność innowierców na Kujawach jest związana przede wszystkim z rozwijającym się, głównie na Pomorzu i Żuławach, osadnictwem olęderskim. Do takich ośrodków można zaliczyć Wilkostowo (par. Grabie)[150], Kamieniec (par. Koneck)[151] oraz nadwiślańskie wsi Wistka Szlachecka i Dąb (par. Włocławek). Te ostatnie miejscowości stanowiły najważniejsze skupiska ludności protestanckiej w województwie brzeskokujawskim. Wizytacja

ścielne" 68 (1997), s. 27-160; 71 (1999), s. 141-252; 73 (2000), s. 277-397; 74 (2000), s. 263-413; 76 (2001), s. 101-228; 80 (2003) s. 65-152; tenże, *Repertorium ksiąg wizytacyjnych diecezji kujawsko-pomorskiej przechowywanych w Archiwum Archidiecezjalnym w Gnieźnie*, „Archiwa, Biblioteki i Muzea Kościelne", 77 (2002), s. 149-268; S. Olczak, *Kościoły parafialne w archidiakonacie włocławskim XVI-XVIII w.*, Lublin 2004.

[144] Kumor, *Granice metropolii i diecezji polskich*, s. 89-92.

[145] Abraham, *Organizacja Kościoła*, s. 156-157.

[146] Chodyński, *Włocławska diecezja*, s. 59.

[147] Litak, *Kościół łaciński*, s. 334-346.

[148] SGKP. II, s. 226 („Wieś Duninów należała do kapituły płockiej, podlegała więc wraz z parafią juryzdykcyi biskupstwa płockiego").

[149] Arnold, *Terytorja plemienne*, s. 33.

[150] ADWł. AV41, k. 34av; ADWł. AV26, s. 140.

[151] ADWł. AV26, s. 158.

z 1766 r. odnotowała kaplicę oraz szkołę luterańską w parafii Wistka Szlachecka zamieszkanej przez 309 luteran (270 dorosłych i 39 dzieci)[152]. Większe skupiska ludności protestanckiej zamieszkiwały także parafie: Izbica Kujawska[153], Zgłowiączka[154], Siniarzewo[155], Sadlno[156], Przedecz[157], Piotrków Kujawski[158], Orle[159], Broniszewo[160] oraz wspomniane Koneck[161] i Grabie[162].

Żydzi województwa brzeskokujawskiego należeli do ziemstwa Wielkopolski. Ich liczba w nielicznych tutaj kahałach była jednak zdecydowanie niższa niż w pozostałych prowincjach Rzeczypospolitej. Wystarczy powiedzieć, że zgodnie ze spisem pogłównego z 1765 r. najliczniejsza była gmina w mieście Kowal licząca 260 osób[163]. Kahały w Lubrańcu, Izbicy, Przedeczy były podobnych rozmiarów, natomiast nieco mniej liczne znajdowały się w najstarszej gminie w regionie położonej w mieście Brześć Kujawski i w Piotrkowie Kujawskim. Na podstawie spisu pogłównego ustalono liczbę gmin żydowskich województwa brzeskokujawskiego na 6[164]. Podobnie jak w przypadku województwa łęczyckiego w spisie pogłównego z 1765 r. występuje różny zapis dla poszczególnych gmin województwa brzeskokujawskiego. Zgodnie z nim głównym ośrodkiem kahalnym był Brześć Kujawski. W przypadku pozostałych miast pojawia się zapis w formule „Synagogi Przedeckiey 210", co może oznaczać nieokreślony stopień zależności do Brześcia Kujawskiego i klasyfikować pozostałe ośrodki gminne jako przykahałki[165]. Sytuacja formalnoprawna poszczególnych gmin, zarówno w województwie łęczyckim, jak i brzeskokujawskim, wymaga dokładniejszych studiów źródłowych.

Stopień dominacji struktur Kościoła łacińskiego na terenie województwa brzeskokujawskiego przypomina inne województwa wielkopolskie (93,5%). Jeden kościół łaciński przypadał tutaj na 33,8 km² (parafia na 50,2 km², zaś filia na 103,4 km²). Są to wartości bardzo zbliżone do liczb z województwa łęczyckiego, natomiast w porównaniu np. z województwem sieradzkim rzadziej występują kościoły filialne. Jeżeli chodzi o organizację kahalną, to gminy żydowskie znajdowały się w co trzecim ośrodku miejskim województwa brzeskokujawskiego (na jedną gminę przypadało średnio 569 km²). Charakterystyczne są też wyraźne ślady osadnictwa olęderskiego, zwłaszcza w nadwiślańskiej części województwa. Były to jednak wydzielone enklawy wśród większości łacińskich wsi kujawskich. Województwo brzeskokujawskie cechowało się bardzo dużym odsetkiem świątyń podlegających patronatowi duchownemu, który dorównywał patronatowi szlacheckiemu (po 31 świątyń, 42,5%). Wynikało to z dość znacznych posiadłości zakonów, jak też kapituły oraz biskupa włocławskiego w tej części diecezji włocławskiej[166]. Pozostałe kategorie patronatu odgrywały mniejszą rolę (m.in. patronat królewski – 11%).

---

[152] ADWł. AV27, s. 23, 24.
[153] ADWł. AV40, k. 174a; ADWł. AV25, s. 192.
[154] ADWł. AV37, s. 44a.
[155] ADWł. AV26, s. 127.
[156] ADWł. AV40, k. 233a.
[157] ADWł. AV58, k. 43v.
[158] ADWł. AV39, k. 229, 230a.
[159] ADWł. AV40, k. 202a.
[160] ADWł. GAV87, s. 79.
[161] ADWł. AV41, k. 43av.
[162] ADWł. AV26, s. 140.
[163] *Liczba głów*, s. 394.
[164] Tamże; Guldon, Wijaczka, *Żydzi wśród chrześcijan w miastach wielkopolskich*, s. 178-195. Z nieznanych przyczyn mapa gmin żydowskich z lat 1667-1764 pomija gminy w Piotrkowie Kujawskim, natomiast zalicza do województwa brzeskokujawskiego Wilczyn (*Acta Congressus Generalis*, mapa).
[165] *Liczba głów*, s. 394.
[166] Szady, *Prawo patronatu*, s. 95.

Tabela 29: Liczba świątyń w województwie brzeskokujawskim ok. 1772 r.

Religie i kościoły	Diecezja /Eparchia	Archidiakonat/ Oficjalat	Dekanat/ Protopopia/ Namiestnictwo	Świątynie główne	Świątynie pomocnicze
Kościół katolicki ob. łacińskiego	Gniezno	Gniezno	Gniezno – św. Michał	2	–
			Sompolno	4	4
			Żnin	1	–
				7	4
	Płock	Płock	Gostynin	1	–
	Włocławek	Kruszwica	Kruszwica	6	4
		Włocławek	Brześć Kujawski	13	12
			Izbica Kujawska	7	1
			Kowal	11	7
			Nieszawa	2	1
			Radziejów	14	3
			Służewo	7	1
				54	25
				60	29
				68	33
Kościół luterański				–	1
Religia mojżeszowa				6	–
Suma końcowa				74	34

Obok części brzeskokujawskiej w okresie rozbicia dzielnicowego zostały na Kujawach wydzielone jeszcze dwie dzielnice: inowrocławska i dobrzyńska, które w momencie włączenia do Królestwa Polskiego utworzyły jeden obszar administracyjny określany jako województwo inowrocławskie[167]. Odrębność ziemi dobrzyńskiej (pow. dobrzyński, rypiński i lipnowski) wynikała z dawnych związków z Mazowszem, lecz przede wszystkim z położenia geograficznego po prawej stronie Wisły, która oddzielała ziemię dobrzyńską od pozostałej części województwa inowrocławskiego (pow. inowrocławski i bydgoski). Należy dodać, że ziemia dobrzyńska dopiero w 1717 r. została formalnie włączona do województwa brzeskokujawskiego, a następnie do inowrocławskiego[168].

Dawny związek ziemi dobrzyńskiej z Mazowszem widać w przynależności tej części województwa inowrocławskiego do diecezji płockiej. W XIV, XV i XVII w. toczyły się spory między diecezją włocławską a płocką o parafie leżące w ziemi dobrzyńskiej. W wyniku wyroków sądów kościelnych z lat 1321, 1445 i 1639 kilkanaście parafii leżących po prawej stronie Wisły zostało przyznanych diecezji włocławskiej[169], przy czym większość obszaru powiatów dobrzyńskich pozostała w diecezji płockiej (dekanaty: Dobrzyń, Rypin, Lipno oraz pojedyncze parafie dekanatów: Bieżuń, Sierpc i Górzno). W województwie inowrocławskim znajdowała się również większość parafii dekanatu Więcbork oraz kilka parafii dekanatu Żnin należących do archidiecezji gnieźnieńskiej. Główna część województwa inowrocławskiego, włączając w to stolicę województwa, położona była na terenie diecezji włocławskiej, w archidiakonacie kruszwickim i włocławskim.

[167] Arnold, *Geografia historyczna*, s. 96.
[168] Gloger, *Geografia historyczna*, s. 117.
[169] B. Kumor, *Granice diecezji płockiej*, „Studia Płockie", 3 (1975), s. 46-47.

Największy odsetek kościołów filialnych znajdował się w gnieźnieńskiej części województwa inowrocławskiego (arch. Kamień). Jest to teren o charakterystyce stosunków wyznaniowych zbliżonej do północnej części województwa gnieźnieńskiego, gdzie silne były wpływy promieniującego z Pomorza protestantyzmu (na 30 świątyń było aż 19 filialnych). W pozostałych częściach województwa odsetek kościołów filialnych wynosił 27,3%, zaś w skali całego województwa – 34,2%. Wśród 54 kościołów filialnych było 14 kościołów zakonnych oraz 9 prepozytur szpitalnych. Jeżeli chodzi o parafie prowadzone przez zgromadzenia zakonne, to wpływy swoje rozciągali tutaj głównie bożogrobcy oraz cystersi z Koronowa. W sumie zakonnicy prowadzili duszpasterstwo w 8 kościołach parafialnych.

Wymieniony wyżej dekanat kamieński archidiecezji gnieźnieńskiej cechował się dość znacznym odsetkiem ludności protestanckiej. Jedna z najliczniejszych wspólnot luterańskich znajdowała się w Sępólnie Krajeńskim, gdzie w II połowie XVIII w. obok odbudowanego zboru funkcjonowały także prywatne miejsca modlitwy[170]. Zbory luterańskie znajdowały się także we wsiach Pęperzyn[171], Gliszcz, Michałki[172] oraz w Mroczy, zaś w sąsiednim Kosowie był cmentarz[173]. Ważnym punktem na mapie protestantyzmu w województwie inowrocławskim jest też wieś Wałdowo, gdzie w 1767 r. mieszkało więcej luteran niż katolików, a mimo to brak jest informacji o funkcjonującej w II połowie XVIII w. świątyni luterańskiej[174]. Podobnie jak w przypadku północnej części województwa gnieźnieńskiego, charakter oraz trwałość kilku innych oratoriów oraz domów modlitwy wymienionych w wizytacjach archidiecezji gnieźnieńskiej oraz diecezji włocławskiej budzą poważne wątpliwości[175].

W pasie nadwiślańskim rozwijało się z kolei osadnictwo olęderskie. Dość trudno dokładniej określić jego charakter w II połowie XVIII w. W opinii historyków zajmujących się mennonitami (Olędrami) zatraciło ono z czasem etniczny i wyznaniowy charakter, przekształcając się, podobnie jak to było w przypadku prawa niemieckiego, w szczególny typ kontraktów osadniczych określanych jako olęderskie[176]. Nie zmienia to faktu, że wizytacje parafii łacińskich odnotowywały regularnie społeczności „olęderskie" w północnej części Kujaw w latach 60. i 70. XVIII w.[177] Sytuację komplikuje fakt, że mennonici byli określani w źródłach czasami jako dysydenci, czasami zaś jako luteranie. Do osad olęderskich należała wieś Bógpomóż (par. Bobrowniki), gdzie w II połowie XVIII w. znajdowała się kaplica[178]. Nie ma niestety potwierdzenia źródłowego dla świątyni mennonickiej przed 1772 r. w okolicach Nieszawki Małej, Nieszawki Wielkiej czy też Podgórza Toruńskiego[179]. Podobnie liczne wspólnoty okolic podbydgoskiego miasta Fordon[180] i samej Bydgoszczy nie posiadały swoich świątyń. Wizytacja z 1763 r. mówi o liczbie 1114 luteran w Bydgoszczy, lecz chodzi tutaj raczej o mennonitów i wsie parafialne, gdyż w samym mieście luteran praktycznie nie było aż do 1772 r.[181] Jeżeli chodzi o prawy brzeg Wisły (ziemia dobrzyńska), to należy wspomnieć

---

[170] AAGn. CE42, s. 907-910, 913.

[171] AAGn. CE42, s. 686-688.

[172] *Materiały do dziejów ziemi płockiej*, t. 10, wyd. M.M. Grzybowski, Płock 1999, s. 127, 315.

[173] AAGn. CE42, s. 747-748, 756. Werner datuje początki parafii ewangelickiej dopiero na okres po I rozbiorze Polski, Werner, *Geschichte der evangelischen Parochien*, s. 221-222.

[174] Cmentarz wspólny z katolikami, AAGn. CE42, s. 885-886; SGKP. XII, s. 926.

[175] Ze statystyki zbiorczej zostały wyłączone m. in. oratoria i domy modlitwy wzmiankowane w miejscowościach lub parafiach: Sitno, Rościmin i Czarmuń (par. łac. Zabartowo), AAGn. CE42, s. 714-715, 717 (1767 r.), Dąbrówka Nowa, AAGn. CE16, s. 475 (1763 r.), Tonin, Skoraczewo i Sośno (par. łac. Wąwelno), AAGn. CE42, s. 804-805 (1767 r.).

[176] W. Rusiński, *Osady tzw. „Olędrów" w dawnym województwie poznańskim*, Poznań 1939-Kraków 1947, s. 9, 27-34.

[177] Szczegółową listę skupisk mennonickich w Prusach Królewskich i na Kujawach przygotowała K. Ciesielska (*Osadnictwo „olęderskie" w Prusach Królewskich i na Kujawach*, s. 221-225).

[178] ADWł. AV26, s. 189; SGKP. I, s. 279.

[179] ADWł. AV41, k. 114av.

[180] ADWł. AV43, k. 439, 442v, 443.

[181] Werner, *Geschichte der evangelischen Parochien*, s. 37 (pisze o dwóch rodzinach luterańskich w 1772 r.).

Tabela 30: Liczba świątyń w województwie inowrocławskim ok. 1772 r.

Religie i kościoły	Diecezja /Eparchia	Archidiakonat/ Oficjalat	Dekanat/ Protopopia/ Namiestnictwo	Świątynie główne	Świątynie pomocnicze
Kościół katolicki ob. łacińskiego	Gniezno	Gniezno	Żnin	3	2
		Kamień	Więcbork	11	19
				14	21
	Płock	Dobrzyń	Dobrzyń	11	3
			Górzno	7	3
			Lipno	9	5
			Rypin	9	6
				36	17
		Płock	Bieżuń	2	–
			Sierpc	3	1
				5	1
				41	18
	Włocławek	Kruszwica	Fordon	7	4
			Gniewkowo	14	3
			Inowrocław	12	4
			Kruszwica	3	–
				36	11
		Włocławek	Bobrowniki	8	2
			Nieszawa	3	2
			Służewo	2	–
				13	4
				49	15
				104	54
Kościół luterański				5	–
Kościół mennonicki				1	1
Religia mojżeszowa				11	–
Suma końcowa				121	55

o znacznej liczbie „dysydentów", prawdopodobnie Olędrów, w dekanacie Lipno (par. Osiek, Wola). Oratorium dysydenckie we wsi Włóki, na północ od Bydgoszczy, także można wiązać z nadwiślańskich osadnictwem olęderskim[182].

Największym skupiskiem ludności mojżeszowej w województwie inowrocławskim była stolica województwa, należąca do najstarszych skupisk żydowskich na Kujawach[183]. Rozwijające się od XVI w. osadnictwo żydowskie na Kujawach poniosło dotkliwe straty w okresie potopu szwedzkiego (m.in. upadek gminy w Pakości)[184]. Mapa gmin żydowskich dla lat 1667-1765 przygotowana przez I. Halperina[185] wymienia jedynie 5 gmin w województwie inowrocławskim należących do ziemstwa

[182] Ze względu na wątpliwy charakter obiektu nie został on ujęty w statystyce zbiorczej, ADWł. AV43, k. 469v.
[183] Guldon, *Żydzi w miastach kujawskich*, s. 100.
[184] Guldon, Wijaczka, *Żydzi wśród chrześcijan w miastach wielkopolskich*, s. 179-181.
[185] *Acta Congressus Generalis*, mapa.

wielkopolskiego: Dobrzyń[186], Fordon, Inowrocław, Kikół[187] oraz Lipno[188]. Autor pominął gminy w Radzikach Wielkich, Łabiszynie, Mroczy i Sępolnie Krajeńskim. Spis pogłównego żydowskiego z 1765 r. informuje ponadto o skupisku w Żołędowie (13 żydów)[189]. W wizytacji z 1767 r. jest z kolei wzmianka o synagodze w Pruszczu k. Więcborka[190]. Trudno jednak znaleźć inne potwierdzenie funkcjonowania kahałów w tych miejscowościach w II połowie wieku XVIII.

Województwo inowrocławskie poprzez swoje geograficzne „wyciągnięcie" w kierunku północnym wchodziło w bezpośredni kontakt z Pomorzem oraz promieniującym stamtąd wpływem protestantyzmu i osadnictwa mennonickiego. Stąd przewaga struktur łacińskich jest minimalnie mniej wyraźna (89,8%) niż w położonych bardziej na południe województwach sieradzkim, łęczyckim, kaliskim czy brzeskokujawskim. Struktury Kościoła łacińskiego należą do najsłabiej rozbudowanych w Wielkopolsce. Biorąc pod uwagę obszar województwa (6480 km²), na jeden kościół przypadało 41 km² (na jedną parafię 62,3 km², zaś na jeden kościół filialny – 120 km²). Kahały znajdowały się w co trzecim mieście województwa inowrocławskiego. Jedna gmina przypadała na 589 km², przy czym nie można mieć pewności co do funkcjonowania kilku z nich w II połowie XVIII w. W północno-zachodniej części województwa koncentrowało się osadnictwo protestanckie (niemieckie), zaś w przywiślańskiej części, na północ i południe od Bydgoszczy, rozwijała się kolonizacja olęderska (mennonicka).

P o d s u m o w a n i e. Dominacja struktur Kościoła łacińskiego w Wielkopolsce ma swoje źródła w charakterze pierwotnej chrystianizacji tych ziem w okresie średniowiecza. Obecność innych, poza rzymskokatolickim, wyznań i religii związana była z reformacją, która zwyciężyła na obszarach sąsiadujących z Wielkopolską od zachodu, północy i południa. Późnośredniowieczna i nowożytna kolonizacja żydowska, a następnie rozwój demograficzny gmin, uczyniły z wyznawców religii mojżeszowej trzecią pod względem liczebności grupę etniczną i wyznaniową w Wielkopolsce. Należy zaznaczyć, że ludność protestancka, przy różnym natężeniu osadnictwa, była rozproszona zarówno w miastach, jak i na wsi, głównie w województwie poznańskim, gnieźnieńskim oraz we fragmentach inowrocławskiego. Żydzi tworzyli niemal wyłącznie skupiska miejskie, zaś zjawisko arendy czy karczmy żydowskiej na wsi występowało w Wielkopolsce w bardzo ograniczonym zakresie.

Przed sumarycznym ujęciem relacji wyznaniowych dla 7 województw wielkopolskich warto przyjrzeć się korelacji między liczbą obiektów sakralnych poszczególnych wyznań a liczbą ludności. Jest to element krytyki do przyjętej w założeniu metody analizy sytuacji wyznaniowej poprzez rozmieszczenie świątyń. Wobec braku systematycznych spisów demograficznych dla całej Wielkopolski należy posłużyć się sondażowymi próbami dla regionów, gdzie materiał źródłowy pozwala określić strukturę wyznaniową ludności.

Z pomocą przychodzi tutaj m.in. opublikowany przez M. Kędzielskiego „Przedrozbiorowy spis ludności diecezji poznańskiej (1765-1769)"[191]. Obejmuje on katolików i dysydentów (protestantów). Pominięcie w nim żydów autor edycji źródłowej tłumaczy odrębnym spisem pogłównego przepro-

---

[186] Na mapie został błędnie utożsamiony z Dobrzyniem n. Drwęcą, podczas gdy gmina istniała w Dobrzyniu n. Wisłą, Guldon, Wijaczka, *Żydzi wśród chrześcijan w miastach wielkopolskich*, s. 195.

[187] W wizytacji z 1781 r. jest wzmianka, że we wsi Kikół Żydzi mają „szkołę z kominem absque scitu officii wystawioną", zaś cmentarz mają w Lipnie, *Materiały do dziejów ziemi płockiej*, t. 10, s. 213.

[188] Wizytacja z 1781 r. mówi o zależności od kahału dobrzyńskiego: „domostwo z kuminem, w którym nabożeństwo swoje odprawują i to domostwo nazwane bóżnica -- należą do synagogi dobrzyńskiej", tamże, s. 227.

[189] *Liczba głów*, s. 392, 396.

[190] AAGn. CE42, s. 856.

[191] Kędzielski, *Przedrozbiorowy spis ludności*, s. 227-235.

wadzonym w latach 1764-1765 na terenie całej Rzeczypospolitej[192]. Mimo że granice spisu obejmują diecezję poznańską, analiza porównawcza zostanie ograniczona do obszaru województwa jako jednostki administracyjnej dającej się zastosować do wszystkich wyznań.

Tabela 31: Skład wyznaniowy ludności na terenie województwa poznańskiego w latach 1765-1772

	Katolicy		Dysydenci (Protestanci)		Żydzi	
	Liczba	Procent	Liczba	Procent	Liczba	Procent
Liczba obiektów sakralnych (głównych i pomocniczych)	233	71,3	55	16,8	39	11,9
Liczba obiektów sakralnych (głównych, tj. parafii i synagog kahalnych)	483	79,0	89	14,6	39	6,4
Dane demograficzne	178 319	59,8	99 757	33,5	19 913	6,7

Źródło danych demograficznych: Kędzielski, *Przedrozbiorowy spis ludności diecezji poznańskiej*, s. 227-235; Mahler, *Żydzi w dawnej Polsce*, s. 159.

Jak widać, w skali całego województwa poznańskiego liczba obiektów sakralnych jedynie w dużym przybliżeniu oddaje proporcje między poszczególnymi grupami wyznaniowymi (mapa 3). Rzeczywista przewaga ludności katolickiej w Poznańskiem nie była aż tak wyraźna, jak wynika to z zestawienia obiektów sakralnych. Można tłumaczyć to trzema okolicznościami. Pierwsza wynikała z sytuacji formalnoprawnej wyznań protestanckich, które nie mogły swobodnie rozwijać się i organizować w gminy wyznaniowe w Rzeczypospolitej po 1717 r. Druga może wynikać z faktu, że mniejszości wyznaniowe często były rozproszone w małych grupkach, niezdolnych do wytworzenia na tyle silnej społeczności, żeby zorganizować gminę i wystarać się o odrębną świątynię. Trzeci element, być może najważniejszy, to postawa oraz stosunek właścicieli ziemskich, którzy mieli decydujący głos w kwestii budowy oraz utrzymania świątyń w swoich dobrach. Pokazuje to dobrze analiza rozwoju oraz zaniku gmin protestanckich przeprowadzona w pracy A. Wernera[193]. Postawa właścicieli względem poddanych o innym niż oni sami wyznaniu jest bardzo ciekawym zagadnieniem, wymagającym dokładnych studiów w skali lokalnej.

Informacje o strukturze wyznaniowej wschodnich rubieży Wielkopolski, głównie ziemi dobrzyńskiej, można zweryfikować dzięki opisom parafii w diecezji płockiej wykonanym z polecenia biskupa Michała Jerzego Poniatowskiego w 1776 r. i opublikowanym w 1785 r. w 4. tomie „Rozporządzeń y pism pasterskich"[194]. Zgodnie z tym spisem ogólna liczba ludności ziemi dobrzyńskiej wynosiła 31 553 osoby, przy czym 5687 dzieci poniżej 7. roku życia nie zostało uwzględnionych w statystyce wyznaniowej. Wśród 25 866 osób dorosłych było 21 545 katolików (83,3%), 3096 dysydentów (12%) oraz 1225 żydów (4,7%). Charakterystyczne jest to, że 12-procentowy wskaźnik ludności protestanckiej w ziemi dobrzyńskiej nie jest praktycznie odzwierciedlony w statystyce obiektów sakralnych. Najwyraźniejsza koncentracja ludności protestanckiej występowała na pograniczu z ziemią chełmińską, jednak w żadnej z parafii dekanatów Rypin, Lipno czy Górzno nie są wzmiankowane świątynie innowiercze w II połowie XVIII w. (poza Michałkami k. Rypina oraz wsią Bógpomoż k. Bobrownik).

[192] Tamże, s. 224.

[193] Werner, *Geschichte der evangelischen Parochien*, passim.

[194] *Rozporządzenia y pisma pasterskie za rządów [...] Michała Jerzego Poniatowskiego biskupa płockiego etc. etc. do dyecezyi płockiey wydane. Dla wygody teyże dyecezyi zebrane, i do druku podane*, t. 4, Warszawa 1785, s. 413-469; zob. Kumor, *Spis ludności diecezji krakowskiej*, s. 7.

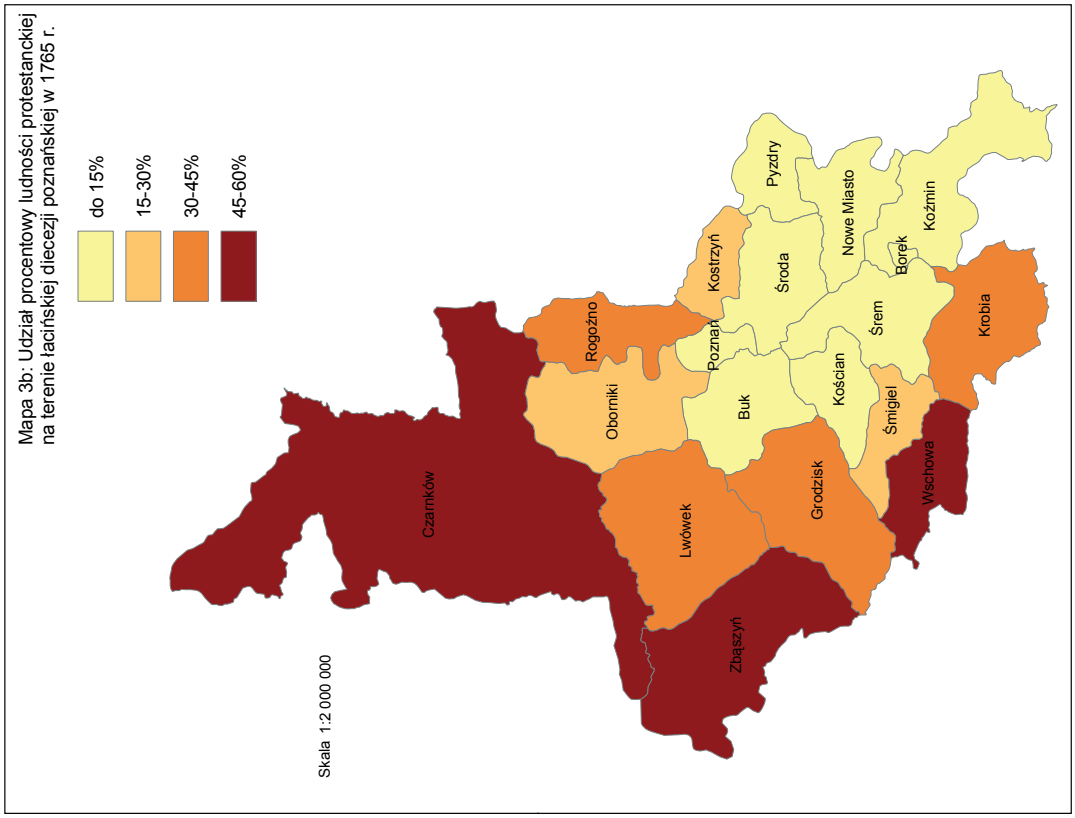

Mapa 3b: Udział procentowy ludności protestanckiej na terenie łacińskiej diecezji poznańskiej w 1765 r.

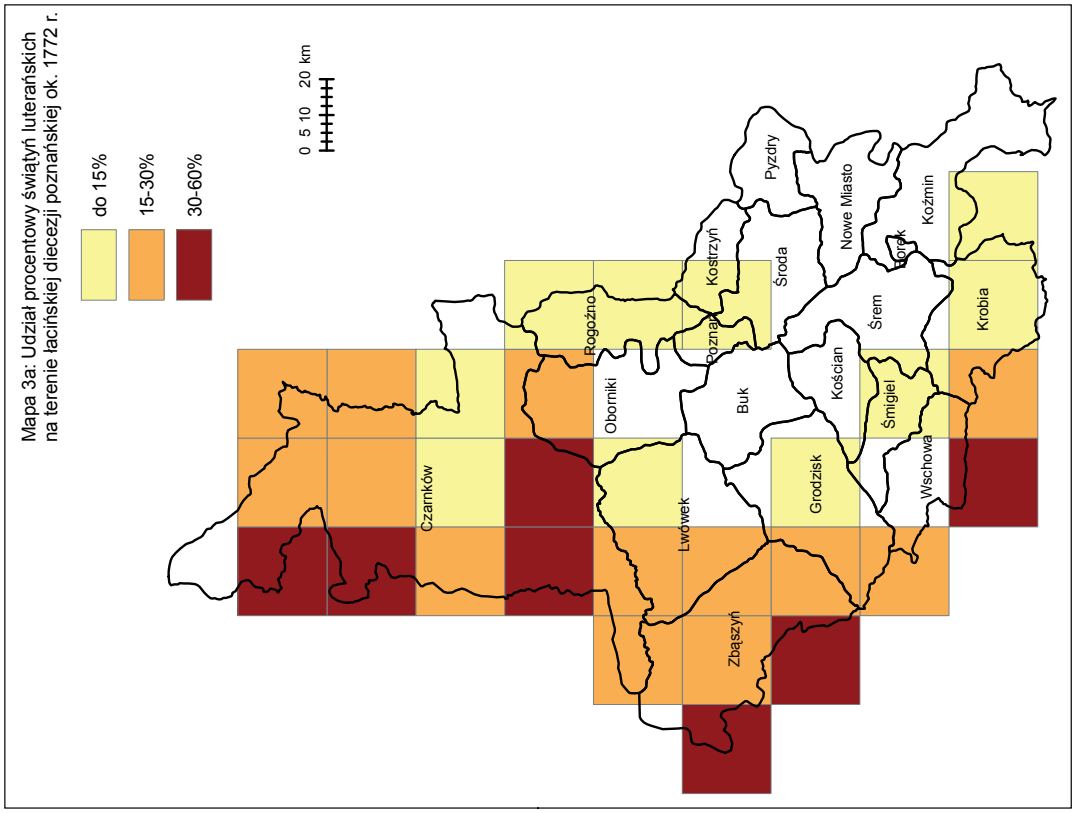

Mapa 3a: Udział procentowy świątyń luterańskich na terenie łacińskiej diecezji poznańskiej ok. 1772 r.

Materialnym świadectwem obecności „olędrów”[195] w ziemi dobrzyńskiej były natomiast tzw. szkoły pokątne, określane w wizytacjach łacińskich jako luterskie, oraz cmentarze. Obiekty te znajdowały się we wsiach: Kretki, Obórki, Jeziorki (par. Osiek Wielki), Kierz Półwieski (par. Radziki Duże), Grzęby (par. Świedziebnia), Strzygi, Łąkie (par. Karnkowo), Grodzeń (par. Kikół), Komorowo i Białowieżyn (par. Lipno), Łęk (par. Osiek n. Wisłą)[196]. Wizytacja parafii w Woli zawiera wyraźną wzmiankę, że w Makowiskach „mają heretycy w pewnym domostwie szkołę, do której się co niedziela schodzą na swoje nabożeństwo”. Miejscem modlitwy bywały też zwykłe chałupy, jak w przypadku wsi Rętwiny i Gaj (par. Radomin), Bocheniec (par. Płonne), Zbójenko oraz Wojnowo (par. Róże)[197]. Interesujący z punktu widzenia klasyfikacji obiektów i miejsc modlitwy jest opis parafii Mazowsze. Znajdowały się w niej dwa typy oratoriów protestanckich. Mieszkańcy wsi Morgi Świętosławskie mieli budynek o dwóch izbach – w jednej z nich mieszkał nauczyciel (szkolnik), zaś w drugiej izbie z ławkami wierni zbierali się na nabożeństwa. Z kolei mieszkańcy wsi Niedźwiedź nie mieli osobnego budynku, lecz nabożeństwa odprawiali kolejno w różnych domostwach. Ponieważ wymienione wyżej domy nie miały charakteru odrębnych świątyń i ich trwałość jako miejsc modlitewnych była niska, zostały pominięte w statystyce obiektów sakralnych. Jednak ze względu na społeczną i religijną rolę zarówno szkół pokątnych, czasowych domów modlitwy, jak i cmentarzy należy w przyszłości wypracować metodę włączenia tych obiektów do badań nad geografią wyznań i religii.

Tabela 32: Liczba i udział procentowy świątyń w Wielkopolsce ok. 1772 r.

Województwo	Liczba i udział procentowy świątyń:					
	rzymskokatolickich	luterańskich	braci czeskich	kalwińskich	mennonickich	żydowskich
poznańskie 16 243 km²	79,1% 483	13,9% 85	0,7% 4	–	–	6,4% 39
ziemia drahimska 651 km²	78,6% 11	21,4% 3	–	–	–	–
kaliskie 8 566 km²	91,3% 336	0,5% 2	0,5% 2	–	–	7,6% 28
gnieźnieńskie 7 987 km²	84% 220	7,3% 19	0,4% 1	–	–	8,4% 22
sieradzkie 12 220 km²	96,9% 372	–	–	0,3% 1	–	2,9% 11
łęczyckie 4 282 km²	91,4% 117	–	–	–	–	8,6% 11
brzeskokujawskie 3 413 km²	93,5% 101	0,9% 1	–	–	–	5,6% 6
inowrocławskie 6 480 km²	89,8% 158	2,8% 5	–	–	1,1% 2	6,3% 11
RAZEM 59 842 km²	87,66% 1 798	5,61% 115	0,34% 7	0,05 1	0,10% 2	6,24% 128

[195] Obok nazw „olęderskie” czy „olędrzy” często na określenie osad mennonickich występuje w źródłach termin „na rumunkach”.

[196] *Materiały do dziejów ziemi płockiej*, t. 10, s. 83, 104 („w domu mieszkalnym”), 118 („w domu dla szulmajstra wystawionym”), 203, 213 („dom prywatny z kominem w którym schulmajster mieszka i tam się na swoje nabożeństwo schodzą”), 227 (szkoły do nabożeństwa), 254.

[197] Tamże, s. 93, 111, 273, 300.

Na terenie Wielkopolski w II połowie XVIII w. występowały świątynie 5 wyznań chrześcijańskich (rzymskokatolickie, luterańskie, kalwińskie, czeskobraterskie i mennonickie) oraz religii mojżeszowej. We wszystkich województwach dominował zdecydowanie Kościół łaciński (na 2051 obiektów sakralnych – 1798, czyli 87,7%, to kościoły rzymskokatolickie), przy czym przewaga ta była wyraźniejsza w południowo-wschodniej części Wielkopolski – powyżej 90% (woj. kaliskie, łęczyckie, sieradzkie i brzeskokujawskie) niż w północno-zachodniej – poniżej 90% (woj. poznańskie z ziemią drahimską, gnieźnieńskie oraz inowrocławskie). Znajdujące się na terenie Wielkopolski diecezje łacińskie stanowią, razem z diecezją krakowską, główny korpus organizacji Kościoła łacińskiego w Rzeczypospolitej. Udział procentowy kościołów łacińskich w Małopolsce właściwej (85,6%) i Wielkopolsce właściwej (87,7%) był do siebie bardzo zbliżony. Jeżeli chodzi zagęszczenie obiektów sakralnych, uwarunkowane głównie natężeniem osadniczym i stopniem rozbudowy struktur parafialnych w średniowieczu, to Wielkopolska posiadała tę sieć niemal identycznie rozbudowaną jak Małopolska właściwa. Na jeden obiekt sakralny w obu dzielnicach wypadało odpowiednio: w Małopolsce właściwej (województwa lubelskie, krakowskie i sandomierskie) – 29,9 km^2, zaś w Wielkopolsce 29,2 km^2, przy czym na jeden kościół łaciński przypadało w Małopolsce – 34,8 km^2, zaś w Wielkopolsce – 33,3 km^2. Dominacja Kościoła łacińskiego w obu dzielnicach słabła na pograniczu: w Małopolsce w części południowej i wschodniej, gdzie rosło znaczenie Cerkwi greckokatolickiej, zaś w Wielkopolsce w części północnej i zachodniej, gdzie rosła liczba wyznawców kościołów protestanckich. Najbardziej „rzymskokatolickie" jawi się w tym kontekście pogranicze Małopolski i Wielkopolski, województw krakowskiego i sandomierskiego z sieradzkim i łęczyckim.

Jeżeli chodzi o zagęszczenie świątyń łacińskich, to można zauważyć, że nieco więcej kościołów było w województwach wysuniętych bardziej na południe i wschód (woj. kaliskie i sieradzkie), które układały się w jeden pas z województwem krakowskim w prowincji małopolskiej. Geografia wyznań w Wielkopolsce ukazana poprzez rozmieszczenie obiektów sakralnych wskazuje na większą liczbę protestantów na pograniczu z Brandenburgią i Pomorzem niż w sąsiadującej ze Śląskiem południowej części Wielkopolski. Właśnie na pograniczu ze Śląskiem znajdowały się zbory braci czeskich (w sumie 7 na terenie całej Wielkopolski), pozostałość dawnej Jednoty Wielkopolskiej. Zbory luterańskie (115 obiektów) skoncentrowane były natomiast w zachodniej i północnej części województwa poznańskiego, a także w północnej części województw gnieźnieńskiego oraz inowrocławskiego. Rozmieszczenie skupisk protestanckich w Wielkopolsce związane było zarówno z pierwszą (średniowieczną), jak i wtórną (nowożytną) kolonizacją niemiecką[198]. W kujawskiej i dobrzyńskiej części Wielkopolski znajdowała się w II połowie XVIII w. południowa granica osadnictwa olęderskiego (mennonickiego) na terenie Rzeczypospolitej (dwie świątynie publiczne oraz ok. 20 szkół i miejsc modlitwy). Można śmiało przyjąć, że odsetek ludności protestanckiej był na analizowanym obszarze wyższy niż ok. 6-procentowy wynikający ze statystyki obiektów sakralnych. Rozmieszczenie zborów wskazuje bowiem jedynie największe skupiska tej ludności. Źródła sporadycznie i nieregularnie informują o istnieniu mniejszych grup, rozproszonych wśród ludności katolickiej. Ludność żydowska (124 kahały) była rozmieszczona na obszarze całej Wielkopolski dość równomiernie. Najmniej gmin, w stosunku do Kościołów chrześcijańskich, znajdowało się w województwie sieradzkim.

[198] S. Inglot, *Kolonizacja wewnętrzna a napływ Niemców do Polski od XVI do XVIII w.*, Kraków 1945, s. 21.

2. Prusy Królewskie

Odrębne potraktowanie w ramach prowincji wielkopolskiej Prus Królewskich jest uzasadnione zarówno dziejami politycznymi, jak i społeczno-religijnymi tego obszaru. Mianem Prus Królewskich określa się zachodnią część byłego państwa krzyżackiego w Prusach, jaka na mocy traktatu toruńskiego z 1466 r. została poddana władzy państwa polskiego[199]. Z punktu widzenia geografii historycznej w ramach Prus Królewskich można wydzielić dwie krainy: Prusy oraz Pomorze, przy czym pierwotna granica między Prusami i Pomorzanami przebiegała nieco na wschód od Wisły[200]. W niemieckiej literaturze przedmiotu przyjęło się określać Prusy Książęce jako Prusy Wschodnie (Ostpreussen), Prusy Królewskie jako Prusy Zachodnie (Westpreussen), zaś Pomorze Zachodnie jako Pomorze (Pommern).

Realny proces unifikacji Prus Królewskich z Koroną rozpoczął się wraz z powstaniem sejmików wojewódzkich w 1526 r. oraz unią parlamentarną na sejmie w Lublinie w 1569 r. Pozostały jednak pewne odrębności dotyczące głównie ustroju prawno-sądowego oraz parlamentarnego. Istotnym elementem wyróżniającym Prusy Królewskie na tle ziem koronnych był silny wpływ kultury niemieckiej oraz protestantyzmu, który utrzymywał się tutaj aż do końca istnienia Rzeczypospolitej. Pozostałości ustroju państwa krzyżackiego przetrwały także w organizacji terytorialnej Prus Królewskich. Dawne komturie zostały zastąpione w Prusach Książęcych przez starostwa książęce, zaś w Prusach Królewskich przez powiaty. Wynikiem unifikacji ustrojowej z Koroną i Wielkopolską był natomiast podział włączonych ziem na województwa[201].

Prusy Królewskie od XVI w. dzieliły się na 3 województwa: pomorskie, chełmińskie oraz malborskie, do którego zaliczano także cieszące się znaczną autonomią oraz odrębnością dominium biskupów warmińskich. Podobnie jak w przypadku starostwa drahimskiego, wątpliwości może budzić przynależność administracyjna ziemi lęborskiej i bytowskiej przekazanej jako lenno Brandenburgii na mocy traktatów welawsko-bydgoskich z 1657 r. Z punktu widzenia formalnoprawnego ziemię lęborską i bytowską, podobnie jak starostwo drahimskie, należy uznać za część Rzeczypospolitej (województwa pomorskiego) aż do I rozbioru[202].

Ziemie l ę b o r s k a i b y t o w s k a jako teren dominacji Kościoła luterańskiego są bardzo istotne z punktu widzenia geografii wyznaniowej Rzeczypospolitej. Mapa zborów zamieszczona w pracy A. Klempa („Zbory protestanckie w Prusach Królewskich oraz w okręgach lęborskim i bytowskim od II połowy XVII do II połowy XVIII wieku")[203] wskazuje na dużo większe zagęszczenie

---

[199] M. Biskup, *Prusy Królewskie i Krzyżackie (1466-1526)*, w: *Historia Pomorza*, t. 2, cz. 1, red. G. Labuda, Poznań 1976, s. 42.

[200] Arnold, *Geografia historyczna Polski*, s. 100.

[201] J. Małłek, *Dwie części Prus – nowsze spojrzenie*, w: *Prusy Książęce i Prusy Królewskie w XVI-XVIII wieku*, red. J. Wijaczka, Kielce 1997, s. 9-13.

[202] Na mapie Rizziego-Jabłonowskiego z 1772 r. oraz na „Polonii" Karola Perthéesa z 1770 r. ziemie te zostały włączone do Brandenburgii. Na mapach historycznych okręgi lęborski i bytowski są włączane w granice Rzeczypospolitej, jednak jako obszar odrębny od województwa pomorskiego, Litak, *Atlas Kościoła łacińskiego*, s. 120 (jako obszar wyodrębniony od województwa pomorskiego); Klemp, *Protestanci w dobrach prywatnych*, mapy. T. Waga w swoim opisie administracji Rzeczypospolitej wydanym w 1767 r. wymienia powiaty lęborski i bytowski przy województwie pomorskim, jednak z uwagą: „Powiaty Lemburski i Bytowski od 1657 roku w ręku króla pruskiego zostają" (s. 19). Na temat prawnych aspektów podległości Lęborka i Bytowa zob. W. Kostuś, *Władztwo Polski nad Lęborkiem i Bytowem. Studium historyczno-prawne*, Wrocław 1954 (zwłaszcza rozdz. 9: Lenno Lębork i Bytów w rękach elektora brandenburskiego w latach 1658-1772, s. 105-122) oraz A. Kamińska-Linderska, *Między Polską a Brandenburgią. Sprawa lenna lęborsko-bytowskiego w drugiej połowie XVII w.*, Wrocław-Warszawa-Kraków 1966.

[203] Autor pominął niektóre zbory, np. we wsi Sominy w ziemi bytowskiej (ADPel. G63b, k. 96; ADPel. G69, k. 24; *Materialien zur Bevölkerungskunde Kreis Bütow in Pommern Ältere Zeit*, hrsg. K.D. Kreplin, s. 173 [dostęp: http://www.buetow-pommern.info/materialien/DOWNLOAD/VEROEFF0.PDF, 24.06.2010]). Nie udało się natomiast potwierdzić

tych obiektów w porównaniu z centralną częścią województwa pomorskiego. Sytuacja wyznaniowa na tym obszarze związana była z dziejami politycznymi, które warunkowały z kolei sytuację społeczno--religijną. Głównym czynnikiem była faktyczna przynależność tych ziem do księstwa zachodniopomorskiego w momencie wybuchu reformacji. W krótkim okresie realnego polskiego panowania (1637-1657) udało się co prawda częściowo przeprowadzić rekatolicyzację tych dwóch starostw, ale jedynie na płaszczyźnie organizacyjnej i formalnoprawnej[204]. Znaczenie protestantyzmu wzrosło jeszcze bardziej po przekazaniu ziemi lęborskiej i bytowskiej elektorowi brandenburskiemu w 1657 r. W II połowie XVIII w. funkcjonowały tutaj jedynie 3 parafie łacińskie (Lębork, Bytów i Ugoszcz) oraz 12 filialnych należących do archidiakonatu pomorskiego diecezji włocławskiej. W tym samym okresie w ziemi bytowskiej funkcjonowało 5 parafii oraz 2 kościoły filialne, natomiast w ziemi lęborskiej – 12 parafii oraz 4 świątynie filialne luterańskie[205]. Od 1677 r. w Zwartowie, a także krótko (1671-1736) w Charbrowie pracowali kaznodzieje reformowani[206].

Na wschód i południe od ziemi lęborskiej i bytowskiej znaczenie protestantyzmu było wyraźnie słabsze. Województwo p o m o r s k i e, zajmujące leżącą po lewej stronie Wisły część Prus Królewskich, dzieliło się w 1764 r. (po reformie systemu administracyjnego) na 10 powiatów: gdański, pucki, kościerzyński, tczewski, skarszewski, nowski, świecki, tucholski, człuchowski i mirachowski[207], i zajmowało obszar 13 110 km². W opinii Marcelego Kosmana niewielka liczba protestanckich gmin wyznaniowych w XVIII w. świadczy o zwycięstwie kontrreformacji oraz Kościoła katolickiego na tym obszarze. Silniejszy wpływ luteranizmu wiązał się z największymi ośrodkami miejskimi oraz z ich okolicami. Widać to doskonale na przykładzie Gdańska, w którym i wokół którego skoncentrowana była znaczna liczba świątyń luterańskich[208].

Województwo pomorskie należało w całości do archidiakonatu pomorskiego diecezji włocławskiej oraz kamieńskiego (dek. Człuchów i Tuchola) łacińskiej archidiecezji gnieźnieńskiej. W archidiakonacie pomorskim – obok województwa pomorskiego – znajdowały się jedynie starostwa lęborskie i bytowskie, o których była mowa wyżej. Utrata Pomorza Gdańskiego na rzecz zakonu krzyżackiego w XIV w. nie oznaczała likwidacji jurysdykcji biskupów włocławskich, jednak aż do 1466 r. pretensje do zwierzchności kościelnej zgłaszali tutaj biskupi pomezańscy. Krzyżacy podejmowali też próby utworzenia niezależnej od Gniezna diecezji pomorskiej. Dopiero powrót tych ziem w granice polityczne Rzeczypospolitej oznaczał umocnienie pozycji Kościoła katolickiego, który

---

w źródłach istnienia zboru we wsi Rozłazino (Roslasin) – pomija go m.in. mapa organizacji kościelnej Prus w 1785 r. (*Die kirchliche Organisation um 1785*). E. Müller w opisie parafii Dzięcielec informuje o istniejącym w XVII w. kościele ewangelickim w Rozłazinie, który został zajęty przy katolików, na skutek czego parafia została przeniesiona w 1641 r. do wsi Dzięcielec, Müller, *Die Evangelischen Geistlichen Pommerns*, t. 2, s. 241.

[204] A. Mączak, *Prusy w dobie rozkwitu gospodarczego i w okresie walk o zjednoczenie z Koroną*, w: *Historia Pomorza*, t. 2, cz. 1, red. G. Labuda, Poznań 1976, s. 404.

[205] Podstawowe informacje o rozwoju organizacyjnym wyznań protestanckich w ziemi lęborskiej i bytowskiej zawiera m.in. 2. tom cytowanej pracy E. Müllera, *Die Evangelischen Geistlichen Pommerns*, passim.

[206] W. Kriegseisen podaje, że w Zwartowie po śmierci ostatniego pastora ewangelickiego, Dawida Behra, zbór został przejęty przez luteran, Kriegseisen, *Ewangelicy polscy i litewscy*, s. 85. Z informacji podanych przez E. Müllera (*Die Evangelischen Geistlichen Pommerns*, s. 549-552) wynika jednak, że zarówno Dawid Behr, jak i jego następca Paweł Gottfried Cassius obsługiwali zbór w Zwartowie z pobliskiego Lęborka, gdzie mieszkali (plebania w Zwartowie groziła zawaleniem). Dopiero po śmierci Cassiusa opiekę nad gminą przejął pastor ze Stołpia, Gotthilf Peter Crüger, a następnie od 1781 r. pastor Samuel Hartmann, pastor z Krokowej. Inna sytuacja była w Charbrowie, gdzie po śmierci ostatniego pastora reformowanego Johannesa Oniasa zbór przeszedł w ręce luterańskie.

[207] Waga, *Wyciąg z geografii polskiej*, s. 19; Gloger, *Geografia historyczna*, s. 166. Wcześniej województwo pomorskie dzieliło się na 8 powiatów: gdański, pucki, tczewski, nowski, świecki, tucholski, człuchowski i mirachowski, Arnold, *Geografia historyczna*, s. 102-103.

[208] M. Kosman, *Prusy Królewskie – stosunki wyznaniowe*, w: *Historia Pomorza*, t. 2, cz. 2, red. G. Labuda, Poznań 1984, s. 404.

utrzymał tutaj regularną organizację parafialną oraz dekanalną. Biskupi włocławscy zdawali sobie doskonale sprawę z różnic, jakie występowały między kruszwicko-włocławską a pomorską częścią ich diecezji. Szczególnym problemem była rola luteran w stolicy archidiakonatu – Gdańsku[209]. Zwierzchność archidiecezji gnieźnieńskiej nad południowo-zachodnim skrawkiem województwa pomorskiego (archidiakonat kamieński) był pozostałością władzy arcybiskupa nad ziemią słupską, sprawowanej jeszcze na początku XIV w.[210] Na obszarze tym, podobnie jak w północnej części województwa gnieźnieńskiego, znajdowały się w II połowie XVIII w. silne ogniska luteranizmu promieniującego z sąsiedniej Brandenburgii.

Biorąc pod uwagę całość województwa pomorskiego, cechuje je znaczący odsetek kościołów filialnych w stosunku do liczby funkcjonujących parafii (53,4%). Widać wyraźną zależność między liczbą łacińskich kościołów filialnych w poszczególnych dekanatach a liczbą znajdujących się tam zborów luterańskich. Największy odsetek kościołów filialnych źródła odnotowują w dekanatach Człuchów (arch. kamieński, diec. gnieźnieńska) oraz Gdańsk (arch. pomorski, diec. włocławska). Wśród kościołów filialnych 19 (16,1%) stanowiły świątynie klasztorne. Także w duszpasterstwie parafialnym na Pomorzu znaczną rolę odgrywały zgromadzenia zakonne (12 parafii, 11,6%), przede wszystkim cystersi z Pelplina, Oliwy oraz Lądu, którzy prowadzili w sumie 9 parafii.

Geografia luteranizmu w województwie pomorskim była związana z jednej strony z jego zasięgiem społecznym, z drugiej zaś z sąsiedztwem obszarów o silnych wpływach luteranizmu (Brandenburgia, Pomezania). Rewindykacja kościołów katolickich w okresie kontrreformacji wieku XVII objęła szeroką falą dobra szlacheckie w Prusach Królewskich. Natomiast w miastach oraz w posiadłościach miejskich wyznanie ewangelicko-augsburskie uzyskało trwałą i ugruntowaną pozycję, która przetrwała aż do II połowy wieku XVIII. Dochodziło tam często do walki o wpływy, konfliktów, a nawet rozruchów na tle wyznaniowym między społecznością katolicką i protestancką. Większość zborów luterańskich funkcjonujących w XVIII w. skupiała się w okolicach Człuchowa (miasteczka: Chojnice, Biały Bór, Czarne), zaś przede wszystkim w Gdańsku oraz w jego okolicach.

Lista zborów luterańskich województwa pomorskiego przedstawiona w podstawowych dla tego tematu opracowaniach[211] może być rozszerzona poprzez analizę wizytacji diecezji włocławskiej i archidiecezji gnieźnieńskiej z lat 70. i 80. XVIII w. Dotyczy to zwłaszcza mniejszych wspólnot gromadzących się w tzw. oratoriach, nazywanych czasami szkołami lub miejscami modlitwy. W niektórych przypadkach wizytacje są mało precyzyjne i nie podają dokładnej lokalizacji oratorium protestanckiego, informując jedynie, że takowe znajduje się na terenie parafii[212]. Niekiedy wizyta-

---

[209] Tamże, s. 247.

[210] Kumor, *Granice metropolii i diecezji polskich*, s. 35-36.

[211] Rhesa, *Kurzgefasste Nachrichten von allen seit der Reformation*, passim. Cytowanym i wielokrotnie wykorzystywanym zestawieniem świątyń luterańskich w Prusach jest wzminakowana już tzw. mapa Mortenesenów dla 1785 r. (*Die kirchliche Organisation um 1785*). Listę protestanckich miejsc kultu religijnego na terenie archidiakonatu kamieńskiego w oparciu o bogatą podstawę źródłową opracował A. Mietz, *Archidiakonat kamieński archidiecezji gnieźnieńskiej: struktura terytorialna i stan kościołów w czasach staropolskich 1512-1772*, Włocławek 2005, s. 90-108.

[212] „Quia tamen intra Parochiam sunt acatholici plurimi hi igitur habent sua oratoria privata sive scholas ac etiam caemeteria in campis", ADWł. AV43, k. 29 (Polskie Łąki). „Acatholici in loco ecclesiae et intra parochiam reperiuntur habentque privata oratoria seu scholas", ADWł. AV43, k. 148v (Świekatowo). Podobnie w parafii Drzycim, ADWł. AV43, k. 315, Jeżewo, ADWł. AV43, k. 349v, Włóki, ADWł. AV43, k. 469v, Lipusz, ADPel. G69, k. 131v, 132v, 138, Wejherowo, ADPel. G63a, s. 21, Śliwice, ADWł. AV43, k. 249, 250v, Mierzeszyn, ADPel. G72, k. 218v-219, 226, Sulęczyno, ADPel. G69, k. 54v, 55, 61v, Stężyca, ADPel. G69, k. 144v, 145, Parchowo, ADPel. G69, 40v, 41, 48v, Matarnia, ADPel. G72, k. 299v-300, 304, Wysin, ADPel. G70, k. 133v, 135v, Nieświecin, ADWł. AV43, k. 86, 87v, Kłodawa, ADPel. G72, k. 174v, 175v, 185v, Gostyczyn, AAGn. CE42, s. 944-945, Goręczyno, ADPel. G69, k. 227v-228, 235v-236, Stara Kiszewa, ADPel. G61, s. 136-137; ADPel. G70, k. 402v, 404v, 414v.

tor był dokładniejszy i informował o lokalizacji szkół pokątnych czy oratoriów prywatnych[213]. Na podstawie jednej wzmianki w wizytacji trudno określić czas funkcjonowania oraz trwałość takiego oratorium. Nie można wykluczyć, że podobnie jak w przypadku mennonitów, określenie „oratorium" obejmowało wydzieloną albo tylko przeznaczoną czasowo do celów modlitwy izbę w jednym z domów we wsi. W przypadku braku takiego oratorium luteranie spotykać się mogli także na wydzielonej do tego części cmentarza, jak to było w Wysinie[214]. Rzadziej występują natomiast w wizytacjach wzmianki o oratoriach publicznych[215].

Niekiedy w przypadku zborów luterańskich, częściej natomiast mennonickich spotkać można w źródłach i literaturze określenie „Bethaus". Nie oznacza to w ścisłym znaczeniu świątyni, a jedynie rodzaj budynku kościelnego. Wobec zakazu budowy kościołów, zawieranego w kontraktach dzierżawnych[216], właśnie takie budowle („Bethaus-Schule") zastępowały często świątynie. Różniły się one od klasycznego kościoła brakiem wież oraz dzwonnicy, przez co wyglądem przypominały raczej budynek gospodarczy. Należy podkreślić, że nieodłącznym elementem życia religijnego było prowadzenie szkół[217]. O religijnym przeznaczeniu takiego domu świadczyły drewniany krzyż na dachu i wyposażenie wnętrza[218]. Budownictwo tego typu jest charakterystyczne dla mennonitów zamieszkujących Pomorze oraz Żuławy Wiślane[219]. Właśnie w nadwiślańskiej części województwa pomorskiego istotne znaczenie miały wspólnoty mennonickie. Warto podkreślić, że II połowa wieku XVIII to okres silnego rozwoju organizacyjnego wspólnot mennonickich na Żuławach, w okolicach Gdańska i Elbląga. Statystyka w tabeli 33 oddaje jedynie gminy, które usamodzielniły się przed 1772 r., w związku z tym zostały pominięte ośrodki, które wybudowały swoje domy modlitwy w II połowie lat 70. oraz w latach 80. XVIII w. – Adamowo (1783), Błotnica-Głęboczek (1778-1787) czy Markusy (1791)[220].

Dzięki studium E. Kizika, który wykorzystał najważniejsze opracowania dotyczące historii mennonitów w Prusach[221], znana jest lista gmin mennonickich w Prusach Królewskich przed I rozbiorem Rzeczypospolitej. Mennonici mieszkający w Prusach Królewskich dzielili się od samego początku na dwa odłamy: flamandzki i fryzyjski[222]. Wątpliwości budzi umieszczenie zarówno przez niego, jak również w atlasie historyczno-geograficznym ziem pruskich wśród gmin flamandzkich miejscowo-

---

[213] „Acatholici profitentes religionem augustanam in Płochocinko et Krzywin un unam domum conveniunt et devotiones suas absolvunt", ADPel. G71, k. 313v (par. Płochocin). Inne informacje o takich oratoriach: Kosowo, Dworzysko, Małociechowo, Bagniewo, Więckowo, ADWł. AV43, k. 51v (par. Gruczno), Bukowiec, ADWł. AV43 (90), k. 3v (par. Przysiersk), Wałdowo i Mroczyn, ADWł. AV43, k. 87v (par. Niewieścin), Brzeziny, ADWł. AV43, k. 278 (par. Osie), Pyszczyn, ADWł. AV43, k. 420v (par. na miejscu), Topolinko, ADWł. AV43, k. 403 (par. Topolno), Bielsk, ADPel. G71, k. 132 (par. Piaseczno), Płochocinek i Krzewin, ADPel. G71, k. 313v (par. Płochocin).

[214] ADPel. G70, k. 135v.

[215] Np. Jasieniec – Zamek, ADWł. AV43 (90), k. 120v (par. Serock), Gniew, ADPel. G71, k. 85, Nowe (w ratuszu), ADPel. G71, k. 252v.

[216] „Waruje to też pan, że kościołów nie mają budować okrom katolickich" (z kontraktu starosty dybowskiego Wojciecha Padniewskiego z olędrami ze wsi Rudak i Kosorzyn, z 1603 r.), Ciesielska, *Osadnictwo olęderskie w Prusach Królewskich*, s. 247.

[217] H. Wiebe, *Das Siedlungswerk Niederländischer Mennoniten im Weichseltal zwischen Fordon und Weissenberg bis zum Ausgang des 18. Jahrh.*, Marburg/Lahn 1952, s. 11.

[218] R. Heuer, *Die Holländerdörfer in der Weischelniederung um Thorn*, „Mitteilungen des Coppernicus-Vereins Thorn", 42 (1934), s. 152-153.

[219] Kizik, *Mennonici w Gdańsku, Elblągu i na Żuławach*, s. 125.

[220] *Mennonite Encyklopedia*, t. 1, s. 416-417, t. 2, s. 176-177, t. 3, s. 490-491, 844-845 (dostęp: http://www.gameo.org/encyclopedia, 24.06.1010).

[221] Wśród najważniejszych opracowań warto wymienić pracę H. Pennera, *Die ost- und westpreussischen Mennoniten*, passim, oraz H. Wiebe, *Das Siedlungswerk Niederländischer Mennoniten*, passim.

[222] Kizik, *Mennonici w Gdańsku, Elblągu i na Żuławach*, s. 121.

ści Dziewięć Włók k. Gdańska[223]. Wymienione przez E. Kizika gminy mennonickie województwa pomorskiego należy uzupełnić położoną k. Świecia wspólnotą flamandzką we wsi Przechówko oraz związaną z nią wspólnotą we wsi Jeziorki, którą można określić jako filialną[224]. Jeżeli chodzi o rozmieszczenie gmin mennonickich w granicach województwa pomorskiego, to jedno skupisko występowało na północy, k. Gdańska (Gdańsk-Zaroślak, Nowe Ogrody, Orłowskie Pole), zaś drugie na południowym wschodzie, na terenie tzw. Niziny Sartowicko-Nowskiej (Górna Grupa, Jeziorki, Mątawy, Przechówko)[225]. Listę gmin protestanckich województwa pomorskiego uzupełniają dwa zbory braci czeskich: w Mokrym Dworze i Krokowej, oraz świątynia kalwińska w Gdańsku[226].

Silna pozycja mieszczaństwa, które próbowało chronić swoje interesy w dużych miastach, zwłaszcza w Gdańsku, wpływała na ograniczenie osadnictwa żydowskiego[227]. Nie ma śladów obecności żydów na Pomorzu Gdańskim w okresie jego przynależności do zakonu krzyżackiego. Dopiero włączenie w granice Rzeczypospolitej i życzliwa postawa szlachty oraz, co dość zaskakujące, biskupów włocławskich wpłynęły na powstanie i rozwój gmin w dobrach szlacheckich oraz duchownych (biskupów włocławskich)[228]. Województwo pomorskie w okresie funkcjonowania Sejmu Czterech Ziem należało do ziemstwa Wielkopolski[229]. Na mapie gmin żydowskich (1667-1764) I. Halperina zaznaczone są jedynie 3 ośrodki w województwie pomorskim: Gdańsk jako miasto, gdzie żydzi mieli zakaz osiedlania się, oraz dwie gminy na południu województwa: Sępólno Krajeńskie (należące do woj. inowrocławskiego, omyłkowo zaznaczone w woj. pomorskim) oraz Człuchów[230]. Zakaz osiedlania się żydów w większości miast pomorskich doprowadził do przeniesienia się gmin na przedmieścia. Spis podatkowy z 1765 r. odnotował 22 ośrodki gminne, z których większość zlokalizowana była na przedmieściach lub we wsiach w pobliżu miast: Kolińcz-Owidz-Barchnowy, Mosty-Klonówka (k. Starogardu), przedmieście Człuchowa, Chmielniki, Winnica, Wrzeszcz (k. Gdańska), Podzamcze Kościerzyńskie, Podzamcze Hamersztyńskie (Czarne), Bolszewo k. Wejherowa.

Listę gmin sporządzoną na podstawie spisu pogłównego z 1765 r.[231] oraz wykaz z 1767 r.[232] należy wzbogacić o kahał w Starych Szkotach[233]. Wątpliwości może budzić funkcjonowanie w II połowie XVIII w. gmin we wsiach Wojtal i Odra[234], zwłaszcza wobec wzmianki w wizytacji parafii Wiele z 1780 r.: „Iudaei in parochia nulli"[235]. Podobnie niewielka liczba żydów oraz brak innych wzmianek

---

[223] Tamże, s. 122; *Die kirchliche Organisation um 1785* (Bethaus). Jak wiadomo, pierwszą świątynię mennonicką wybudowano tam dopiero w 1844 r., zaś mieszkańcy należeli do gminy gdańskiej, *Mennonite Encyclopedia*, t. 2, s. 9-11.

[224] *Mennonite Encyclopedia*, t. 4, s. 225-226, t. 3, s. 110.

[225] Ludkiewicz, *Osady holenderskie na nizinie sartawicko-nowskiej*, s. 27, 31.

[226] Sytuacja zboru w Krokowej w II połowie XVIII w. była dość płynna. Po śmierci pastora Jana Samuela Junga (1762 r.), Jan Kacper Krokowski, patron zboru, obsadził na kilka lat pastora luterańskiego Franciszka Meyera, a po jego odejściu do Dzierzgonia, Piotra Zwonkowskiego. Dopiero po jego odejściu w 1781 r. zbór powrócił w ręce ewangelików reformowanych, Kriegseisen, *Ewangelicy polscy i litewscy*, s. 85; Klemp, *Protestanci w dobrach prywatnych*, s. 212, 222-223.

[227] H. Domańska, *Kamienne drzewo płaczu. Gminy żydowskie województwa gdańskiego, ich dzieje i zabytki*, Gdańsk 1991, s. 6; Z.H. Nowak, *Dzieje Żydów w Prusach Królewskich do roku 1772. Charakterystyka*, w: *Żydzi w dawnej Rzeczypospolitej. Materiały z konferencji „Autonomia Żydów w Rzeczypospolitej szlacheckiej". Międzywydziałowy Zakład Historii i Kultury Żydów w Polsce, Uniwersytet Jagielloński, 22-26 IX 1986*, red. A. Link-Lenczowski, T. Polański, Wrocław-Warszawa-Kraków 1991, s. 137-138. Na temat historii żydów gdańskich w okresie przedrozbiorowym zob. Echt, *Die Geschichte der Juden in Danzig*, s. 13-20.

[228] Nowak, *Dzieje Żydów w Prusach Królewskich*, s. 142.

[229] Leszczyński, *Sejm Żydów Korony*, s. 69.

[230] *Acta Congressus Generalis*, mapa.

[231] *Liczba głów*, s. 395.

[232] *Acta Congressus Generalis*, s. LXXIX.

[233] EJCP. VI, s. 33-42; Domańska, *Kamienne drzewo płaczu*, s. 22.

[234] *Liczba głów*, s. 395.

[235] ADPel. G69, k. 68.

źródłowych każe poddawać w wątpliwość istnienie gmin w Zarzeczu k. Człuchowa, we wsi Malachin k. Czerska, na Podzamczu Tucholskim, we wsiach Belno i Grupa k. Świecia, Bochlin k. Nowego, Krokowa k. Pucka oraz w miasteczku Lędyczek[236]. Należy podkreślić, że pomijają je także inne, poza spisem z 1764 r., taryfy pogłównego żydowskiego z XVIII w.[237] Funkcjonowanie gminy w Osiecznej, gdzie zgodnie ze spisem podatkowym z 1765 r. miało mieszkać 5 żydów, należy uznać za bardzo mało prawdopodobne i gmina ta została pominięta w statystyce zbiorczej. Na okres po I rozbiorze przypada rozwój organizacji kahalnej w województwie pomorskim. W latach 80. XVIII w. powstały najprawdopodobniej gminy w Tczewie i Skaryszewie[238]. W sumie w momencie włączenia województwa pomorskiego w granice Prus na jego terenie znajdowały się 23 gminy żydowskie, przy czym aż w 11 przypadkach trudno odnaleźć jednoznaczne potwierdzenie źródłowe ich funkcjonowania[239].

Tabela 33: Liczba świątyń w województwie pomorskim ok. 1772 r. (bez ziemi lęborskiej i bytowskiej)

Religie i kościoły	Diecezja /Eparchia	Archidiakonat/ Oficjalat	Dekanat/ Protopopia/ Namiestnictwo	Świątynie główne	Świątynie pomocnicze
Kościół braci czeskich				2	–
Kościół kalwiński				1	–
Kościół katolicki ob. łacińskiego	Gniezno	Kamień	Człuchów	12	38
			Tuchola	8	10
			Więcbork	–	2
				20	50
	Włocławek	Gdańsk	Bytów	4	2
			Gdańsk	10	19
			Gniew	10	8
			Mirachowo	9	5
			Nowe	9	5
			Puck	8	9
			Starogard	9	6
			Świecie	14	7
			Tczew	10	7
				83	68
				103	118
Kościół luterański				67	12
Kościół mennonicki				4	2
Religia mojżeszowa				23	–
Suma końcowa				200	132

[236] *Liczba głów*, s. 392 (Lędyczek został zaliczony w spisie podatkowym do województwa kaliskiego), 395.

[237] Kalik, *Between the Census and the Poll-Tax*, s. 110.

[238] ADPel. G70, k. 11v, 198, 217v. Do gmin zorganizowanych w latach 80. i 90. XVIII w. należały też dwie gminy miejskie Gdańska, Domańska, *Kamienne drzewo płaczu*, s. 24-26.

[239] W opracowaniu M. Aschkewitza (*Die Juden in Westpreussen*, s. 569-570) zostały wymienione jedynie gminy gdańskie: Stare Szkoty i Winnica oraz Wrzeszcz. Trudno natomiast zgodzić się z opinią tego autora, który cytuje za pracą R. Frydrychowicza (*Geschichte der Stadt, der Komturei und Starostei Tuchel*, Berlin 1879, s. 83), jakoby w latach 1770-1780 ukonstytuowała się gmina w Chojnicach.

Województwo pomorskie, leżące na pograniczu północno-zachodnim dawnej Rzeczypospolitej, w II połowie XVIII w. posiadało ciekawą i zróżnicowaną strukturę etniczną i wyznaniową. Na jego obszarze znajdowały się w sumie 332 świątynie należące do 5 wyznań chrześcijańskich (katolicy rzymscy, luteranie, kalwini, bracia czescy i mennonici) oraz żydów. Biorąc pod uwagę zasięg terytorialny województwa pomorskiego (13 110 km², bez ziemi lęborskiej i bytowskiej), na jeden obiekt sakralny przypadało tutaj 39,5 km², co oznaczało sieć zdecydowanie rzadszą niż w Małopolsce i Wielkopolsce właściwej. Było to w sposób naturalny związane ze słabiej rozwiniętym osadnictwem tych ziem, gdzie dominowały tereny leśne i puszczańskie, niezbyt urodzajne gleby oraz panował surowszy klimat[240]. Statystyka obiektów sakralnych i związanych z nimi struktur wyznaniowych w województwie pomorskim wskazuje na dominację katolików, jednak przewaga ta (66,6% świątyń) nie była tak wyraźna, jak w Wielkopolsce właściwej. Najbardziej przypominała sytuację przedstawioną wcześniej dla województwa gnieźnieńskiego, z którym sąsiadowała. Słabiej rozwinięte osadnictwo i mniejsza przewaga katolików na Pomorzu oznaczały także słabiej rozwinięte struktury Kościoła łacińskiego – na jedną parafię przypadało tutaj aż 127,3 km². Na jedną parafię luterańską przypadało natomiast 195,7 km², przy czym ich rozmieszczenie było bardziej nierównomierne niż parafii łacińskich. Dzieje społeczno-polityczne Prus zdecydowały o bardzo specyficznej strukturze własnościowej, gdzie – w odróżnieniu od pozostałych regionów prowincji wielkopolskiej – przeważała własność królewska (pokrzyżacka). Odbija się to na strukturze patronatu świątyń chrześcijańskich – aż 53,6% z nich należało do patronatu królewskiego. Odsetek świątyń patronatu duchownego (23,7%) oraz szlacheckiego (21,6%) był zdecydowanie mniejszy.

Ludność żydowska na Pomorzu, inaczej niż w pozostałych dzielnicach Rzeczypospolitej, posiadała ograniczone możliwości osiedlania się w miastach. Stąd niemal wszystkie gminy zlokalizowane były we wsiach oraz na przedmieściach, ewentualnie w niewielkich miastach prywatnych[241]. Dopiero wiek XIX i rządy pruskie przyniosły powstanie gmin oraz umożliwiły budowę synagog miejskich. Ze względu na prawne ograniczenia rozwoju gmin miejskich liczba żydów była na Pomorzu stosunkowo niewielka. Wystarczy wspomnieć, że największy kahał – Stare Szkoty k. Gdańska – skupiał w 1764 r. 504 żydów. W województwie pomorskim, obok malborskiego, znajdowały się najważniejsze skupiska ludności mennonickiej związanej z osadnictwem olęderskim. Analogicznie jak w przypadku luteran były to niewielkie grupki rozproszone wśród ludności łacińskiej, które nie zdołały wytworzyć trwałych struktur organizacyjnych. Stąd też jedynie w największych skupiskach doszło do wybudowania odrębnych domów modlitwy („Bethaus").

Osiedlanie się żydów na przedmieściach i we wsiach spowodowało, że wśród 17 miast województwa pomorskiego większość skupiała tylko gminy katolickie i luterańskie (Biały Bór, Chojnice, Gniew, Nowe, Puck, Skarszewy, Starogard, Świecie i Tczew). Do najbardziej zróżnicowanych wyznaniowo ośrodków należał oczywiście Gdańsk, gdzie funkcjonowały zorganizowane gminy katolickie, luterańskie, kalwińskie i mennonickie, zaś na przedmieściach kahały żydowskie, jak również miasta Czarne, Kościerzyna i Lędyczek[242].

Główne ośrodki osadnictwa mennonickiego znajdowały się na terenie województwa m a l b o r s k i e g o, określanego wcześniej jako elbląskie. Z województwem malborskim związana była administracyjnie Warmia[243], chociaż jej sytuacja prawna, własnościowa oraz wyznaniowa była

[240] Arnold, *Geografia historyczna Polski*, s. 103.

[241] Aschkewitz, *Die Juden in Westpreussen*, s. 558-559.

[242] Zob. S. Kościelak, *Wolność wyznaniowa w Gdańsku w XVI-XVIII wieku*, w: *Protestantyzm i protestanci na Pomorzu*, red. J. Iluk, D. Mariańska, Gdańsk-Koszalin 1997, s. 95-132.

[243] „Do Województwa malborskiego należała Warmia, stanowiąca oddzielne księstwo pod absolutną władzą księcia biskupa Warmińskiego", Gloger, *Geografia historyczna*, s. 161.

całkowicie inna niż reszty województwa malborskiego[244]. Warmia cieszyła się znaczną autonomią zarówno w ramach Prus Królewskich, jak i całej Rzeczypospolitej. Mimo że tytuł książęcy biskupów warmińskich budził poważne wątpliwości, to w położeniu Warmii widać wiele analogii z księstwami biskupimi Rzeszy Niemieckiej. W wielu aspektach biskupi oraz kapituła warmińska akcentowały swoją niezależność: bezpośrednia podległość biskupa warmińskiego Stolicy Apostolskiej, ograniczone prawo patronatu królewskiego przy obsadzie biskupstwa warmińskiego, zwierzchnictwo terytorialne biskupa i kapituły warmińskiej (Landesherrschaft), odrębny sejmik, a być może również własna momenta[245].

Odrębność Warmii od pozostałej części Prus Królewskich widać bardzo wyraźnie także w sytuacji wyznaniowej. Zasięg terytorialny powstałej w 1243 r. diecezji warmińskiej jest kwestią dyskusyjną. Z formalnoprawnego punktu widzenia jurysdykcja biskupów warmińskich obejmowała w okresie nowożytnym także pozostałą w Prusach Książęcych na mocy pokoju toruńskiego, sprotestantyzowaną sambijską część dawnej diecezji warmińskiej. Przypomnieć należy, że biskupi warmińscy nosili także tytuł biskupów sambijskich. Prawa te były uznane zarówno przez Stolicę Apostolską (1616), jak też przez króla pruskiego (1726)[246]. Na terenie należącym do Prus Książęcych i podległym biskupom warmińskim powstały 3 parafie łacińskie: w Królewcu, Tylży oraz Świętej Lipce[247]. We wszystkich tych ośrodkach działalność swoją prowadzili jezuici. W granicach diecezji warmińskiej znajdowało się także miasto Elbląg oraz jego okolice, które w wyniku nowego podziału administracyjnego po włączeniu do Rzeczypospolitej w XV w., trafiły do województwa malborskiego. Ta część diecezji warmińskiej, położona poza dominium biskupów warmińskich (archiprezbiterat Elbląg i część archiprezbiteratu Frombork), wyróżnia się silnymi wpływami luteranizmu.

Obszar samej Warmii, który obejmował 4316 km², był terenem homogenicznie katolickim. Było to w znacznej mierze wynikiem zaznaczonych wyżej uprawnień dominialnych biskupów oraz kapituły warmińskiej, którzy decydowali o obliczu wyznaniowym podległych sobie ziem. Wpływ ten odbija się najlepiej w strukturze prawa patronatu – ok. 1772 r. aż 93,2% świątyń należało do patronatu duchownego. Najważniejszą zmianą terytorialną dla kościoła warmińskiego był rozpad diecezji na dwie części: polską oraz krzyżacką w 1466 r., a następnie – po 1525 r. – protestantyzacja części pozostałej w Księstwie Pruskim. Po 1525 r. nie wystąpiły już większe zmiany w sieci parafialnej kościołów. Wzrosła jedynie liczba świątyń pomocniczych[248]. W II połowie XVIII w. funkcjonowały tutaj 124 kościoły, w tym 75 parafialnych oraz 49 filialnych (jeden kościół na 34,8 km², jedna parafia na 57,6 km²). Charakterystyczny dla Warmii jest znikomy odsetek kościołów zakonnych (5 kościołów), przy czym należy zaznaczyć, że zakony nie prowadziły tutaj wcale duszpasterstwa[249]. Diecezja ze stolicą w Lidzbarku (kapituła miała swoją siedzibę we Fromborku) była podzielona początkowo na 14 archiprezbiteratów, jednak na skutek utraty części terytorium liczba archiprezbiteratów (dekanatów) uległa zmniejszeniu do 10[250]. Sieć dekanalna odpowiadała podziałowi administracyjnemu Warmii na komornictwa: 3 z nich (Pieniężno, Frombork i Olsztyn) należały do kapituły, zaś pozostałe do

[244] W. Odyniec, *Dzieje Prus Królewskich*, Warszawa 1972, s. 29.

[245] Na temat miejsca Warmii w Prusach Królewskich i różnic ustrojowych zob. ostatnio D. Bogdan, *Warmia w XVI-XVIII w.*, w: *Prusy Książęce i Prusy Królewskie w XVI-XVIII wieku*, red. J. Wijaczka, Kielce 1997, s. 59-77.

[246] Kumor, *Granice metropolii i diecezji polskich*, s. 277.

[247] Kopiczko, *Ustrój i organizacja diecezji warmińskiej*, s. 17.

[248] Tamże, s. 172.

[249] Zwrócił na to uwagę M. Kosman, *Prusy Królewskie – stosunki wyznaniowe*, s. 237.

[250] Pierwotny podział archiprezbiteralny i dekanalny nastąpił prawdopodobnie w XIV w., jednak pierwszy pełny wykaz świątyń z określeniem ich przynależności administracyjnej pochodzi z lat 1487-1528, Kopiczko, *Ustrój i organizacja*, s. 163.

biskupów warmińskich[251]. Wśród kościołów parafialnych znajdowała się powołana w XIV w. kolegiata w Dobrym Mieście.

Sytuacja wyznaniowa w sąsiadującym od zachodu z Warmią niewielkim województwie malborskim (2231 km²)[252] była całkowicie odmienna. Województwo malborskie objęło teren Wielkich i Małych Żuław oraz prawobrzeżne Powiśle, należące wcześniej do krzyżackich komturstw malborskiego, elbląskiego i dzierzgońskiego[253]. Cechowało je największe zagęszczenie zborów luterańskich na obszarze całych Prus Królewskich w II połowie XVIII w. Relacje biskupów chełmińskich wielokrotnie podkreślały, że w pomezańskiej części diecezji liczba protestantów przewyższa wielokrotnie liczbę katolików[254]. Nie oddaje tej przewagi zbliżona liczba świątyń katolickich i protestanckich istniejących przed I rozbiorem na tym terenie.

Większość województwa malborskiego, poza wschodnią częścią z Elblągiem, należała w okresie średniowiecza do łacińskiej diecezji pomezańskiej, jednej z czterech utworzonych w Prusach w 1243 r. W 1466 r., na mocy pokoju toruńskiego, część diecezji pomezańskiej znalazła się w granicach Rzeczypospolitej, natomiast stolica diecezji oraz większość jej terytorium – w Prusach Książęcych. Przychylna luteranizmowi postawa biskupów pomezańskich, a następnie sekularyzacja diecezji w 1525 r. wpłynęły na protestantyzację województwa malborskiego. Po upadku protestanckiej diecezji pomezańskiej w 1587 r., jej część znajdująca się w granicach Rzeczypospolitej została poddana pod jurysdykcję biskupów chełmińskich (zatwierdzenie papieskie w 1601 r.). Dla przyłączonych 5 dekanatów i 70 parafii utworzono odrębny oficjalat oraz archidiakonat z siedzibą w Malborku[255].

Dość zaskakująca jest stosunkowo niewielka liczba kościołów filialnych w malborskiej części diecezji chełmińskiej (43,6%). Na terenach o tak dużej przewadze ludności luterańskiej można oczekiwać znaczenie większego odsetka kościołów pomocnicznych, analogicznie jak było to w niektórych fragmentach województw poznańskiego, gnieźnieńskiego czy pomorskiego. Wskazuje to na udaną akcję odbudowy łacińskich struktur kościelnych przez biskupów chełmińskich na przełomie XVI i XVII w. (Piotr Kostka i Piotr Tylicki). Jedynie w większych miastach, przede wszystkim w Elblągu, straty były znaczniejsze i trwalsze. Wśród kościołów filialnych niewielką rolę odgrywały świątynie zakonne – na 27 kościołów filialnych jedynie 3 to kościoły klasztorne (reformaci w Dzierzgoniu, jezuici w Malborku i bernardyni w Kadynach).

Dzięki opisowi pastora Ludwika Rhesy, rektora Uniwersytetu w Królewcu, sporządzonemu w 1834 r. dobrze znane są dzieje luterańskich gmin wyznaniowych w Prusach[256]. Z opracowania tego korzystali m.in. R. Ruprecht oraz B. Jähnig, przygotowując mapę organizacji kościelnej w Prusach w 1785 r. Zbory województwa malborskiego były wówczas zorganizowane w trzech inspekcjach: Elbląg, Nowy Staw i Malbork[257]. Parafie ewangelickie były rozmieszczone dość równomiernie na terenie całego województwa i przeplatały się z siecią parafii łacińskich. Bazując na wykazach pastorów zamieszczonych przez L. Rhesę, można wnosić, że większość gmin luterańskich miała genezę XVI-wieczną, pozostałe zaś XVII-wieczną. Inaczej niż w przypadku parafii łacińskich, zdecydowana większość kościołów luterańskich miała charakter świątyń parafialnych (w woj. malborskim były tylko 4 luterańskie kościoły filialne). Biorąc pod uwagę wspomniane wyżej uwagi biskupa

[251] Biskup, *Prusy Królewskie i Krzyżackie (1466-1526)*, s. 45.

[252] M. Biskup szacował wielkość województwa malborskiego na 2096 km², Biskup, *Prusy Królewskie i Krzyżackie*, s. 44.

[253] Tamże, s. 44.

[254] Archiwum Kongregacji Soboru. Teczka diecezji chełmińskiej. Relacja o stanie diecezji z 1773 roku; zob. Kosman, *Prusy Królewskie – stosunki wyznaniowe*, s. 256.

[255] Kumor, *Granice metropolii i diecezji polskich*, s. 164-165.

[256] Rhesa, *Kurzgefasste Nachrichten*, passim.

[257] *Die kirchliche Organisation um 1785*.

chełmińskiego na temat przewagi ludności protestanckiej w archidiakonacie malborskim i zbliżoną liczbę parafii katolickich i luterańskich, należy zakładać większą liczebność tych drugich[258]. Do najważniejszych i największych ośrodków luteranizmu w województwie malborskim należał Elbląg, w którym obok łacińskiej parafii św. Mikołaja znajdowało się 5 parafii luterańskich oraz flamandzka gmina mennonitów. Był to wynik tzw. ugody rudnickiej z 1616 r., na mocy której biskup warmiński zgodził się oddać luteranom wszystkie świątynie w Elblągu z wyjątkiem parafii św. Mikołaja[259]. Znaczenie ewangelików reformowanych w Malborku związane z wysoką pozycją materialną wyznawców kalwinizmu zmalało na początku XVII w. Był to wynik zarówno wewnętrznych konfliktów między protestantami, jak również działalności jezuitów[260].

W Elblągu oraz jego okolicach od połowy XVI w. intensywnie rozwijało się osadnictwo mennonickie (olęderskie). Wg obliczeń E. Kizika w II połowie XVIII w. około 90% mennonitów „polskich" zamieszkiwało wsie żuławskie oraz osady położone w dolnej dolinie Wisły[261]. Można wyróżnić 4 wyraźniejsze skupiska mennonitów na terenie województwa malborskiego. Najwcześniej, bo już w połowie XVI w., mennonici pojawili się w posiadłościach wiejskich Elbląga. W samym mieście mieli ograniczone możliwości osiedlania się, chociaż warunki były i tak bardziej korzystne niż w Gdańsku, gdzie aż do XIX w. nie powstała żadna gmina miejska. Drugim skupiskiem były tzw. Wielkie Żuławy (k. Nowego Dworu Gdańskiego), gdzie początkowo funkcjonowała jedna gmina w Tujcach (Cyganka), podzielona w 1735 r. na 4 gminy (Tujce[262], Niedźwiedzica, Lubieszewo, Suchowo). Mennonici z Malborka nie byli dopuszczeni do prawa miejskiego, dlatego też w samym mieście nie stanowili licznej społeczności. Na północny zachód od miasta, w Stogach, funkcjonowała natomiast od 1728 r. największa wiejska gmina mennonicka w Prusach. Najdalej wysuniętą na południe województwa malborskiego gminą mennonicką były Barcice, do której należeli mieszkańcy okolic Sztumu[263].

Obecność ludności żydowskiej na terenie województwa malborskiego w II połowie XVIII w. można określić jako śladową, wnioskując z liczby gmin i zachowanych wzmianek źródłowych o liczbie ludności. Spis pogłównego z 1765 r. wspomina jedynie o „wsi Brodzent Starostwa Kiszporskiego", skąd podatek miało opłacać 86 żydów[264]. Chodzi tutaj najprawdopodobniej o wieś Brudzędy (Brodzenty), leżącą przy samej granicy z Prusami Książęcymi. Niechęć osiedlania się żydów w województwie malborskim wynikała w sposób oczywisty z nietolerancyjnej polityki prowadzonej pierwotnie przez zakon, a następnie przez miasta oraz sejmik pruski. Zresztą zainteresowanie żydów koncentrowało się bardziej na Toruniu i Gdańsku niż na Elblągu czy Malborku[265].

Na terenie województwa malborskiego znajdowało się w sumie 119 obiektów sakralnych, wśród których większość stanowiły świątynie katolickie (52,1%) oraz luterańskie (39,5%). Przyjmując, że obszar województwa wynosił 2231 km², na jeden obiekt przypadało 18,7 km², co oznacza, że zagęszczenie świątyń było tu jednym z najwyższych w całej Rzeczypospolitej. Na jedną parafię łacińską przypadało 63,7 km², zaś na luterańską – 51,9 km². Trzecią pod względem liczby ludności grupą

---

[258] Kosman, *Prusy Królewskie – stosunki wyznaniowe*, s. 257.

[259] M. Pawlak, *Reformacja i kontrreformacja w Elblągu w XVI-XVIII wieku*, Bydgoszcz 1994, s. 41-42, 50-52.

[260] Kosman, *Prusy Królewskie – stosunki wyznaniowe*, s. 262. W II połowie XVIII w. nabożeństwa kalwińskie odbywały się w domu prywatnym w Elblągu, A. Harnoch, *Chronik und Statistik der evanglischen Kirche*, Neidenburg 1890, s. 559-560; Rhesa, *Kurzgefasste Nachrichten*, s. 169; Pawlak, *Reformacja i kontrreformacja w Elblągu*, s. 75-78.

[261] Kizik, *Mennonici w Gdańsku, Elblągu i na Żuławach*, s. 61.

[262] Tujce uważane są za pierwszą osadę mennonicką w Prusach Królewskich, J. Szałygin, *Katalog zabytków osadnictwa holenderskiego na ziemi łęczyckiej*, Warszawa 2004, s. 18.

[263] *Mennonite Encyclopedia*, t. 1, s. 240-241; t. 2, s. 176-177, 730-735; t. 3, s. 267; t. 4, s. 360-361, 710-711, 721-722, 741-742.

[264] *Liczba głów*, s. 395.

[265] Nowak, *Dzieje Żydów w Prusach Królewskich*, s. 138-139.

Tabela 34: Liczba świątyń w województwie malborskim ok. 1772 r. (bez Warmii)

Religie i kościoły	Diecezja/Eparchia	Archidiakonat/ Oficjalat	Dekanat/ Protopopia/ Namiestnictwo	Świątynie główne	Świątynie pomocnicze
Kościół kalwiński				–	1
Kościół katolicki ob. łacińskiego	Chełmno	Malbork	Dzierzgoń	9	3
			Malbork	6	7
			Nowy Staw	6	4
			Sztum	5	4
			Żuławki	6	6
				32	24
	Warmia	–	Elbląg	1	–
			Frombork	2	3
				3	3
				35	27
Kościół luterański				43	4
Kościół mennonicki				9	–
Suma końcowa				87	32

wyznaniową w województwie malborskim byli mennonici, jednak ich odsetek nawet w miejscowościach przez nich zamieszkanych nie przekraczał kilku procent[266]. Rozmieszczenie parafii łacińskich oraz luterańskich wskazuje na dość wyraźny podział województwa na dwie części. Granicę między nimi stanowił Nogat. Po lewej stronie Nogatu, na terenie delty Wisły, liczba obiektów sakralnych, silnie związana z osadnictwem, była zdecydowanie wyższa. Odmienność województwa malborskiego od Warmii widać nie tylko w strukturze wyznaniowej, ale także własnościowej tego regionu. Wyraźnie dominował tu bowiem patronat królewski (81,6%).

Wysunięte najbardziej na południe Prus Królewskich województwo chełmińskie objęło komturie krzyżackie utworzone na obszarze dawnej ziemi chełmińskiej i lubawskiej. Od 1560 r. dzieliło się ono na dwa powiaty: chełmiński i michałowski[267]. Dopiero w wyniku reformy administracyjnej z 1764 r. wprowadzono podział na 7 powiatów: ziemia chełmińska – powiaty: chełmiński, toruński, grudziądzki, radzyński i kowalewski, oraz ziemia michałowska – powiaty: brodnicki i nowomiejski[268]. Województwo chełmińskie obejmowało obszar 4938 km².

Obszar ziemi chełmińskiej i lubawskiej podlegał pierwotnie administracji biskupa płockiego. Powstanie łacińskiej diecezji chełmińskiej związane było z działalnością misyjną Kościoła w Prusach. Była to najstarsza z diecezji pruskich, zaś biskup chełmiński nazywany był pierwotnie „biskupem Prus" (1218). Sytuacja uległa zmianie po sprowadzeniu Krzyżaków do ziemi chełmińskiej, gdy papież w 1243 r. zdecydował o podziale Prus na 4 diecezje podległe nowej metropolii w Rydze. Na skutek zmian w granicach politycznych, a następnie całkowitego zwycięstwa reformacji w Prusach Książęcych metropolia ryska oraz dwie jej diecezje: sambijska oraz pomezańska – upadły. Upadek

[266] Wg ustaleń E. Kizika mennonici stanowili w 1818 r. 5,7% ludności całego powiatu elbląskiego, natomiast w miejscowościach, które zamieszkiwali, ich odsetek w 1820 r. wynosił 7,3%, Kizik, *Mennonici w Gdańsku, Elblągu i na Żuławach*, s. 59.

[267] Biskup, *Prusy Królewskie i Krzyżackie (1466-1526)*, s. 42-43.

[268] Gloger, *Geografia historyczna*, s. 152.

metropolii ryskiej w 1566 r. spowodował przejście, a właściwie powrót diecezji chełmińskiej pod władzę metropolitów gnieźnieńskich[269]. Część diecezji pomezańskiej położona w granicach Rzeczypospolitej została na początku XVII w. podporządkowana biskupowi chełmińskiemu, tworząc odrębny archidiakonat malborski, który nie miał łączności terytorialnej z główną częścią diecezji.

Granice województwa chełmińskiego niemal idealnie pokrywały się z archidiakonatem chełmińskim (południowa część diecezji). Jedynym wyłomem były 3 parafie zaliczane w II połowie XVIII w. do diecezji chełmińskiej i należące do Prus Książęcych, w których udało się w XVII w. przywrócić katolicyzm (Łęck Wielki, Turowo oraz kościół filialny w Małym Przełęku)[270]. W województwie chełmińskim znajdowało się też kilka parafii należących do diecezji płockiej. Miało to związek z zatargiem między diecezją chełmińską a płocką o przynależność ziemi michałowskiej[271]. Pierwotny podział dekanalny diecezja chełmińska, podobnie jak większość diecezji polskich, otrzymała w XIV w., jednak pierwsze informacje o liczbie dekanatów pochodzą z akt synodu diecezjalnego, który miał miejsce w 1438 r.[272] W XVI-XVIII w. diecezja dzieliła się na 12 dekanatów (archiprezbiteratów) w części chełmińskiej oraz 5 w części malborskiej.

Jak wynika z badań W. Rozynkowskiego, sieć parafialna diecezji chełmińskiej została zbudowana w okresie jej przynależności do metropolii ryskiej i zakonu krzyżackiego. Największe nasilenie fundacji przypada na okres od końca wieku XIII do połowy wieku XIV. O rozwoju organizacyjnym parafii decydowały tutaj sytuacja polityczna (działania wojenne) oraz rozwój osadnictwa[273]. Główny ciężar fundacyjny ponosił zakon krzyżacki[274], co miało się odbić w strukturze patronatu parafii także w okresie nowożytnym. W województwie chełmińskim dominował bowiem patronat królewski – 40,3%, będący skutkiem przekształcenia w królewszczyzny własności zakonnej, oraz duchowny – 33,6% (biskupów płockich, chełmińskich oraz zakonów)[275]. Liczba parafii łacińskich ustalona na początek wieku XV (117)[276] uległa redukcji na skutek wydarzeń związanych z reformacją w Prusach Królewskich. Zastanawiająca może być wyższa liczba kościołów parafialnych podawana przez biskupów w relacjach do Rzymu w porównaniu z protokołami wizytacyjnymi czy synodami. W świetle relacji biskupich archidiakonat chełmiński składał się w 1635 r. ze 111 parafii, w 1642 – ze 125, w 1702 i 1743 – ze 120. Cyfry te wydają się być znacznie zawyżone i obejmują także kościoły niefunkcjonujące oraz zamienione na świątynie filialne z powodu trudności powstałych w okresie reformacji. Wskazuje na to synod z 1641 r., który podaje, że w chełmińskiej części diecezji znajdowało

---

[269] T. Glemma, *Diecezja chełmińska*: *zarys historyczno-statystyczny*, Pelplin 1928, s. 29-30. Dzieje diecezji chełmińskiej, głównie pod kątem działalności biskupów, omówił A. Liedtke, *Zarys dziejów diecezji chełmińskiej*, „Nasza Przeszłość", 34 (1971), s. 59-116 (okres nowożytny: s. 79-96).

[270] Kumor, *Granice metropolii i diecezji polskich*, s. 333.

[271] W 1325 r. Krzyżacy oddali na własność biskupstwa płockiego parafię Jastrzębie. Parafia Szczuka (wraz z nią dwa kościoły filialne w Brodnicy i Cielętach), należąca do ziemi michałowskiej, mimo swej przynależności do państwa krzyżackiego utrzymała przynależność do diecezji płockiej, Glemma, *Diecezja chełmińska*, s. 135-136; Litak, *Atlas Kościoła łacińskiego*, s. 272. Granica między województwami biegła także przez parafię Osiek Wielki, dzieląc ją na część dobrzyńską oraz michałowską (kościół filialny w Gorczenicy), *Materiały do dziejów ziemi płockiej*, t. 10, s. 78. Przynależność parafii we wsi Brzozie Polskie do diecezji płockiej (pow. brodnicki) może wynikać z faktu, że miejscowość ta należała do biskupów płockich, Glemma, *Diecezja chełmińska*, s. 487.

[272] B. Kumor, *Chełmińska diecezja*, w: *Encyklopedia katolicka*, t. 3, kol. 118; W. Rozynkowski, *Uwagi o początkach organizacji archiprezbiteralnej (dekanalnej) na terenie diecezji chełmińskiej*, „Studia Pelplińskie", 27 (1998), s. 315-320.

[273] W. Rozynkowski, *Powstanie i rozwój sieci parafialnej w diecezji chełmińskiej w czasach panowania zakonu krzyżackiego*, Toruń 2000, s. 135-136.

[274] Tenże, *Patronat nad parafiami w średniowiecznej diecezji chełmińskiej*, „Roczniki Humanistyczne", 49 (2001), z. 2, s. 144. Nt. rozwoju sieci parafialnej w średniowiecznej diecezji chełmińskiej zob. też: S. Kujot, *Kto założył parafie w dzisiejszej dyecezyi chełmińskiej?: studium historyczne*, Toruń 1902-1905.

[275] Szady, *Prawo patronatu*, s. 94.

[276] Rozynkowski, *Powstanie i rozwój sieci parafialnej*, s. 136.

się 128 świątyń parafialnych, z których 15 nie funkcjonowało, zaś 21 zredukowano do rangi kościołów filialnych[277]. Zgodnie ze szczegółowymi ustaleniami w II połowie XVIII w. w archidiakonacie chełmińskim znajdowało się 90 parafii i 58 świątyń pomocniczych. Odsetek kościołów pomocniczych, mimo przekształcenia części parafii w kościoły filialne, był najniższy wśród województw pruskich i wynosił 39,7%. Zostały do nich zaliczone także kościoły zakonne, które znajdowały się niemal wyłącznie w dużych miastach: Brodnica, Chełmno, Chełmża, Grudziądz, Lubawa, Toruń.

Pod względem struktury wyznaniowej województwo chełmińskie było najbardziej homogenicznym, nie licząc Warmii, województwem Prus Królewskich. Jak trafnie określił M. Kosman: „Biskupi chełmińscy na terenie swojej diecezji nie mieli większego problemu z innowiercami – oczywiście poza ośrodkami miejskimi"[278]. Odmienność województwa chełmińskiego, głównie z powodu silniejszego w porównaniu z Pomorzem i Żuławami elementu polskiego wśród szlachty, podkreślał także A. Mączak[279]. Potwierdzają to także mapy zborów innowierczych autorstwa A. Klempa oraz R. Ruprechta i B. Jähniga[280], które ukazują tylko 3 większe skupiska luterańskie funkcjonujące w II połowie XVIII w. w województwie chełmińskim: Grudziądz, Brodnicę oraz Toruń. Liczba ośrodków, gdzie protestanci posiadali prywatne oratoria lub domy modlitwy, jest dłuższa, jednak – podobnie jak w przypadku województwa pomorskiego – trudno jednoznacznie określić charakter oraz trwałość wielu z nich. W okolicach Brodnicy do takich ośrodków należały Bobrowo i Lembarg, dokąd przyjeżdżał pastor z Brodnicy[281], oraz Chojno[282]. Nie ma także mocnego potwierdzenia dla trwałości oratoriów dysydenckich w łacińskiej parafii Lipinki (dek. Nowe Miasto)[283], w parafii Radoszki (dek. Lidzbark)[284], we wsi Rozgarty oraz w parafiach Wabcz i Czyste (dek. Chełmno)[285]. Na pograniczu z Prusami znajdowało się oratorium w Lidzbarku, dokąd przyjeżdżał pastor z położnej w Prusach Książęcych Płośnicy[286].

Weryfikacja informacji o luterańskich zborach i domach modlitwy zawartych w wizytacjach diecezji chełmińskiej z lat 80. XVIII w. została przeprowadzona w oparciu o ustalenia L. Rhesy, a także wiadomości podane w opracowaniach R. Ruprechta i B. Jähniga oraz A. Klempa. Spośród 11 zarejestrowanych zborów luterańskich funkcjonujących w II połowie XVIII w. w województwie chełmińskim dwa miały charakter świątyń pomocniczych – w Lubiczu i Rogowie (par. luterańska Grębocin). Wymienione wsie należały do dóbr miasta Torunia, które było najsilniejszym ośrodkiem protestanckim w województwie. O sukcesie reformacji, a następnie dominacji protestantyzmu w tym mieście – w opinii T. Glemmy – zdecydował skład etniczny miasta zdominowanego przez ludność niemieckojęzyczną, a następnie bierna postawa biskupów chełmińskich[287]. Rosnąca aktywność biskupów chełmińskich i jezuitów oraz niezmiennie wysoka pozycja radnych protestanckich w mieście uczyniła Toruń miastem silnego konfliktu wyznaniowego, którego apogeum był tzw. tumult toruński w 1724 r. W Toruniu znajdowała się także należąca do Jednoty Wielkopolskiej gmina braci czeskich działająca na mocy przywileju Jana III Sobieskiego z 1677 r.[288]

---

[277] Archiwum Kongregacji Soboru. Teczka diecezji chełmińskiej. Relacje o stanie diecezji z 1635, 1642, 1702, 1743 roku.
[278] Kosman, *Prusy Królewskie – stosunki wyznaniowe*, s. 255.
[279] Mączak, *Prusy w dobie rozkwitu*, s. 406-407.
[280] Klemp, *Protestanci w dobrach prywatnych*, mapa; *Die kirchliche Organisation um 1785*.
[281] ADPel. C69, k. 31v, 42.
[282] ADPel. C69, k. 15v.
[283] ADPel. C69, k. 26.
[284] ADPel. C68, k. 16v.
[285] ADPel. C69, k. 70, 78.
[286] ADPel. C68, k. 28.
[287] T. Glemma, *Dzieje stosunków kościelnych w Toruniu*, w: *Dzieje Torunia*, red. K. Tymieniecki, Toruń 1933, s. 266-268.
[288] Kriegseisen, *Ewangelicy polscy i litewscy*, s. 85.

Tereny nadwiślańskie województwa chełmińskiego były ważnym obszarem na mapie osadnictwa olęderskiego w Rzeczypospolitej[289]. Trzeba jednak podkreślić, że koncentrowało się ono raczej na lewym brzegu Wisły, tj. na terenie Niziny Sartowicko-Nowskiej[290]. Po prawej stronie Wisły, wśród osad starostwa grudziądzkiego, brodnickiego i chełmińskiego, jedynie w Sosnówce (między Chełmnem i Grudziądzem) występowała zorganizowana wspólnota flamandzko-fryzyjska[291]. Brak domów modlitwy w innych miejscowościach może świadczyć o tym, że osadnictwo olęderskie w województwie chełmińskim było raczej rozproszone. Najczęściej były to grupki kilku- lub kilkunastoosobowe[292].

Województwo chełmińskie, podobnie jak całe Prusy Królewskie, było słabo zasiedlone przez mniejszość żydowską. Na mapie gmin żydowskich załączonej do pracy I. Haplerina został zaznaczony jedynie Toruń – i to w dodatku jako miasto, w którym żydzi nie mogli się osiedlać[293]. Spis pogłównego z 1765 r. wymienia synagogę w Ostromecku oraz 8 innych skupisk określonych mianem „parafie". Trudno o jednoznaczną interpretację tych wzmianek wobec braku dodatkowych informacji źródłowych. Wiadomo, że jakaś forma zorganizowanej społeczności żydowskiej funkcjonowała w Toruniu przed 1766 r., skoro zarządzenie nakazujące im opuszczenie miasta mówi także o zamknięciu szkoły[294]. Miejscowości wymienione przez spis pogłównego, także w świetle katastru fryderycjańskiego jawią się jako najważniejsze ośrodki żydowskie, np. Pokrzywno (Engelsburg) zgodnie ze spisem pogłównego zamieszkiwało 43 żydów, wg katastru fryderycjańskiego – 78 żydów i 191 chrześcijan, natomiast Szembruk (Groß Schönbrück) zgodnie ze spisem pogłównego zamieszkiwało 93 żydów, zaś w świetle katastru fryderycjańskiego – 73 żydów i 353 chrześcijan[295]. Charakterystyczne jest to, że w innych miejscowościach wymienionych w katastrze fryderycjańskim mieszkały jedynie pojedyncze osoby religii mojżeszowej, np. we wsi Gorczeniczka k. Brodnicy było 8 żydów[296], co może wskazywać na fakt, że „parafie" wymienione w spisie pogłównego należy traktować jako siedziby niewielkich kahałów lub przykahałków.

Jak wynika z powyższego zestawienia, województwo chełmińskie w swojej charakterystyce wyznaniowej przypominało raczej północne województwa wielkopolskie (inowrocławskie, gnieźnieńskie) niż Prusy Królewskie. Odsetek świątyń protestanckich był w nim zdecydowanie niższy niż w województwie malborskim czy pomorskim. Uwarunkowane było to położeniem geograficznym oraz związaną z nim silniejszą obecnością elementu polskiego i rzymskokatolickiego, oczywiście poza dużymi miastami, gdzie silne wpływy utrzymywali od czasów reformacji luteranie. Na jego obszarze znajdowały się w sumie 173 obiekty sakralne, z czego aż 151 (87,3%) należało do Kościoła łacińskiego. Na jeden kościół łaciński przypadało tutaj 32,7 km² (na jedną parafię – 54,3 km², na

[289] Ciesielska, *Osadnictwo olęderskie w Prusach Królewskich*, s. 222-224.

[290] Ludkiewicz, *Osady holenderskie na Nizinie Sartawicko-Nowskiej*, s. 29-32.

[291] W XVI i XVII w. funkcjonowały w Sosnówce dwie odrębne wspólnoty: fryzyjska i flamandzka, każda z własnym domem modlitwy. Na skutek przeniesienia się części mennonitów flamanadzkich od 1730 r. funkcjonował jeden wspólny dom modlitwy, zaś gmina przybrała charakter flamandzko-fryzyjski, *Mennonite Encyclopedia*, t. 4, s. 475-476.

[292] Z ustaleń E. Kizika i A. Klempa wynika, że mennonici zamieszkujący osady położone poza Żuławami stanowią zaledwie 10% całej ludności mennonickiej na terenie Rzeczypospolitej, Kizik, *Mennonici w Gdańsku, Elblągu i na Żuławach*, s. 61.

[293] *Acta Congressus Generalis*, mapa.

[294] A. Semrau, *Thorn in den Jahren 1770-1793*, „Mitteilungen des Coppernicus-Vereins für Wissenschaft und Kunst zu Thorn", 8 (1893), s. 38.

[295] Inne miejscowości: Płowęż (Klein Plowenz) – w spisie pogłównego: 80, w katastrze fryderycjańskim: 128 żydów, Fitów (Fittowo) – w spisie pogłównego: 172, w katastrze fryderycjańskim: 176 żydów, Bratian (Brattian) – w spisie pogłównego: 52, w katastrze fryderycjańskim: 50 żydów, Wlewsk – w spisie pogłównego: 34, w katastrze fryderycjańskim: 11 żydów, Cibórz (Ciborz) – w spisie pogłównego: 21, w katastrze fryderycjańskim: 14 żydów, *Liczba głów*, s. 395; Aschkewitz, *Die Juden in Westpreussen*, s. 565-567.

[296] Aschkewitz, *Die Juden in Westpreussen*, s. 565.

Tabela 35: Liczba świątyń w województwie chełmińskim ok. 1772 r.

Religie i kościoły	Diecezja /Eparchia	Archidiakonat/ Oficjalat	Dekanat/ Protopopia/ Namiestnictwo	Świątynie główne	Świątynie pomocnicze
Kościół braci czeskich				1	–
Kościół katolicki ob. łacińskiego	Chełmno	Chełmno	Brodnica	8	7
			Chełmno	8	7
			Chełmża	11	7
			Golub	4	4
			Grudziądz	3	5
			Lidzbark	5	3
			Lubawa	9	5
			Łasin	5	3
			Nowemiasto	9	4
			Radzyn	8	2
			Toruń	10	6
			Wąbrzeźno	8	4
				88	57
	Płock	Dobrzyń	Górzno	3	3
				91	60
Kościół luterański				9	2
Kościół mennonicki				1	–
Religia mojżeszowa				9	–
Suma końcowa				111	62

jeden kościół filialny – 82,3 km²). Wśród mniejszości wyznaniowych województwa chełmińskiego najliczniejszą grupę stanowili luteranie, zamieszkujący przede wszystkim duże miasta, oraz żydzi, skupieni głównie na przedmieściach. Należy jednak podkreślić, że luteranie i żydzi, poza przypadkami dużych miast – jak Toruń czy Grudziądz, nie tworzyli wielkich skupisk, lecz stanowili raczej element rozproszony wśród większości rzymskokatolickiej. Świadczy o tym zarówno statystyka zawarta w wizytacjach biskupów chełmińskich, jak również pierwsze spisy pruskie.

Podsumowanie. Z punktu widzenia klasyfikacji zaproponowanej przez H. Schillinga, w Prusach Królewskich przeważała tożsamość mieszana (multikonfesyjna)[297]. M. Bogucka określiła ten region mianem „wielkiego tygla etniczno-wyznaniowego"[298]. Wyjątek stanowiło biskupstwo warmińskie, gdzie dominowała tożsamość katolicko-trydencka. Innymi słowy, żaden kult religijny poza katolickim nie mógł być tam wyznawany. Pozostaje jednak kwestia stopnia zróżnicowania wyznaniowego oraz różnic między poszczególnymi regionami tego obszaru liczącego w sumie 25 759 km².

Tabela 36 pokazuje dość znaczne różnice między poszczególnymi województwami Prus Królewskich, wyraźniejsze niż zaobserwowane między województwami Wielkopolski właściwej. Decydu-

[297] Małłek, *Dwie części Prus*, s. 11-12.

[298] M. Bogucka, *Społeczeństwo i kultura Prus Królewskich*, w: *Prusy Książęce i Prusy Królewskie w XVI-XVIII wieku*, red. J. Wijaczka, Kielce 1997, s. 24.

Tabela 36: Liczba i udział procentowy świątyń poszczególnych wyznań i religii w Prusach Królewskich ok. 1772 r.

Województwo	Liczba i udział procentowy świątyń:					
	rzymsko-katolickich	luterańskich	kalwińskich	braci czeskich	mennonickich	żydowskich
pomorskie 13 110 km²	66,6% 221	23,8% 79	0,3% 1	0,6% 2	1,8% 6	6,9% 23
ziemia lęborska i bytowska 1 857 km²	38,5% 15	59% 23	2,5% 1	–	–	–
malborskie 2 231 km²	52,1% 62	39,5% 47	0,8% 1	–	7,6% 9	–
Warmia 4 316 km²	100% 124	–	–	–	–	–
chełmińskie 4 938 km²	87,3% 151	6,3% 11	–	0,6% 1	0,6% 1	5,2% 9
RAZEM 26 452 km²	72,8% 573	20,3% 160	0,4% 3	0,4% 3	2,0% 16	4,1% 32

jący wpływ na sytuację wyznaniową miały tutaj położenie prawne oraz dzieje polityczne terenów wchodzących w skład Prus Królewskich. One decydowały o rozwoju bądź stagnacji kolonizacji niemieckiej na tych ziemiach. Przełożyło się to w sposób oczywisty na strukturę wyznaniową ludności w momencie wybuchu reformacji. Władza polityczna, zarówno poprzez uprawnienia administracyjne, jak również właścicielskie (prawo patronatu w królewszczyznach), wpływała na oblicze organizacyjne poszczególnych wyznań i religii. Stąd tak duża rozpiętość w udziale świątyń łacińskich i luterańskich między Warmią oraz ziemią lęborską i bytowską. Można powiedzieć, że najbardziej charakterystyczna dla całych Prus Królewskich była sytuacja w województwach pomorskim oraz malborskim (bez części warmińskiej). Województwo chełmińskie pod względem struktury wyznaniowej było najbardziej zbliżone do Wielkopolski właściwej.

Analogicznie jak w porzednich częściach pracy, należy sformułować pytanie: na ile proporcje w liczbie świątyń poszczególnych wyznań oddają rzeczywiste relacje demograficzne między katolikami, luteranami, kalwinistami, braćmi czeskimi, mennonitami i żydami w Prusach Królewskich. Można próbować wykorzystać do tego zarówno źródła przedrozbiorowe, jak też pierwsze spisy przeprowadzone tuż po I rozbiorze przez władze pruskie. Najpełniejszy statystyczny materiał demograficzny dla województwa pomorskiego przed 1772 r. przynoszą wizytacje z II połowy XVIII w. Informacje te zebrał i zestawił E. Waschinski. Całą ludność w 10 dekanatach: Puck, Mirachowo, Gdańsk, Tczew, Starogard, Gniew, Nowe, Świecie (diec. włocławska), Tuchola i Człuchów (arch. gnieźnieńska) oszacował on na nieco ponad 140 tys., z czego ok. 70% mieli stanowić katolicy, zaś ok. 30% ewangelicy. Liczbę mennonitów określił w przybliżeniu na 2 tys., zaś żydów na 2,5 tys., przy czym statystyki tutaj były bardzo mało dokładne[299]. Porównanie tych danych z zestawieniem w tabeli 36 może skłaniać do twierdzenia, że proporcje ilościowe między poszczególnymi grupami religijnymi wyrażone przez liczbę obiektów sakralnych i liczbę ludności są do siebie zbliżone. Jedynie udział procentowy żydów jest zdecydowanie mniejszy niż wskazywałaby na to liczba kahałów. Późniejsze spisy nakazują ostrożne podejście do sumarycznego zestawienia E. Waschinskiego, który ze względu na niekompletność informacji zaniżył prawdopodobnie dość znacznie liczbę ewangelików.

[299] E. Waschinski, *Wie groß war die Bevölkerung Pommerellens, ehe Friedrich der Große das Land übernahm? Historisch-statistische Skizze*, Danzig-Brüning 1907, s. 47-48.

Zupełnie inny obraz relacji wyznaniowych w Prusach Królewskich wyłania się z pisanych w dużym stopniu na zamówienie polityczne niemieckich prac, których podstawą były pierwsze statystyki pruskie (tzw. kataster fryderycjański). Dość poważnym problemem przy ich wykorzystaniu jest właściwa korelacja jednostek administracji polskiej (przed 1772 r.) z jednostkami administracji pruskiej (po 1772 r.), wg których przeprowadzono kataster. Mimo dość krytycznej oceny analiz autorstwa G. Dabinnusa i M. Aschkewitza, należy wziąć pod uwagę ich ustalenia jako materiał porównawczy, zwłaszcza że już na pierwszy rzut oka widać zbieżność między mapkami załączonymi do pracy G. Dabinnusa, obrazującymi strukturę narodowościową ludności, a rozmieszczeniem obiektów sakralnych w 1772 r. Niezależnie od różnic między G. Dabinnusem, który posługiwał się kryterium narodowościowym, a M. Aschkewitzem, który – zgodnie z zawartością źródła – brał pod uwagę kryterium wyznaniowe, obaj autorzy bardzo mocno zawyżyli liczbę ludności niemieckiej (ewangelickiej)[300].

Większych wątpliwości nie budzi przewaga ludności niemieckiej (protestanckiej) w ziemi lęborskiej i bytowskiej. W świetle wizytacji z 1766 r. w ziemi lęborskiej mieszkało 850 katolików oraz „infinitus numerus" dysydentów (protestantów), zaś w ziemi bytowskiej 5751 katolików oraz 9225 protestantów[301]. Biorąc pod uwagę całość tego obszaru, także liczba świątyń oddaje przewagę luteran nad katolikami (tabela 36). Jeżeli chodzi o obszar województwa pomorskiego, to wg badań G. Dabinnusa oraz M. Aschkewitza największy odsetek ludności niemieckiej zamieszkiwał powiaty Człuchów (G. Dabinnus – 79%[302]), Świecie (G. Dabinnus – 54%, M. Aschkewitz – 50%) oraz Gdańsk (G. Dabinnus, powiat miejski – 58%, powiat wiejski – 75%). Potwierdza to rozmieszczenie obiektów sakralnych, przy czym w przypadku powiatu Świecie udział protestantów zwiększało z pewnością osadnictwo olęderskie. O zawyżeniu statystyki w odniesieniu do udziału Niemców (protestantów)[303] może świadczyć sytuacja w powiecie Puck, gdzie wg obliczeń G. Dabinnusa udział Niemców miał wynosić 47%, podczas gdy w świetle wizytacji z 1766 r. ewangelicy stanowili ok. 30%[304]. Ta sama wizytacja potwierdza natomiast statystykę G. Dabinnusa oraz M. Aschkewitza dla powiatu Mirachowo, gdzie udział ludności niemieckiej (ewangelickiej) wynosił ok. 20-22%[305].

Bardziej wiarygodne statystyki pruskie z początku XIX w., zwłaszcza spis z 1821 r., potwierdzają mniejszy udział ludności ewangelickiej w powiatach należących przed rozbiorami do Prus Królewskich, niż wykazują to cytowane wyżej badania. Zmuszają także do korekty danych z wizytacji łacińskich z II połowy XVIII w., które z kolei zaniżały liczbę ludności ewangelickiej. Rozmieszczenie mniejszości ewangelickiej wskazuje na ścisły związek z geografią zborów luterańskich na terenie Prus w okresie przedrozbiorowym. Nawet jeżeli przyjąć pewien wzrost liczby ewangelików w latach

---

[300] G. Dabinnus, *Die ländische Bevölkerung Pommerellens im Jahre 1772 mit Einschluss der Danziger Landgebites im Jahre 1793*, Marburg/Lahn 1953 [rec. K. Ciesielska, „Studia i Materiały do Dziejów Wielkopolski i Pomorza", 4 (1958), z. 1, s. 449-459]; M. Aschkewitz, *Die deutsche Siedlung in Westpreussen im 16., 17. und 18. Jahrhundert*, „Zeitschrift für Ostforschung", 1 (1952), s. 553-567 [rec. W. Odyniec, „Studia i Materiały do Dziejów Wielkopolski i Pomorza", 4 (1958), z. 1, s. 436-438].

[301] ADPel. G63a, bez strony.

[302] Ponieważ praca M. Aschkewitza (*Die deutsche Siedlung in Westpreussen*) dotyczy Prus Zachodnich (woj. pomorskie) w granicach z 1944 r., nie objął on obliczeniami powiatu Człuchów należącego do prowincji Pomorze.

[303] G. Dabinnus ludność Pomorza Gdańskiego oszacował na około 240 tys. osób, z czego 150 tys. (63%) mieli stanowić Niemcy, 22 tys. (9%) Kaszubi, 43 tys. (18%) Polacy, ok. 3 tys. (1%) Żydzi, natomiast 21 tys. to osoby o bliżej nieznanej narodowości, Dabinnus, *Die ländische Bevölkerung Pommerellens*, s. 457.

[304] W dekanacie Puck mieszkało 7174 katolików oraz 3050 dysydentów, ADPel. G63a, bez strony; Dabinnus, *Die ländische Bevölkerung Pommerellens*, mapa: *Pomerellen und das Danziger Landgebiet. Die deutsche Bevölkerung*.

[305] W świetle wizytacji diecezji włocławskiej z 1766 r. w dekanacie Mirachowo mieszkało 8413 katolików (80,4%) oraz 2048 dysydentów (19,6%). Wg G. Dabinnusa udział Niemców w powiecie Mirachowo wynosił 22%, zaś wg M. Aschkewitza w powiecie Kartuzy (obszar odpowiadający w przybliżeniu powiatowi Mirachowo) – 20%, Dabinnus, *Die ländische Bevölkerung Pommerellens*, mapa; Aschkewitz, *Die deutsche Siedlung in Westpreussen*, s. 565.

Tabela 37: Skład wyznaniowy ludności Prus Królewskich wg spisu z 1821 r.

Województwo	Liczba oraz procent ludności		
	katolicy	ewangelicy	żydzi
pomorskie	149 146 52,2% (66,6%)	131 509 46% (26,5%)	5 239 1,8% (6,9%)
ziemia lęborska i bytowska	3 132 10,2% (38,5%)	27 312 89,1% (61,5%)	204 0,7% (0%)
malborskie	36 655 36,7% (52,1%)	62 299 62,4% (47,9%)	894 0,9% (0%)
chełmińskie	93 620 62,2% (87,3%)	54 922 36,5% (7,5%)	2 020 1,3% (5,2%)

Źródło: L. Belzyt, *Sprachliche Minderheiten im polnischen Staat 1815-1914: die preußische Sprachenstatistik in Bearbeitung und Kommentar*, Marburg 1998.
W nawiasie podano udział procentowy świątyń w 1772 r., sumując udział luteran, kalwinistów, mennonitów oraz braci czeskich jako ewangelików.

1772-1821[306], to i tak liczba obiektów sakralnych odnotowana w 1772 r. zawyża udział procentowy ludności katolickiej w Prusach Królewskich. Wynikało to po części z faktu, że „protestantyzm – zwłaszcza szlachecki protestantyzm – nie wytworzył własnej organizacji wyznaniowej. Życie zborowe było tu znacznie uboższe niż w Koronie czy na Litwie, brakło spoistości"[307]. Reasumując, statystyka prowadzona na podstawie liczby, a precyzyjniej, zagęszczenia obiektów sakralnych zawyża o ok. 10-20% liczbę katolików w Prusach Królewskich i o tyle samo zaniża liczbę ewangelików. Prawidłowo oddaje natomiast różnice między poszczególnymi częściami Prus, tzn. zarówno w świetle statystyki demograficznej, jak i wg liczby świątyń najwyraźniejszy odsetek protestantów widać w ziemi lęborskiej i bytowskiej oraz w województwie malborskim, nieco niższy w województwie pomorskim, zaś najmniejszy w województwie chełmińskim.

Nie widać większego związku między rozmieszczeniem zborów a sytuacją własnościową oraz przynależnością konfesyjną posiadaczy ziemskich. Świadczy o tym np. przewaga własności królewskiej w województwie malborskim, gdzie liczba zborów oraz przewaga ludności ewangelickiej była największa. Wynika to z geografii reformacji w Prusach, która inaczej niż w Małopolsce czy w Wielkopolsce właściwej objęła szeroko dobra królewskie. Był to też jeden z elementów świadczących o autonomii i niezależności Prus Królewskich, gdzie król miał ograniczone możliwości ingerencji w sprawy lokalne. Ilustruje to zwycięstwo protestantyzmu w najważniejszych miastach królewskich: Gdańsku, Toruniu i Elblągu. Równouprawnienie wyznania augsburskiego oraz katolickiego było ważnym składnikiem indygenatu pruskiego[308].

Bardziej złożona jest ocena statystyki ludności żydowskiej, gdyż większość informacji o kahałach budzi poważne wątpliwości. Z.H. Nowak podaje na podstawie katastru pruskiego z lat 1772/1773, że na obszarze Prus Królewskich (bez Torunia i Gdańska) było ogółem 3062 żydów, z czego 2048 mieszkało na Pomorzu Gdańskim (licząc gminy na przedmieściach Gdańska), 882 w ziemi chełmińskiej, 132 w województwie malborskim i jedynie 2 na Warmii. Lokalizacja kahałów wymienionych w spisie pogłównego z 1765 r. potwierdza takie rozmieszczenie ludności żydowskiej, przy czym jej

[306] Relacja biskupa włocławskiego Antoniego Kazimierza Ostrowskiego z 1768 r. mówi o 160 988 katolikach oraz 126 155 „heretykach" zamieszkałych w archidiakonacie pomorskim diecezji włocławskiej (woj. pomorskie), *Monumenta historica dioecesos Vladislaviensis*, t. 9, Vladislaviae 1889, s. 8.

[307] Mączak, *Prusy w dobie rozkwitu*, s. 420.

[308] Tamże.

udział procentowy był zdecydowanie niższy, niż wynika to z liczby jednostek spisowych – w domyśle kahałów – wymienionych w spisie pogłównego z 1765 r. Żydzi nie stanowili w sumie więcej niż 1% ogółu ludności Prus Królewskich[309].

Na terenie Prus Królewskich około 1772 r. udało się zarejestrować w sumie 787 obiektów sakralnych chrześcijańskich oraz żydowskich (jedna świątynia na 33,6 km²). Oznacza to zagęszczenie świątyń nieco niższe, niż zostało ustalone dla Wielkopolski właściwej (jedna świątynia na 29,2 km²), na co wpłynęła dość rzadka sieć parafii łacińskich w archidiakonacie pomorskim. Nie potwierdza to opinii M. Kosmana o tym, że Prusy Królewskie przodowały w całej Rzeczypospolitej pod względem nasycenia parafiami[310]. Tezę tę należy odnieść raczej do wieku XVI niż do II połowy XVIII stulecia. Okazuje się, że Kościół łaciński w Prusach Królewskich poważnie odczuł skutki reformacji oraz drugiej kolonizacji niemieckiej, która nie pozwoliła na pełną odbudowę struktur terytorialnych[311]. Wystarczy powiedzieć, że w XVI w. w województwie malborskim na jedną parafię łacińską przypadało 33,8 km², zaś w 1772 r. – 63,7 km², w województwie chełmińskim w XVI w. – 39,1 km², zaś w 1772 r. – 54,3 km², z kolei w województwie pomorskim w XVI w. – 65 km², natomiast w 1772 r. aż 127,3 km². W sumie w skali całych Prus Królewskich na jeden kościół łaciński w 1772 r. przypadało 46,2 km² (na jedną parafię – 86,2 km², zaś na jeden kościół filialny – 99,4 km²). W województwach Wielkopolski właściwej w tym samym czasie nastąpiła niemal całkowita odbudowa sieci parafialnej (np. woj. poznańskie – w XVI w. jedna parafia na 60,1 km², w 1772 r. – 69,7 km², kaliskie – w XVI w. jedna parafia na 40,1 km², w 1772 r. razem kaliskie i gnieźnieńskie – 46,7 km²). W województwach sieradzkim i łęczyckim można zaobserwować nawet zagęszczenie parafii[312]. W Prusach Królewskich uderza wysoka liczba katolickich świątyń pomocniczych, co było zjawiskiem charakterystycznym dla terenów zamieszkanych w części przez ludność protestancką.

Prusy Królewskie, obok znacznego odsetka luteran, wyróżniają się na mapie wyznaniowej Rzeczypospolitej jako teren szczególnej koncentracji osadnictwa olęderskiego (Żuławy oraz wsie nadwiślańskie) oraz znikomej obecności ludności wyznania mojżeszowego. Na 19 świątyń mennonickich w Koronie zanotowanych w źródłach – jedynie 3 zlokalizowane były poza Prusami Królewskimi. Szacunki demograficzne z początku XIX w. pokazują, że w okolicach Malborka odsetek mennonitów mógł wynosić nawet 15%[313]. Pierwszy spis pruski z 1775 r. rejestrujący liczbę mennonitów w Prusach Zachodnich wykazał 12 032 dusze[314]. Z kolei niewielka liczba żydów wynikała z dwóch przyczyn, które złożyły się na bardzo nieprzychylne żydom warunki osiedlania się (dekrety „de non tolerandis") – silnej pozycji mieszczaństwa protestanckiego oraz struktury własnościowej w Prusach, gdzie dominowała własność królewska. Widać to wyraźnie w strukturze patronatu kościołów rzymskokatolickich[315].

Wspomniane wyżej okoliczności zadecydowały też o tym, że zjawisko wielowyznaniowości związane jest w Prusach Królewskich zarówno z miastem, jak i wsią. Inaczej niż to było w Małopolsce czy na Rusi Koronnej, gdzie mieszana tożsamość wyznaniowa tworzyła się głównie w miastach. Wieś jako środowisko mieszane widać dobrze w statystyce ludności zawartej w wizytacjach archidiakonatu pomorskiego diecezji włocławskiej oraz diecezji chełmińskiej z II połowy XVIII w. Wymieszanie lud-

[309] Nowak, *Dzieje Żydów w Prusach Królewskich*, s. 142. Podobny odsetek podaje S. Stern, *Der Preussische Staat und die Juden*, t. 3: *Die Zeit Friedrichs des Grossen*, Tübingen 1971, s. 40 (3600 żydów w 3 województwach Prus Królewskich, tj. 1%) oraz M. Aschkewitz, *Zur Geschichte der Juden in Westpreussen*, Marburg 1967, s. 5 (3601, tj. 1,1% ogółu zaludnienia).

[310] Kosman, *Prusy Królewskie – stosunki wyznaniowe*, s. 237.

[311] J. Fankidejski, *Utracone kościoły i kaplice w dzisiejszej diecezji chełmińskiej*, Pelplin 1880, s. VIII.

[312] Litak, *Struktury i funkcje*, s. 284.

[313] Kizik, *Mennonici w Gdańsku, Elblągu i na Żuławach*, s. 61.

[314] M. Bär, *Westpreussen unter Friedrich dem Grossen*, t. 1, Lepzig 1909, s. 545.

[315] Szady, *Prawo patronatu*, s. 91-102.

ności katolickiej i protestanckiej w Prusach Królewskich było następstwem przynależności tych ziem zarówno do państwa polskiego, które budowało tutaj katolickie struktury kościelne, jak i do zakonu krzyżackiego oraz związanego z nim osadnictwa ludności języka niemieckiego, które opowiedziało się za reformacją protestancką. Trudno dostrzec w Prusach Królewskich wyraźną linię graniczną między obszarami, na których przeważał katolicyzm, a tymi, gdzie dominował protestantyzm. Uderza wyraźniejsza przewaga luteran w powiatach, gdzie znajdowały się silne ośrodki miejskie oraz przy granicy z Pomorzem. Nie można mówić tutaj jednak o jakiejś regule, gdyż nawet w sąsiadujących ze sobą powiatach, jak człuchowski i mirachowski, graniczących z Pomorzem sytuacja wyglądała różnie[316].

3. Mazowsze

Odrębność Mazowsza jako regionu historycznego ukształtowała się trwale w okresie rozbicia dzielnicowego[317]. Mazowsze definiuje się najczęściej jako krainę historyczną i geograficzną położoną w środkowym biegu Wisły, w centralnej i północno-wschodniej Polsce. S. Arnold w klasycznej pracy na temat terytoriów plemiennych podzielił Mazowsze na 3 części: Mazowsze czerskie, Mazowsze płockie oraz Mazowsze wschodnie[318]. W historiografii przyjął się pogląd Jędrzeja Święcickiego zawarty w pierwszym historycznym opisie Mazowsza z 1634 r. („Topographia sive Masoviae descriptio"), który zamykał tę dzielnicę w granicach województw płockiego, mazowieckiego i rawskiego[319]. Kwestia zasięgu terytorialnego Mazowsza nie była jednak w epoce staropolskiej jednoznaczna. Współczesny Święcickiemu Szymon Starowolski, tak jak zresztą wcześniej Marcin Kromer, wyłączał z Mazowsza województwo rawskie[320]. Podobnie sprawę widział Władysław Łubieński, który opisując w XVIII w. „Świat we wszystkich swoich częściach", włączył województwo rawskie do Wielkopolski[321].

Mazowsze w porównaniu z Małopolską i Wielkopolską właściwą wyróżniało się bardzo gęstą siecią osadniczą, co pociągało za sobą niewielką rozległość powiatów oraz niespotykaną w innych prowincjach dominację drobnej własności szlacheckiej. W historiografii panuje wiele opinii na temat przyczyn rozwoju osadnictwa o charakterze drobnoszlacheckim w północnej i wschodniej części województwa mazowieckiego, zachodniej województwa podlaskiego oraz w północnej i wschodniej części ziemi łukowskiej. Wśród nich najczęściej wymienia się pograniczny charakter tych terenów, co miało wpłynąć na dużą liczbę drobnych nadań książęcych o charakterze wojskowym (obronnym). Idące za tym wyjątkowe rozrodzenie się mazowieckich domów szlacheckich wpłynęło z kolei na znaczne rozdrobnienie własności[322].

---

[316] Zgodnie z ustaleniami Dabinnusa (*Die ländische Bevölkerung Pommerellens*, mapy załącznikowe) w powiecie człuchowskim w 1772 r. mieszkało 79% Niemców, 4% Kaszubów oraz 11% Polaków, zaś w sąsiadującym powiecie mirachowskim 22% Niemców, 45% Kaszubów oraz 21% Polaków. W 1821 r. w powiecie człuchowskim mieszkało 55,7% ewangelików, 40,8% katolików oraz 3,5% żydów, zaś w sąsiednim powiecie kartuzkim (obszar przybliżony do mirachowskiego) – 26% ewangelików i 74% katolików, Belzyt, *Sprachliche Minderheiten*, s. 97, 111.

[317] *Polska XVI wieku pod względem geograficzno-statystycznym*, wyd. A. Pawiński, t. 5: *Mazowsze*, s. 1 (Źródła dziejowe, t. 16); Z. Sułowski, *Początki organizacji kościelnej na Mazowszu*, „Studia Płockie", 3 (1975), s. 36.

[318] Arnold, *Terytorja plemienne*, s. 65-74.

[319] *Najstarszy opis Mazowsza Jędrzeja Święcickiego*, wyd. S. Pazyra, Warszawa 1974, s. 136.

[320] Starowolski, *Polska albo opisanie*, s. 66, 112; Kromer, *Polska czyli o położeniu*, s. 22-23 („Pomiędzy Małopolską a Wielkopolską, najznakomitszymi dzielnicami całej Polski leżą pośrodku następujące województwa: sieradzkie, łęczyckie i rawskie, nie mające żadnej wspólnej nazwy").

[321] Łubieński, *Świat we wszystkich swoich częściach*, s. 395.

[322] W. Smoleński, *Szkice z dziejów szlachty mazowieckiej*, Kraków 1908, s. 40-44; Arnold, *Geografia historyczna*, s. 97; W. Pałucki, *Przynależność własnościowa osad*, w: *Mazowsze w drugiej połowie XVI wieku*, cz. 2, red. W. Pałucki, Warszawa 1974, s. 88, 97 (Atlas historyczny Polski); Laszuk, *Zaścianki i królewszczyzny*, s. 31; Litak, *Formowanie sieci parafialnej w Łukowskiem*, s. 39-40.

Województwa mazowieckie powstały w procesie włączania poszczególnych księstw do Korony w II połowie XV i I połowie XVI w. Wcześniej ukształtowały się na Mazowszu ziemie oraz powiaty będące wynikiem podziałów politycznych i sądowych[323]. Najwcześniej, w 1462 r. po śmierci Ziemowita IV i Władysława II, Kazimierz Jagiellończyk włączył do Rzeczypospolitej księstwo rawskie. Jego następca Jan Olbracht przyłączył w 1495 r. księstwo płockie. Proces politycznej integracji Mazowsza z Rzeczpospolitą zakończył Zygmunt Stary w 1526 r., wcielając po śmierci książąt Stanisława i Janusza III największe terytorialnie księstwo mazowieckie[324].

Najbardziej wysunięte na zachód Mazowsza województwo rawskie składało się z 3 ziem: rawskiej (pow. rawski i bielski), sochaczewskiej (pow. sochaczewski i mszczonowski) oraz gostyńskiej (pow. gostyński i gąbiński)[325]. Traktując o kościelnej przynależności tego województwa, należy zwrócić uwagę na problem jego podziału między dwie diecezje: poznańską (część arch. czerskiego) oraz gnieźnieńską (arch. łowicki). Związek ziemi łowickiej z archidiecezją gnieźnieńską wynikał bezpośrednio z treści bulli gnieźnieńskiej roku 1136[326]. Geneza przynależności archidiakonatu czerskiego do diecezji poznańskiej jest przedmiotem dyskusji historycznej. Zreferował ją ostatnio L.P. Słupecki, omawiając dzieje Czerska od XII do XIV w.[327] Najbardziej prawdopodobne wydaje się stanowisko S. Łaguny wyrażone w recenzji pracy W. Abrahama nt. „Organizacji Kościoła w Polsce do połowy XII wieku". Wg niego obszar archidiakonatu czerskiego należał od początku do diecezji poznańskiej. Utracił on terytorialny kontakt z wielkopolską częścią diecezji poprzez powstanie w XI w. archidiecezji gnieźnieńskiej, a następnie diecezji płockiej[328].

Podział województwa rawskiego między diecezję poznańską i gnieźnieńską wynikał z późniejszego ukształtowania się granic administracji świeckiej w stosunku do granic administracji kościelnej. Należy mieć na względzie, że rozbicie dzielnicowe nie oznaczało podziału administracji kościelnej, zaś granice diecezji nie pokrywały się z mapą działów książęcych. Przynależność metropolitalna była jednym z czynników, które wpłynęły na proces jednoczenia ziem polskich w XIV i XV w.[329] Rozbieżności między granicami administracji państwowej i kościelnej najwyraźniej widać w północno-zachodniej części województwa rawskiego, w ziemi gostyńskiej. Parafie leżące na jej obszarze wchodziły bowiem w skład 4 diecezji: poznańskiej, gnieźnieńskiej, płockiej oraz włocławskiej[330]. Jedyną większą jednostką administracji kościelnej położoną niemal w całości w województwie rawskim był archidiakonat łowicki należący do archidiecezji gnieźnieńskiej.

---

[323] A. Dunin-Wąsowicz, *Podziały administracyjne*, w: *Mazowsze w drugiej połowie XVI wieku*, cz. 2, red. W. Pałucki, s. 35 (Atlas historyczny Polski).

[324] Gloger, *Geografia historyczna*, s. 99-100.

[325] Waga, *Wyciąg z geografii polskiej*, s. 14.

[326] Z. Wojciechowski, *Momenty terytorialne organizacyi grodowej w Polsce piastowskiej*, Lwów 1924, s. 12-21 (Studia nad historią prawa polskiego, 8, z. 3).

[327] L.P. Słupecki, *Dzieje Czerska w XII-XIV wieku*, „Wschodni Rocznik Humanistyczny", 3 (2006), s. 28-30.

[328] S. Łaguna, *Pierwsze wieki Kościoła polskiego*, „Kwartalnik Historyczny", 5 (1891), s. 559-561. Podobne stanowisko prezentuje J. Nowacki, a za nim Z. Sułowski. Autorzy ci uważają, że po powstaniu archidiecezji gnieźnieńskiej ziemie południowej Wielkopolski (kaliska, łęczycka, sieradzka) należały do diecezji poznańskiej i weszły w skład archidiecezji gnieźnieńskiej po utworzeniu biskupstwa płockiego, zrywając tym samym łączność terytorialną archidiakonatu czerskiego z wielkopolską częścią diecezji poznańskiej, Nowacki, *Dzieje archidiecezji poznańskiej*, t. 1, s. 44-48; Sułowski, *Początki organizacji kościelnej na Mazowszu*, s. 38. Takie ujęcie prezentują także mapy organizacji Kościoła w Polsce średniowiecznej przygotowane w pracowni Instytutu Geografii Historycznej Kościoła w Polsce KUL, zob. J. Kłoczowski, *Dzieje chrześcijaństwa polskiego*, t. 2, Paryż 1991, mapa nr 2 i 3; Z. Sułowski, *Pierwszy Kościół Polski*, w: *Chrześcijaństwo w Polsce*, red. J. Kłoczowski, Lublin 1992, s. 36.

[329] A. Witkowska, *Przemiany XIII wieku (1198-1320)*, w: *Chrześcijaństwo w Polsce*, red. J. Kłoczowski, Lublin 1992, s. 96.

[330] Dunin-Wąsowicz, *Podziały administracyjne*, s. 52-53.

Dzięki mapie Mazowsza w XVI w. wykonanej w ramach „Atlasu historycznego Polski" istnieje możliwość oceny rozwoju sieci parafialnej województwa rawskiego w okresie nowożytnym. W komentarzu do mapy A. Dunin-Wąsowicz podkreśliła przyrost liczby parafii w XVI w., „zwłaszcza na terenach nowego osadnictwa". Dość trudna do porównania jest statystyka zamieszczona w Aneksie III, gdyż parafie podzielone między dwie ziemie liczone były podwójnie. Stąd liczba parafii na terenie województwa rawskiego (ziemie: rawska, gostyńska i sochaczewska) wyniosła aż 110. Po odjęciu parafii, które miały swoją siedzibę poza granicami województwa rawskiego (Wyszemierzyce, Błonie, Kazom Mały, Zakrzewo, Dobrzykowo, Białotarczek, Brzeziny, Małecz, Troszyno, Kamion, Bielawy), okazało się, że liczba parafii w wieku XVI i w wieku XVIII jest niemal identyczna[331].

Na terenie województwa rawskiego znajdowało się w sumie 138 kościołów rzymskokatolickich (95 parafialnych oraz 43 filialne). Wśród świątyń parafialnych 5 było obsługiwanych przez zakonników. Najważniejszą rolę duszpasterską odgrywali tutaj benedyktyni z Jeżowa, Rawy oraz Sulejowa. Najważniejszymi ośrodkami kościelnymi województwa rawskiego były stolica województwa – Rawa, oraz Łowicz. W Łowiczu, obok kolegiaty, funkcjonowały: kościół parafialny na Nowym Mieście, 3 kościoły filialne oraz 6 kościołów zakonnych. W Rawie Mazowieckiej znajdowało się 6 świątyń katolickich (kościół parafialny, 3 kościoły filialne oraz 2 zakonne). Ze względu na położenie w granicach województwa rawskiego dóbr łowickich arcybiskupa gnieźnieńskiego duże znaczenie odgrywał w nim patronat duchowny (35,2%)[332].

Opisany wyżej brak zmian w strukturze parafialnej województwa rawskiego wynikał z niemal całkowitego braku ognisk reformacyjnych na tym terenie. Na pół wieku w ręce innowierców trafiła jedynie parafia Suserz (dek. Gąbin). Czasowo opuszczone z powodu zagarnięcia uposażenia przez patronów były parafie w Giżycach (dek. Sochaczew), Osuchowie (dek. Mszczonów), prawdopodobnie także w Życku (dek. Gąbin) i Babsku (dek. Mszczonów)[333]. Źródła odnotowują natomiast ślady osadnictwa mennonickiego na ziemi gostyńskiej i sochaczewskiej. Osady olęderskie występowały w pasie nadwiślańskim od Płocka aż po Warszawę (Saska Kępa, Kazuń Nowy)[334]. Największa i zorganizowana w gminę wspólnota znajdowała się w Nowym Wymyślu, który pierwotnie nosił nazwę Olędry Czermińskie. Wokół dokładnej daty powstania gminy mennonickiej w Nowym Wymyślu toczy się dyskusja: część historyków datuje ją na lata 1762 lub 1764, inni dopiero na początek wieku XIX[335].

Najstarsze świadectwa obecności żydów na obszarze późniejszego województwa rawskiego związane są z rozwojem ośrodków miejskich. Pierwsze wzmianki o osadnictwie żydowskim pochodzące z XIV oraz XV w. dotyczą stolic poszczególnych ziem – Gostynina, Sochaczewa i Rawy[336]. Sochaczew pozostał zresztą największym skupiskiem żydowskim aż do końca XVIII w.[337] Na początku XVI w. na liście skupisk żydowskich pojawiły się także Gąbin[338] oraz Łowicz, skąd jednak żydzi zostali usunięci przez arcybiskupa Jana Łaskiego. Nie wszystkie skupiska przybrały charakter

---

[331] Wątpliwości budzi status kościołów w Czermnie i Piotrkówku (Piotrkowie) w dekanacie Gąbin. S. Litak ustalił na podstawie akt dziekana gąbińskiego, że w II połowie XVIII w. miały one charakter świątyń pomocniczych, Litak, *Atlas Kościoła łacińskiego*, s. 295.

[332] Szady, *Prawo patronatu*, s. 94.

[333] Nowacki, *Dzieje archidiecezji poznańskiej*, t. 2, s. 507, 509, 511, 528.

[334] Ciesielska, *Osadnictwo „olęderskie"*, s. 225; P. Fijałkowski, *Menonickie wspólnoty religijne na Mazowszu (do 1945 r.). Materialne ślady ich funkcjonowania* (dostęp: http://www.holland.org.pl/, 23.12.2009).

[335] *Mennonite Encyclopedia*, t. 2, s. 42-43 (kaplica wybudowana w latach 1764-1770); Ratzlaff, *Im Weichselbogen*, s. 29, 33 (wzmiankuje także gminę w Kazuniu Nowym, która powstała w 1762 r., jednak aż do 1823 r. nie posiadała żadnego domu modlitwy); Fijałkowski, *Menonickie wspólnoty religijne*.

[336] Fijałkowski, *Żydzi w województwach łęczyckim i rawskim*, s. 32.

[337] W 1765 r. w kahale sochaczewskim pogłówne opłacało 1349 żydów, *Liczba głów*, s. 406.

[338] *Najstarszy rejestr osiedli żydowskich*, s. 11-15.

Tabela 38: Liczba świątyń w województwie rawskim ok. 1772 r.

Religie i kościoły	Diecezja /Eparchia	Archidiakonat/ Oficjalat	Dekanat/ Protopopia/ Namiestnictwo	Świątynie główne	Świątynie pomocnicze
Kościół katolicki ob. łacińskiego	Gniezno	Łęczyca	Kutno	3	1
		Łowicz	Łowicz	14	14
			Rawa Mazowiecka	11	9
			Skierniewice	13	3
				38	26
				41	27
	Płock	Płock	Gostynin	6	4
	Poznań	Warszawa	Błonie	4	2
			Gąbin	12	4
			Grójec	3	–
			Mszczonów	12	1
			Sochaczew	16	5
				47	12
	Włocławek	Włocławek	Kowal	1	–
				95	43
Kościół mennonicki				1	–
Religia mojżeszowa				11	–
Suma końcowa				107	43

zorganizowanych gmin. P. Fijałkowski ocenia, iż w II połowie XVI w. na terenie województwa rawskiego funkcjonowały 4 gminy: Gąbin, Kutno, Sochaczew i prawdopodobnie Rawa Mazowiecka[339]. Po kryzysie spowodowanym wojnami szwedzkimi nastąpiły odbudowa oraz rozwój organizacji gminnej. Spis pogłównego z 1765 r. informuje o 12 gminach, przy czym Żychlin został omyłkowo zaliczony do województwa rawskiego[340].

Wspomniany wyżej spis pogłównego z 1765 r. różnicuje, aczkolwiek w sposób dość mglisty, skupiska żydowskie w województwie rawskim („Kachał z parafiami", „Miasto z wsiami parafialnemi", „Parafia żydowska"). Systematyzację formalnoprawną nadał temu spisowi P. Fijałkowski w pracy na temat żydów województwa łęczyckiego i rawskiego (s. 64). Stworzył tym samym pewną stratyfikację gmin, przypuszczając, że Gostynin i Iłów były w XVIII w. przykahałkami Gąbina. Ze względu na zamienne używanie w całym spisie pogłównego terminów określających skupiska żydowskie, nie wprowadzono w statystyce dodatkowego rozróżnienia, zwłaszcza że istnieją informacje o synagogach w Iłowie (1750 r.) oraz Gostyninie (1779 r.)[341]. Należy wspomnieć, że na mapie gmin żydowskich załączonej do wydawnictwa I. Halperina wymienione są gminy w Gąbinie, Żychlinie (omyłkowo zaznaczony w województwie rawskim), Kutnie, Sochaczewie, Mszczonowie, Rawie, Głownie (omyłkowo zaznaczone w województwie łęczyckim) oraz Nowym Mieście. Województwo rawskie w strukturach samorządu żydowskiego podzielone było między dwa ziemstwa. Większość kahałów należała do ziemstwa wielkopolskiego, zaś południowa część województwa

[339] Fijałkowski, *Żydzi w województwach łęczyckim i rawskim*, s. 36.
[340] *Liczba głów*, s. 406.
[341] Fijałkowski, *Żydzi w województwach łęczyckim i rawskim*, s. 94.

(kahały w Głownie, Nowym Mieście, Rawie oraz prawdopodobnie w Białej) należała do ziemstwa (okręgu) lubelskiego[342].

Brak zorganizowanych wspólnot protestanckich oraz niewielka liczba kahałów żydowskich czynią z województwa rawskiego obszar niemal homogeniczny wyznaniowo. Sytuację w niewielkim stopniu zmieniało rozproszone osadnictwo olęderskie w północnej, przywiślańskiej części ziemi gostyńskiej i sochaczewskiej. Kościoły rzymskokatolickie stanowiły 92% wszystkich świątyń w województwie rawskim. Przypomina to sytuację w województwach Wielkopolski właściwej, zwłaszcza w województwie łęczyckim, przy czym zagęszczenie świątyń w województwie rawskim było nieco słabsze. Obszar województwa rawskiego w II połowie XVIII w. był niemal identyczny z ustalonym dla II połowy XVI w. i wynosił 6214 km² [343]. Na jeden kościół łaciński przypadało tutaj 45 km², zaś na jedną parafię 65,4 km². Połowa miast województwa rawskiego posiadała zorganizowane wspólnoty żydowskie. Najliczniejsze skupiska ludności mojżeszowej znajdowały się dla ziemi sochaczewskiej – w Sochaczewie, dla ziemi rawskiej – w Nowym Mieście, natomiast dla ziemi gostyńskiej – w Kutnie[344].

Województwo p ł o c k i e, mimo że mniejsze od rawskiego, posiadało bardziej rozbudowaną organizację powiatową. Było to związane ze znacznie większym zagęszczeniem osadniczym występującym w województwie płockim (w XVI w. 26,3 miejscowości na 100 km²) w stosunku do województwa rawskiego (w XVI w. 15,6 miejscowości na 100 km²). Struktura powiatów kształtowała się tutaj jeszcze po przyłączeniu do Rzeczypospolitej. Jako ostatni – ósmy – został wyodrębniony w latach 30. XVI w. powiat sierpecki[345].

Całe województwo płockie zamykało się w granicach łacińskiej diecezji płockiej i należało do archidiakonatu płockiego. Ponieważ diecezja powstała przed okresem rozbicia dzielnicowego, obejmowała swoim zasięgiem większość dzielnicy mazowieckiej, a więc także część późniejszego województwa mazowieckiego, jak również fragmenty rawskiego i inowrocławskiego (ziemia dobrzyńska). Diecezja płocka obejmowała pierwotnie także tereny późniejszej diecezji chełmińskiej (ziemia chełmińska i lubawska). Z biskupstwem chełmińskim toczyły się w XIV w. spory o przynależność diecezjalną ziemi michałowskiej, zakończone podporządkowaniem kilku parafii województwa chełmińskiego diecezji płockiej. Z kolei konflikty graniczne z diecezją włocławską zakończyły się utratą przez diecezję płocką kilkunastu parafii leżących w ziemi dobrzyńskiej (dek. Bobrowniki), której większość należała do diecezji płockiej[346]. W granicach diecezji płockiej leżała także położona w Prusach parafia Białuty[347]. W części południowej diecezja przekraczała w dwóch miejscach linię Wisła-Bug (dek. Gostynin, Radzymin, Kamieńczyk i Stanisławów). J. Nowacki wyraził sugestię, że tereny te mogły zostać przyłączone do diecezji płockiej z archidiakonatu czerskiego (warszawskiego) diecezji poznańskiej w XIII lub XIV w.[348]

---

[342] Tamże, s. 79; *Acta Congressus Generalis*, mapa.

[343] Dunin-Wąsowicz, *Podziały administracyjne*, s. 59 (6173 km²).

[344] *Liczba głów*, s. 406.

[345] Dunin-Wąsowicz, *Podziały administracyjne*, s. 51. Oprócz powiatu sierpeckiego w skład ziemi płockiej wchodziły powiaty: płocki, bielski, raciąski oraz płoński. Ziemia zawkrzeńska składała się z powiatów: szreńskiego, niedzborowskiego i mławskiego, H. Rutkowski, *Osadnictwo. Lokalizacja miejscowości*, w: *Mazowsze w drugiej połowie XVI wieku*, cz. 2, red. W. Pałucki, Warszawa 1973, s. 75.

[346] Kumor, *Granice diecezji płockiej*, s. 46-47.

[347] Parafia Białuty została założona ok. 1371 r. przez Krzyżaków i należała do diecezji pomezańskiej. Po upadku katolickiej diecezji pomezańskiej, dzięki działaniom Tomasza Narzymskiego, kasztelana płockiego i patrona parafii, została ona w 1562 r. przywrócona Kościołowi katolickiemu, zaś jurysdykcję nad nią objął w 1593 r. biskup płocki, Kumor, *Granice diecezji płockiej*, s. 46.

[348] Nowacki, *Dzieje archidiecezji poznańskiej*, t. 2, s. 36-37. Kwestii tej nie rozstrzygnął ostatecznie także S. Arnold (*Terytorja plemienne*, s. 66-68). Dość krytycznie do tezy J. Nowackiego odniósł się B. Kumor (*Granice diecezji płockiej*, s. 47-48). Wcześniejszą przynależność wymienionych (przed 1138 r.) dekanatów do diecezji płockiej przedstawia mapa metropolii i diecezji w pracy J. Kłoczowskiego, *Dzieje chrześcijaństwa polskiego*, t. 2, mapa 3.

Stosunkowo późna rozbudowa sieci parafialnej w diecezji płockiej, której największy rozwój przypada na wiek XIV i XV, uwarunkowana była procesami osadniczymi oraz wydarzeniami politycznymi w regionie. Także wewnętrzny podział diecezji płockiej na archidiakonaty i dekanaty nastąpił dość późno, w porównaniu z diecezjami Małopolski i Wielkopolski właściwej. Dopiero źródła z początku XIV w. (1316 r.) informują o dwóch archidiakonatach (dobrzyńskim i płockim). Trzeci archidiakonat – pułtuski – powołał biskup Paweł Giżycki w 1443 r.[349] Z XIV w. pochodzą pierwsze informacje o dekanatach w diecezji płockiej. Poważną reorganizację sieci dekanalnej przeprowadził w 1506 r. biskup Erazm Ciołek. W opinii W. Müllera diecezja została wówczas podzielona na 19 dekanatów[350]. Struktura dekanatów – co było zjawiskiem wyjątkowym wśród „starych" diecezji polskich – była rozbudowywana i reorganizowana także w czasach nowożytnych. Najpoważniejsza zmiana miała miejsce w 1693 r. i była dziełem biskupa Andrzeja Chryzostoma Załuskiego. Postanowił on, że w poszczególnych dekanatach nie może być więcej niż 10 parafii, co oznaczało podział diecezji na 31 dekanatów. Przed reformą diecezja składała się z 21 dekanatów i 308 parafii[351].

Województwo płockie zajmowało większą, zachodnią część archidiakonatu płockiego. Sieć parafialna ukształtowana w okresie późnego średniowiecza uległa niewielkim zmianom w okresie nowożytnym. Liczba parafii diecezji płockiej w okresie nowożytnym oscylowała w granicach od 300 do 320. Nieznaczny spadek liczby parafii można obserwować w XVII w., co było wynikiem wojen oraz ogólnej słabszej sytuacji gospodarczej kraju. Relacja biskupa Łubieńskiego z 1630 r. mówi o zniszczeniu ok. 30 kościołów na skutek wojen polsko-szwedzkich[352]. Z badań D. Główki wynika, że zachodnia część diecezji (archidiakonat dobrzyński oraz zachodnia część archidiakonatu płockiego) dotkliwiej odczuła skutki wojen, co spowodowało zmniejszenie areału uprawnego w gospodarstwach plebańskich[353].

Na terenie województwa płockiego znajdowało się w II połowie XVIII w. 77 kościołów parafialnych oraz 46 filialnych (w tym 10 zakonnych). Statystyka wskazuje, że niewielką rolę duszpasterską, w odróżnieniu od mazowieckiej części diecezji płockiej, odgrywały tutaj zgromadzenia zakonne. Jedynie parafia w Bielsku, mimo przekazania miasta w ręce książęce, obsługiwana była do końca okresu nowożytnego przez benedyktynów z Mogilna[354]. Najważniejszym ośrodkiem życia kościelnego była stolica województwa, gdzie – obok kościoła katedralnego – znajdowała się kolegiata św. Michała oraz było 5 świątyń zakonnych i 7 filialnych świeckich (w tym dwie prepozytury szpitalne). Oprócz Płocka największą liczbę świątyń posiadały miasteczka Płońsk, Sierpc oraz Szreńsk. Struktura patronatu kościołów parafialnych województwa płockiego oddaje relacje własnościowe: na 73 świątynie parafialne, co do których występują informacje odnośnie do charakteru patronatu, jedynie dwie (w Białej i Mławie) „należały" do króla. Obok dominującego patronatu szlacheckiego

[349] E. Wiśniowski, *Diecezja płocka u progu czasów nowożytnych*, „Studia Płockie", 3 (1975), s. 126-128.

[350] Müller, *Organizacja terytorialna diecezji płockiej*, s. 161; tenże, *Diecezja płocka od drugiej połowy XVI wieku do rozbiorów*, „Studia Płockie", 3 (1975), s. 156. E. Wiśniowski uważał, że powstało wówczas 14 dekanatów, Wiśniowski, *Diecezja płocka*, s. 129.

[351] Müller, *Organizacja terytorialna diecezji płockiej*, s. 162.

[352] Tenże, *Diecezja płocka*, s. 176.

[353] D. Główka, *Gospodarka w dobrach plebańskich na Mazowszu w XVI-XVIII wieku*, Warszawa 1991, s. 22-23. Prawdopodobnie upadek uposażenia plebańskiego doprowadził do upadku i przekształcenia w świątynię filialną m.in. parafię w Miszewku Garwackim. Wizytacja z 1775 r. informuje, że plebana nie było tam od 169 lat, *Materiały do dziejów ziemi płockiej*, cz. 2, oprac. M.M. Grzybowski, Płock 1982, s. 87. Zgodnie z obliczeniami D. Główki areał gospodarstwa plebańskiego zmniejszył się w Miszewku Garwackim z 480 zagonów stajowych w 1609 r. do 112 zagonów w latach 1738-1739, Główka, *Gospodarka w dobrach plebańskich*, s. 119.

[354] A. Gretkowski, *Z dziejów parafii i kościoła św. Jana Chrzciciela w Bielsku*, Płock 2002, s. 24-25; Flaga, *Zakony męskie w Polsce*, s. 214.

Tabela 39: Liczba świątyń w województwie płockim ok. 1772 r.

Religie i kościoły	Diecezja /Eparchia	Archidiakonat/ Oficjalat	Dekanat/ Protopopia/ Namiestnictwo	Świątynie główne	Świątynie pomocnicze
Kościół katolicki ob. łacińskiego	Płock	Płock	Bielsk	10	2
			Bieżuń	7	4
			Bodzanów	1	1
			Ciechanów	2	1
			Gostynin	1	1
			Janowo	4	–
			Mława	10	4
			Płock	11	13
			Płońsk	6	4
			Raciąż	8	3
			Sierpc	8	6
			Szreńsk	8	7
				76	46
	Poznań	Warszawa	Gąbin	1	–
				77	46
Religia mojżeszowa				9	–
Suma końcowa				86	46

znaczącą rolę odgrywał patronat duchowny, a to przede wszystkim za przyczyną znacznej liczby kościołów leżących w dobrach kapituły katedralnej lub też inkorporowanych jako uposażenia poszczególnych prebend (Proboszczewice, Słupia, Święcieniec, Żurominek, Słupno, Trzepowo, Gralewo, Rogotwórsk).

O obecności ludności innowierczej w województwie płockim w II połowie XVIII w. świadczą wzmianki w wizytacjach oraz w spisie ludności biskupa Poniatowskiego z 1776 r. Największe skupisko znajdowało się w parafii Janowiec, na pograniczu z Prusami Książęcymi[355]. Także w innych parafiach położonych w północnej części województwa znajdowały się niewielkie skupiska ludności luterańskiej (Księte, Radzanów, Lipowiec Kościelny, Bieżuń)[356]. Źródła nie odnotowały żadnej odrębnej świątyni protestanckiej na tym terenie. Jedynie w wizytacji parafii w Bieżuniu z 1776 r. pojawia się wzmianka, że „Lutrzy" mieszkający w Bieżuniu i Karniszynie (w sumie 56 osób) „prywatnie tylko do domu jednego na swoje idą nabożeństwo"[357].

Drugą po katolikach, znacznie liczniejszą od luteran społeczność wyznaniową w województwie płockim stanowili żydzi. Ich liczba nie była tak znaczna, jak we wschodniej części Mazowsza (woj. mazowieckie), jednak na niewielkim obszarze województwa płockiego funkcjonowało w sumie 9 zorganizowanych gmin żydowskich, zlokalizowanych w miastach. Wymienia je wszystkie spis pogłównego z 1765 r.[358] Zastanawiać może jedynie pominięcie przez ten wykaz synagogi w Szreńsku. Wizytacja z 1775 r. informuje, że żydzi mieli tam bożnicę drewnianą „z dawnych lat postawioną

[355] *Materiały do dziejów ziemi płockiej*, cz. 7, oprac. M.M. Grzybowski, Płock 1995, s. 54.
[356] *Rozporządzenia y pisma pasterskie*, s. 413-414, 423-425, 428-429.
[357] *Materiały do dziejów ziemi płockiej*, cz. 1, oprac. M.M. Grzybowski, Płock 1981, s. 134.
[358] *Liczba głów*, s. 405.

i cmentarz swój na dwa staje od miasteczka"[359]. Żydzi gromadzili się także na modlitwy w Raciążu u arendarza[360] oraz w Żurawinie Wielkim, gdzie w jednym z domów mieli wyznaczone miejsce na modły[361]. Punkty te nie zostały włączone do statystki obiektów sakralnych, gdyż nie stanowiły odrębnych zabudowań. Pominięty został także dom modlitwy w Szydłowie („jeden dom żydowski nieznaczony, do którego żydzi się schodzą na nabożeństwo")[362], gdyż nie wiadomo, czy był to osobny budynek przeznaczony dla celów modlitewnych, czy też część budynku mieszkalnego. W świetle spisu pogłównego z 1765 r. najludniejsze kahały żydowskie znajdowały się w Płocku, Drobinie i Sierpcu[363]. Ze statystyki biskupa Michała Poniatowskiego wynika natomiast, że największe, liczące 1 tys. żydów, skupisko znajdowało się na terenie parafii Płońsk[364].

Statystka oraz rozmieszczenie obiektów sakralnych ukazują województwo płockie jako obszar jednolity wyznaniowo i etnicznie – 93,2% świątyń należało do Kościoła rzymskokatolickiego. Najwyższy odsetek ludności luterańskiej znajdował się na północy województwa, w dekanatach Szreńsk (2,9%) oraz Janowo (2,2%), przy czym część dekanatu Janowo znajdowała się w województwie mazowieckim. Największy procentowo udział ludności żydowskiej (14,3%) cechował dekanat Płońsk[365]. Większe zagęszczenie osadnictwa w województwie płockim w porównaniu z województwem rawskim skutkowało lepiej rozwiniętą administracją kościelną – na jedną świątynię łacińską przypadało tutaj 36,6 km² (na jedną parafię 58,5 km²)[366]. Najbardziej zróżnicowane etnicznie i wyznaniowo były miasteczka w północno-zachodniej części województwa, położone w sąsiedztwie Prus i ziemi dobrzyńskiej – Bieżuń i Szreńsk.

Największa i najpóźniej włączona w granice Rzeczypospolitej część Mazowsza tworzyła województwo m a z o w i e c k i e. Składało się ono z 10 ziem i 26 powiatów[367]. Rozległość terytorialna tego województwa zajmującego obszar ponad 22 957 km² wpływała na znaczne zróżnicowanie sieci osadniczej. Wystarczy powiedzieć, że w II połowie XVI w. w powiatach wschodnich (ziemia łomżyńska i nurska) na 100 km² przypadało 13,5-16,5 miejscowości, podczas gdy w powiatach zachodnich (ziemia zakroczymska i ciechanowska) – 28-30,5 miejscowości. Należy przy tym pamiętać, że większe zagęszczenie osadnictwa na danym obszarze szło w parze z brakiem większych miejscowości i dominacją drobnych wsi oraz osad młyńskich i przysiółków[368].

---

[359] *Materiały do dziejów ziemi płockiej*, cz. 3, oprac. M.M. Grzybowski, Płock 1984, s. 306. Szreńsk jako jednostka spisowa występuje niemal we wszystkich rejestrach pogłównego żydowskiego w XVIII w., Kalik, *Between the Census and the Poll-Tax*, s. 116-117.

[360] *Materiały do dziejów ziemi płockiej*, cz. 5, oprac. M.M. Grzybowski, Płock 1989, s. 234. Album M. i K. Piechotków (*Bramy nieba, Bożnice drewniane*, s. 398) informuje o bożnicy drewnianej z końca XVII w. P. Fijałkowski (*Kultura i sztuka religijna Żydów na Mazowszu*, s. 150) wspomina także o drewnianej bożnicy w Raciążu, lecz z końca XVIII w.

[361] *Materiały do dziejów ziemi płockiej*, cz. 1, s. 66.

[362] *Materiały do dziejów ziemi płockiej*, cz. 3, s. 102.

[363] *Liczba głów*, s. 405.

[364] *Rozporządzenia y pisma pasterskie*, s. 417-418; *Materiały do dziejów ziemi płockiej*, cz. 5, s. 58; zob. też: S. Litak, *Parafie i ludność diecezji płockiej w II połowie XVIII w.*, „Studia Płockie", 3 (1975), s. 236.

[365] Litak, *Parafie i ludność diecezji płockiej*, s. 237.

[366] Województwo płockie zajmowało 4503 km². Jest to niewiele więcej od szacunku przeprowadzonego przez A. Dunin-Wąsowicz – 4304 km² (*Podziały administracyjne*, s. 59).

[367] Ziemia warszawska (powiaty: warszawski, błoński, tarczyński), ziemia czerska (powiaty: czerski, garwoliński, grójecki, warecki), ziemia wiska (powiaty: wiski, wąsoski, radziłowski), ziemia wyszogrodzka, ziemia zakroczymska (powiaty: zakroczymski, nowomiejski, serocki), ziemia ciechanowska (powiaty: ciechanowski, sąchocki, przasnyski), ziemia łomżyńska (powiaty: łomżyński, zambrowski, kolneński, ostrołęcki), ziemia różańska (powiaty: różański, makowski), ziemia liwska, ziemia nurska (powiaty: nurski, kamieniecki, ostrowski), Arnold, *Geografia historyczna*, s. 100; Gloger, *Geografia historyczna*, s. 140-143 (pomija powiat serocki); Dunin-Wąsowicz, *Podziały administracyjne*, s. 40, 59-60.

[368] Rutkowski, *Osadnictwo. Lokalizacja miejscowości*, s. 75-76.

Tabela 40: Liczba świątyń w województwie mazowieckim ok. 1772 r.

Religie i kościoły	Diecezja /Eparchia	Archidiakonat/ Oficjalat	Dekanat/ Protopopia/ Namiestnictwo	Świątynie główne	Świątynie pomocnicze
Kościół katolicki ob. greckiego				–	1
Kościół katolicki ob. łacińskiego	Gniezno	Kurzelów	Przytyk	4	1
	Kraków	Kielce Dziekania	Zwoleń	1	–
	Płock	Płock	Bodzanów	9	–
			Ciechanów	8	3
			Janowo	6	2
			Nowe Miasto	10	1
			Płońsk	3	2
			Przasnysz	9	7
			Wyszogród	9	5
			Zakroczym	11	4
				65	24
		Pułtusk	Andrzejewo	10	3
			Kamieńczyk	10	–
			Łomża	11	11
			Maków Mazowiecki	10	7
			Ostrów Mazowiecka	9	5
			Pułtusk	11	11
			Radzymin	8	3
			Stanisławów	8	–
			Wąsosz	10	4
			Wizna	9	5
			Wyszków	11	3
				107	52
				172	76
	Poznań	Warszawa	Błonie	12	1
			Garwolin	12	3
			Grójec	12	1
			Latowicz	12	–
			Liw	12	2
			Mszczonów	2	–
			Piaseczno	21	35
			Sochaczew	1	–
			Warka	13	6
				97	48
				274	125
Kościół luterański				–	1
Religia mojżeszowa				20	9
Suma końcowa				294	136

Nie widać natomiast większego zróżnicowania wyznaniowego czy etnicznego w województwie mazowieckim w II połowie XVIII w. Podobnie jak przypadku pozostałych dwóch województw Mazowsza, na obszarze tym dominacja katolickich struktur kościelnych była niemal całkowita. Teren województwa mazowieckiego podzielony był między diecezję płocką (wschodnia część archidiakonatu płockiego oraz archidiakonat pułtuski) oraz poznańską (wschodnia część archidiakonatu czerskiego)[369]. Jedynie na południu województwo mazowieckie wykraczało poza granice dekanatu czerskiego. Kilka parafii należało do dekanatu Przytyk w archidiecezji gnieźnieńskiej (Białobrzegi, Jasionna, Stromiec i Wyśmierzyce), zaś parafia Głowaczów do dekanatu Zwoleń w diecezji krakowskiej. Potwierdza to po raz kolejny konstatację A. Dunin-Wąsowicz, że granice administracji kościelnej nie pokrywały się z granicami administracji państwowej[370]. Źródeł rozbieżności należy szukać w średniowieczu, zaś przyczyn w późniejszym ukształtowaniu granic państwowych oraz ewentualnych przesunięciach granic kościelnych na skutek konfliktów między biskupami.

Na terenie województwa mazowieckiego znajdowało się w sumie 399 świątyń katolickich. Ta część Mazowsza różni się dość wyraźnie od rawskiej i płockiej intensywniejszym rozwojem sieci parafialnej w XVI w., co było związane z akcją osadniczą prowadzoną w północnych oraz wschodnich powiatach. Dla przykładu można podać, że w dekanacie nurskim powstało wówczas 9 parafii[371]. Powodowało to także rozbudowę sieci dekanalnej diecezji płockiej, o czym była mowa wyżej. Widać również dość wyraźną dysproporcję w liczbie kościołów filialnych między „płocką" – północo-wschodnią, a „poznańską" – południowo-zachodnią, częścią województwa. W archidiakonacie pułtuskim odsetek kościołów pomocniczych wynosił 32,7%, podczas gdy w mazowieckiej części archidiakonatu czerskiego (przy wyłączeniu dekanatu Piaseczno z Warszawą) jedynie 16,7%. Województwo mazowieckie wyróżniało się większą liczbą klasztorów oraz domów zakonnych – 21% wszystkich świątyń to kościoły klasztorne lub obsługiwane przez zakony. Dla porównania można podać, że w województwie rawskim odsetek ten wynosił 13,8%, zaś w płockim – 8,9%.

Małą liczbę kościołów filialnych w dekanatach Grójec, Mszczonów czy Błonie tłumaczy w pewnym stopniu koncentracja życia zakonnego oraz działalności społecznej Kościoła w niedalekiej Warszawie, gdzie obok 5 kościołów parafialnych funkcjonowało 26 świątyń filialnych (w tym 21 zakonnych). Oprócz Warszawy, gdzie znajdowała się kolegiata i siedziba archidiakonatu, do najważniejszych ośrodków kościelnych województwa mazowieckiego należały: Pułtusk (z kościołem kolegiackim), Warka, Góra Kalwaria, Przasnysz oraz wysunięta najdalej na północny wschód Łomża.

Mimo formalnego zakazu osiedlania się na Mazowszu ludności żydowskiej obowiązującego do 1768 r., na terenie województwa mazowieckiego funkcjonowały zorganizowane gminy żydowskie (kahały i przykahałki). Sposób ujęcia poszczególnych ośrodków żydowskich w spisie pogłównego z 1765 r. daje okazję, podobnie jak w przypadku województwa rawskiego i Podlasia, do rozważań terminologicznych. Występują tu bezpośrednie wzmianki o kahałach („Kachał Kałuszyński", „Kachał Makowski"), jednak większość ośrodków została określona jako „Parafia alias przykahałek" i przyporządkowana do kahałów: tykocińskiego (Wizna, Grajewo, Szczuczyn, Jedwabne, Stawiski, Zambrów, Jabłoń[372], Rutki,

[369] Krótkie omówienie organizacji diecezji płockiej znajduje się w części poświęconej województwu płockiemu, natomiast diecezji poznańskiej – przy województwie poznańskim.

[370] Dunin-Wąsowicz, *Podziały administracyjne*, s. 52.

[371] Tamże, s. 56.

[372] Identyfikacja tej miejscowości budzi wątpliwości. W źródle pojawia się „miasto Jabłonka z wsiami" należące do kahału ciechanowskiego (*Liczba głów*, s. 404), które można utożsamiać z wsią Jabłonka Kościelna w dek. Brańsk, leżącą w województwie podlaskim, gdyż wizytacja z 1750 r. informuje o synagodze w tej wsi, ADS. D134, k. 63. „Parafia czyli przykachałek Jabłonski do tegoż [kahału tykocińskiego] należący". Może chodzić także o wieś Jabłoń (Nagórki-Jabłoń) k. Zambrowa.

Zawady, Śniadowo, Lipno[373]), makowskiego (Rożan) oraz węgrowskiego (Czyżewo, Zaręby, Stoczek, Ostrów Mazowiecka, Wąsewo, Wólka Brzezińska). Niezależnie od tego wymienione są 3 „Miasta z parafiami" (Wyszogród, Ciechanów oraz Nasielsk) oraz „Goworowo, wieś kościelna w ziemi Łomżenskiey w teyże parafii [Wólka Brzezińska] do kachału Tykocinskiego należąca". W przypadku ziemi warszawskiej zostało użyte określenie „W tey ziemi"[374].

Interesująca jest konfrontacja informacji ze spisu pogłównego z innymi źródłami oraz literaturą dotyczącą rozwoju osadnictwa żydowskiego w województwie mazowieckim. Dla wymienionych 3 miast z parafiami wizytacje diecezji płockiej przynoszą informację o istniejących w nich synagogach, więc można bez wątpienia zakwalifikować je jako kahały – w wizytacji parafii w Nasielsku jest wprost mowa kahale nasielskim[375]. Nieco bardziej złożony jest problem „przykahałków z parafiami". Wykaz synagog z 1742 r. pomija większość z nich, jednak wymienia np. synagogę w Stawiskach[376]. Z kolei w pracy M. Verbina na temat drewnianych synagog w Polsce można odnaleźć informację o bożnicy w Śniadowie wybudowanej w 1768 r.[377] Wizytacja z 1781 r. informuje natomiast o „domu modlitwy czyli zbożnicy" za miasteczkiem Rożan. Żydzi z tej miejscowości mieli należeć do synagogi w miasteczku Krasnosielc[378]. W Wólce Brzezińskiej żydzi mieli „swoją szkołę w domu prywatnym, do której z inszych wsiów w święta swoje i inne czasy zgromadzać się zwykli"[379]. Wszystkie te przykłady pokazują, że umieszczenie miejscowości jako „parafii czyli przykahałku" w spisie pogłównego z 1765 r. wynikało z faktu, że istniało w niej miejsce modlitewne. Mogła to być jednak zarówno odrębna budowla o charakterze synagogi czy bożnicy, jak i wyznaczona izba w domu prywatnym. Określenie, czy dany przykahałek oznaczał publiczne czy prywatne miejsce zgromadzeń, jest skomplikowane i wymaga źródeł uzupełniających. Jak trudno jednoznacznie rozstrzygnąć te kwestie, pokazuje przypadek Stoczka Łukowskiego. Spis pogłównego kwalifikuje go jako „parafię czyli przykahałek" uznający zwierzchność kahału węgrowskiego, zaś w wizytacji z 1778 r. widnieje

---

[373] „Parafia Lipnicka czyli przykahałek do tegoż [kahału tykocińskiego] należący" (*Liczba głów*, s. 405). W ziemi łomżyńskiej nie ma parafii łacińskiej ani żadnej większej miejscowości o podobnej nazwie. Można ją utożsamiać z wsiami Lipno k. Zambrowa lub Lipniaki k. Wąsosza.

[374] *Liczba głów*, s. 405-406.

[375] O synagodze w Wyszogrodzie informuje wykaz synagog diecezji płockiej z 1742 r., ADS. D156, k. 332. Nowy, murowany budynek został wzniesiony niedaleko kościoła parafialnego w 1766 r., *Materiały do dziejów ziemi płockiej*, cz. 2, s. 201. Zob. P. Fijałkowski, *Kultura i sztuka religijna Żydów na Mazowszu w XVI-XVIII wieku*, „Kwartalnik Historii Żydów", 2007, nr 2, s. 156; D. Dawidowicz, *Synagogues in Poland and their Destruction*, Jerusalem 1960 (dostęp: D. Dawidowicz, *The Vishogrod Synagogue*, http://www.jewishgen.org/yizkor/Wyszogrod/wyse003.html#Page9, 2.11.2005). – Gmina żydowska w Ciechanowie funkcjonowała w XVIII w., M. Fuchs, *Overall History Of The Jews Of Ciechanow*, w: *Memorial Book for the Community of Ciechanow*, ed. A.W. Yassini, Tel Aviv 1962 (dostęp: http://www.jewishgen.org/yizkor/Ciechanow/Ciechanow.html, 28.10.2005). Wzmianka w wizytacji z 1775 r. potwierdza, że „Synagoga żydowska w tym mieście jest z dawna", *Materiały do dziejów ziemi płockiej*, cz. 4, oprac. M.M. Grzybowski, Płock 1985, s. 15, zob. też: Fijałkowski, *Kultura i sztuka religijna Żydów na Mazowszu*, s. 149. – Drewniana synagoga w Nasielsku została wybudowana w końcu XVII w., Verbin, *Wooden synagogues*, s. 7; Fijałkowski, *Kultura i sztuka religijna Żydów na Mazowszu*, s. 150. To o niej prawdopodobnie wspomina wykaz z 1742 r., ADS. D156, k. 332. M. Verbin uważa, że upadła ona w 1880 r. Z wizytacji parafii Nasielsk z 1775 r. wynika jednak, że musiała być to bożnica wzniesiona w 1765 r. („Żydzi kahała nosilskiego mają swoją szkołę czyli bożnicę publiczną w miasteczku Nosilsku, roku 1765-go wystawioną za konsensem JWImć ks. Hieronima Antoniego na Szeptycach Szeptyckiego, biskupa płockiego, za poważną instancją JWImć Ludwiki Weslowej starościny golubskiej, z wiadomością i zezwoleniem Imć ks. Nikodema Milewskiego"), *Materiały do dziejów ziemi płockiej*, cz. 4, s. 221.

[376] ADS. D156, k. 332. Kahał w Stawiskach został ujęty także na mapie gmin żydowskich w pracy *Acta Congressus Generalis*.

[377] Verbin, *Wooden synagogues*, s. 6.

[378] *Materiały do dziejów ziemi płockiej*, cz. 6, oprac. M.M. Grzybowski, Płock 1991, s. 64-65; zob. też: EJCP, t. 4, s. 427-429; A. Buchner, *Rozhan: An Historical Sketch* (dostęp: http://www.jewishgen.org, 8.01.2010).

[379] *Materiały do dziejów ziemi płockiej*, cz. 6, s. 136.

informacja, że tamtejsi żydzi nie mieli ani synagogi, ani cmentarza[380]. Podobnie skomplikowany jest przypadek Wólki Brzezińskiej leżącej na terenie łacińskiej parafii Goworowo. Zgodnie ze spisem pogłównego z 1765 r. znajdował się tam przykahałek należący do kahału tykocińskiego. Do tego przykahałku, czyli parafii żydowskiej, należała wieś Goworowo[381]. W wykazie gmin z 1767 r. jest z kolei informacja o „Parafii –- Goworowskiey"[382]. Wizytacja kościoła parafialnego w Goworowie z 1781 r. stwierdza jednoznacznie: „Oratoriów czyli kaplic także w tej parafii żadnych nie masz. Żydzi tylko niedaleko w Wólce Brzezińskiej mają swoją szkołę w domu prywatnym, do której z inszych wsiów w święta swoje i inne czasy zgromadzać się zwykli"[383].

Warto w tym miejscu zaznaczyć, że wizytacje diecezji płockiej z ostatniej ćwierci XVIII w. oraz inne źródła informują o świątyniach czy też żydowskich miejscach modlitwy w miejscowościach niewyszczególnionych w spisie pogłównego. Bożnice znajdowały się w Skaryszewie oraz pod wsią Duczymin[384], zaś w miejscowościach Chorzele, Dzierzgowo, Krzynowłoga, Nowe Miasto, Pniewnik i Stanisławów modlitwy odbywały się w karczmach lub u arendarza[385]. Maria i Kazimierz Piechotkowe podają także, że w 1770 r. została wzniesiona bożnica w Jedwabnem[386]. W Popowie Kościelnym żydzi wybudowali sobie „dom in forma mieszkalny i w nim swojego szkolnego osadzili, w którym też i nabożeństwo swoje odprawują"[387]. Podobna sytuacja była w Seroczynie, gdzie żydzi odprawiali swoje obrzędy w osobnym domu[388]. Nie wiadomo, kiedy dokładnie powstała gmina żydowska w Ostrowi Mazowieckiej, jednak sposób zapisu miejscowości w spisie pogłównego z 1765 r. wskazuje, że nie było tutaj w tym okresie samodzielnego kahału. Także w tradycji żydów radziłowskich funkcjonowało przekonanie, że drewniana synagoga, która przetrwała do Holocaustu, została tam wybudowana już w XVII w.[389]

Po przeprowadzeniu krytycznej analizy informacji zawartych w spisie pogłównego z 1765 r. oraz uzupełnieniu podstawy źródłowej o wizytacje diecezji płockiej można stwierdzić, że w województwie mazowieckim przed I rozbiorem funkcjonowało 20 synagog głównych (kahalnych) oraz 9 bożnic i publicznych domów modlitwy. Większość z nich zlokalizowana była we wschodniej części województwa. Widać zresztą wyraźne związki żydów mazowieckich z Podlasiem. Wskazuje na to przynależność kahalna wielu skupisk żydowskich do Tykocina (ziemia wiska i łomżyńska) oraz Węgrowa (ziemia nurska i liwska). Z mapy gmin żydowskich załączonej do pracy I. Halperina wynika przynależność kahałów w Wyszogrodzie, Nasielsku, Ciechanowie i Makowie do ziemstwa wielkopolskiego. Północno-wschodnia część województwa mazowieckiego, m.in. ujęty na mapie kahał w Stawiskach oraz błędnie przypisany do województwa mazowieckiego kahał w Ciechanowcu, należała do okręgu tykocińskiego. Położona na południe od Bugu część województwa, m.in. kahał

[380] ADS. D137, k. 175.
[381] *Liczba głów*, s. 406.
[382] *Acta Congressus Generalis*, s. LXXXI.
[383] *Materiały do dziejów ziemi płockiej*, cz. 6, s. 136.
[384] *Materiały do dziejów ziemi płockiej*, cz. 7, s. 29; *Materiały do dziejów ziemi płockiej*, cz. 8, s. 85.
[385] Chorzele („Żydzi swoje nabożeństwo odprawują w austerii, na które się liczno schodzą z innych wiosek, jednakże nie można twierdzić, żeby synagogę założyli"), Dzierzgowo („Nie mają Żydzi żadnej umyślnie wystawionej bóżnicy, ale w jednym browarku schodzą się"), Krzynowłoga („Żydzi w samek Krzynowłodze mają domostwo w słupy ad instar browaru, w którym swoje żydowskie odprawują nabożeństwo"), Nowe Miasto („Wszyscy ci żydzi schodzą się do Nowego Miasta w sabat na prywatne nabożeństwo do arendarza propinacji starościńskiej"), Pniewnik („Żydzi tylko miewają swoje nabożeństwo w browarze"), Stanisławów („Nabożeństwo swoje partykularne czasami zgromadziwszy się w arendzie stanisławowskiej odprawują"), *Materiały do dziejów ziemi płockiej*, cz. 7, s. 23, 38, 87; *Materiały do dziejów ziemi płockiej*, cz. 4, s. 226; *Materiały do dziejów ziemi płockiej*, cz. 8, s. 185, 205.
[386] M. Piechotka, *Bramy nieba: bóżnice drewniane na ziemiach dawnej Rzeczypospolitej*, Warszawa 1996, s. 231.
[387] *Materiały do dziejów ziemi płockiej*, cz. 6, s. 213.
[388] ADS. D137, k. 190.
[389] EJCP, t. 4, s. 422-424.

w Kałuszynie, należała do okręgu w Węgrowie. Wątpliwości budzi ukazanie w tym okręgu kahału w Radzyminie[390], gdyż nie ma poświadczeń źródłowych na temat gminy żydowskiej w tym miasteczku. Wizytacja z 1775 r. podaje wyraźnie, że „Żydowskiej też szkoły, jak ją nazywają, nie ma w tym mieście"[391].

Jeżeli chodzi o inne wyznania i religie obecne w ziemi mazowieckiej, to warto zwrócić uwagę na Warszawę, gdzie obok katolików łacińskich istniała wspólnota żydowska, luterańska a także od 1721 r. funkcjonował klasztor bazyliański. Położenie żydów podwarszawskich jurydyk było dość trudne wobec wrogiej postawy magistratu warszawskiego. Do 1772 r. nie powiodły się próby powołania kahału ani budowy synagogi. Organem przedstawicielskim żydów warszawskich był powstały w 1759 r. urząd syndyka[392]. Ewangelicy warszawscy przez cały okres nowożytny podlegali parafii ewangelickiej w podlaskim Węgrowie. Dopiero w 1767 r. poseł duński wybudował dom modlitwy. W latach 1778-1781 wybudowano odrębny zbór, zaś w 1785 r. warszawscy ewangelicy erygowali własną parafię, uniezależniając się od Węgrowa. W podobnym okresie wznieśli swoją świątynię w Warszawie bazylianie sprowadzeni tutaj w 1721 r. Budowa klasztoru miała miejsce jednak dopiero pół wieku później, zaś poświęcenie cerkwi pw. Zaśnięcia NMP odbyło się w 1784 r.[393]

W sumie na terenie województwa mazowieckiego znajdowało się 430 obiektów sakralnych chrześcijańskich oraz religii mojżeszowej. Przewaga Kościoła łacińskiego, jeżeli chodzi o liczbę świątyń, była tutaj niemal identyczna jak w dwóch pozostałych województwach zaliczanych do Mazowsza (92,8%). Zagęszczenie obiektów sakralnych było słabsze w porównaniu z województwami rawskim i płockim. Na jeden kościół łaciński przypadało bowiem 57,5 km^2 (na jedną parafię 83,8 km^2, na jedną świątynię filialną 183,7 km^2). Nie tłumaczy tej różnicy sytuacja osadnicza, gdyż liczba miejscowości w przeliczeniu na 100 km^2 była w końcu XVI w. wyższa niż w województwie rawskim[394]. Przyczyn należy szukać raczej w sytuacji ekonomicznej szlachty zachodniego i wschodniego Mazowsza. Na ten dychotomiczny podział Mazowsza na bogatszy zachód (gospodarstwa plebańskie wielkości 3-4 włók) oraz biedniejszy wschód (1-2 włók) zwrócił uwagę D. Główka[395]. Jeżeli chodzi o rozmieszczenie gmin żydowskich, to widać tu wyraźną zbieżność z mapą dróg oraz węzłów komunikacyjnych województwa mazowieckiego. Przez Mazowsze przechodziły dwa najważniejsze handlowe szlaki lądowe: południe-północ (z Mołdawii i ziem ruskich Korony, przez Lublin do Gdańska) oraz zachód-wschód (z Wielkopolski w kierunku Litwy i Rosji).

P o d s u m o w a n i e. Analiza 3 województw: rawskiego, płockiego oraz mazowieckiego, ukazuje Mazowsze w II połowie XVIII w. jako region historyczny o niemal homogenicznej strukturze wyznaniowej i etnicznej. Udział procentowy świątyń rzymskokatolickich kształtował się tutaj na poziomie od 92% w województwie rawskim do 93,2% w województwie płockim. Obecność innych wyznań koncentrowała się głównie w miastach (osadnictwo żydowskie) lub na północnych obrzeżach Mazowsza, przy granicy z Prusami Książęcymi (luteranie). O ile jednak osadnictwo innowiercze przekładało się na liczbę świątyń (synagog), o tyle o liczbie luteran zaświadczają głównie źródła demograficzne. Ich liczba była niższa niż katolików czy żydów, zaś skupiska stosunkowo niewielkie. To sprawiło, że nie zdołali oni wyjść ze swoimi praktykami poza prywatne domy modlitwy.

---

[390] *Acta Congressus Generalis*, mapa.

[391] *Materiały do dziejów ziemi płockiej*, cz. 8, s. 72.

[392] M.M. Drozdowski, *Żydzi Warszawy stanisławowskiej*, w: *Żydzi w dawnej Rzeczypospolitej. Materiały z konferencji „Autonomia Żydów w Rzeczypospolitej szlacheckiej". Międzywydziałowy Zakład Historii i Kultury Żydów w Polsce, Uniwersytet Jagielloński, 22-26 IX 1986*, red. A. Link-Lenczowski, T. Polański, Wrocław-Warszawa-Kraków 1991, s. 196.

[393] J. Bartoszewicz, *Kościoły Warszawskie rzymsko-katolickie opisane również względem historycznym*, Warszawa 1855, s. 296-300.

[394] Rutkowski, *Osadnictwo. Lokalizacja miejscowości*, s. 75-76.

[395] Główka, *Gospodarka w dobrach plebańskich*, s. 27.

Tabela 41: Liczba i udział procentowy świątyń poszczególnych wyznań i religii na Mazowszu ok. 1772 r.

Województwo	Liczba i udział procentowy świątyń:				
	rzymsko-katolickich	grecko-katolickich	luterańskich	mennonickich	żydowskich
rawskie 6 214 km²	92,0% 138	–	–	0,7% 1	7,3% 11
płockie 4 503 km²	93,2% 123	–	–	–	6,8% 9
mazowieckie 22 957 km²	92,8% 399	0,2% 1	0,2% 1	–	6,7% 29
RAZEM 33 674 km²	92,70% 660	0,14% 1	0,14% 1	0,14% 1	6,88% 49

Dzięki zachowanym spisom ludności diecezji płockiej można dokonać częściowej krytyki ustaleń dotyczących sytuacji wyznaniowej w województwach Mazowsza przedstawionych w tym rozdziale. Spis ludności diecezji płockiej z 1776 r. dzielił ludność na katolicką, dysydencką (protestancką) oraz żydowską. Z podziału tego zostały wyłączone dzieci do 7. roku życia. Porównanie informacji o liczbie ludności i liczbie obiektów sakralnych ułatwia okoliczność, że spis został sporządzony wg

Tabela 42: Liczba ludności w województwach płockim i mazowieckim w części należącej do diecezji płockiej w 1776 r.

	Liczba oraz procent ludności			Razem
	katolickiej	protestanckiej	żydowskiej	
Ziemia płocka	32 035 91%	194 0,6%	2 960 8,4%	35 189 100%
Ziemia zawkrzeńska	20 162 93,7%	392 1,8%	962 4,5%	21 516 100%
Województwo płockie (razem)	52 197 92,1% (*93,2%*)	586 1% (*0,0%*)	3922 6,9% (*6,8%*)	52 197 100%
Ziemia ciechanowska	32 872 95,2%	367 1,1%	1273 3,7%	34 512 100%
Ziemia czerska	266 91,1%	–	26 8,9%	292 100%
Ziemia łomżyńska	39 389 89,2%	230 0,5%	4535 10,3%	44 154 100%
Ziemia liwska	2 921 91,2%	39 1,2%	244 7,6%	3 204 100%
Ziemia nurska	3 287 94,37%	6 0,02%	1 955 5,61%	34 838 100%
Ziemia różańska	11 904 87,4%	22 0,2%	1 688 12,4%	13 614 100%
Ziemia warszawska	8 504 95,6%	110 1,2%	280 3,2%	8 894 100%
Ziemia wiska	17 118 90,8%	290 1,5%	1 450 7,7%	18 858 100%
Ziemia wyszogrodzka	9 349 88,1%	63 0,6%	1 203 11,3%	10 615 100%
Ziemia zakroczymska	15 189 94,34	8 0,05	904 5,61	16 101 100%
Województwo mazowieckie (razem)	170 389 92,1% (*92,8%*)	1 135 0,6% (*0,2%*)	13 558 7,3% (*6,7%*)	185 082 100%

Podstawa źródłowa: *Rozporządzenia y pisma pasterskie za rządów [...] Michała Jerzego Poniatowskiego biskupa płockiego etc. etc. do dyecezyi płockiey wydane. Dla wygody teyże dyecezyi zebrane, i do druku podane*, t. 4, Warszawa 1785, s. 413-469.
Udział procentowy obiektów sakralnych poszczególnych wyznań został w tabeli oznaczony kursywą.

jednostek administracji państwowej (województwa, ziemie), zaś w ramach poszczególnych województw wg dekanatów łacińskich.

Powyższa tabela (nr 42) pokazuje wyraźną korelację między liczbą ludności i liczbą obiektów sakralnych poszczególnych wyznań na porównywanym obszarze. Spis ludności biskupa Poniatowskiego potwierdza ponad 90-procentową przewagę ludności rzymskokatolickiej w części diecezji płockiej położonej na terenie województw mazowieckiego i płockiego. Udział procentowy ludności protestanckiej nie przekraczał tutaj 1%. Protestanci nie posiadali na tym terenie żadnych zborów. Największa koncentracja ludności żydowskiej (pow. 10%) jest widoczna w ziemi łomżyńskiej, różańskiej oraz wyszogrodzkiej województwa mazowieckiego. Średni udział procentowy żydów nie przekraczał jednak 7%. Specyfiką Mazowsza było to, że zamieszkiwali oni dość licznie nie tylko miasta, ale również wsie[396].

Mazowsze wyróżnia niemal całkowity brak zgodności granic kościelnych i państwowych[397]. Na obszarze 3 województw mazowieckich zbiegały się granice kilku diecezji łacińskich: poznańskiej, płockiej, gnieźnieńskiej, włocławskiej i krakowskiej. Przecinały się tutaj także granice organizacji kahalnej: ziemstwa wielkopolskiego, okręgu tykocińskiego oraz okręgu węgrowskiego.

Województwa rawskie, mazowieckie i płockie cechuje brak świątyń protestanckich. Postawiony przez W. Müllera postulat wyjaśnienia przyczyn braku reformacji w diecezji płockiej i na Mazowszu wciąż czeka na poważne studium historyczne[398]. Nie potwierdzają się tezy o całkowitym zapóźnieniu i ciemnocie szlachty tej prowincji. S. Litak jest skłonny upatrywać przyczyn w odmiennych losach politycznych (późniejsza integracja z Koroną) i społeczno-gospodarczych (drobna własność i brak znaczących rodzin magnackich), które ukształtowały specyficzną mentalność, wykazującą większy respekt wobec władzy świeckiej i kościelnej[399]. Należy uświadomić sobie, że brak magnaterii oraz stosunkowo nowa i niezakorzeniona jeszcze dobrze władza królewska sprawiały, że to właśnie Kościół katolicki, obecny na Mazowszu od kilkuset lat, posiadający trwałą i niezmienną strukturę, był dla drobnego szlachcica najważniejszym punktem odniesienia. Za rozdrobnieniem własnościowym szło bardzo często także rozdrobnienie patronatu. Utrudniało to przekształcenie kościoła w zbór, gdyż wymagało zgody wielu osób na powołanie ministra i zerwanie związków z biskupem katolickim. Słaba pozycja materialna, a co za tym idzie także społeczna, drobnej szlachty stawiała ją w trudnej sytuacji w przypadku konfliktów i spraw sądowych o majątek kościelny z biskupem płockim. Analiza akt sądowych pokazuje znaczną sprawność aparatu kościelnego w procesie odzyskiwania dóbr i majątków kościelnych w XVII w. Warto przypomnieć, że przejście na protestantyzm skutkowało ipso facto pozbawianiem prawa patronatu w stosunku do beneficjum parafialnego, zaś pleban mógł być powołany wówczas samodzielnie przez biskupa.

Mazowsze na tle innych części prowincji wielkopolskiej wyróżnia się niższym zagęszczeniem obiektów sakralnych. Zarejestrowano tutaj w sumie 712 świątyń, co oznacza, że na jeden obiekt przypadało 47,3 km². Dla porównania można przypomnieć, że w Wielkopolsce traktowanej łącznie z Kujawami i ziemią łęczycko-sieradzką było to 29,2 km², zaś w Prusach Królewskich – 33,6 km². Analiza poszczególnych województw Mazowsza pokazała dysproporcje między nimi w tym zakresie, uwarunkowane przede wszystkim sytuacją osadniczo-własnościową w tym regionie. W województwie rawskim na jeden obiekt sakralny przypadało 41,4 km², w województwie płockim – 34,1 km², zaś w mazowieckim – 53,4 km². Zagęszczenie świątyń malało w kierunku wschodnim, w miarę zbliżania się do Podlasia, gdzie na jedną świątynię przypadało 47,5 km².

[396] Litak, *Parafie i ludność*, s. 236.
[397] Dunin-Wąsowicz, *Podziały administracyjne*, s. 52.
[398] Müller, *Diecezja płocka*, s. 156.
[399] Litak, *Od reformacji do oświecenia*, s. 49.

ROZDZIAŁ III

REGIONALIZACJA RELIGIJNA I WYZNANIOWA KORONY

1. Zasięg geograficzny religii i wyznań

Analiza statystyczna oraz geograficzna przeprowadzona w dwóch pierwszych rozdziałach pracy prezentowała liczbę oraz rozmieszczenie obiektów sakralnych w poszczególnych województwach prowincji małopolskiej oraz wielkopolskiej. Określenie zasięgu występowania poszczególnych religii czy wyznań jedynie poprzez obecność wyodrębnionych miejsc kultu może budzić pewne wątpliwości. Podobne zastrzeżenia wywołuje precyzja statystyk odnośnie do liczebności grup wyznaniowych i etnicznych prowadzona wyłącznie w oparciu o liczbę świątyń. W związku z tym wnioski wypływające z takich zestawień należy traktować dość ostrożnie, pamiętając, że przyjęta metoda badawcza stanowi jedynie substytut niemożliwych do przeprowadzenia w szerszej skali dla epoki przedrozbiorowej badań opartych na źródłach demograficznych i spisowych.

Użyte w tytule podrozdziału sformułowanie „zasięg" dotyczyć będzie przestrzeni geograficznej rozumianej w szerszej skali – powiatu, ziemi, województwa lub całego kraju. Próba ukazania „zasięgu" poszczególnych wyznań i religii w znaczeniu lokalnym, tj. pojedynczych punktów osadniczych – miasteczek i wsi, będzie miała charakter wyłącznie sondażowy. Badania tego typu uwarunkowane są informacjami o topografii poszczególnych miejscowości, a więc można je prowadzić w odniesieniu do ograniczonej ilości jednostek.

Kwestia zasięgu geograficznego poszczególnych religii czy wyznań wiąże się z zagadnieniem granic, ciągłości występowania skupisk wiernych oraz odległości między tymi skupiskami. Czynniki te wpływały bezpośrednio na obraz życia religijnego, warunkowały kontakty z innymi grupami współwyznawców oraz ośrodkami administracji kościelnej. Sądy kościelne odgrywały ważną rolę w życiu społecznym, gdyż obok spraw religijnych obejmowały jurysdykcją także szereg kwestii cywilnych (sprawy małżeńskie, testamenty etc.). Odległość od świątyni określała jednocześnie dystans do szkoły czy najbliższego przytułku.

Określenie zewnętrznych granic występowania poszczególnych religii i wyznań w Koronie nastręcza dość poważnych trudności. Prowadzenie linii zasięgu terytorialnego danego wyznania według najdalej wysuniętych obiektów sakralnych może rodzić pewne przekłamania. Najlepiej widać to na przykładzie Kościoła greckokatolickiego, którego najdalej wysuniętą w XVIII w. na zachód placówką był klasztor bazylianów w Warszawie, dokąd przybyli oni z monasteru w Supraślu w połowie XVIII w. Sztuczne obejmowanie granicami administracji greckokatolickiej cerkwi w Warszawie

znacznie poszerzałoby zasięg tego wyznania w kierunku zachodnim. Na mapie unickiej diecezji chełmskiej w 1772 r. nawet Lublin nie został objęty jej granicami, zaś przynależność cerkwi Przemienienia Pańskiego do diecezji chełmskiej została zaznaczona strzałką[1].

Kartograficzne próby prezentacji tego problemu miały dotychczas dość ogólny charakter, wynikający z zastosowania map małoskalowych. W historiografii i kartografii powszechnej najciekawsze ujęcie prezentuje „Atlas zur Kirchengeschichte", a zwłaszcza mapa: „Die konfessionelle Gliederung Europas um 1680"[2], przygotowana we współpracy z E.W. Zeedenem. Do najważniejszych w polskiej historiografii należą mapy stosunków wyznaniowych w XVIII w. J. Kłoczowskiego[3] (skala 1:7 000 000) oraz S. Litaka (skala 1:7 000 000)[4]. Polskie prace ilustrują wyraźny postęp w badaniach nad problematyką geografii wyznań i religii, gdyż mapa J. Kłoczowskiego nie wyodrębniała obrządków greckokatolickiego oraz ormiańskiego i prezentowała wszystkich katolików w jednym, białym kolorze, podczas gdy prace S. Litaka uwzględniały już wszystkie 3 obrządki obecne na terenie Rzeczypospolitej.

Nowoczesna analiza geoprzestrzenna oferuje kilka metod badań oraz prezentacji zasięgu zjawisk nieciągłych, jakimi – w naszym przypadku – są świątynie różnych religii i wyznań. Najprostszą i najczęściej oferowaną przez oprogramowanie geoinformacyjne metodą jest tworzenie otoczki wypukłej (convex hull) dla punktów na mapie. Ze względu na dość nieregularne rozmieszczenie świątyń zastosowanie tej funkcji wiąże się z bardzo dużym stopniem generalizacji i nie daje zadowalających rezultatów. Bardziej precyzyjny obrys punktów (obiektów sakralnych) daje zastosowanie otoczki wklęsłej (concave hull, non-convex hull, alpha shape). Trzeba jednak zaznaczyć, że nie wszystkie aplikacje oraz bazy danych posiadają wbudowane funkcje pozwalające na zastosowanie tych dwóch metod (z wyjątkiem Oracle Spatial)[5]. Jednym z możliwych rozwiązań problemu było posłużenie się analizą gęstościową (kernel density estimation), która umożliwia, poprzez reklasyfikację obrazów rastrowych, wykreślenie zasięgu obiektów sakralnych poszczególnych wyznań i religii (density contouring)[6]. W statystyce oraz analizie zasięgu i zagęszczenia zostanie pominiętych 61 obiektów sakralnych znajdujących się w miejscowościach, których nie udało się zlokalizować lub zidentyfikować.

---

[1] Gil, *Chełmska diecezja unicka*, mapa: *Chełmska diecezja unicka w 1772 r.*

[2] H. Jedin, K.S. Latourette, J. Martin, *Atlas zur Kirchengeschichte: die christlichen Kirchen in Geschichte und Gegenwart*, Freiburg 1987, s. 93.

[3] J. Kłoczowski, *Stosunki wyznaniowe w Polsce około 1580 r. i w XVIII w.*, w: *Kościół w Polsce*, red. J. Kłoczowski, t. 2 (mapy 1 i 2), Kraków 1968.

[4] S. Litak, *Religie, wyznania i obrządki w XVIII w.*, w: tenże, *Atlas Kościoła katolickiego*, s. 168. Mapa ta została po raz pierwszy opublikowana w skali ok. 1: 11 500 000 w pracy: J. Kłoczowski, *Dzieje chrześcijaństwa polskiego*, Paris 1991, t. 2, mapa 133.

[5] Ze względu na cenę oprogramowania oraz brak dostępu do bazy Oracle Spatial (ver. 11g release 2) zastosowanie jej przy generowaniu otoczki wklęsłej było niemożliwe.

[6] Zastosowanie wyników analizy gęstościowej do generowania zasięgu zjawisk zostało przyjęte jako właściwe rozwiązanie m.in. w podręczniku do analizy geoprzestrzennej M.J. de Smitha, M.F. Goodchilda i P.A. Longleya. Autorzy proponują 3 metody wyznaczania otoczek wklęsłych: przez rozbudowę obszaru wokół punktów aż do osiągnięcia zewnętrznego obrysu (expansion), przez ograniczanie lub redukcję otoczki wypukłej zgodnie z określonymi zasadami (contraction, alpha hulls lub alpha shapes), przy wykorzystaniu analizy gęstościowej (density contouring), M.J. de Smith, M.F. Goodchild, P.A. Longley, *Geospatial Analysis: A Comprehensive Guide to Principles, Techniques and Software Tools*, Leicester 2009, s. 150-152 (dostęp także: http://www.spatialanalysisonline.com/output/, 8.02.2010). Zob. też: A. de Klerk, *A case study of GIS analysis for the determination of service delivery* (FOSS4G 2008, dostęp: http://www.osgeo.org/ocs/index.php/foss4g/2008/paper/view/226, 8.02.2010). Praktyczne propozycje rozwiązania kwestii budowy poligonów wklęsłych w oparciu o sieć punktów są domeną nauk ścisłych (biologia, chemia i matematyka). Algorytmy umożliwiające tworzenie otoczek wklęsłych udostępniane są m.in. w ramach projektów concavehull (http://www.concavehull.com), pgrouting (http://pgrouting.postlbs.org/) oraz cgal (http://www.cgal.org/).

Analiza rozmieszczenia cerkwi greckokatolickich na obszarze Korony nakazuje postawić kwestię zasięgu nie tylko w wymiarze administracyjnym, który wyznaczały granice diecezji, ale także wyznaniowo-etnicznym, określanym lepiej przez lokalizację obiektów sakralnych. Głównym elementem decydującym o zasięgu Cerkwi unickiej w Rzeczypospolitej w kierunku wschodnim były dzieje polityczne oraz stosunki międzynarodowe. Granice administracyjne państwa określały w tym przypadku zasięg administracji Cerkwi unickiej. O ile jednak granice polityczne można uznać za dość precyzyjnie określone i stabilne, o tyle granice wyznaniowe na skutek rosnącego napięcia między prawosławiem a katolicyzmem (greckim i łacińskim) stają się w II połowie XVIII w. rozmyte i płynne. Widocznym tego wyrazem jest przechodzenie z rąk do rąk wielu cerkwi województwa bracławskiego i kijowskiego w czasie koliwszczyzny (1768), która miała głównie wymiar wyznaniowy[7]. Zmienna przynależność administracyjna wielu cerkwi uniemożliwia dokładną analizę geograficzno-historyczną. Stąd statystyka przedstawiona wyżej (rozdział II.1), oddaje zasięg struktur prawosławnych i unickich sprzed tego konfliktu.

Rozwój organizacyjny Kościoła greckokatolickiego w XVII i I połowie XVIII w. zbiegł się z utratą znacznych obszarów, na których swoje struktury posiadał wcześniej Kościół prawosławny. Chodzi tutaj głównie o zadnieprzańską część diecezji metropolitalnej kijowsko-wileńskiej, która w połowie XVII w. przeszła pod władzę Moskwy. Przychylność wobec prawosławia szlachty województw wołyńskiego, kijowskiego oraz bracławskiego w pierwszych dziesięcioleciach po zawarciu unii brzeskiej[8] nakazuje poddać w wątpliwość tezę, że Kościół katolicki obrządku greckiego odegrał kiedykolwiek większą rolę na tych najdalej wysuniętych na wschód obszarach Korony. Pod koniec XVIII w. Cerkiew unicka traci w tym rejonie swoje wpływy na rzecz prawosławnej metropolii kijowskiej i biskupa perejasławskiego usiłujących rozszerzyć swoją jurysdykcję na prawym brzegu Dniepru. Warto przypomnieć, że w spisie cerkwi greckokatolickich województw bracławskiego i kijowskiego z 1782 r. zabrakło kilkudziesięciu świątyń najdalej wysuniętych na wschód, administrowanych w tym okresie już przez duchowieństwo prawosławne[9].

Granica zasięgu Cerkwi unickiej na południowym wschodzie, między Dniestrem i Dnieprem, z tzw. Jedysanem, była najbardziej niestabilna i płynna. Warunkowała to rywalizacja moskiewsko-turecka o wpływy na tych ziemiach, która oznaczała niekończące się pasmo wojen i konfliktów w XVIII w. Obszar ten, potocznie nazywany „dzikimi polami", literatura przedmiotu najczęściej ujmuje nie jako granicę („frontier") lub pogranicze („borderland"), lecz jako bufor terytorialny między wpływami polskimi, moskiewskimi i ottomańskimi[10]. Przejście takie dokonuje się także na płaszczyźnie religijnej i wyznaniowej. Na odcinku tym struktury Kościoła unickiego stykały się z prawosławiem przeważającym na Zaporożu (między Bohem i Dnieprem) oraz islamem dominującym na obszarze Chanatu Krymskiego (w pasie między Dniestrem i Bohem)[11].

Inaczej sytuacja kształtowała się na zachód od Jahorłyka. Na terenie Mołdawii i Wołoszczyzny, które politycznie podlegały zwierzchności imperium ottomańskiego, krzyżowały się wpływy Kościoła katolickiego oraz Cerkwi prawosławnej. Demograficznie i organizacyjnie dominowały tutaj

---

[7] B. Skinner, *Borderlands of Faith: Reconsidering the Origins of a Ukrainian Tragedy*, „Slavic Review", 64 (2005), nr 1, s. 90.

[8] Bieńkowski, *Organizacja Kościoła wschodniego*, s. 842.

[9] *Socjografia kościoła greckokatolickiego*, s. 130-132.

[10] P.R. Magocsi, *A history of Ukraine*, Toronto 1996, s. 176.

[11] A.W. Fisher, *The Crimean Tatars*, Stanford 1978, s. 30, 79-80; L. Podhorodecki, *Chanat Krymski i jego stosunki z Polską w XV-XVIII w.*, Warszawa 1987, s. 48; І. Скочиляс, *Південна межа Галицької (Львівської) єпархії у XV–XVIII століттях (Історико-географічний аспект)*, „Український археографічний щорічник. Нова серія", 13-14 (2009), s. 321-322.

struktury prawosławne, które rozwinęły się zarówno pod wpływem ośrodków leżących na północ od Karpat (Kijów, Halicz), jak też pod wpływem patriarchatów południowych (Konstantynopol, Ohrid). W II połowie XVIII w. na północy Mołdawii, czyli przy granicy z Koroną, greckokatolicka i łacińska diecezja lwowska graniczyła poprzez rzekę Dniestr z prawosławną diecezją w Radowcach oraz metropolitalną w Suczawie (Jassach), a także z właściwie tytularną diecezją łacińską w Bakowie, która była częścią metropolii lwowskiej[12].

W przypadku rubieży wschodnich oraz południowych aż po Bukowinę granica administracji Kościoła greckokatolickiego była jednocześnie granicą polityczną (Carstwo Rosyjskie, imperium osmańskie) oraz wyznaniową (prawosławie, islam). Inaczej sytuacja wyglądała na pograniczu karpackim, gdzie unici Rzeczypospolitej wchodzili w kontakt z unitami z Siedmiogrodu, Rusi Zakarpackiej i Bukowiny. Symbolem tej ciągłości etniczno-wyznaniowej w Karpatach mogą być górale huculscy, bojkowscy i łemkowscy rozsiedleni w Galicji, Bukowinie i na Rusi Zakarpackiej. W opinii P.R. Magocsiego utworzyli oni w XIX w. odrębny naród, który określa on jako „karpato-ruski"[13]. W serii unii kościelnych XVII i XVIII w., na wzór wyznawców prawosławia w Rzeczypospolitej, także prawosławni mieszkańcy Zakarpacia (unia użhorodzka w 1646 r., mukaczewska w 1664 r. i marmoroska w 1713) oraz Siedmiogrodu (unia w Baia Mare w 1700 r.) uznali zwierzchność Rzymu. Unici z Siedmiogrodu posiadali swoją diecezję w Alba Iulia (z siedzibą od 1721 r. w Făgăraş, od 1737 w Blaj), natomiast z Rusi Zakarpackiej w Mukaczewie. Oczywiście były pewne różnice między cerkwiami unickimi Rzeczypospolitej, Zakarpacia czy Siedmiogrodu, zwłaszcza w sferze obrzędowości (muzyka cerkiewna), jednak geneza i charakter wszystkich unii były do siebie zbliżone[14].

Polityczna granica Korony i wyznaniowa Kościoła unickiego na wschodzie i południu wzmocniona była przeszkodami naturalnymi. Stanowiły ją duże rzeki Dniestr i Dniepr oraz szereg mniejszych rzek w części południowo-wschodniej – między Jahorłykiem (dek. Raszków) i Kryłowem (w 1741 r. dek. Czehryń) – Jahorłyk, Kodyma, Siniucha, Wyś. Granica naturalna, jaką były Karpaty Wschodnie, wyznaczała co prawda granicę polityczną państwa, ale nie stworzyła bariery wyznaniowej.

Inaczej sytuacja wyglądała w przypadku zasięgu Kościoła unickiego na północy i zachodzie. Na północy jego wpływy wyznaczała granica z Wielkim Księstwem Litewskim. Nie była to jednak granica wyznaniowa, gdyż obszary województwa brzeskolitewskiego i mińskiego zamieszkiwała także w większości ludność unicka. Widać pewne korelacje między północną granicą niektórych diecezji unickich (np. chełmskiej, łuckiej) a granicą Korony. Nie jest to sztywna zasada, co widać chociażby w podziale diecezji metropolitalnej kijowsko-wileńskiej między Koronę i Wielkie Księstwo Litewskie. Na zachodzie zasięg Kościoła unickiego wyznaczyły granice diecezji prawosławnych, które dały podstawy organizacyjne Cerkwi greckokatolickiej w Rzeczypospolitej. Zbiegały się one z XIII/XIV-wiecznym zasięgiem Księstwa Halicko-Włodzimierskiego[15]. Chodzi tu konkretnie

---

[12] B. Kumor, *Baków*, w: *Encyklopedia katolicka*, t. 2, red. F. Gryglewicz, R. Łukaszyk, Z. Sułowski, Lublin 1995, kol. 1270-1271; E. Dumea, *Il cattolicesimo in Romania e specialmente nella Moldavia dagli inizi al XVIII secolo* (dostęp: http://reocities.com/Athens/forum/9934/riassunto.html, 28.06.2010); Скочиляс, *Південна межа Галицької (Львівської) єпархії*, s. 306, 312; por. też: E. Dumea, *Il cattolicesimo nella Moldavia-Romania nel XVIIImo secolo*, Roma 1997.

[13] P.R. Magocsi, *The Carpatho-Russyns*, „Carpatho-Russyn American", 18 (1995), nr 2 (dostęp: http://www.carpatho-rusyn.org/cra/, 25.01.2010). Problemowi temu była poświęcona konferencja „Czy istnieje czwarta Ruś? Wokół tożsamości kulturowej w regionie karpackim" zorganizowana przez Południowo-Wschodni Instytut Naukowy w Przemyślu w dniach od 24 do 26 maja 2006 r.

[14] A.B. Pekar, *The History of the Church in Carpathian Rus'*, New York 1992, s. 18-35; P.R. Magocsi, *Adaptacja bez asymialcji: fenomen greckokatolickiej eparchii w Mukaczewie*, w: *Polska – Ukraina. 1000 lat sąsiedztwa*, t. 4, red. S. Stępień, Przemyśl 1998, s. 233-238; zob. też: M. Lacko, *Unio Užhorodiensis Ruthenorum Carpaticorum cum Ecclesia Catholica*, Roma 1965.

[15] P.R. Magocsi, J. Geoffrey, *Ukraine: A Historical Atlas*, Toronto 1985 (mapa 8: *Southern Rus' circa 1250*).

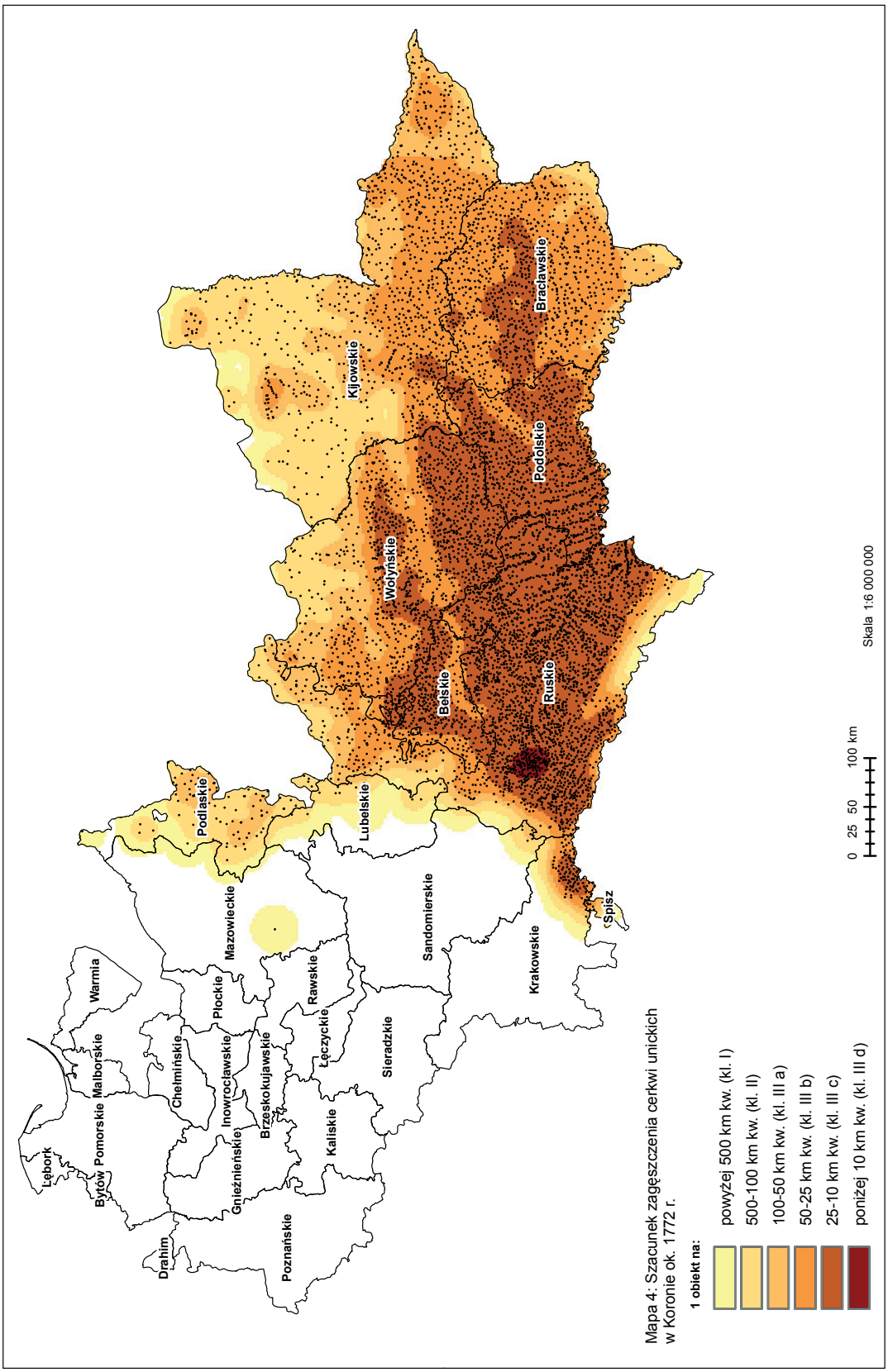
Lębork
Bytów
Pomorskie
Malborskie
Warmia
Drahim
Gnieźnieńskie
Poznańskie
Chełmińskie
Inowrocławskie
Brześkokujawskie
Płockie
Mazowieckie
Kaliskie
Łęczyckie
Rawskie
Sieradzkie
Podlaskie
Lubelskie
Sandomierskie
Krakowskie
Spisz
Wołyńskie
Bełskie
Ruskie
Kijowskie
Podolskie
Bracławskie
0 25 50 100 km
Skala 1:6 000 000
Mapa 4: Szacunek zagęszczenia cerkwi unickich w Koronie ok. 1772 r.
1 obiekt na:
powyżej 500 km kw. (kl. I)
500-100 km kw. (kl. II)
100-50 km kw. (kl. III a)
50-25 km kw. (kl. III b)
25-10 km kw. (kl. III c)
poniżej 10 km kw. (kl. III d)

o diecezję przemyską i chełmsko-bełską, a także zachodnie rubieże diecezji włodzimiersko-brzeskiej oraz metropolitalnej kijowsko-wileńskiej. Ich zasięg w dużym przybliżeniu wyznaczały tutaj województwa: ruskie i podlaskie. Z. Budzyński wskazuje, że pierwotne osadnictwo ruskie sięgało dalej na zachód (dorzecze Wisłoka i Wisłoki)[16]. Granica zasiedlenia ludności unickiej cofnęła się więc ok. 50-100 km na wschód, w kierunku dorzecza Sanu. Na południu, w pasie górskim, wpływy Cerkwi unickiej sięgały zdecydowanie dalej na zachód, wkraczając do województwa krakowskiego i ziemi spiskiej. Najdalej wysuniętą placówką greckokatolicką w tym rejonie była stojąca do dziś cerkiew parafialna pw. Opieki NMP (Pokrowy) we wsi Szlachtowa k. Szczawnicy. Mapa (rozdział I), gdzie jako warstwę podkładową wykorzystano współczesną mapę topograficzną, pokazuje, że cerkwie te zlokalizowane były w zalesionych i trudniej dostępnych partiach Beskidów. Warunki geograficzne mogły wpłynąć na pewną izolację tej grupy etnicznej i, co za tym idzie, na większą trwałość i stabilność powstałej w średniowieczu sytuacji wyznaniowo-etnicznej.

Jak zostało podkreślone wcześniej, zasięg występowania świątyń Kościoła unickiego w Koronie nie zbiegał się ani z granicami diecezji (np. Warszawa, Lublin), ani z granicami administracji państwowej. Wykorzystanie metody geostatystycznej określanej mianem „density contouring"[17] pozwoliło obliczyć w przybliżeniu powierzchnię zajmowaną przez 8311 kościołów unickich, w tym 8166 cerkwi parafialnych (mapa 4). Wyniosła ona 263 545 km² (31,7 km² na jedną świątynię, 32,3 km² na jedną parafię), co stanowiło 62,1% obszaru całej Korony. Przypomnieć należy, że nie udało się ustalić położenia geograficznego 55 cerkwi i nie są one brane pod uwagę w analizie kartograficznej. Maksymalny dystans między dwiema sąsiadującymi parafiami unickimi na terenie Korony wynosił 58,4 km (odległość parafii Augustów od parafii Boguszewo w województwie podlaskim)[18].

Geograficzny zasięg oddziaływania Kościoła rzymskokatolickiego był znacznie szerszy niż Cerkwi unickiej, która nie zdołała wytworzyć w okresie nowożytnym większych skupisk poza obszarem zwartego osadnictwa ruskiego. Kościół łaciński, mimo że tkwiący korzeniami w zachodniej i centralnej części Korony, zdołał rozbudować także, choć w ograniczonym zakresie, struktury na Rusi Koronnej i w Wielkim Księstwie Litewskim. Najwyraźniejszym organizacyjnym wyrazem tej ekspansji terytorialnej było powstanie odrębnej metropolii we Lwowie dla ziem ruskich Korony. Jej rozwój i zasięg geograficzny były uzależnione od zmian politycznych i granicznych na wschodzie. Na terenie Korony znajdowały się najdalej wysunięte na wschód jednostki administracji Kościoła łacińskiego w Europie w II połowie XVIII w. – parafia pw. św. Franciszka Ksawerego w miasteczku Śmiła w dekanacie Chwastów diecezji kijowskiej. Granice Kościoła łacińskiego w Rzeczypospolitej były jednocześnie granicami Kościoła rzymskiego w tej części Europy.

Ten pograniczny charakter diecezji kijowskiej oraz bracławskiej części diecezji łuckiej widać dobrze w relacjach biskupów. Wszystkie sprawozdania z XVIII w. podkreślają opłakany stan łacińskiej diecezji kijowskiej wywołany zniszczeniami wojennymi oraz małą liczbą ludności katolickiej w porównaniu z unitami i żydami. Kościół rzymskokatolicki, podobnie jak unicki, utracił znaczną część terenu podległego swojej administracji kościelnej na skutek wojen z Rosją w połowie XVII w. Granice diecezji łuckiej także były wyznaczane przez zasięg terytorialny Rzeczypospolitej. Jak wynika z mapy

[16] Budzyński, *Ludność pogranicza polsko-ruskiego*, t. 1, s. 317.

[17] Bardziej szczegółowe opisanie sposobu przeprowadzenia analizy gęstościowej (kernel destiny estimation) znajduje się w dalszej części rozdziału poświęconej zagęszczeniu obiektów sakralnych.

[18] Parafia Augustów znajdowała się w bliższej odległości od cerkwi w Lipsku i Kopciówce, te jednak położone były na terenie Wielkiego Księstwa Litewskiego. Większy dystans dzielił także cerkiew zakonną w Warszawie od parafii w Kosowie Ruskim na Podlasiu (85,7 km).

nr 5, wschodnie rubieże obu tych diecezji pozbawione były praktycznie kościołów łacińskich, co dowodzi, że w strefie tej panowało całkowicie wschodnie chrześcijaństwo.

Zależność lenna Mołdawii od Rzeczypospolitej zaowocowała reaktywowaniem na początku XVI w. na jej obszarze łacińskiej diecezji z siedzibą w Bakowie. Nie zmieniło to jednak znacząco sytuacji konfesyjnej na tym terenie, gdzie od czasów średniowiecza dominowało prawosławie. Biskupstwo bakowskie, po uznaniu przez hospodara mołdawskiego zwierzchności Porty, stało się tytularne, zaś liczba katolików na tym obszarze była znikoma. Od 1751 r. biskup bakowski rezydował w Śniatyniu na Pokuciu, który został włączony do tej diecezji w 1768 r. Opisane okoliczności oznaczały, że południowa granica Rzeczypospolitej oraz łacińskich diecezji kamienieckiej, lwowskiej i bakowskiej określała też w przybliżeniu zasięg oddziaływania katolicyzmu w tej części Europy. W Mołdawii duszpasterstwo dla niewielkiej liczby ok. 8 tys. katolików rozproszonych w 13 parafiach prowadzili franciszkanie[19].

Obszar Pogórza Karpackiego pod względem wyznaniowym można podzielić na dwie części. W części wschodniej – w pasie do starostwa spiskiego – mieszkała głównie ludność unicka, która oddzielała katolików obrządku łacińskiego Rzeczypospolitej (diec. przemyska i krakowska) od łacinników Siedmiogrodu i Węgier (biskupstwa Eger i Esztergom). W części zachodniej Karpat, i dalej na północny zachód, Kościół łaciński w Rzeczypospolitej miał za sąsiadów katolików morawskich i śląskich. Ciągłość wyznaniową między Koroną i monarchią habsburską widać najlepiej w trwającej do początku XIX w. formalnej przynależności diecezji wrocławskiej do metropolii gnieźnieńskiej[20].

Granica zachodnia oraz północna Korony określała, podobnie jak na wschodzie, barierę wyznaniową oddziaływania Kościoła łacińskiego. Należące do Królestwa Prus Brandenburgia oraz Pomorze Zachodnie otaczały Koronę od zachodu, zaś tzw. Prusy Książęce – od północy. Sąsiedztwo silnego organizacyjnie i wspieranego przez państwo luteranizmu odczuwalne było przede wszystkim w województwach poznańskim i gnieźnieńskim oraz pomorskim i malborskim. Granica polityczna najwyraźniej zbiegała się z wyznaniową na katolickiej Warmii, zatopionej niejako w otaczających ją luterańskich Prusach.

Granica między Koroną i Wielkim Księstwem Litewskim przecinała w wielu miejscach granice diecezji łacińskich. Widać to m.in. w podziale diecezji łuckiej, której południowa i zachodnia część należała do Korony, zaś centralna i północna do Wielkiego Księstwa Litewskiego. Wynikało to z zawiłych warunków kształtowania się struktur Kościoła łacińskiego na pograniczu polsko-litewskim w XV w.[21] Pośrednio świadczy to także o łączności struktur organizacyjnych Kościoła katolickiego Korony i Litwy. Ma to związek z genezą i przebiegiem chrystianizacji Litwy. Nie można zapominać, że największa diecezja ówczesnej Europy, leżąca w całości w Wielkim Księstwie Litewskim (poza niewielkimi skrawkami należącymi do województwa podlaskiego), należała do metropolii gnieźnieńskiej.

Przy zastosowaniu podobnej metody jak w przypadku Kościoła unickiego została wyznaczona granica zasięgu Kościoła łacińskiego w Koronie, przy czym maksymalny dystans między dwiema sąsiadującymi parafiami łacińskimi wyniósł ok. 70 km (odległość parafii Rzyszczów od parafii Biała Cerkiew w dek. Chwastów diec. kijowskiej). Obszar oddziaływania łacinników wyznaczony przez 5720 świątyń, w tym 3395 kościołów parafialnych, zgodnie z oczekiwaniami objął niemal całą Koronę (mapa 5) – 380 073 km² (tj. 89,6% obszaru Korony). Na jedną świątynię przypadało średnio 66,4 km², zaś na jedną parafię – 111,9 km², a więc niemal trzykrotnie więcej niż w przypadku Cerkwi unickiej. Jeżeli wziąć pod uwagę tylko kościoły parafialne, to ta przewaga ilościowa cerkwi unickich będzie

[19] Kumor, *Baków*, kol. 1271; tenże, *Granice metropolii i diecezji polskich*, s. 334-336; Dumea, *Il cattolicesimo in Romania*.
[20] W. Müller, *Diecezje w okresie potrydenckim*, w: *Kościół w Polsce*, red. J. Kłoczowski, t. 2, Kraków 1969, s. 71-72.
[21] Królik, *Organizacja diecezji łuckiej i brzeskiej*, s. 93.

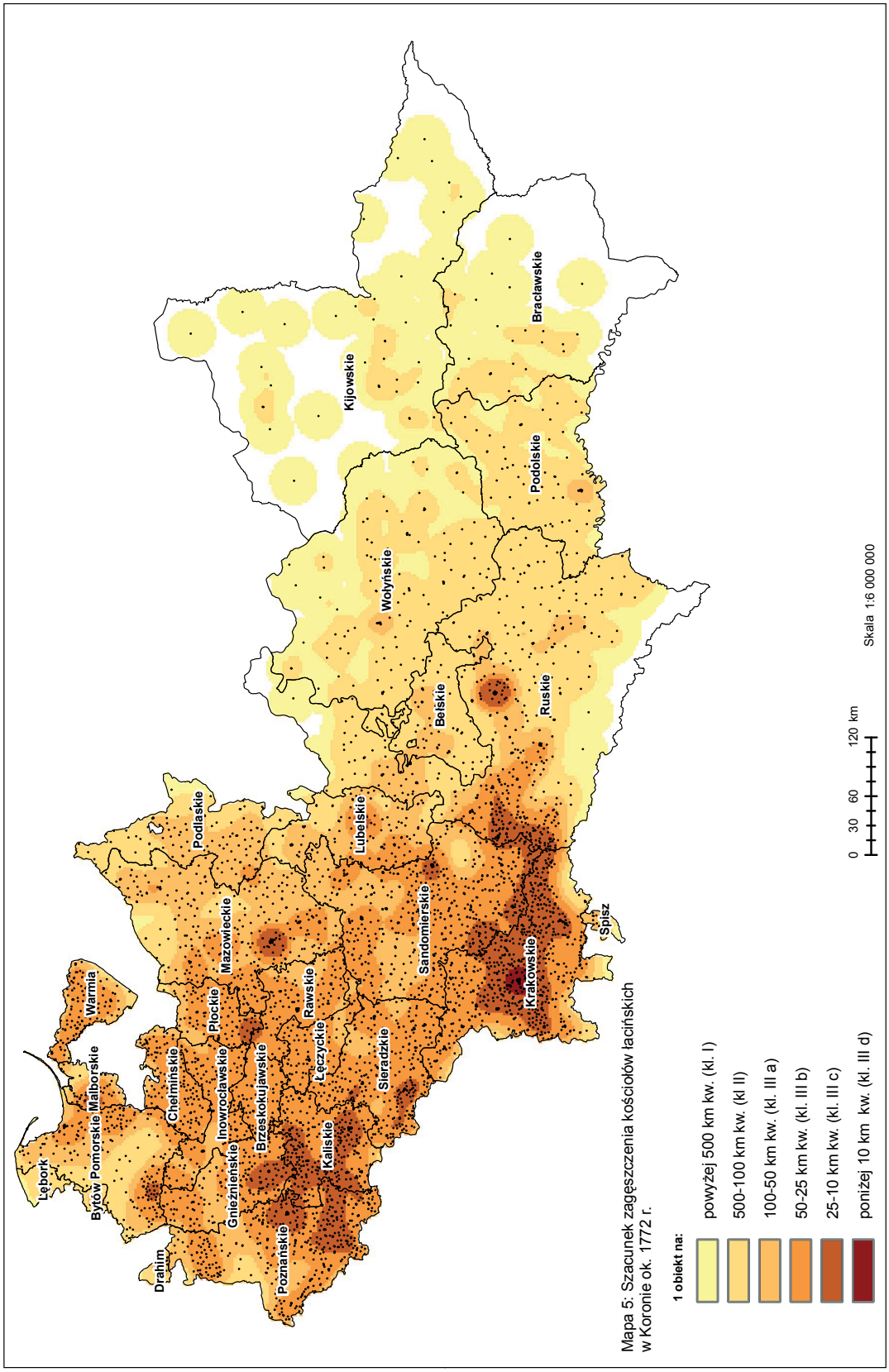

Mapa 5: Szacunek zagęszczenia kościołów łacińskich w Koronie ok. 1772 r.

jeszcze wyraźniejsza. Najbardziej widoczne braki struktur Kościoła łacińskiego występowały w części wschodniej Korony, tj. w województwie bracławskim i kijowskim. Niemal całkowicie dominowało tam już chrześcijaństwo wschodnie. Wyraźniej niż w przypadku Kościoła unickiego zaznaczył się rejon poleskich pustek osadniczych w północnej części województwa kijowskiego i na jego pograniczu z województwem mińskim. Warunki naturalne, tj. wysokie pasma Karpat, wyjaśniają także brak struktur łacińskich na południu województw ruskiego oraz krakowskiego. W części zachodniej Korony zasięg oddziaływania katolików rzymskich przebiegał przez ziemie drahimską, lęborską i bytowską, nad którymi faktyczną władzę sprawował od połowy XVII w. elektor brandenburski.

Niewielka liczba gmin Kościoła katolickiego obrządku ormiańskiego pociągała za sobą także jego ograniczone oddziaływanie terytorialne. Położenie nadgranicze, a konkretnie naddniestrzańskie, większości z 22 parafialnych kościołów ormiańskich nakazuje rozpatrywać geografię ich rozmieszczenia w kontekście mołdawskim i krymskim. Dniestr wyznaczał co prawda granicę państwa w XVIII w., ale stanowił jednocześnie trakt komunikacyjny i handlowy z Rzeczypospolitej w kierunku Morza Czarnego. Istotny udział w tym handlu mieli Ormianie, którzy konkurowali tutaj z ludnością żydowską. Niekiedy – jak w przypadku Kamieńca Podolskiego – tę rywalizację wygrywali.

Archidiecezja lwowska obrządku ormiańskiego rozciągała swoją jurysdykcję także na Mołdawię i Siedmiogród. Tereny te nie miały swojego biskupa od 1715 r., tj. od śmierci Aksentego Werczirskiego, jednak wierni ormiańscy związani z Rzymem znajdowali tu opiekę wikariusza arcybiskupa lwowskiego na Mołdawię i Wołoszczyznę[22]. W II połowie XVIII w. także unici ormiańscy Krymu zostali poddani arcybiskupowi lwowskiemu[23]. Większość Ormian zamieszkujących obszary na południe od Dniestru pozostała jednak monofizytami i podlegała Katolikosowi Wszystkich Ormian w Eczmiadzynie.

Struktury ormiańskiej archidiecezji lwowskiej, do której formalnie należały Korona i Wielkie Księstwo Litewskie, faktycznie obejmowały swoim zasięgiem 4 województwa południowo-wschodniej Rzeczypospolitej: ruskie, podolskie, wołyńskie i bracławskie (mapa 6). Najdalej wysunięta na zachód gmina znajdowała się w Zamościu, zaś na północy granicę wpływów wyznaczała wspólnota w Łucku. Były to jednocześnie najbardziej oddalone od innych kościoły ormiańskie (110-111 km). Obszar wyznaczony przez parafie ormiańskie zajmował 23 319 km² (jeden obiekt na 1060 km²), tj. 5,5% obszaru Korony. Jego kształt, lokalizacja oraz wyraźne zorientowanie z południowego wschodu na północny zachód wskazują na pograniczny i handlowy charakter osadnictwa ormiańskiego. Związki ze współwyznawcami zza Dniestru wydają się być oczywiste.

Rozmieszczenie geograficzne ludności prawosławnej w Rzeczypospolitej ma również głównie pograniczny charakter. Zarówno z formalnoprawnego punktu widzenia, jak też w praktyce życia religijnego oraz społeczno-politycznego jurysdykcję nad prawosławnymi Korony i Wielkiego Księstwa Litewskiego rozciągał Święty Synod w Petersburgu. Zasięg prawosławia na terenie Rzeczypospolitej był wypadkową dwóch czynników: wewnętrznego, czyli wypierania struktur Cerkwi prawosławnej przez unię, jak też zewnętrznego, będącego wynikiem wydarzeń politycznych XVII i XVIII w. w Rusi Koronnej (wojny polsko-rosyjskie, polsko-tureckie). Jedynie w bezpośrednim sąsiedztwie Rosji prawosławni zdołali utrzymać niewielką liczbę świątyń. Większość z nich znajdowała się w Wielkim Księstwie Litewskim (w woj. mścisławskim, połockim i witebskim, częściowo także w mińskim i nowogródzkim)[24].

---

[22] Obertyński, *Kościół ormiański*, s. 478.

[23] Smirnow, *Katedra ormiańska*, s. 51.

[24] Ilustruje to dobrze mapa załączona do historii Cerkwi prawosławnej F. Titowa, Ф.И. Титов, *Русская православная церковь в Польско-Литовском государстве в XVII-XVIII вв. (1654-1795 г.)*, т. 1: *Западная русь в борьбе за веру и народность в XVII-XVIII вв. Первая половина тома (1654-1725 г.)*, Киев 1905.

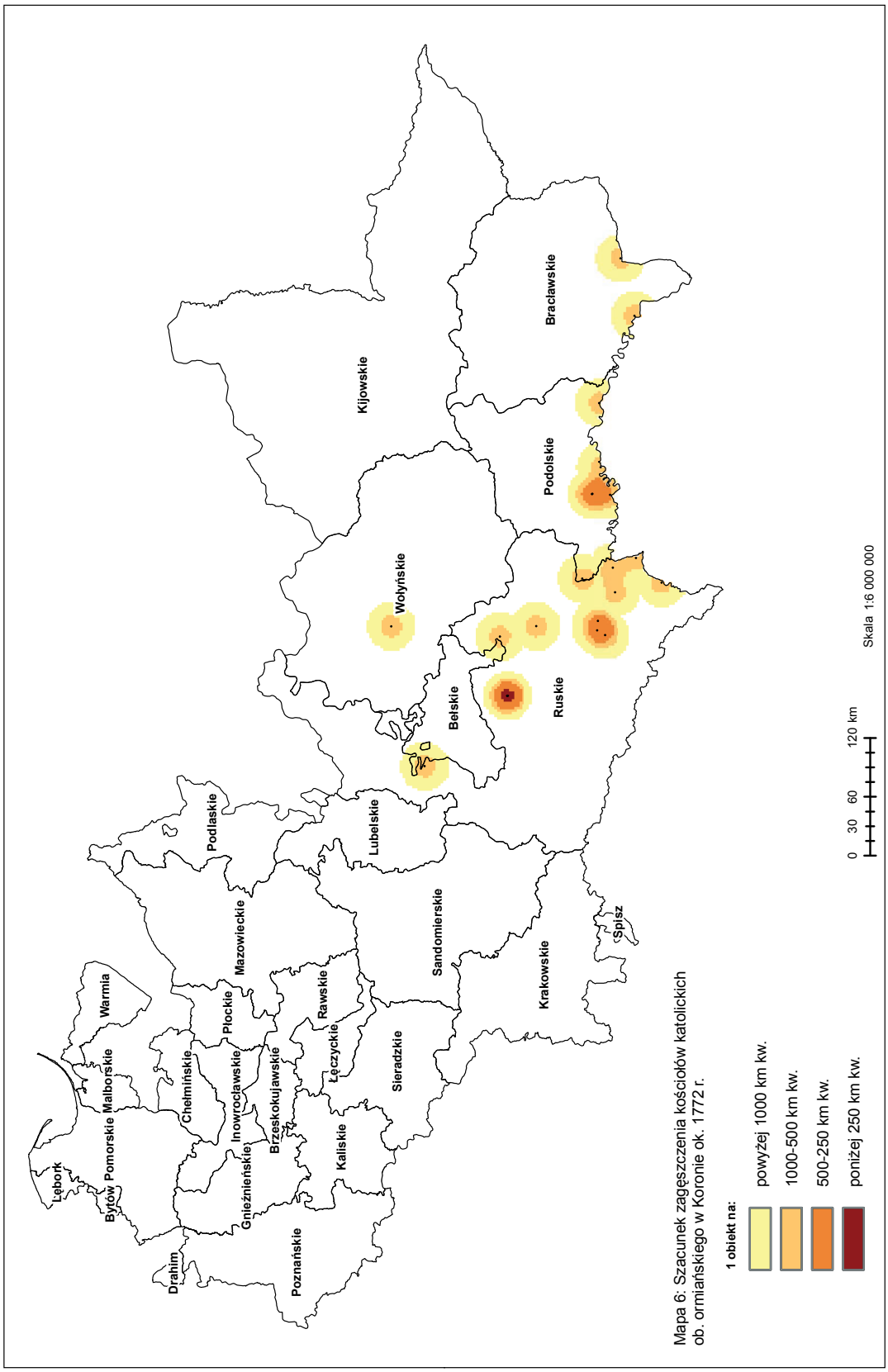

Mapa 6: Szacunek zagęszczenia kościołów katolickich ob. ormiańskiego w Koronie ok. 1772 r.

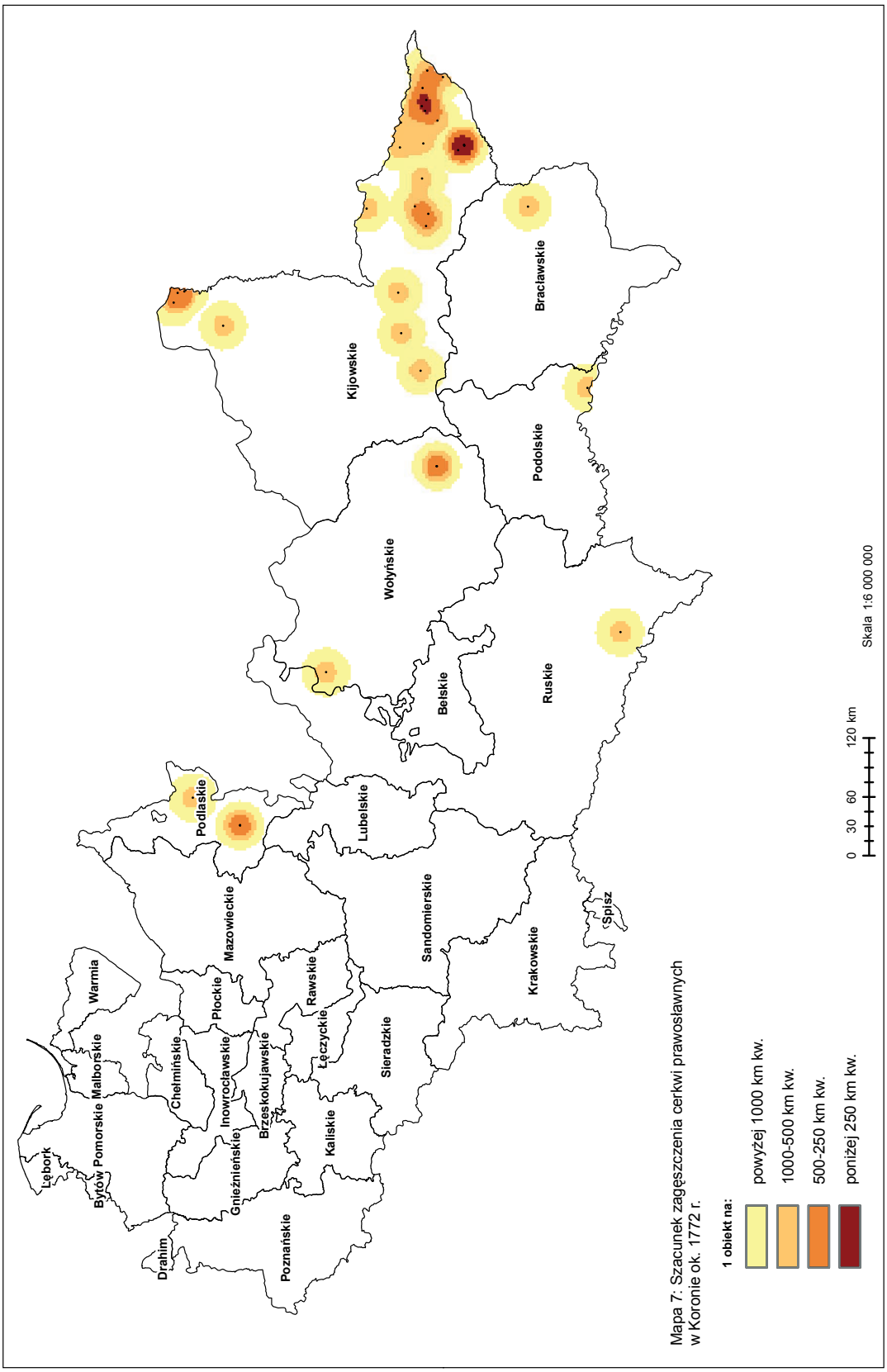

Mapa 7: Szacunek zagęszczenia cerkwi prawosławnych w Koronie ok. 1772 r.

Jeżeli chodzi o Koronę, to wschodnie rubieże województwa kijowskiego z punktu widzenia geografii Kościoła prawosławnego otwierają wielki obszar dominacji tego wyznania w Rosji carskiej. Na terenie Korony nie rezydował żaden biskup prawosławny, lecz tuż za jej wschodnią granicą znajdowały się siedziby metropolity kijowskiego oraz dwóch biskupów: perejasławskiego oraz czernihowskiego, które niegdyś leżały w granicach Rzeczypospolitej. Właśnie jurysdykcji metropolity kijowskiego oraz jego koadiutora w Perejasławiu podlegali prawosławni w Koronie oraz części Wielkiego Księstwa Litewskiego (woj. wileńskie, mińskie, nowogródzkie, trockie i brzeskolitewskie)[25].

Rozmieszczenie cerkwi wskazuje na ograniczone wpływy Kościoła prawosławnego na południowym wschodzie Rusi Koronnej, w województwach bracławskim oraz podolskim. Pojedyncze cerkwie prawosławne rozrzucone w województwach podlaskim, ruskim, wołyńskim i podolskim poszerzają dość znacznie wyspiarski zasięg prawosławia w kierunku zachodnim. Są one pozostałością jego dawnych wpływów w Koronie i Wielkim Księstwie Litewskim. Granica między Koroną i Wielkim Księstwem Litewskim nie miała żadnego znaczenia dla rozmieszczenia cerkwi oraz struktur Kościoła prawosławnego. Dwa monastery województwa podlaskiego (zob. mapa 7) – w Drohiczynie oraz Bielsku, najbardziej wysunięte na zachód ośrodki prawosławne na terenie Rzeczypospolitej – geograficznie pozostają związane z ośrodkami województwa trockiego oraz brzeskolitewskiego. Także cerkwie w północno-wschodniej części województwa kijowskiego (okolice Łojowa) były związane ze znacznym skupiskiem ośrodków prawosławnych województwa mińskiego leżącego w graniach Wielkiego Księstwa Litewskiego.

Zasięg cerkwi prawosławnych (w sumie 35 obiektów, w tym 17 cerkwi parafialnych) wyznaczony metodą opisaną we wstępnej części rozdziału objął 35 080 km² (jeden obiekt na 1002,3 km², jedna cerkiew parafialna na 2064 km²), tj. 8,3% obszaru Korony. Jeżeli wyłączyć z analizy kilka ośrodków najdalej wysuniętych na zachód (Drohiczyn i Bielsk Podlaski w woj. podlaskim, Skit Maniawski w woj. ruskim, Siekuń i Hryców w woj. wołyńskim oraz Mohylów w woj. podolskim), to pozostają dwa najliczniejsze skupiska w województwie kijowskim (w okolicach Berdyczowa i Łojowa na północnym wschodzie oraz w okolicach Korsunia i Czehrynia na wschodzie) obejmujące w sumie 24 078 km² (jeden obiekt na 891,8 km²), tj 5,7% obszaru Korony. Na tym obszarze odległość między cerkwiami nie przekraczała 100 km.

Trwały ślad w strukturze wyznań i religii Rzeczypospolitej w XVIII w. pozostawiła reformacja protestancka. Obok najliczniej reprezentowanego luteranizmu, na terenie Korony znajdowały się świątynie kalwińskie, mennonickie oraz braci czeskich. Zgodnie z założeniem przyjętym we wstępie do pracy, bracia czescy zostali potraktowani w zestawieniach osobno. Mimo silnych tendencji unifikacyjnych z kalwinami, nie można uznać, że oba te wyznania się zjednoczyły[26]. Odrębność widać także w rozmieszczeniu geograficznym zborów, o czym będzie mowa dalej.

Kościół luterański dominował na terenach sąsiadujących z Rzeczpospolitą od zachodu oraz północy. Drugą połowę wieku XVIII cechują rosnące wpływy polityczne Prus, za którymi szła ekspansja geograficzna i społeczna luteranizmu. Ujawniła się ona także na terenie Korony, szczególnie po wydaniu edyktu tolerancyjnego w 1768 r., kiedy zostało reaktywowanych wiele zborów funkcjonujących w XVI i I połowie XVII w. Mimo że Kościół luterański obejmował swoim zasięgiem zarówno Koronę, jak i Wielkie Księstwo Litewskie, to właśnie tereny przygraniczne na zachodzie i północy Korony (Wielkopolska oraz Pomorze) wyróżniały się najwyższym odsetkiem ludności ewangelicko-augsburskiej. Dla Kościoła luterańskiego polityczna granica państwa na zachodzie

[25] Bieńkowski, *Organizacja Kościoła wschodniego*, s. 856-858.
[26] Zob. Kriegseisen, *Ewangelicy polscy i litewscy*, s. 79; Gmiterek, *Bracia czescy a kalwini*, s. 141.

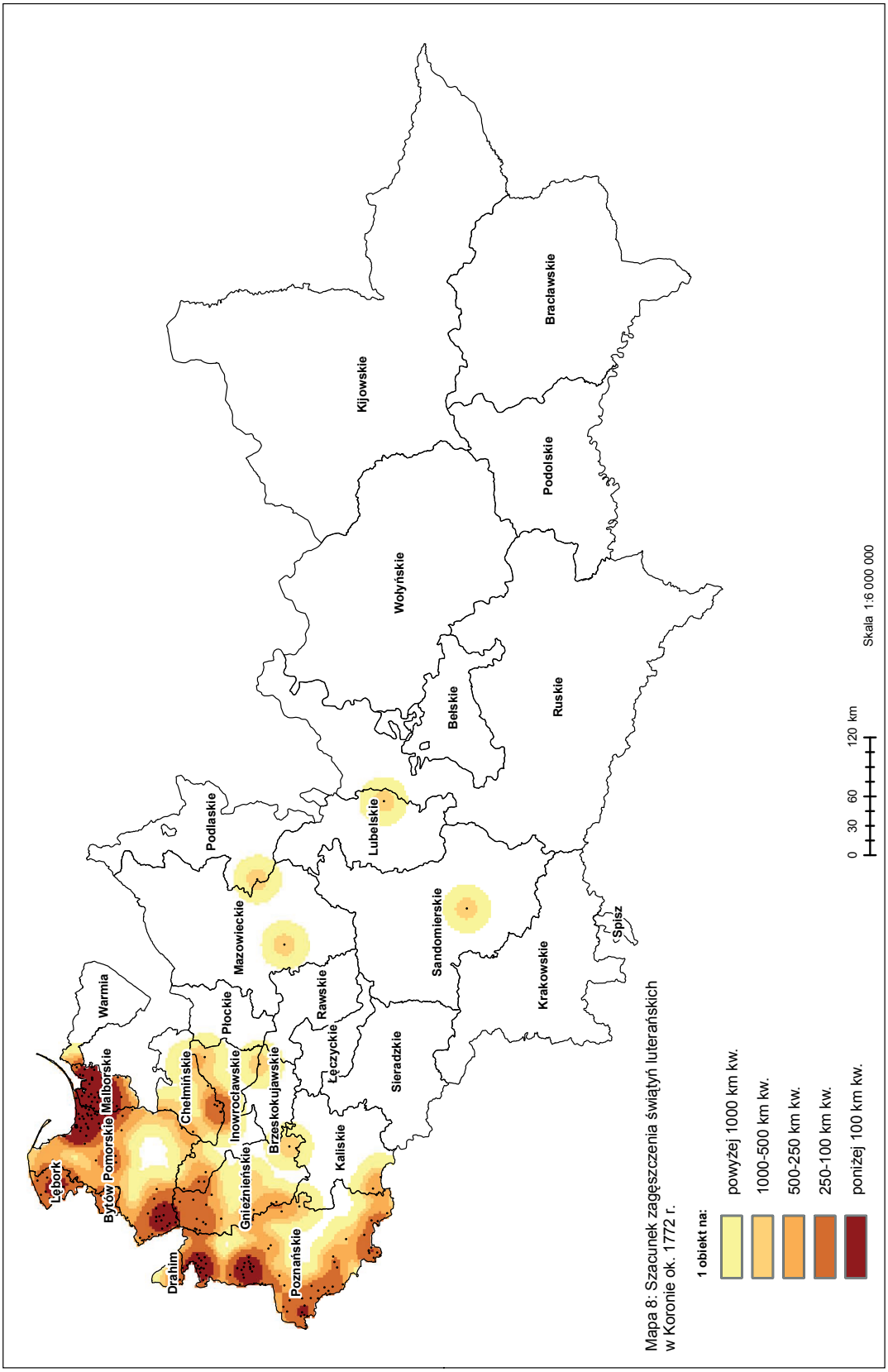

Mapa 8: Szacunek zagęszczenia świątyń luterańskich w Koronie ok. 1772 r.

oraz północy była jednocześnie pasem komunikacji ze współwyznawcami zamieszkującymi Prusy Książęce, Pomorze Zachodnie oraz Brandenburgię. Należy przypomnieć, że to zachodnie rubieże Rzeczypospolitej były miejscem schronienia dla uciekinierów z Czech, Brandenburgii i Pomorza w okresie wojny trzydziestoletniej[27].

Mapa 8 ukazuje najbardziej zwarte skupiska luterańskie na terenie Wielkopolski i Prus Królewskich, w granicach województw: poznańskiego, gnieźnieńskiego, pomorskiego, malborskiego oraz chełmińskiego. Poza tymi obszarami udało się zlokalizować jedynie 8 kościołów luterańskich: Warszawa (zbór poświęcony w 1781 r., woj. mazowieckie), Węgrów (woj. podlaskie), Piaski (woj. lubelskie), Siedlec (woj. sandomierskie). Sposób rozmieszczenia świątyń luterańskich wykazuje pewne analogie z opisaną wyżej sytuacją prawosławia: wyraźne skupiska obiektów na terenach przygranicznych oraz rozproszona, niewielka ilość kościołów w głębi kraju. Najdalej wysuniętą na wschód luterańską placówką był zbór w Piaskach, tzw. „luterskich", gdzie znajdowała się również wspólnota ewangelików reformowanych[28].

Zasięg 276 świątyń luterańskich zarejestrowanych w Koronie w II połowie XVIII w., w tym 212 zborów parafialnych[29] (mapa 8), obejmował obszar 60 867 km² (jeden obiekt na 220,5 km², jedna parafia luterańska na 287,1 km²), tj. 14,3% obszaru Korony. Nieregularność granicy zasięgu na wschodzie powodują 4 wspomiane wyżej zbory położone poza głównym, pomorsko-wielkopolskim centrum luteranizmu na ziemiach koronnych. Po odjęciu tych zborów obszar występowania świątyń luterańskich zmniejszył się do 52 997 km², tj. 12,5% powierzchni Korony, zaś średnie zagęszczenie zborów wzrosło do 194,8 km² na jeden obiekt. Odległość między nimi nie przekraczała w tej strefie 30 km. Najciekawsza z punktu widzenia geografii wyznaniowej była granica zasięgu na wschodzie. Biegła ona pograniczem województw chełmińskiego oraz inowrocławskiego, aż do Torunia i okolicznych zborów w Górsku, Grębocinie, Lubiczu i Rogowie. Następnie przecinała przewężenie województwa inowrocławskiego w okolicach Bydgoszczy i biegła w kierunku południowym przez województwo gnieźnieńskie aż do miasteczek Skoki i Swarzędz oraz wsi Rejowiec (woj. gnieźnieńskie) i miasta Murowanej Gośliny (woj. poznańskie), najdalej wysuniętych na południowy wschód ośrodków luteranizmu w tym rejonie. Na południu województwa poznańskiego, na pograniczu ze Śląskiem, wpływy luteranizmu sięgały dalej na wschód, wkraczając do województwa kaliskiego (Kobylin, Zduny).

Niewielka liczba świątyń kalwińskich w II połowie XVIII w. oraz ich znaczne rozproszenie powodują, że zasięg geograficzny nie oddaje właściwie znaczenia tej konfesji w strukturze wyznaniowej Korony i Litwy. Świątynie kalwińskie w liczbie 14 zlokalizowane były zarówno w prowincji małopolskiej (Małopolska, Podlasie), jak i wielkopolskiej (Wielkopolska, Pomorze)[30]. Ich zasięg na terenie Korony – obliczony metodą density contouring – wynosił 20 480 km² (4,8% obszaru Korony). Jedynie Ruś Koronna oraz Mazowsze, gdzie funkcjonowało przekonanie o aktualności ustawodawstwa antyprotestanckiego z czasów księcia mazowieckiego Janusza[31], nie posiadały zorganizowanych gmin reformowanych (mapa 9). Niewielka liczba oraz duże rozproszenie zborów

[27] Dworzaczkowa, *Reformacja w Wielkopolsce*, s. 567.

[28] Kossowski, *Protestantyzm w Lublinie i w Lubelskiem*, s. 232; Kriegseisen, *Ewangelicy polscy i litewscy*, s. 60; Bem, *Zarys dziejów zboru ewangelicko-reformowanego w Piaskach Luterskich*, s. 94.

[29] Statystyka pomija 3 zbory, których nie udało się zidentyfikować lub zlokalizować: Młodycz, Sapieher Haulander oraz Mieszów, zob. Aneks.

[30] Wśród 14 obiektów jedynie zbór w Elblągu został uznany za filialny, Harnoch, *Chronik und Statistik*, s. 559-560; Rhesa, *Kurzgefasste Nachrichten von allen seit der Reformation an den evangelischen Kirchen in Westpreussen angestellten Predigern*, s. 169; *Die kirchliche Organisation um 1785* (Bethaus).

[31] Kriegseisen, *Ewangelicy polscy i litewscy*, s. 29.

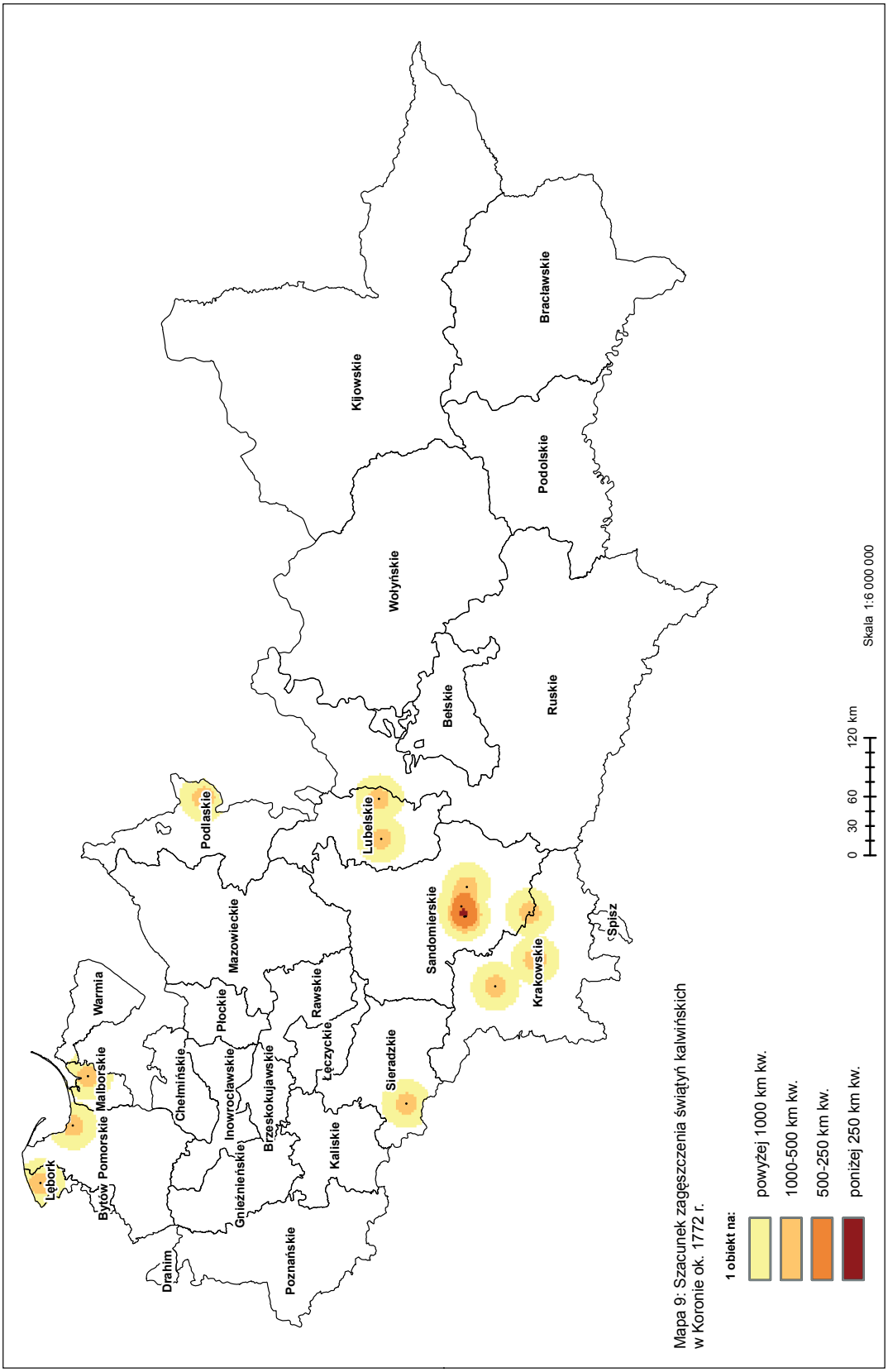

Mapa 9: Szacunek zagęszczenia świątyń kalwińskich w Koronie ok. 1772 r.

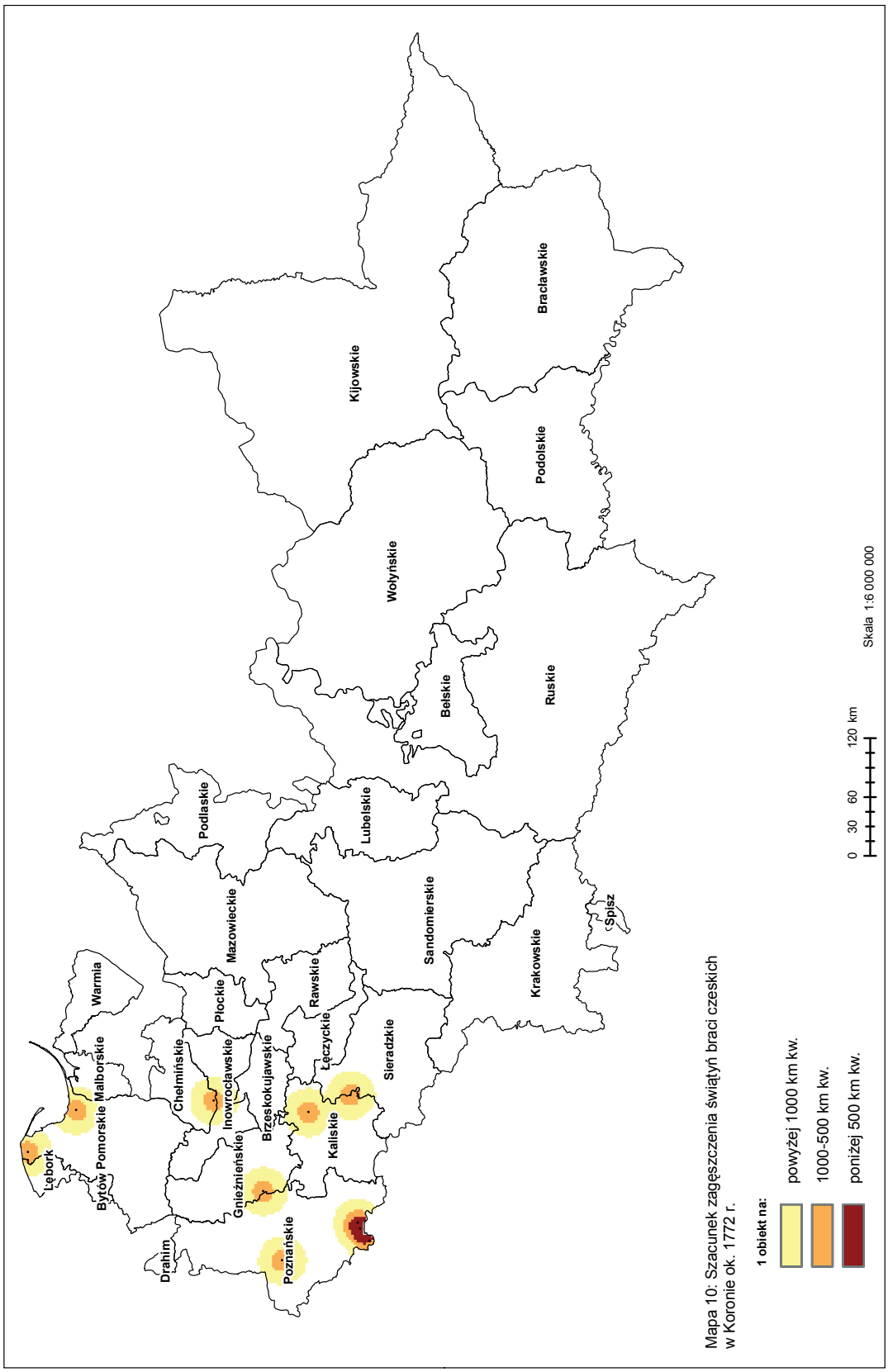

Mapa 10: Szacunek zagęszczenia świątyń braci czeskich w Koronie ok. 1772 r.

wpłynęły na to, że na jeden obiekt przypadało aż 1462,9 km², zaś odległości między nimi wahały się w granicach 40-60 km. Najbardziej oddalona od wszystkich była świątynia w miasteczku Orla na Podlasiu, skąd najbliżej było do Piask (180 km), jednak – jak wiadomo – wspólnota ta była związana z Jednotą Litewską i wchodziła na początku XVIII w. w skład dystryktu podlaskiego[32].

Wobec znacznego rozproszenia kościołów granice zasięgu tego wyznania na terenie Korony należy traktować czysto hipotetycznie i z dużą rezerwą. Można tutaj zacytować B. Cywińskiego: „Obecność luteran, kalwinów i braci czeskich sprowadzona została w kraju do niewielkich i malejących enklaw rozrzuconych w różnych regionach ogromnego wówczas państwa"[33]. Ten diasporyczny charakter wyznania ewangelicko-reformowanego podkreślał także W. Kriegseisen[34]. Taka charakterystyka struktur kalwińskich cechuje także obszary sąsiadujące z Koroną od północy, zachodu i południa, tj. Prusy Książęce, Brandenburgię i Śląsk.

Uwagę zwraca rozmieszczenie zborów kalwińskich w centralnej części Korony, a zwłaszcza w Wielkim Księstwie Litewskim (najdalej wysuniętym ośrodkiem na wschód był prawdopodobnie zbór w Dziewałdowie, w zachodniej części woj. wileńskiego)[35]. Może to świadczyć o tym, że na terenie Rzeczypospolitej, w okolicach 23-25 południka, kończył się organizacyjny zasięg kalwinizmu europejskiego w XVIII w. Brak zborów kalwińskich w województwach Wielkopolski właściwej wynika z obecności na tym obszarze gmin braci czeskich, bliskich teologicznie i organizacyjnie ewangelikom reformowanym.

Na terenie Rzeczypospolitej znajdowała się jedna z trzech istniejących prowincji Jednoty braci czeskich. Obszar wyznaczony obecnością świątyń czeskobraterskich w II połowie XVIII w. wynosi 14 023 km², tj. 3,3% powierzchni Korony. Jak wynika z mapy nr 10 struktury organizacyjne tego wyznania nie sięgały poza prowincję wielkopolską. Jest to zrozumiałe, zważywszy na genezę obecności braci czeskich na ziemiach polskich. Właśnie przez Śląsk i Wielkopolskę prowadziła droga ich emigracji z Czech i Moraw do Prus Książęcych w II połowie XVI w.

Dziesięć zorganizowanych gmin czeskobraterskich funkcjonujących pod koniec istnienia Rzeczypospolitej to skromna pozostałość silnej Jednoty z II połowy XVI w. Wspólnoty pozostały jedynie tam, gdzie prywatni właściciele miejscowości jako patroni świątyń zadecydowali o ich dalszym utrzymaniu. Analogicznie jak w przypadku kalwinizmu można mówić o diasporycznym charakterze rozmieszczenia świątyń. Powodowało to, że odległości między nimi oscylowały w granicach 50-70 km, zaś na jeden obiekt przypadało 1402,3 km². Podobny, rozproszony charakter miały też sąsiadujące z polską prowincje braci czeskich: czeska i morawska. W małych grupach, pod protekcją możnych, wspólnoty braci czeskich funkcjonowały na ziemiach sąsiadujących z Wielkopolską od zachodu, południa i północy (Śląsk, Brandenburgia, Prusy Książęce). Mimo że w kierunku wschodnim wpływy braci czeskich nie wychodziły poza granice województwa kaliskiego, gnieźnieńskiego i chełmińskiego, to należy pamiętać, że pozostawali oni w ścisłym związku z małopolską Jednotą ewangelików reformowanych[36].

Liczniejszą grupę od braci czeskich, zarówno pod względem demograficznym, jak też z punktu widzenia liczby wspólnot wyznaniowych, stanowili w Koronie mennonici związani z osadnictwem olęderskim. Początków osadnictwa tego typu na ziemiach polskich należy szukać w I połowie XVI w.

---

[32] Tamże, s. 101.

[33] B. Cywiński, *Ogniem próbowane. Z dziejów najnowszych Kościoła katolickiego w Europie środkowo-wschodniej*, t. 1: *Korzenie tożsamości*, Rzym 1982, s. 48.

[34] Kriegseisen, *Ewangelicy polscy i litewscy*, s. 61.

[35] Na temat sytuacji wyznaniowej w Wielkim Księstwie Litewskim w XVIII w. zob. ostatnio: M.B. Topolska, *Społeczeństwo i kultura w Wielkim Księstwie Litewskim od XV do XVIII w.*, Poznań-Zielona Góra 2002, s. 244-284.

[36] Dworzaczkowa, *Bracia czescy*, s. 19, 50.

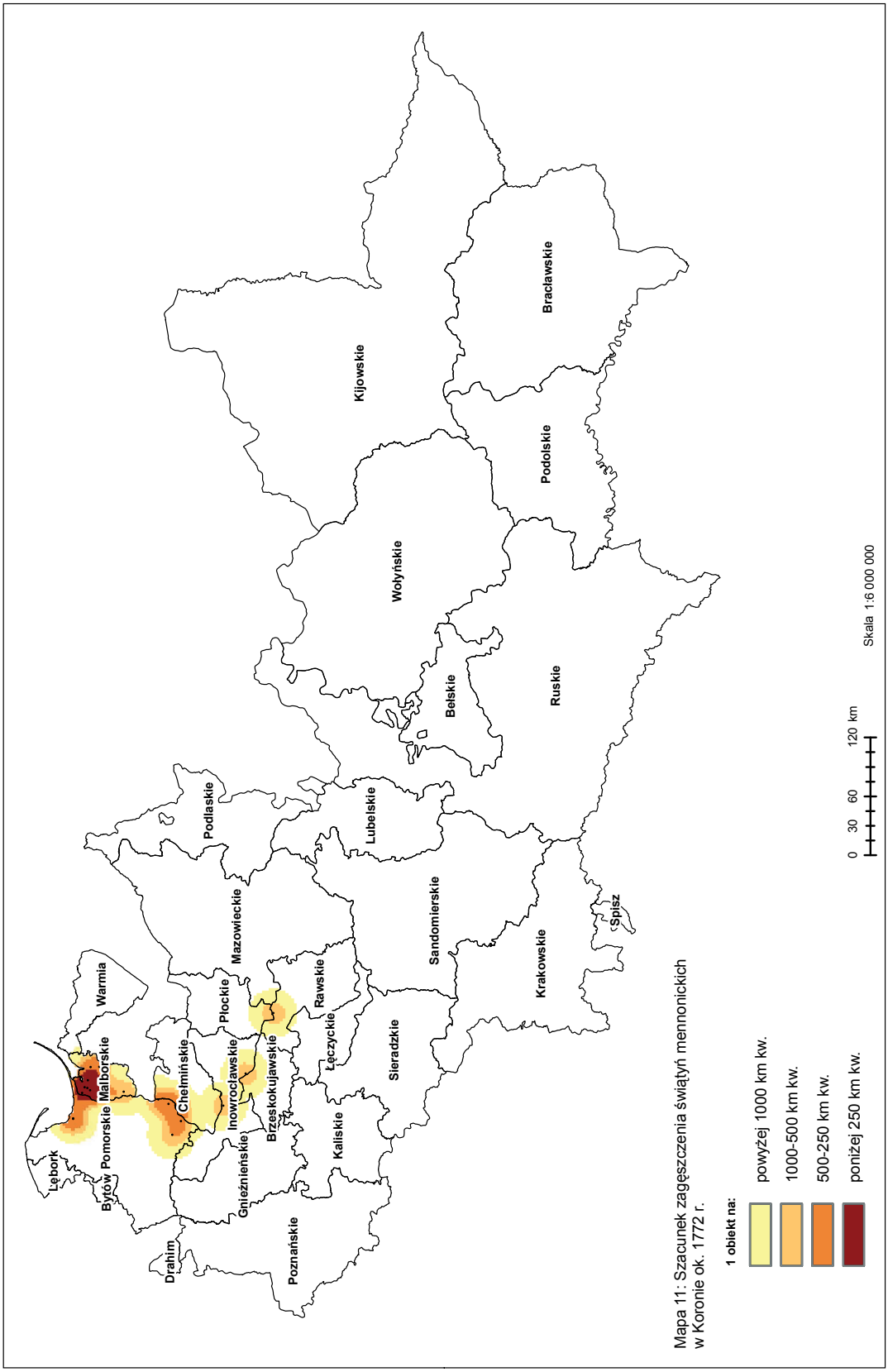

Mapa 11: Szacunek zagęszczenia świątyń mennonickich w Koronie ok. 1772 r.

Cały okres nowożytny to dalsza rozbudowa struktur organizacyjnych, będąca po części efektem geograficznego poszerzenia zasięgu tego wyznania, głównie w kierunku południowym. Widać to wyraźnie w chronologii powstawania świątyń oraz domów modlitwy.

Zarówno mapy zasięgu zborów mennonickich (mapa 11), jak również ich rozmieszczenie na tle rzeźby terenu (mapa 12) dobrze ilustrują charakterystykę rozwoju osadnictwa olęderskiego koncentrującego się w dorzeczu Wisły, pasem zwężającym się w kierunku południowo-wschodnim[37]. Najdalej wysunięte na południowy wschód świątynie mennonickie znajdowały się we wsiach Bógpomóż oraz Nowe Wymyśle. Główny obszar wyznaczony obecnością świątyń oraz domów modlitwy znajdował się w województwach malborskim, pomorskim, chełmińskim oraz inowrocławskim i obejmował 14 186 km² (3,3% powierzchni Korony). N 19 obiektów mennonickich 3 (Jezorki, Grupa oraz Bógpomóż[38]) zostały zakwalifikowane jako filialne, zaś pozostałe miały charakter świątyń głównych.

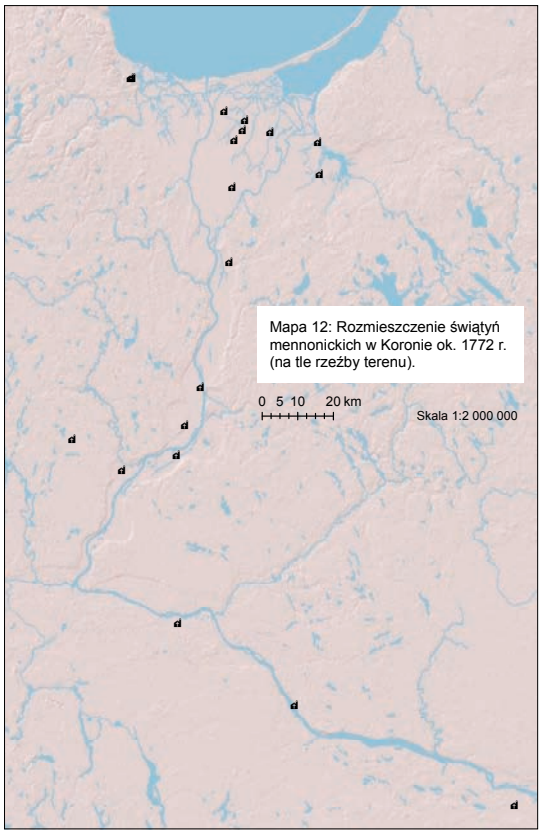

Mapa 12: Rozmieszczenie świątyń mennonickich w Koronie ok. 1772 r. (na tle rzeźby terenu).

Inaczej niż w przypadku braci czeskich i ewangelików reformowanych, rysuje się dość wyraźna koncentracja świątyń mennonickich (na jeden obiekt przypadało 746,6 km²). Odległość między nimi oscylowała w granicach 5-15 km. Istnieją także wyraźne ślady osadnictwa olęderskiego w zachodniej Wielkopolsce, jednak było ono nieco późniejsze. Skupiska funkcjonujące w okresie nowożytnym nie zawsze można utożsamiać z wyznaniem mennonickim, gdyż duży odsetek stanowili wśród osadników Niemcy (luteranie) oraz Polacy (katolicy)[39].

Okres nowożytny cechuje ekspansja demograficzna i osadnicza wyznawców religii mojżeszowej na terenie Rzeczypospolitej Obojga Narodów. Sprawiło to, że ludność żydowską – tak jak katolików łacińskich – można było spotkać we wszystkich zakątkach Korony i Wielkiego Księstwa Litewskiego (poza Warmią). Szczególną rolę odegrała tutaj kolonizacja wewnętrzna wynikająca z rozrostu demograficznego gmin oraz ekspansja w kierunku wschodnich i południowo-wschodnich rubieży Rzeczypospolitej[40]. Z mapy nr 13 wynika, że jedynie dominium biskupów warmińskich wolne było od osadnictwa żydowskiego. Oczywiście nie można wykluczyć obecności pojedynczych osób reli-

[37] Ludkiewicz, *Osady holenderskie na nizinie sartawicko-nowskiej*, s. 26-32; Ciesielska, *Osadnictwo „olęderskie"*, s. 222-225; Kizik, *Mennonici w Gdańsku, Elblągu i na Żuławach*, s. 61.

[38] ADWł. AV26, s. 189; *Mennonite Encyclopedia*, t. 2, s. 607; t. 3, s. 110; t. 4, s. 741-742; Kizik, *Mennonici w Gdańsku, Elblągu i na Żuławach*, s. 128; zob. też: mapa *Die Mennoniten-Gemeinden in Ost– und Westpreussen* w pracy H. Pennera, *Die ost- und westpreussischen*.

[39] Zob. W. Rusiński, *Osady tzw. „Olędrów" w dawnym województwie poznańskim*, Poznań 1939-Kraków 1947, s. 9, 27-34.

[40] Zob. rozdział LXIX (*Territorial and Numerical Expansion*) w pracy S.W. Barona, *A social and religious*, s. 164-213.

gii żydowskiej na Warmii w II połowie XVIII w., jednak ze względów politycznych oraz z powodu sytuacji własnościowej (dobra kościelne) nie powstały tutaj trwale funkcjonujące kahały.

Polityka zakazów i wysiedleń prowadzona przez państwo rosyjskie wobec żydów w XVIII w. (dekrety z 1727, 1742 i 1744 r.) doprowadziła do sytuacji, że gminy żydowskie leżące w granicach województw kijowskiego i bracławskiego były najdalej wysuniętymi na wschód zorganizowanymi wspólnotami w tej części Europy. Na terenach, które odpadły od Rzeczypospolitej w połowie XVII w., pozostały po 1648 r. jedynie niewielkie skupiska żydów. Mimo formalnych zakazów wydawanych przez władze carskie występowało też zjawisko pogranicznej migracji żydów z terenów Rzeczypospolitej w kierunku Małej Rusi[41]. Sytuacja zmieniła się po I rozbiorze, gdy w Rosji znalazły się obszary masowo zasiedlone przez ludność mojżeszową. Caryca Katarzyna II zezwoliła na osiedlanie się żydów na obszarze Nowej Rosji, zaś wymiernym efektem tej polityki było wyznaczenie tzw. rejonów osiedlenia[42].

Granica polsko-rosyjska formalnie była zamknięta dla migracji żydowskich, jednak bez większych problemów żydzi mogli przemieszczać się na kierunku południowym. Religia mojżeszowa, mimo że nieuznawana oficjalnie, cieszyła się w XVIII-wiecznej Mołdawii niezmienną tolerancją i żydzi mogli tu swobodnie organizować się oraz wznosić synagogi. Położenie geograficzne na głównym szlaku handlowym między Polską a Konstantynopolem stwarzało okazje do kontaktów i wymiany z żydami Lwowa i Krakowa[43]. Trudniejsze położenie żydów węgierskich, czeskich i morawskich[44], głównie z powodu nietolerancyjnej polityki Wiednia, powodowało migracje na kierunku południe-północ. Kontakty między żydami południowo-wschodnich województw Rzeczypospolitej i północnych prowincji cesarstwa były dość regularne. Ich symbolem mogą być Judah Bolechower (z Bolechowa) i jego syn Ber, którzy prowadzili ożywione interesy z żydami węgierskimi[45].

Polityka umiarkowanej tolerancji wyznaniowej prowadzona po wojnie trzydziestoletniej w Brandenburgii i Prusach sprzyjała rozwojowi osadnictwa żydowskiego notowanemu za zachodnią i północną granicą Rzeczypospolitej[46]. Postawa władz pruskich wynikała głównie z przyczyn ekonomicznych oraz roli, jaką żydzi odgrywali zarówno w handlu wewnętrznym, jak i zagranicznym. Fryderyk II w swoim testamencie politycznym napisał: „Mamy zbyt wielu żydów w miastach. Są oni potrzebni na granicy z Polską, ponieważ na tych terenach Hebrajczycy samodzielnie prowadzą handel"[47]. Potwierdzenie tej opinii znaleźć można w szczególnym zagęszczeniu kahałów w II połowie XVIII w. na pograniczu Wielkiego Księstwa Litewskiego i Prus Książęcych.

Jak wynika z powyższego, ludność religii mojżeszowej była tolerowana, choć w różnym stopniu, we wszystkich państwach otaczających Koronę (poza Rosją). Działalność handlowa prowadzona przez Żydów zamieszkujących Małopolskę i Wielkopolskę oraz sąsiadujące z tymi prowincjami ziemie sytuuje tę

---

[41] S.M. Dubnow, *History of the Jews in Russia and Poland, from the Earliest Times until the Present Day*, vol. 1, Philadelphia 1916, s. 245-261.

[42] H. Haumann, *Historia Żydów w Europie Środkowej i Wschodniej*, Warszawa 2000, s. 90-95 (mapka *Strefa osiedlenia Żydów w carskiej Rosji*).

[43] E. Schwarzfeld, *The Jews of Moldavia at the Beginning of the Eighteenth Century*, "The Jewish Quarterly Review", 16 (1903), nr 1, s. 113-114, 116, 122-123; S. Costachie, *Geopolitical aspects of Jewish presence in the Romanian Principalities, during the Middle Ages*, „Human Geographies. Journal of Studies and Research in Human Geographies", 1 (2007), s. 84-85.

[44] Haumann, *Historia Żydów*, s. 104; M.E. Ducreux, *Czechy i Węgry w monarchii habsburskiej w XVIII-XIX wieku*, w: *Historia Europy Środkowo-Wschodniej*, red. J. Kłoczowski, t. 1, Lublin 2000, s. 343.

[45] M. Vishnitzer, *A Jewish Diarist of the Eighteenth Century: Social and Economic Conditions of the Jews in Eastern Europe*, „The Jewish Quarterly Review", New Series, 12 (1921), nr 1, s. 4-6.

[46] *German-Jewish history* in *modern times*, t. 1: *Tradition and enlightenment, 1600-1780*, ed. M. Meyer, New York 1997, s. 102.

[47] Stern, *Der Preussische Staat und die Juden*, t. 3, s. 145.

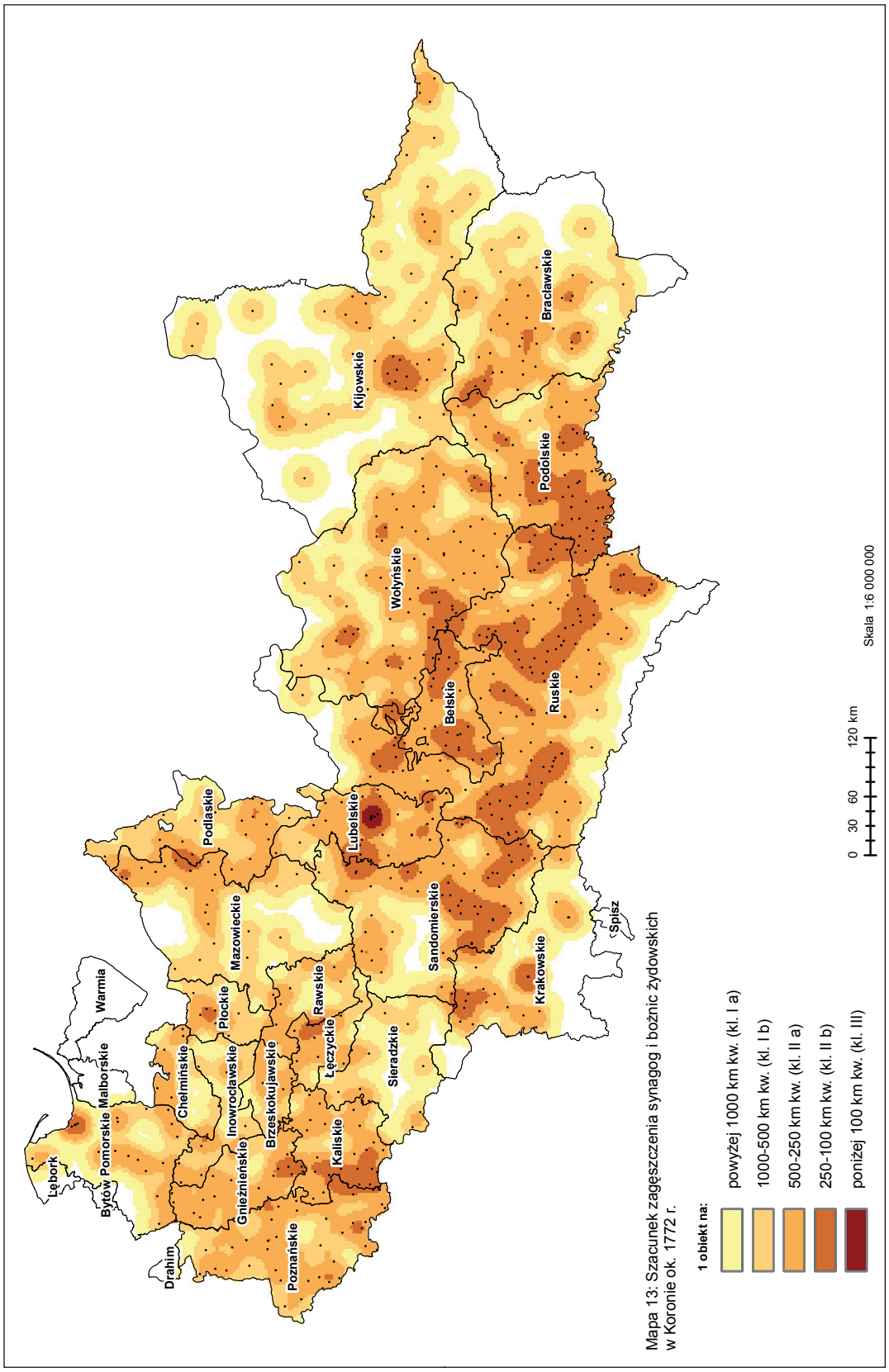

Mapa 13: Szacunek zagęszczenia synagog i bożnic żydowskich w Koronie ok. 1772 r.

mniejszość wyznaniową i etniczną jako wyjątkowo otwartą terytorialnie i mobilną z punktu widzenia geograficznego. Zasięg tej religii określony rozmieszczeniem synagog i domów modlitwy w granicach Korony (mapa 13) nie definiuje bariery wyznaniowej. Jedynie granice ziemstwa Rusi na wschodzie wytyczały, jakkolwiek w pewnym przybliżeniu, kres osadnictwa żydowskiego w tej części Europy.

Jak wynika z mapy nr 13, zasięg osadnictwa żydowskiego w Koronie, zarówno w kształcie jak i wielkości terytorium (377 379 km², tj. 88,9% powierzchni Korony), przypomina zasięg struktur Kościoła łacińskiego. Przyjmując ostrożnie założenie, że każda gmina żydowska posiadała synagogę lub bożnicę, można stwierdzić, że na jedną świątynię przypadało średnio 448,7 km². Statystyka ta uwzględnia 807 synagog kahalnych oraz 34 bożnice niebędące siedzibami kahału lub przykahałku[48]. Największe różnice widać w Prusach Królewskich, gdzie silna pozycja mieszczaństwa niemieckiego hamowała rozwój żydowskiej organizacji kahalnej. Także w górzystych rejonach na południu województw ruskiego oraz krakowskiego, gdzie nie mogły rozwinąć się ośrodki miejskie, nie wykształciła się żydowska organizacja gminna. Nie oznacza to całkowitego braku ludności mojżeszowej, jednak jej liczba i wielkość skupisk musiały być znikome. Charakterystyczna jest słabość organizacji kahalnej w centralnych województwach Korony, w pasie między prowincją małopolską i wielkopolską ciągnącym się przez województwa sieradzkie, łęczyckie, rawskie oraz mazowieckie. Najbardziej oddalone od siebie (ok. 50 km) gminy mojżeszowych w Koronie w II połowie XVIII w. występowały na północy województwa kijowskiego (Olewsk, Czarnobyl), co można tłumaczyć słabą siecią osadniczą, oraz na pograniczu małopolsko-wielkopolskim (Działoszyn).

Obok chrześcijan i żydów, na terenie Korony Królestwa Polskiego w II połowie XVIII w. funkcjonowało kilka zorganizowanych wspólnot dwóch innych religii monoteistycznych – karaimizmu oraz islamu (Tatarzy). Ze względu na niewielką ilość obiektów (3 kienesy karaimskie i 2 meczety) zrezygnowano z kartograficznej prezentacji tych gmin. Obie grupy etniczne i wyznaniowe, podobnie jak Ormian, zalicza się do turkojęzycznych (język kipczacki). Mimo że geneza karaimizmu na ziemiach polskich jest wiązana z migracjami z Europy Południowo-Wschodniej i Krymu, za jego centrum na ziemiach polsko-litewskich uważa się Troki. Sz. Szyszman kwestionuje tezę, jakoby pierwszych karaimów na ziemie polsko-litewskie sprowadził Witold, a następnie karaimi troccy założyli gminy w Łucku i Haliczu. Za bardziej prawidłową uznaje interpretację powolnego napływu ludności tego wyznania z Krymu oraz Węgier[49].

Funkcjonujące w II połowie XVIII w. gminy w Łucku (woj. wołyńskie) oraz Kukizowie i Haliczu (woj. ruskie) są pozostałością kilkunastu, a może nawet kilkudziesięciu gmin istniejących na ziemiach polsko-litewskich w końcu średniowiecza. Upadła m.in. najstarsza z gmin z siedzibą we Lwowie, której resztki zostały połączone ze wspólnotą w Haliczu i dały początek gminie w Kukizowie[50]. Wspólnoty litewskie, np. birżańska, nie zawsze posiadały wyodrębnione miejsce kultu, przez co zostały pominięte na mapie[51]. Ze względu jednak na różny czas ich funkcjonowania dość trudno ustalić stan najbliższy i najbardziej aktualny dla przyjętej w temacie pracy cezury.

---

[48] Chodzi tutaj m.in. o tzw. synagogi mniejsze, leżące w większych ośrodkach takich jak Lublin, Kazimierz, Pińczów, Nowy Korczyn. Pominięte zostały 3 kahały, których nie udało się zidentyfikować: Jabłoń, Kosnica i Podole, zob. Aneks.

[49] Sz. Szyszman, *Karaimizm. Historia i doktryna*, Wrocław 2005, s. 90 (mapa), 92-97.

[50] Sz. Szyszman utrzymuje, że w momencie I rozbioru Polski na terenie Rusi Koronnej funkcjonowały gminy w Bereżanach, Haliczu, Samborze, Kukizowie, Tyśmienicy i Żółkwi, Szyszman, *Karaimizm*, s. 123. Szczegółowe rozważania na temat genezy ludności karaimskiej na ziemiach litewsko-ruskich, z uwzględnieniem literatury przedmiotu, przeprowadził ostatnio S. Gąsiorowski, *Karaimi w Koronie i na Litwie*, s. 135-180.

[51] Sz. Szyszman wymienia w swoim zestawieniu następujące miejscowości: Sałaty, Birże, Karaimiszki, Poswole (Poswól), Święte Jezioro, Puszałaty, Pompiany, Poniewież, Nowe Miasto, Upina, Krakinów, Szaty, Wiłkomierz, Kowno, Nowe Troki, A. Szyszman, *Osadnictwo karaimskie i tatarskie na ziemiach W. Księstwa Litewskiego*, „Myśl Karaimska", 10 (1932-1934), z. 10, s. 29-36.

Jeżeli chodzi o ludność muzułmańską na ziemiach koronnych, to udało się potwierdzić funkcjonowanie jedynie dwóch meczetów: w Juwkowcach w województwie wołyńskim oraz w Niemirowie w województwie podlaskim. Główne centra osadnictwa tatarskiego znajdowały się w Wielkim Księstwie Litewskim. Na jego obszarze położone były zresztą najdalej wysunięte na północ i wschód ośrodki osadnictwa zarówno tatarskiego, jak i karaimskiego. W przypadku karaimów rozmieszczenie kienes wyjaśnia w pewnym stopniu geografię napływu ludności tego wyznania na teren najpierw Rusi Halicko-Włodzimierskiej, następnie na północ w kierunku Litwy. Lokalizacja meczetów zdaje się wskazywać nieco inny kierunek migracji ludności tatarskiej z Krymu. Prawdopodobnie skierowała się ona bezpośrednio na północ wzdłuż Dniepru, pozostawiając poza obszarem zainteresowania ziemie Rusi Koronnej.

Interesującą tezę odnoszącą się do rozmieszczenia osad, z co za tym idzie świątyń tatarskich i karaimskich wyprowadził A. Szyszman. Na podstawie analizy geograficznej stwierdził, że Witold celowo rozmieścił osadników karaimskich w pasie od Sałat do Kowna, na granicy z zakonem kawalerów mieczowych. Osadnictwo tatarskie układa się z kolei w pas graniczny z zakonem krzyżackim[52]. Najpełniejszy i cytowany często do dzisiaj wykaz meczetów sporządził w XIX w. S. Kryczyński[53]. Chronologiczne ich zestawienie przygotował J. Tyszkiewicz, jednak ze względu na różny czas ich funkcjonowania dość trudno sporządzić pełny i jednolity wykaz dla jednego okresu. Podana przez Z.I. Kanapacką liczba 23 meczetów oraz 65 domów modlitewnych, jakie miały funkcjonować na terenie Rzeczypospolitej w momencie III rozbioru, jest trudna do weryfikacji wobec braku szczegółowego wykazu[54]. Dość jednoznacznie udało się potwierdzić funkcjonowanie 15 meczetów, których zdecydowana większość znajdowała się na terenie Wielkiego Księstwa Litewskiego[55].

Rozmieszczenie poszczególnych religii, wyznań i obrządków na terenie Korony w II połowie XVIII w. dzieli ją wyraźnie na dwie części: zachodnią i wschodnią. Podział ten nie polega tylko na przewadze Kościoła katolickiego obrządku łacińskiego w części zachodniej, natomiast obrządku greckiego w części wschodniej Korony, lecz także na rozmieszczeniu innych wyznań. Widać w nim geografię napływu mniejszości etnicznych. Pamiętając, że praca pomija Wielkie Księstwo Litewskie i traktuje tylko o województwach koronnych, warto dostrzec, że wyznania protestanckie (luteranie, kalwini, bracia czescy oraz mennonici) nie wyszły ze swoją organizacją poza prowincję wielkopolską oraz Małopolskę właściwą. Analogiczna sytuacja dotyczyła religii i wyznań, które przywędrowały na teren Rusi Koronnej z kierunku południowo-wschodniego (Kościół ormiański, religia karaimska czy muzułmańska) i tam pozostały.

Można dodać, że na tym ogromnym terytorium, liczącym w sumie 424 358 km^2, kończyły się wpływy niemal wszystkich grup etnicznych oraz wyznaniowych, które posiadały tutaj swoje wspólnoty (obiekty sakralne). Dla części z wyznań, jak dla prawosławia, były to kresy zachodnie, z kolei dla Kościoła katolickiego obrządku łacińskiego, kościołów ewangelickich oraz religii żydowskiej – kresy wschodnie. Dla katolików obrządku greckiego i ormiańskiego, Karaimów i Tatarów na terenie Korony kończył się zasięg ich struktur w kierunku północno-zachodnim.

---

[52] Tamże, s. 30-34.

[53] Kryczyński, *Tatarzy litewscy*, s. 184-187.

[54] З.И. Канапацкая, *Мечети татар Беларуси, Литвы и Польши: история и современность*, w: *Мечети в духовной культуре татарского народа (XVIII в. – 1917 г.). Материалы Всероссийской научно-практической конференции (25 апреля 2006 г., г. Казань)*, Казань 2006, s. 7. Jeżeli źródłem informacji autorki było opracowanie Kryczyńskiego, to liczbę 65 domów modlitwy należy uznać za pomyłkę, gdyż Kryczyński wspomina tylko o 5 takich przypadkach, Kryczyński, *Tatarzy litewscy*, s. 184-185.

[55] J. Tyszkiewicz, *Tatarzy na Litwie i w Polsce*, Warszawa 1989, s. 286-287; Kryczyński, *Tatarzy litewscy*, s. 184.

Tabela 43: Liczba świątyń w Koronie ok. 1772 r.[a]

Województwo	Religie i wyznania											Razem
	bracia czescy	kalwini	katolicy ob. greckiego	katolicy ob. łacińskiego	katolicy ob. ormiańskiego	luteranie	mennonici	prawosławni	karaimi	żydzi	muzułmanie	
bełskie			413	69						34		516
bracławskie			1 140	27	2			1		48	1	1 219
brzeskokujawskie				101		1				6		108
z. bytowska				8		7						15
chełmińskie	1			151		11	1			9		173
z. drahimska				11		3						14
gnieźnieńskie	1			220		19				22		262
inowrocławskie				158		5	2			11		176
kaliskie	2			336		2				28		368
kijowskie			1 105	40				26		64		1 235
krakowskie		2	100	822						27		951
z. lęborska		1		7		16						24
lubelskie		2	15	167		1				39		224
łęczyckie				117						11		128
malborskie		1		62		47	9					119
mazowieckie			1	399		1				28		429
płockie				123						9		132
podlaskie		1	88	123		1		3		26		242
podolskie			1 022	78	6			1		76		1 183
pomorskie	2	1		221		79	6			22		331
poznańskie	4			483		82				39		608
rawskie				138			1			11		150
ruskie			3 091	583	13			1	2	165		3 855
sandomierskie		5	6	650		1				68		730
sieradzkie		1		372						11		384
z. spiska			11	9								20
Warmia				124								124
wołyńskie			1 319	121	1			3	1	87	1	1 533
Suma końcowa	10	14	8 311	5 720	22	276	19	35	3	841	2	15 253
Udział procentowy	0,07	0,09	54,49	37,50	0,14	1,81	0,12	0,23	0,02	5,51	0,01	100

[a] Statystyka zbiorcza nie uwzględnia 61 świątyń położonych w miejscowościach, których nie udało się zlokalizować lub zidentyfikować, stąd różnica między liczbą wszystkich obiektów wynikającą z sumy statystyk poszczególnych województw (15 314 obiektów) a sumą w prezentowanej tabeli (15 253).

2. Zagęszczenie obiektów sakralnych

Przedstawiona wyżej analiza zasięgu daje jedynie obraz zewnętrznych granic oraz prezentuje obszar zajmowany przez struktury poszczególnych religii i wyznań. Aby ustalić wielkość terytorium, jakie w świetle tej analizy zajmowały najważniejsze z grup religijnych, przede wszystkim katolicy obrządku łacińskiego, katolicy obrządku greckiego oraz żydzi, konieczne będzie także przeprowadzenie analizy rozkładu punktów (point pattern analysis), w szczególności analizy gęstościowej. Do jej przeprowadzenia wybrano dwie metody.

Pierwsza, stosowana od wielu lat w kartografii, nosi nazwę: metoda kwadratów (quadrant count method). W celu dokonania analizy obszar całej Korony został podzielony na równe kwadraty o długości boku wynoszącej 25 km (powierzchnia kwadratu – 625 km^2), w przypadku żydów – o boku 50 km (powierzchnia 2500 km^2). Następnie obiekty leżące w każdym kwadracie zostały zsumowane, zaś wyniki dla wszystkich kwadratów – umieszczone w klasach i podklasach. Mapa kwadratów pozwala na wyznaczenie oraz obliczenie powierzchni regionów o największym, średnim oraz najmniejszym zagęszczeniu obiektów sakralnych każdej religii, wyznania czy obrządku.

Drugą z zastosowanych metod jest analiza gęstościowa prowadzona w oparciu o tzw. estymację jądrową (kernel density estimation), której celem jest wykreślenie centrum bądź centrów geograficznych każdej z analizowanych religii czy wyznań. W oparciu o podane parametry oraz wybraną metodę klasyfikacji szacunkowe zagęszczenie punktów wyświetlane jest w postaci mapy gęstościowej. Wymieniona metoda, obok metody kwadratów oraz najbliższego sąsiedztwa, pozwala na ocenę intensywności występowania danego zjawiska w oparciu o rozmieszczenie punktów i należy do podstawowych w analizie geoprzestrzennej[56]. Mimo że na gruncie polskiej nauki humanistycznej stosowana jest sporadycznie[57], wydaje się być dobrym narzędziem analizy rozmieszczenia obiektów sakralnych na terenie Korony. W celu ujednolicenia analizy zostały przyjęte te same parametry dla wszystkich religii i wyznań. Wielkość promienia wyszukiwania (search radius) została ustalona na 25 km, zaś jako metodę klasyfikacji przyjęto przedziały definiowane (defined interval) i podział na klasy i podklasy. Wielkość klas została zróżnicowana w zależności od religii i wyznania w taki sposób, aby pozwalała oddać zróżnicowanie zagęszczenia świątyń danej religii czy wyznania, nie wykluczając możliwości porównań z innymi konfesjami (tabela 44)[58].

Jak wynika z tabeli 44, analizy przeprowadzone obiema metodami dla Kościoła łacińskiego dają zbliżone wyniki. Mapy nr 5 i 14 doskonale przedstawiają zróżnicowanie zagęszczenia świątyń katolickich obrządku łacińskiego na terenie Korony. Na obszarze, gdzie występowały struktury Kościoła łacińskiego, największy udział terytorialny miała klasa II b, w której na jeden obiekt przypadało od 100 do 250 km^2. Klasa III c-d, obejmująca regiony, w których na jeden kościół łaciński przypadało poniżej 25 km^2, była najmniejsza terytorialnie. Dość wyraźnie rysują się dwa skupiska świątyń rzymskokatolickich o tak znacznym zagęszczeniu, co uwarunkowane było przede wszystkim sytuacją osadniczą. Jedno znajdowało się w pasie równoleżnikowym na wysokości Krakowa i zamykało w prostokącie wyznaczonym przez takie miejscowości, jak: Pilica (od północy), Oświęcim (od zachodu),

[56] I.N. Gregory, P.S. Ell, *Historical GIS. Technologies, Methodologies and Scholarship*, Cambridge 2007, s. 167-170.

[57] Interesującą próbkę analizy rozmieszczenia punktów dla zróżnicowania osadnictwa wczesnośredniowiecznego na obszerze Wysoczyzny Kościańskiej dali J. Jasiewicz oraz I. Holdebrandt-Radke (prezentacja dostępna pod adresem internetowym: http://www.geoinfo.amu.edu.pl/sknng/gisday/2007/11_punkty.pdf, dostęp: 21.02.2010).

[58] Do przeprowadzenia analizy gęstościowej wykorzystano oprogramowanie ArcGIS z rozserzeniem Spatial Analyst. W wersji 9.3 umożliwia ono, w zależności od potrzeb użytkownika, kilka metod klasyfikacji analizowanych punktów – równe przedziały (equal interval), definiowane przedziały (defined interval), kwantyle (quantile), naturalne przerwy (natural breaks), interwał geometryczny (geomatrical interval), odchylenie standardowe (standard deviation).

Tabela 44: Klasyfikacja zagęszczenia obiektów sakralnych w Koronie ok. 1772 r.[a]

KLASY	Jeden obiekt na (km kw.):	Kościoły łacińskie	Kościoły unickie	Synagogi i bożnice
		Metoda kwadratów km kw./proc.		
Klasa I	a. powyżej 1000	63 125 17,66%	13 125 4,82%	135 000 30,51%
	b. 1000-500			87 500 19,77%
Klasa II	a. 500-250	106 250 29,72%	60 000 22,02%	175 000 39,55%
	b. 250-100			45 000 10,17%
Klasa III	a. 100-50	70 625 19,76%	40 625 14,91%	–
	b. 50-25	91 250 25,52%	70 000 25,69%	
	c. 25-10	25 625 7,17%	87 500 32,11%	
	d. poniżej 10	625 0,17%	1 250 0,46%	
KLASY	Jeden obiekt na (km kw):	Analiza gęstościowa km kw./proc.		
Klasa I	a. powyżej 1000	87 236 22,96%	18 372 6,97%	93 486 24,78%
	b. 1000-500			104 948 27,82%
Klasa II	a. 500-250	108 552 28,57%	46 415 17,61%	135 696 35,97%
	b. 250-100			42 740 11,33%
Klasa III	a. 100-50	65 006 17,11%	41 129 15,60%	382 0,10%
	b. 50-25	94 155 24,78%	72 944 27,67%	
	c. 25-10	24 304 6,40%	83 751 31,77%	
	d. poniżej 10	660 0,17%	1012 0,38%	

[a] Na skutek generalizacji, jaka nastąpiła w momencie przekształcania obrazu rastrowego prezentującego poszczególne klasy w warstwę wektorową (poligonową), zaszła minimalna różnica między zasięgiem całych wyznań podanym w poprzednim podrozdziale a sumą powierzchni poszczególnych klas: dla Kościoła łacińskiego różnica wyniosła 160 km² (tj. 0,04%), dla Kościoła unickiego – 78 km² (0,03%), zaś dla religii mojżeszowej – 127 km² (0,03%).

Sącz (od południa) i Brzozów (od wschodu). Drugie zlokalizowane było w Wielkopolsce wokół takich miast, jak: Poznań, Gniezno, Pyzdry, Środa, Kalisz, Gostynin i Borek. Pozostałe, zdecydowanie mniejsze skupiska związane były z pojedynczymi miastami, jak: Lublin, Lwów, Łęczyca, Malbork, Płock, Przemyśl, Rzeszów, Sandomierz, Wieluń, Warszawa, Wolbórz. Większość tych ośrodków znajdowała się w Małopolsce i Wielkopolsce.

Wielkość terytorium poszczególnych klas w ramach województw, w oparciu o analizę gęstościową, przedstawia tabela 45. Kolorem szarym zostały zaznaczone klasy dominujące w każdym woje-

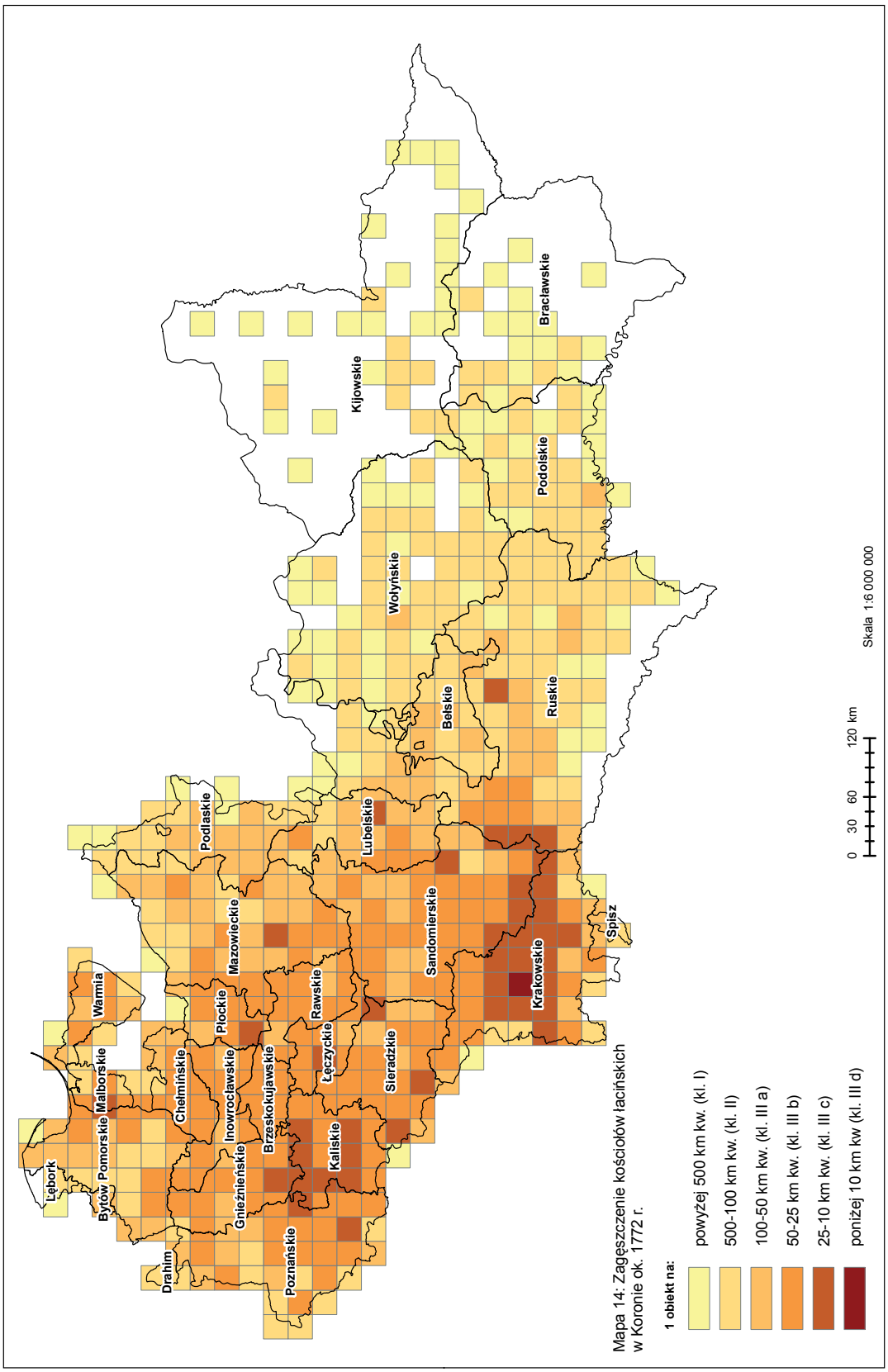
Lębork
Bytów
Pomorskie
Malborskie
Warmia
Drahim
Chełmińskie
Inowrocławskie
Gnieźnieńskie
Brzesko-kujawskie
Płockie
Mazowieckie
Podlaskie
Poznańskie
Kaliskie
Łęczyckie
Rawskie
Sieradzkie
Lubelskie
Sandomierskie
Wołyńskie
Kijowskie
Bełskie
Krakowskie
Ruskie
Podolskie
Bracławskie
Spisz
0 30 60 120 km
Skala 1:6 000 000
Mapa 14: Zagęszczenie kościołów łacińskich w Koronie ok. 1772 r.
1 obiekt na:
powyżej 500 km kw. (kl. I)
500-100 km kw. (kl. II)
100-50 km kw. (kl. III a)
50-25 km kw. (kl. III b)
25-10 km kw. (kl. III c)
poniżej 10 km kw (kl. III d)

Tabela 45: Szacunek zagęszczenia kościołów łacińskich w Koronie ok. 1772 r. wg klas i województw[a]

Województwo	KLASY												Obszar (km kw.)
	I a-b jeden obiekt na powyżej 500 km kw.		II a-b jeden obiekt na 500-100 km kw.		III a jeden obiekt na 100-50 km kw.		III b jeden obiekt na 50-25 km kw.		III c jeden obiekt na 25-10 km kw.		III d jeden obiekt na poniżej 10 km kw.		
	Obszar	Procent	Obszar	Procent	Obszar	Procent	Obszar	Procent	Obszar	Procent	Obszar	Procent	
bełskie			6 666	73,52	2 401	26,48							9 067
bracławskie	16 862	77,53	4 887	22,47									21 749
brzeskokujawskie							3 412	99,97	1	0,03			3 413
z. bytowska			335	57,17	251	42,83							586
chełmińskie			18	0,37	668	13,70	4 191	85,93					4 877
z. drahimska	18	2,86	285	45,31	326	51,83							629
gnieźnieńskie					1 947	24,38	4 837	60,56	1 203	15,06			7 987
inowrocławskie					1 270	19,60	5 210	80,40					6 480
kaliskie			41	0,48	157	1,84	4 289	50,16	4 064	47,53			8 551
kijowskie	38 711	89,88	4 360	10,12									43 071
krakowskie	231	1,14	1 343	6,61	1 867	9,19	8 156	40,15	8 057	39,66	660	3,25	20 314
z. lęborska	168	13,84	1 046	86,16									1 214
lubelskie			2 429	23,50	4 922	47,62	2 738	26,49	246	2,38			10 335
łęczyckie					639	14,92	3 644	85,08					4 283
malborskie			385	17,66	677	31,06	841	38,58	277	12,71			2 180
mazowieckie	236	1,03	4 239	18,49	12 184	53,15	5 565	24,27	701	3,06			22 925
płockie			106	2,36	891	19,84	3 120	69,47	374	8,33			4 491
podlaskie	794	6,99	5 068	44,64	5 283	46,53	208	1,83					11 353
podolskie	3 335	16,96	15 798	80,35	528	2,69							19 661
pomorskie	14	0,11	4 417	34,01	4 625	35,61	3 760	28,95	171	1,32			12 987
poznańskie	3	0,02	1 127	7,00	4 347	27,01	7 369	45,78	3 250	20,19			16 096
rawskie					1 319	21,22	4 811	77,41	85	1,37			6 215
ruskie	9 474	16,94	30 730	54,95	8 523	15,24	4 637	8,29	2 558	4,57			55 922
sandomierskie			485	1,86	8 529	32,62	14 642	56,00	2 489	9,52			26 145
sieradzkie					1 501	12,32	9 855	80,89	827	6,79			12 183
z. spiska	88	14,52	226	37,29	292	48,18							606
Warmia			356	8,41	1 129	26,67	2 748	64,92					4 233
wołyńskie	16 989	41,28	23 719	57,63	446	1,08							41 154
Suma	86 923	22,95	108 066	28,54	64 722	17,09	94 033	24,83	24 303	6,42	660	0,17	378 707

[a] Niewielkie różnice między obszarami poszczególnych klas, w porównaniu z informacjami zawartymi w poprzednim podrozdziale oraz w tabeli 44, powstały na skutek generalizacji obszarów poszczególnych klas i województw. Różnica ta w skali całej Korony wyniosła dla Kościoła łacińskiego 1366 km², tj. 0,36%, natomiast dla poszczególnych klas nie przekroczyła 500 km², tj. 0,05%.

wództwie. Do najbardziej jednorodnych, czyli posiadającycych regularną sieć świątyń łacińskich, należało województwo brzeskokujawskie, w którym na jeden kościół przypadało od 25 do 50 km² (klasa III b). Najbardziej zróżnicowane pod względem zagęszczenia kościołów było województwo krakowskie, gdzie występowały wszystkie klasy, oraz pomorskie, którego terytorium rozkładało się mniej więcej równomiernie między trzy klasy – II, III a i III b. W przypadku województwa krakowskiego przyczyn aż tak znacznego zróżnicowania zagęszczenia świątyń należy szukać w warunkach naturalnych, gdyż obok Krakowa z bardzo gęstą siecią kościołów, na południu (w paśmie Karpat) sieć parafialna była bardzo rzadka.

Zagęszczenie kościołów miało bardzo istotny wpływ na obraz duszpasterstwa prowadzonego przez duchowieństwo łacińskie. Mimo że w skali całej Korony średnia odległość między dwiema najbliżej sąsiadującymi świątyniami wynosiła ok. 3,5 km (3475 m), natomiast między kościołami parafialnymi ok. 6 km (5909 m), to należy odnotować znaczne zróżnicowanie między poszczególnymi województwami. Średnia odległość między kościołami parafialnymi w województwach krakowskim oraz kaliskim wynosiła ok. 4 km, podczas gdy w województwie kijowskim ponad 30 km (tabela 48). Podobne różnice występowały w statystyce obejmującej zarówno kościoły parafialne, jak i filialne. Jeżeli podane w tabeli 48 wartości podzielić na pół, to mogą one wyrażać średnią odległość najdłuższej drogi, jaką miał do pokonania wierny do kościoła parafialnego bądź filialnego w każdym województwie. Dla województwa kijowskiego, które wg wszystkich statystyk posiadało najsłabiej rozbudowaną sieć świątyń łacińskich, na terenach, gdzie przypuszczalnie przebywały niewielkie grupy ludności łacińskiej, odległość ta nie przekraczała średnio 15 km. Biorąc pod uwagę fakt, że w XX w. mieszkańcy wsi Żminne (obecne województwo lubelskie) należeli do parafii w Parczewie oddalonym o 9 km, to sytuacja na dalekiej Ukrainie w II połowie XVIII w. nie przedstawiała się aż tak źle, abstrahując oczywiście od sieci dróg, możliwości komunikacyjnych, transportowych itp.

Podobną analizę rozmieszczenia obiektów sakralnych, jak w przypadku Kościoła łacińskiego, przeprowadzono w odniesieniu do Kościoła katolickiego obrządku greckiego. Jak wynika z map 4 i 15 oraz zestawienia tabelarycznego nr 46, rozkład procentowy udziału poszczególnych klas zagęszczenia kształtował się zupełnie inaczej niż w przypadku kościołów łacińskich. Ok. 60% terytorium, na którym występowały cerkwie unickie, należało do klas III b-d, oznaczających najgęstszą sieć parafii oraz filii. W przypadku Kościoła łacińskiego było to jedynie ok. 30% zajmowanego terenu. Klasy III c-d, w których na jedną świątynię przypadało poniżej 25 km², zajmowały w przypadku Cerkwi unickiej obszar kilkukrotnie większy w porównaniu z Kościołem łacińskim. Oznacza to, że Kościół unicki, mimo że zajmował mniejszy obszar, był bardziej zwarty organizacyjnie i na większości terytorium posiadał gęściej rozbudowaną sieć świątyń niż Kościół łaciński w swoich diecezjach. Stworzenie klasy dla terenów, gdzie na jedną cerkiew przypadało mniej niż 10 km² (klasa III d) pozwoliło na wykreślenie obszarów o najgęstszej sieci świątyń unickich. Pierwszy z nich koncentrował się wokół Przemyśla, a zamykały go na północy Hnatkowice i Trójczyce, na wschodzie Radochońce, na południu Dobromil i Tarnawa oraz na zachodzie Krzeczkowa i Mielnów. Drugi, uwidoczniony na mapie przygotowanej metodą kwadratów (mapa 15), znajdował się około 50 km na południowy wschód od Lwowa, w okolicach Żydaczowa.

Najbardziej zróżnicowane pod względem stopnia zagęszczenia cerkwi było rozległe województwo kijowskie. Na południu, przy granicy w województwem bracławskim, cerkwie występowały najgęściej (klasa III b). W części wschodniej i środkowej województwa dominowała klasa III a, która przechodziła w klasę II zagęszczenia wraz ze zbliżaniem się do Polesia i granicy z województwem mińskim. Sieć cerkwi była najbardziej rozbudowana w województwie podolskim oraz części południowej i wschodniej województw ruskiego i bełskiego (pow. 60% obszaru należało do klas III c-d).

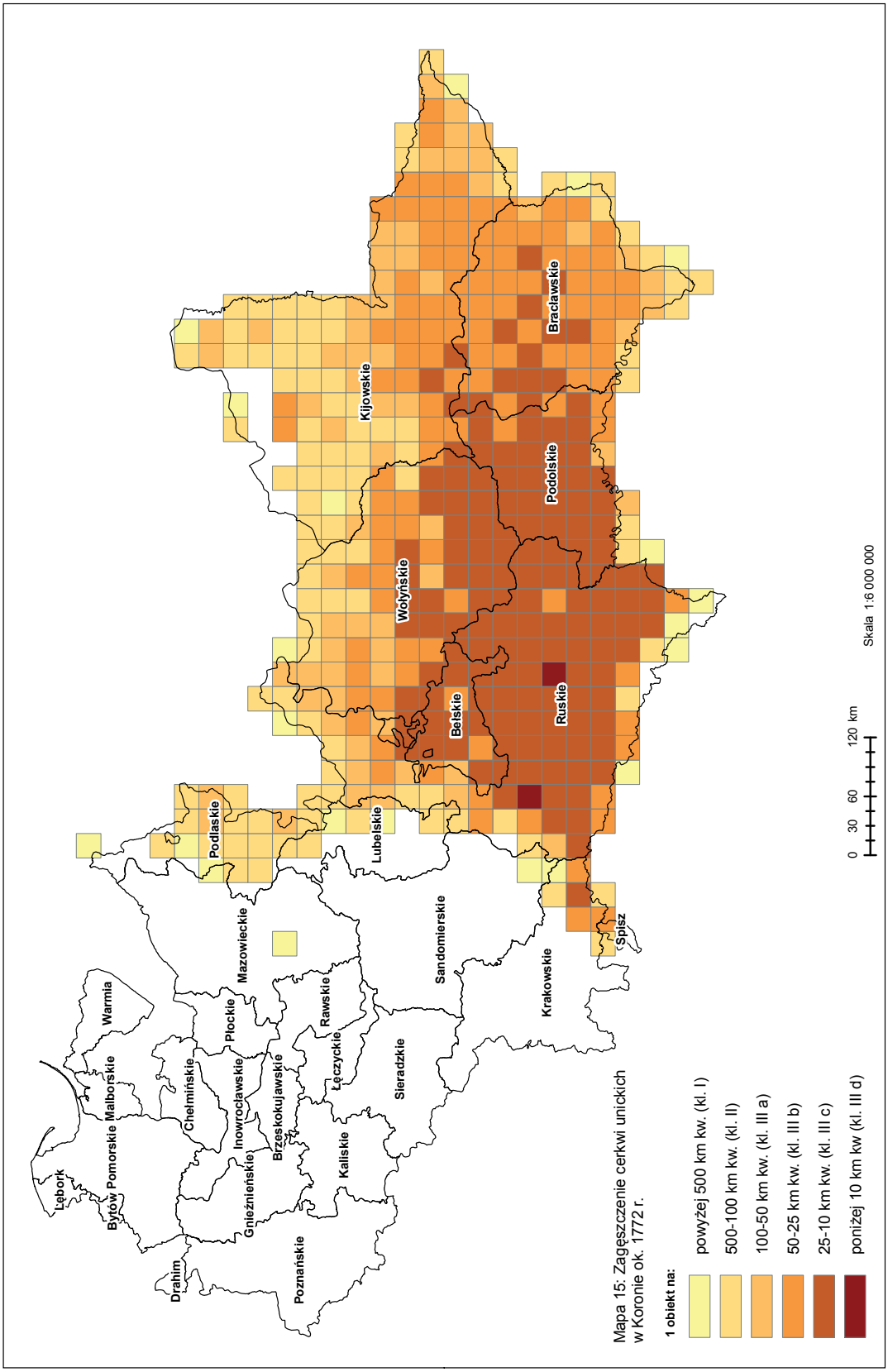
Lębork
Byrów
Pomorskie
Malborskie
Warmia
Drahim
Chełmińskie
Gnieźnieńskie
Inowrocławskie
Płockie
Mazowieckie
Brzeskokujawskie
Poznańskie
Kaliskie
Łęczyckie
Rawskie
Podlaskie
Sieradzkie
Lubelskie
Sandomierskie
Kijowskie
Wołyńskie
Belskie
Ruskie
Podolskie
Bracławskie
Krakowskie
Spisz
Mapa 15: Zagęszczenie cerkwi unickich w Koronie ok. 1772 r.
1 obiekt na:
powyżej 500 km kw. (kl. I)
500-100 km kw. (kl. II)
100-50 km kw. (kl. III a)
50-25 km kw. (kl. III b)
25-10 km kw. (kl. III c)
poniżej 10 km kw (kl. III d)
0 30 60 120 km
Skala 1:6 000 000

Tabela 46: Szacunek zagęszczenia kościołów unickich w Koronie ok. 1772 r. wg klas i województw[a]

Województwo	KLASY												Obszar
	I a-b jeden obiekt na powyżej 500 km kw.		II a-b jeden obiekt na 500-100 km kw.		III a jeden obiekt na 100-50 km kw.		III b jeden obiekt na 50-25 km kw.		III c jeden obiekt na 25-10 km kw.		III d jeden obiekt na poniżej 10 km kw.		
	Obszar	Procent	Obszar	Procent	Obszar	Procent	Obszar	Procent	Obszar	Procent	Obszar	Procent	
bełskie					66	0,73	3 140	34,63	5 861	64,64			9 067
bracławskie			1 287	3,66	4 174	11,86	22 449	63,78	7 287	20,70			35 196
kijowskie	3 519	5,15	24 254	35,51	18 184	26,62	21 366	31,28	985	1,44			68 309
krakowskie	1 066	25,24	841	19,93	527	12,47	998	23,65	790	18,71			4 222
lubelskie	3 736	54,40	2 929	42,66	202	2,94							6 866
mazowieckie	3 870	97,18	112	2,82									3 983
podlaskie	2 856	25,99	5 607	51,02	2 528	23,00							10 991
podolskie					51	0,26	3 027	15,34	16 656	84,41			19 733
ruskie	1 593	2,65	5 389	8,96	7 108	11,82	8 330	13,85	36 711	61,04	1 012	1,68	60 143
sandomierskie	1 282	61,03	686	32,67	132	6,30							2 100
z. spiska	181	32,55	170	30,55	118	21,27	87	15,62					555
wołyńskie	100	0,24	4 760	11,48	7 844	18,91	13 362	32,22	15 407	37,15			41 473
Suma	18 202	6,93	46 035	17,53	40 934	15,59	72 758	27,70	83 697	31,87	1 012	0,39	262 638

[a] Niewielkie różnice między obszarami poszczególnych klas, w porównaniu z informacjami zawartymi w poprzednim podrozdziale oraz w tabeli 44, powstały na skutek generalizacji obszarów poszczególnych klas i województw. Różnica ta w skali całej Korony wyniosła dla Kościoła unickiego 907 km², tj. 0,34%, natomiast dla poszczególnych klas nie przekroczyła 400 km², tj. 0,1%.

Odległości między cerkwiami unickimi były zdecydowanie mniejsze w porównaniu z kościołami łacińskimi, co miało bezpośredni związek z opisanym wyżej większym zagęszczeniem cerkwi. Średnia odległość między dwiema najbliżej sąsiadującymi świątyniami wynosiła tutaj niecałe 3 km (2850 m). W przypadku uwzględnienia samych parafii średnia ta była o kilkadziesiąt metrów większa (2876 m). Nie występowały większe dysproporcje między poszczególnymi województwami w tym zakresie. Największe odległości dzieliły sąsiadujące ze sobą cerkwie unickie w województwach lubelskim i podlaskim, zaś najmniejsze w województwach podolskim, ruskim i bełskim.

O wiele mniejsza liczba synagog i bożnic niż kościołów łacińskich i cerkwi unickich utrudnia porównanie tych konfesji w oparciu o ustaloną na początku klasyfikację zagęszczenia obiektów sakralnych. Już wstępne zestawienie tabelaryczne (tabela 44) ukazuje zdecydowanie mniejsze zagęszczenie synagog i bożnic w stosunku do kościołów katolickich. W przypadku Kościoła łacińskiego i unickiego do dwóch pierwszych klas zawierających obszary o najsłabiej rozwiniętej sieci świątyń (jeden obiekt na obszar powyżej 100 km^2) należało odpowiednio – ok. 50% i ok. 25% terenu objętego zasięgiem każdego z wyznań. W przypadku religii mojżeszowej do dwóch pierwszych klas należał niemal cały teren, na którym znajdowały się synagogi. Jedynym wyjątkiem było miasto Lublin wraz z przedmieściami, gdzie na niewielkim terytorium znajdowało się najliczniejsze skupisko synagog i bożnic w całej Rzeczypospolitej. Stąd spotykane często określenie Lublina jako Jerozolimy Królestwa Polskiego.

Biorąc pod uwagę rozkład poszczególnych klas w województwach (tabela 47), można stwierdzić, że sieć kahalna była najlepiej rozwinięta w województwach prowincji małopolskiej: bełskim, lubelskim, podolskim, ruskim i sandomierskim (mapy 13 i 16). Pewne zdumienie może budzić fakt, że maksymalna odległość między dwiema sąsiadującymi synagogami na terenie Korony (57,8 km, odległość synagog w Czarnobylu i Brahiniu) była mniejsza niż w przypadku obiektów Kościoła łacińskiego i Kościoła unickiego. Świadczy to o bardzo regularnej sieci kahałów. Ta regularność wyraża się także w mniejszej niż w przypadku kościołów łacińskich i unickich różnicy między średnią (12,7 km) oraz największą (57,8 km) odległością pomiędzy dwiema najbliżej sąsiadującymi bożnicami. W przypadku posiadających bardziej rozwinięte struktury obu obrządków katolickich różnica ta wynosiła 55,5 km dla Kościoła unickiego oraz 66,4 km dla Kościoła łacińskiego. Do „białych plam" na mapie kahałów, oprócz województwa malborskiego i Warmii, należała północna (Prusy Królewskie) oraz wschodnia (Mazowsze oraz ziemia łęczycko-sieradzka) część prowincji wielkopolskiej.

W przypadku pozostałych religii i wyznań analiza gęstościowa nie prowadzi do istotnych ustaleń ze względu na ich zdecydowanie mniejszy zasięg geograficzny i niewielką liczbę świątyń, a także znaczne ich rozproszenie. Statystyka obiektów poszczególnych wyznań w województwach została zawarta w tabeli nr 43. Z kolei mapy nr 4-13 przedstawiają zasięg oraz zagęszczenie świątyń z podziałem na klasy oraz podklasy. Analiza kartograficzno-statystyczna prowadzi jedynie do ogólnych wniosków. Rozmieszczenie świątyń katolickich obrządku ormiańskiego, podobnie jak innych mniejszości, cechowało dość znaczne rozproszenie. Najważniejszym ich skupiskiem było miasto Lwów. Grupy kilku kościołów znajdowały się też na południowym wschodzie województwa ruskiego (Stanisławów, Jazłowiec, Obertyn, Kuty) oraz na południu województwa podolskiego (Kamieniec Podolski, Żwaniec). Także struktury Kościoła prawosławnego na terenie Korony cechowało rozproszenie. Jego centra organizacyjne znajdowały się we wschodniej części województwa kijowskiego: jedno w okolicach Łojowa, przy granicy z województwem mińskim, zaś drugie w okolicach Czehrynia i Czerkas. Większe zróżnicowanie w zagęszczeniu świątyń można dostrzec na mapie zborów luterańskich (mapa 8). Oprócz faktu rozmieszczenia większości z nich w Prusach Królewskich i w zachodniej Wielkopolsce, uwagę zwraca szczególna koncentracja zborów na Żuławach Wiślanych, zarówno w ich części pomorskiej, jak i malborskiej oraz na obszarach bezpośrednio przylegających do Brandenburgii. Inne ważne

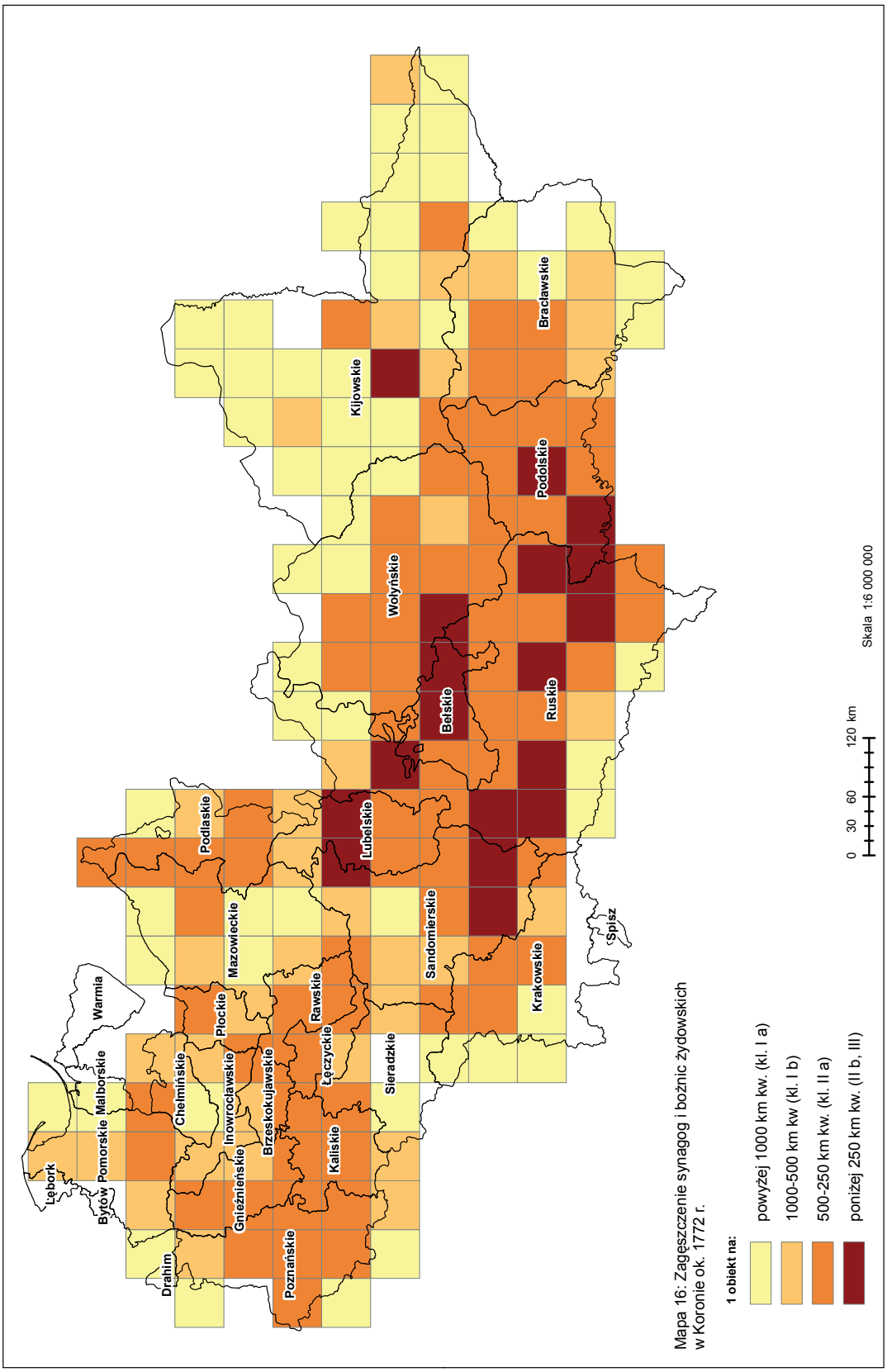

Mapa 16: Zagęszczenie synagog i bożnic żydowskich w Koronie ok. 1772 r.

Tabela 47: Szacunek zagęszczenia synagog i bożnic żydowskich w Koronie ok. 1772 r. wg klas i województw[a]

Województwo	KLASY										Obszar
	I a jeden obiekt na powyżej 1000 km kw.		I b jeden obiekt na 1000-500 km kw.		II a jeden obiekt na 500-250 km kw.		II b jeden obiekt na 250-100 km kw.		III a-d jeden obiekt na poniżej 100 km kw.		
	Obszar	Procent	Obszar	Procent	Obszar	Procent	Obszar	Procent	Obszar	Procent	
bełskie			225	2,48	5 151	56,81	3 691	40,71			9 067
bracławskie	10 712	36,58	9 216	31,47	8 397	28,67	961	3,28			29 286
brzeskokujawskie	426	12,50	1 134	33,27	1 848	54,23					3 408
z. bytowska	74	100,00									74
chełmińskie	1 650	33,99	1 568	32,30	1 637	33,72					4 855
z. drahimska	49	100,00									49
gnieźnieńskie	341	4,27	1 612	20,18	5 547	69,45	487	6,10			7 987
inowrocławskie	1 625	25,09	3 075	47,48	1 758	27,15	18	0,28			6 476
kaliskie	424	4,96	1 688	19,73	4 820	56,33	1 625	18,99			8 557
kijowskie	26 970	50,53	19 707	36,92	5 557	10,41	1 144	2,14			53 378
krakowskie	5 903	38,82	4 094	26,93	3 703	24,35	1 505	9,90			15 205
z. lęborska	479	83,45	95	16,55							574
lubelskie	184	1,78	1 808	17,49	5 931	57,38	2 032	19,66	382	3,70	10 337
łęczyckie	443	10,35	1 231	28,75	2 228	52,03	380	8,87			4 282
malborskie	425	98,84	5	1,16							430
mazowieckie	7 638	38,54	7 382	37,25	4 411	22,26	387	1,95			19 818
płockie	651	14,51	2 266	50,50	1 389	30,96	181	4,03			4 487
podlaskie	1 332	11,92	5 286	47,29	4 296	38,44	263	2,35			11 177
podolskie	1 172	5,94	3 063	15,52	9 074	45,96	6 433	32,59			19 742
pomorskie	3 776	31,38	3 988	33,14	3 954	32,86	314	2,61			12 032
poznańskie	1 325	8,26	5 060	31,55	8 930	55,69	721	4,50			16 036
rawskie	1 321	21,38	2 092	33,85	2 682	43,40	85	1,38			6 180
ruskie	7 243	13,11	8 283	15,00	25 501	46,17	14 211	25,73			55 238
sandomierskie	4 871	19,19	5 423	21,37	9 773	38,50	5 315	20,94			25 382
sieradzkie	5 819	52,49	4 221	38,08	1 020	9,20	26	0,23			11 086
z. spiska	25	100,00									25
wołyńskie	8 251	20,05	12 122	29,46	17 870	43,43	2 907	7,06			41 150
Suma	93 129	24,75	104 644	27,81	135 477	36,00	42 686	11,34	382	0,10	376 318

[a]Niewielkie różnice między obszarami poszczególnych klas, w porównaniu z informacjami zawartymi w poprzednim podrozdziale oraz w tabeli 44, powstały na skutek generalizacji obszarów poszczególnych klas i województw. Różnica ta w skali całej Korony wyniosła dla religii mojżeszowej 1061 km², tj. 0,28%, natomiast dla poszczególnych klas nie przekroczyła 400 km², tj. 0,03%.

Tabela 48: Średnia odległość między dwiema najbliżej sąsiadującymi świątyniami w Koronie ok. 1772 r. (wg województw)

Województwo	Kościół łaciński – średnia odległość między kościołami:		Kościół unicki – średnia odległość między kościołami:		Żydzi – średnia odległość między:	
	parafialnymi (w metrach)	parafialnymi i filialnymi (w metrach)	parafialnymi (w metrach)	parafialnymi i filialnymi (w metrach)	synagogami kahalnymi (w metrach)	synagogami kahalnymi i pozostałymi bożnicami (w metrach)
bełskie	8 050	5 174	2 832	2 744	10 045	10 045
bracławskie	20 630	16 326	3 146	3 142	15 351	15 351
brzeskokujawskie	4 479	2 879	–	–	13 863	13 863
z. bytowska	5 898	4 476	–	–	–	–
chełmińskie	4 584	3 221	–	–	13 458	13 458
z. drahimska	20 641	3 920	–	–	–	–
gnieźnieńskie	4 862	2 833	–	–	11 527	11 527
inowrocławskie	4 914	3 138	–	–	14 034	14 034
kaliskie	3 934	2 448	–	–	11 844	11 844
kijowskie	30 882	21 797	3 970	3 953	19 595	19 595
krakowskie	4 036	2 094	2 905	2 650	17 176	11 307
z. lęborska	19 889	6 302	–	–	–	–
łęczyckie	4 985	3 249	–	–	13 300	13 300
lubelskie	6 747	3 256	8 820	8 820	10 813	8 943
malborskie	5 182	2 877	–	–	–	–
mazowieckie	5 757	3 939	–	85 657	15 305	16 013
płockie	5 204	3 049	–	–	16 441	16 441
podolskie	12 135	8 437	2 450	2 449	9 980	9 980
podlaskie	8 067	5 328	6 789	6 621	17 508	17 006
pomorskie	7 043	4 042	–	–	11 453	11 453
poznańskie	5 028	2 706	–	–	13 057	13 057
rawskie	4 892	3 352	–	–	15 238	15 238
ruskie	7 013	4 015	2 310	2 257	11 388	10 745
sandomierskie	4 921	2 811	3 879	3 879	11 894	10 709
sieradzkie	4 801	2 754	–	–	20 917	20 917
z. spiska	3 687	2 129	4 934	3 068	–	–
Warmia	5 298	3 322	–	–	–	–
wołyńskie	13 024	8 223	3 048	3 035	13 343	13 343

skupiska luterańskie znajdowały się w okolicach Torunia (woj. chełmińskie), Kościerzyny (woj. pomorskie), na rozległym obszarze pogranicza województwa gnieźnieńskiego i pomorskiego (od Łobżenicy w woj. gnieźnieńskim po Czarne w woj. pomorskim), w okolicach Wałcza i Mirosławca (północna część woj. poznańskiego) oraz na pograniczu ze Śląskiem, w pasie od Międzyrzecza do Babimostu, a także w okolicach Wschowy i Szlichtyngowej (woj. poznańskie). Mapa świątyń kalwińskich (mapa 9) ilustruje dobrze ich znaczną dyspersję na terenie Korony w II połowie XVIII w. Największe zagęszczenie zborów ewangelicko-reformowanych można obserwować w Małopolsce właściwej, a zwłaszcza w centralnej części województwa sandomierskiego, w okolicach Turska Wielkiego i Siedlec. Dość wyraźnie natomiast wyłania się, zgodnie zresztą z tradycją historyczną,

centrum czeskobraterskie w okolicach Leszna i Jędrzychowic, tuż przy granicy ze Śląskiem (mapa 10). Nie zaskakuje także bardzo wyraźne centrum organizacyjne mennonitów na Żuławach Wiślanych oraz coraz słabsze zagęszczenie świątyń wraz z przesuwaniem się biegiem Wisły w kierunku południowo-wschodnim (mapa 11). Jeżeli chodzi o mniejszości niechrześcijańskie: karaimów i muzułmanów, to ze względu na niewielką liczbę świątyń na terenie Korony – 3 kienesy oraz 2 meczety – trudno mówić o jakimkolwiek zróżnicowaniu ich zagęszczenia.

Zróżnicowanie w zagęszczeniu obiektów sakralnych wpływało w naturalny sposób na wielkość oraz rozmieszczenie jednostek administracji wyznaniowej. Liczba świątyń była jednym z głównych elementów decydujących o podziałach terytorialnych w ramach poszczególnych konfesji. Trzeba zresztą nadmienić, że nie wszystkie wytworzyły jednolitą i uporządkowaną organizację terytorialną. W przypadku wyznań chrześcijańskich można mówić o planowej działaności poszczególnych biskupów czy kapituł w tym zakresie, co widać w rozporządzeniach synodów czy decyzjach władz kościelnych okresu nowożytnego. Najlepszym wyrazem wysiłków Kościołów chrześcijańskich zmierzających do uporządkowania i ujednolicenia swojej sytuacji organizacyjnej są wizytacje kanoniczne (zarówno wewnętrzne, jak i zewnętrzne) oraz różnego rodzaju rejestry czy spisy beneficjalne. Źródeł tego typy nie pozostawiły po sobie władze ziemstw i okręgów żydowskich. Jeszcze raz warto przypomnieć, że najważniejsze źródło do badań organizacji terytorialnej żydów polskich zawdzięczamy decyzji sejmu, a następnie pracy mieszanych państwowo-kahalnych komisji podatkowych działających w latach 1764-1765. Ze względu na upadek organizacji kościelnej oraz niewielką liczbę świątyń w Koronie w II połowie XVIII w. trudno mówić o bardziej złożonych formach struktury terytorialnej Kościoła prawosławnego. Jak podaje A. Mironowicz, analizując spis duchowieństwa i wiernych prawosławnych przeprowadzony w związku z kongregacją pińską, w 1791 r. na południowo-wschodnich krańcach Rusi Koronnej w 8 protopopiach funkcjonowało 251 parafii prawosławnych[59]. Można przypuszczać, że statystyka ta oddaje sytuację po wydarzeniach lat 70. i 80. XVIII w.[60] Wzrosło wówczas bardzo poważnie znaczenie polityczne, a co za tym idzie także organizacyjne, Cerkwi prawosławnej na Rusi Koronnej. Warto dodać, że aż do końca XVIII w. zarówno granice diecezji prawosławnych, jak też ich wewnętrzne podziały nie były uregulowane[61]. Wiadomo jedynie, że w latach 1768-1769, tj. w okresie największego rozwoju organizacyjnego prawosławnej diecezji perejasławsko-boryspolskiej, w części leżącej na terenie Rzeczypospolitej został wprowadzony podział na 10 protopopii, które obejmowały 650 cerkwi (Czehryń, Moszny, Smiła, Bohusław, Lisianka, Humań, Tetyjów, Koneła, Biała Cerkiew, Kaniów)[62].

Mniejszości religijne, które posiadały po kilka lub kilkadziesiąt świątyń na terenie Korony, nie wytworzyły nadrzędnych w stosunku do gminy jednostek administracji terytorialnej. Karaimi, którzy byli powszechnie utożsamiani z mojżeszowymi, posiadali zbliżoną do żydowskiej organizację gminną. Przez cały okres nowożytny przy nazywaniu różnych instytucji karaimskich używano terminologii żydowskiej (kahał na określenie gminy, synagoga – kienesy karaimskiej, rabin karaimski

---

[59] Mironowicz, *Kościół prawosławny*, s. 262.

[60] Bieńkowski, *Organizacja Kościoła wschodniego*, s. 859.

[61] І.М. Шугальова, *Устрій українських православних єпархій: традиційні засади і напрям еволюції (кінець XVIII – середина XIX ст.),* „Наукові праці історичного факультету Запорізького державного університету", 8 (2004), s. 34, 36-37; A. Mironowicz, *Organizacja kościoła prawosławnego w Rzeczypospolitej do końca XVIII w.*, w: *Europa Orientalis. Polska i jej wschodni sąsiedzi od średniowiecza po współczesność. Studia i materiały ofiarowane Profesorowi Stanisławowi Alexandrowiczowi w 65 rocznicę urodzin*, red. Z. Karpus, T. Kempa, D. Michaluk, Toruń 1996, s. 217; E. Sakowicz, *Kościół prawosławny w Polsce w epoce Sejmu Wielkiego*, Warszawa 1935, s. 5-6.

[62] Пархоменко, *Очерк истории Переяславско-Бориспольской епархии*, s. 16; В.В. Ластовський, *Між суспільством і державою. Православна церква в Україні наприкінці XVII - у XVIII ст. в історії та історіографії*, Київ 2008, s. 141, 486 (tablica 7).

zamiast hazzana). Wszystkie małe grupy wyznaniowe (Żydzi, Ormianie, Tatarzy, Karaimi) cieszyły się znaczną autonomią w miejscach swojego osiedlenia, którą gwarantowały głównie przywileje książęce i królewskie. Było tak w przypadku karaimów trockich, którzy zostali zrównani w prawach z ludnością chrześcijańską i stworzyli całą hierarchię urzędniczą niezależną od „miasta chrześcijańskiego"[63]. Niewiele wiadomo o zgromadzeniach przedstawicieli parafii muzułmańskich na Litwie (dżemiatów). S. Kryczyński wspomina co prawda o sejmach tatarskich, lecz miały one raczej charakter okazjonalnych zjazdów niż trwałej struktury organizacyjnej[64].

Dzięki badaniom syntetycznym S. Litaka dla całej Rzeczypospolitej oraz studiom regionalnym wymienionym w poprzednich rozdziałach nie sprawia większych trudności ukazanie organizacji terytorialnej Kościoła łacińskiego w II połowie XVIII w. Także Kościoły wschodnie posiadają swoją syntezę w pracach W. Kołbuka. Ze względu na brak studiów regionalnych – wiele diecezji nie doczekało się jak dotąd swoich monografii – dokładność informacji dla Cerkwi unickiej, prawosławnej i ormiańskiej jest mniejsza niż dla Kościoła łacińskiego[65]. Struktura terytorialna wymienionych wyżej wyznań jest dość jednorodna i wynika z rozwoju administracji Kościołów chrześcijańskich w średniowieczu. Analogiczną, ułożoną w kilka stopni organizację terytorialną, oczywiście przy pewnych różnicach regionalnych, można spotkać w innych częściach Europy. Warto pamiętać, że nie we wszystkich diecezjach na terenie Rzeczypospolitej rozwinęła się pełna hierarchia jednostek terytorialnych. W najbardziej rozwiniętej postaci składała się ona z 5 stopni. Dla kościoła łacińskiego były to: metropolia, diecezja, archidiakonat, dekanat i parafia. Większe zróżnicowanie, głównie w wymiarze terminologicznym, cechowało Kościoły wschodnie. Różnice występowały głównie w zakresie nazewnictwa jednostek pośrednich: diecezja – eparchia, dekanat – protopopia, namiestnictwo, archidiakonat – oficjalat, namiestnictwo generalne. Unifikacja organizacyjna Cerkwi unickiej z Kościołem łacińskim intensyfikuje się zwłaszcza od synodu zamojskiego z 1720 r. Chodzi tutaj przede wszystkim o stworzenie sieci oficjalatów (namiestnictw generalnych), których nie spotkamy w przypadku Cerkwi prawosławnej.

Statystykę Kościołów katolickich obrządku łacińskiego i greckiego, z podziałem na główne i pomocnicze, a także wg województw oraz najważniejszych jednostek administracji kościelnej (diecezji i eparchii), przedstawiają tabele 49 i 50. Szczegółowe dane z uwzględnieniem podziału na mniejsze jednostki podziału terytorialnego znajdują się przy analizie sytuacji wyznaniowej w poszczególnych województwach (rozdziały pierwszy i drugi). Rzucająca się w oczy większa liczba kościołów filialnych w przypadku Kościoła łacińskiego wynika z zaliczenia do tej grupy świątyń zakonnych, a także z odmiennych warunków powstawania parafii łacińskich i unickich. Niewielka liczba świątyń pomocniczych w Kościele greckokatolickim i prawosławnym wynikała z faktu, że niemal każda budowana cerkiew automatycznie stawała się parafialną. W przypadku Kościoła łacińskiego proces powstawania parafii był bardziej sformalizowany i złożony oraz wiązał się z koniecznością wyznaczenia odpowiednio wysokiego uposażenia dla plebana. Jeżeli nie udało się ufundować takiego beneficjum, świątynia funkcjonowała jako pomocnicza.

Ciekawe wyniki przynosi obserwacja zależności między opisanym wcześniej zagęszczeniem obiektów sakralnych a rozległością jednostek administracji terytorialnej. Chodzi tutaj głównie o wielkość archidiakonatów oraz dekanatów łacińskich oraz oficjalatów i protopopii (namiestnictw) unickich. Granice administracyjne jednostek wyższego szczebla, np. diecezji,

[63] Gąsiorowski, *Karaimi w Koronie*, s. 184-185, 223-224, 283-285.

[64] Kryczyński, *Tatarzy litewscy*, s. 193.

[65] Litak, *Kościół łaciński*, passim; tenże, *Atlas Kościoła łacińskiego w Rzeczypospolitej*, passim; Kołbuk, *Kościoły wschodnie*, passim.

Tabela 49: Liczba świątyń parafialnych i filialnych Kościoła łacińskiego w Koronie ok. 1772 r. (wg diecezji i województw)

Diecezja	Typ obiektu	Województwo																												Suma
		beł	brac	brz-kuj	byt	che	drah	gn	in	kal	kij	kr	lęb	lub	łęcz	malb	maz	pł	pod	podl	pom	poz	raw	rus	san	sier	sp	war	woł	
Baków	parafie																							2						2
	filie																							1						1
																								3						3
Chełm	parafie	38												2										43					1	84
	filie	19																						23					1	43
		57												2										66					2	127
Chełmno	parafie					88										32														120
	filie					57										24														81
						145										56														201
Gniezno	parafie			7				128	14	135		4			75		4				20		41		74	175				677
	filie			4				80	21	80		3			37		1				50		27		42	150				495
				11				208	35	215		7			112		5				70		68		116	325				1172
Kamieniec Podolski	parafie																		57					1						58
	filie																		21											21
																			78					1						79
Kijów	parafie		1								28																		1	30
	filie										11																			11
			1								39																		1	41
Kraków	parafie											430		85			1								323		6			845
	filie											385		80											209		3			677
												815		165			1								532		9			1522
Lwów	parafie	2																						135						137
	filie	3																						76					1	80
		5																						211					1	217

Diecezja	Typ obiektu	Województwo																												Suma
		beł	brac	brzkuj	byt	che	drah	gn	in	kal	kij	kr	lęb	lub	łęcz	malb	maz	pł	pod	podl	pom	poz	raw	rus	san	sier	sp	war	woł	
Łuck	parafie	1	21								1									76				5					77	181
	filie		5																	25				3					40	73
		1	26								1									101				8					117	254
Płock	parafie			1		3			41								172	76					6							299
	filie					3			18								76	46					4							147
				1		6			59								248	122					10							446
Poznań	parafie						1	9		80							97	1				231	47		1					467
	filie						10	3		41							48					248	12							362
							11	12		121							145	1				479	59		1					829
Przemyśl	parafie	5																						170						175
	filie	1																						124						125
		6																						294						300
Warmia	parafie															3												75		78
	filie															3												49		52
																6												124		130
Wilno	parafie																			15										15
	filie																			7										7
																				22										22
Włocławek	parafie			60	2				49				1		5						83		1			3				204
	filie			29	6				15				6								68				1	6				131
				89	8				64				7		5						151		1		1	9				335
Wrocław	parafie																					2				21				23
	filie																					2				17				19
																						4				38				42
Suma		69	27	101	8	151	11	220	158	336	40	822	7	167	117	62	399	123	78	123	221	483	138	583	650	372	9	124	121	5720

Tabela 50: Liczba świątyń parafialnych i filialnych Kościoła unickiego w Koronie ok. 1772 r. (wg diecezji i województw)[a]

Diecezja	Typ obiektu	Województwo												Suma
		beł	brac	kij	kr	lub	maz	pod	podl	rus	san	sp	woł	
Chełm	parafie	320				15				190			18	543
	filie	9								9				18
		329				15				199			18	561
Kijów-Wilno	parafie		1118	1068				36	9				6	2237
	filie		7	29			1							37
			1125	1097			1	36	9				6	2274
Lwów	parafie	22	15					969		1655			22	2683
	filie							1		37				38
		22	15					970		1692			22	2721
Łuck	parafie	1		7				16		67			1066	1157
	filie									1			5	6
		1		7				16		70			1073	1163
Pińsk	parafie			1										1
Przemyśl	parafie	59			91					1107	6	5		1268
	filie	2			9					25		6		42
		61			100					1132	6	11		1310
Włodzimierz	parafie								78				200	278
	filie								1				2	3
									79				204	281
Suma		413	1166	1114	100	15	1	1026	88	3103	6	11	1323	8311

[a] Statystyka pomija 55 obiektów, których nie udało się zidentyfikować lub zlokalizować.

kształtowały się w inny sposób i miały ścisły związek ze zmianami granic politycznych oraz administracji świeckiej. Ponieważ analiza dotyczy obszaru Korony, pod uwagę zostały tutaj wzięte jednostki znajdujące się w całości w granicach administracyjnych prowincji małopolskiej i wielkopolskiej. Pominięto dekanaty i protopopie leżące częściowo w Koronie. Stąd pewne różnice w podsumowaniach w porównaniu z wcześniejszymi tabelami, które uwzględniały wszystkie obiekty znajdujące się na terenie Korony.

Różnice regionalne w zagęszczeniu świątyń przekładały się w ograniczonym stopniu na wielkość dekanatów, wyrażaną zarówno przez obszar, jak też liczbę kościołów. Województwa: chełmińskie, malborskie i płockie nie posiadały najbardziej rozbudowanych struktur parafialnych, a mimo to sieć dekanalna Kościoła łacińskiego była tutaj najlepiej rozwinięta (mapa 17). Średnia powierzchnia archidiakonatu łacińskiego na terenie Korony w II połowie XVIII w. wyniosła 5687 km², przy czym należy pamiętać, że 4 diecezje „koronne": chełmska, warmińska, kijowska i kamieniecka nie były podzielone na archidiakonaty. Średni dekanat liczył natomiast 1513 km² oraz składał się z 13 parafii. Największe pod względem terytorialnym były dekanaty leżące na wschodzie: bracławski (36 040 km², obszar przewyższający większość diecezji koronnych), chwastowski (26 461 km²) i żytomierski (13 976 km²), zaś najmniejszy był liczący poniżej 38 km² dekanat Borek w diecezji poznańskiej. Jeżeli chodzi o liczbę świątyń to najmniej – jedną parafię i kilka kościołów filialnych – posiadały wspomniany dekanat Borek oraz dekanat Lębork w diecezji włocławskiej. Największa liczba świątyń parafialnych znajdowała się w dekanatach diecezji krakowskiej (Lelów – 32, Skała – 29, Nowa Góra i Nowy Sącz – po 27) oraz archidiecezji gnieźnieńskiej (Żnin – 29, Konin – 27). Wykorzystanie w analizach terytorialnych oprogramowania geoinformacyjnego pozwoliło zweryfikować nieco powierzchnie dekanatów obliczone przez S. Litaka dla całej Rzeczypospolitej[66]. Zbadane sondażowo różnice między ustaleniami wspomnianego Autora a wynikami ustalonymi w przeprowadzonej analizie wynoszą ok. 10%.

Dekanaty (protopopie i namiestnictwa) należące do Cerkwi unickiej były mniejsze terytorialnie, lecz na ich obszarze znajdowała się większa liczba świątyń w porównaniu z analogicznymi jednostkami w Kościele łacińskim (mapa 18). Sieć namiestnictw generalnych, nazywanych także oficjalatami, posiadała archidiecezja lwowska (5), chełmsko-bełska (2) oraz włodzimiersko-brzeska (2). Średnia wielkość dekanatu unickiego (bez uwzględnienia czterech kresowych dekanatów diecezji kijowsko-wileńskiej oraz diecezji łuckiej i włodzimierskiej, dla których nie udało się ustalić podziału dekanalnego) wynosiła 1104 km² oraz ok. 39 parafii. Grupa dekanatów o najmniejszym terytorium i najniższej liczbie parafii występowała na pograniczu województw ruskiego i bełskiego (dekanat Strzemilcze – 189 km² i 12 parafii, oraz dekanat Tartaków – 196 km² i 10 parafii). Z kolei najrozleglejsze dekanaty, obejmujące ponad 6 tys. km² (Barasze – 8620 km² i Czarnobyl – 6360 km²), leżały w południowo-wschodniej części diecezji metropolitalnej. Najliczniejsze, obejmujące około setki parafii dekanaty znajdowały się w podolskiej części diecezji lwowskiej: w dekanacie Bar – 100 parafii i w dekanacie Kamieniec Podolski – 98 parafii.

Zestawienia zborów protestanckich spotkane zarówno w źródłach[67], jak i opracowaniach, wśród których podstawowe znaczenie ma studium W. Kriegseisena[68], wskazują wyraźnie na poczucie wspólnoty terytorialnej wśród ewangelików Rzeczypospolitej. Jednak samo uporządkowanie narracji przez W. Kriegseisena wg prowincji państwowych świadczy o ich nadrzędności względem

[66] Litak, *Kościół łaciński*, s. 117-131.

[67] Zob. m.in. spisy zborów luterańskich i kalwińskich z XVIII w., APP. Akta braci czeskich, sygn. 1700, 1701, 1702, 1703 (wykazy zborów z XVIII wieku); Thomas, *Altes und Neues*, s. 67-137.

[68] Kriegseisen, *Ewangelicy polscy i litewscy*, passim.

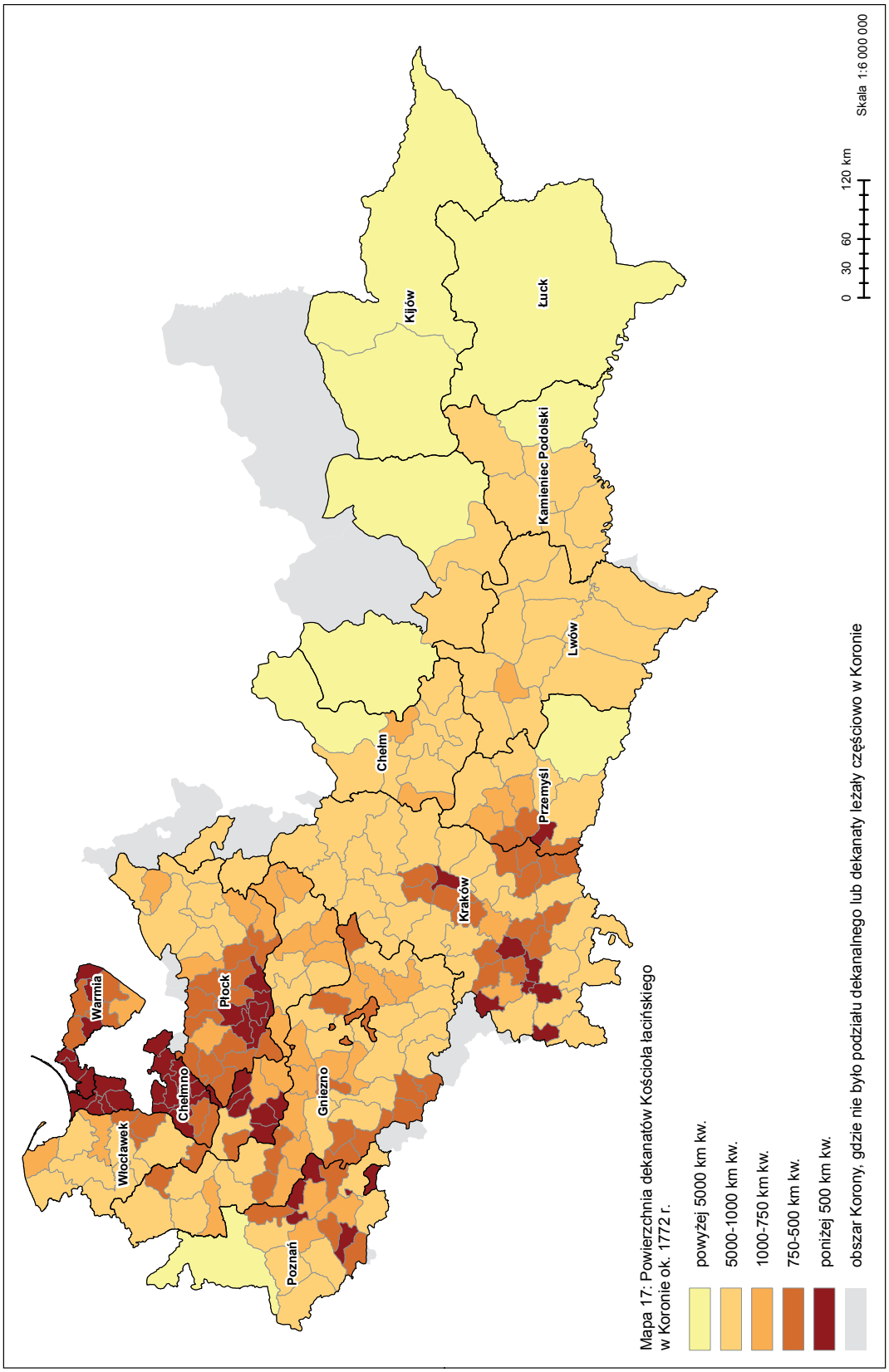
Warmia
Włocławek
Chełmno
Płock
Gniezno
Poznań
Kraków
Przemyśl
Chełm
Lwów
Kamieniec Podolski
Łuck
Kijów
0 30 60 120 km
Skala 1:6 000 000
Mapa 17: Powierzchnia dekanatów Kościoła łacińskiego w Koronie ok. 1772 r.
powyżej 5000 km kw.
5000-1000 km kw.
1000-750 km kw.
750-500 km kw.
poniżej 500 km kw.
obszar Korony, gdzie nie było podziału dekanalnego lub dekanaty leżały częściowo w Koronie

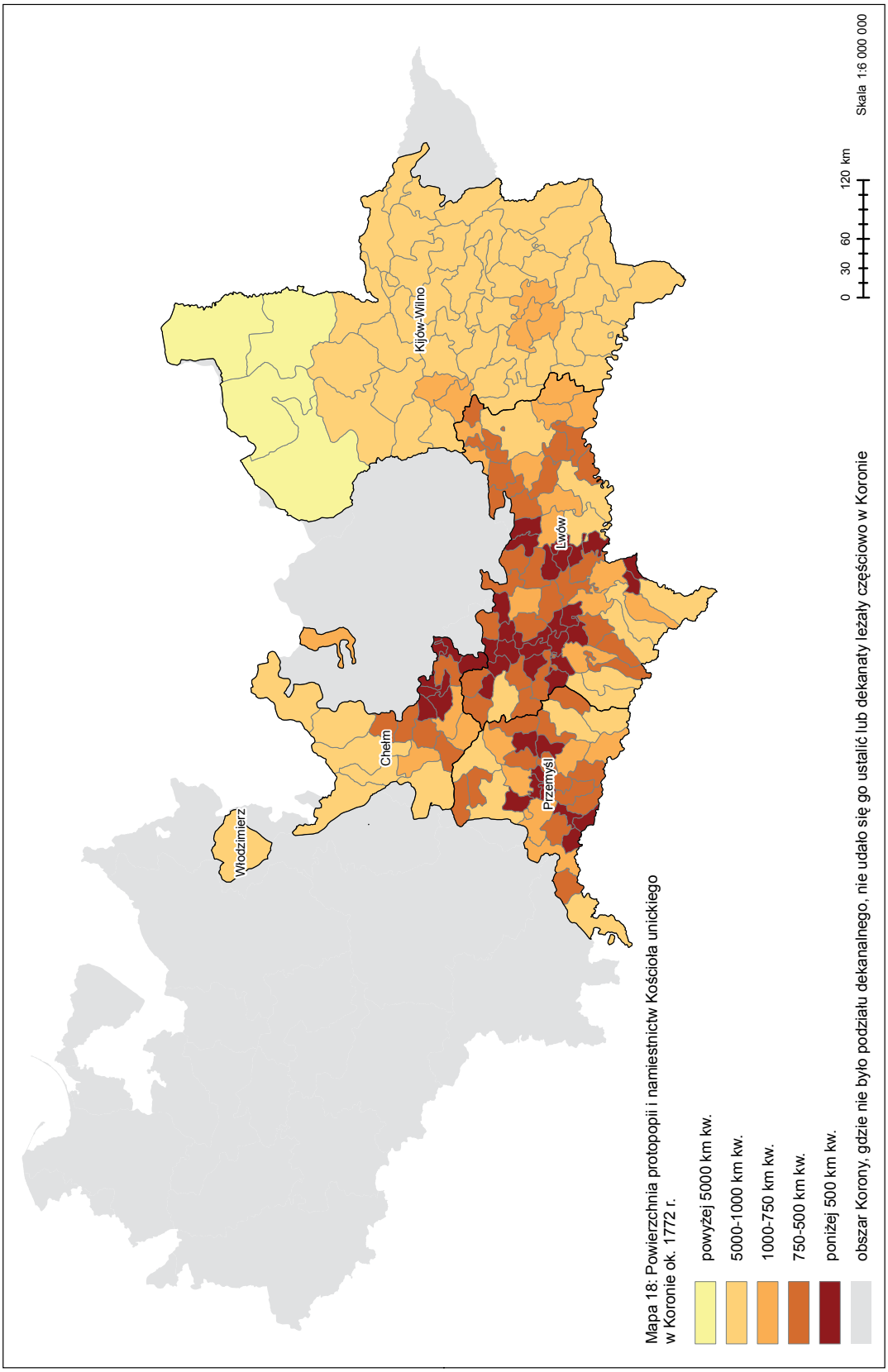

Mapa 18: Powierzchnia protopopii i namiestnictw Kościoła unickiego w Koronie ok. 1772 r.

administracji analizowanych przez niego głównych wyznań protestanckich[69]. Jest to dość istotna różnica w porównaniu z Kościołem łacińskim czy unickim, w których to administracja wyznaniowa odgrywała podstawową rolę w organizacji życia religijnego i duchowego zarówno duchowieństwa, jak i wiernych. Drugą istotną cechą, a jednocześnie różnicą w porównaniu np. z Kościołem łacińskim, jest większa płynność i czasami trudna do uchwycenia dynamika sytuacji wyznaniowej przy poszczególnych zborach, które funkcjonowały naprzemiennie jako kalwińskie, luterańskie lub mennonickie, a czasami jednocześnie służyły dwóm konfesjom. Oczywiście zdarzały się sytuacje współdzielenia świątyni z innymi wyznaniami także przez katolików, jednak były one sporadyczne.

W XVIII w. nie pozostało już niemal nic z dawnego podziału na dystrykty zborów reformowanych Jednoty Małopolskiej i wszystkie zbory podlegały seniorowi generalnemu. Wielkopolska Jednota Braci Czeskich, z którą związane były także zbory kalwińskie z Prus[70], nie wytworzyła organizacji dystryktowej. Funkcjonowała tu struktura dwustopniowa – zarządy poszczególnych zborów i władze centralne. Lepiej zorganizowany był Kościół luterański w Wielkopolsce. Wzmożony ruch osadniczy z terenu Śląska w okresie wojny trzydziestoletniej, a w okresie późniejszym z Frankonii, Szwabii i Palatynatu, wpłynął na reorganizację w 1737 r. luterańskiej prowincji wielkopolskiej i jej podział na 11 okręgów (senioratów)[71]. Nie zachował się jednak żaden integralny wykaz zborów luterańskich z podziałem na senioraty z II połowy XVIII w. Za najlepszy spis uważa się cytowany już druk Ch.S. Thomasa z 1750 r. („Altes und Neues vom Zustande der Evangelisch-Lutherischen Kirchen im Königreiche Polen"), w którym zbory podzielone są na miejskie i wiejskie oraz zgodnie z przynależnością do prowincji (Małopolska, Wielkopolska, Wielkie Księstwo Litewskie). Wykaz ten pominął zbory leżące w Prusach Królewskich, które także nie posiadały jednolitej organizacji terytorialnej. Tzw. mapa Mortensenów oddaje co prawda podział Kościoła luterańskiego w Prusach na konsystorze (Westrpreussische Konsistorium) oraz inspekcje, zaś Kościoła reformowanego na inspekcje podległe zarządowi generalnemu w Berlinie, jednak jest to struktura już porozbiorowa, datowana przez autorów na rok 1785[72]. A. Klemp, zajmujący się dziejami zborów w Prusach Królewskich, nie wzmiankuje o żadnej administracji ponadzborowej w Prusach Królewskich przez 1772 r.[73]

Próbę uporządkowania terytorialnej organizacji żydów Korony podejmowali kolejno znawcy ustroju kahalnego w Rzeczypospolitej, m.in. S. Dubnow, M. Bałaban, I. Halperin, I. Schiper, J. Goldberg, A. Leszczyński[74]. Autorami dwóch najważniejszych ujęć kartograficznych administracji żydowskiej na ziemiach polskich i litewskich są P. Marek[75] (1914) oraz I. Halperin (1945)[76]. Rozbieżności mię-

---

[69] Warto przytoczyć tutaj w całości opinię wyrażoną przez wymienionego Autora: „W poniższych rozważaniach jako podstawowy zastosujemy ten właśnie podział geograficzny i oddzielnie omówimy sytuację ewangelików w Małopolsce, Wielkopolsce (bez Prus Królewskich) i w Wielkim Księstwie Litewskim. Decydującą dla wyboru takiej kompozycji okazała się różnorodna, społeczna i obyczajowa, a nawet mentalna specyfika lokalna poszczególnych społeczności prowincjonalnych, która górowała nad więziami i podziałami konfesyjnymi", Kriegseisen, *Ewangelicy polscy i litewscy*, s. 50.

[70] Klemp, *Protestanci w dobrach prywatnych*, 138-140.

[71] Tamże, s. 58, 72-73, 80; Rhode, *Geschichte der evangelischen Kirche*, s. 111 oraz mapy załącznikowe.

[72] *Die kirchliche Organisation um 1785*.

[73] Klemp, *Protestanci w dobrach prywatnych*, s. 134-136.

[74] Poglądy wymienionych autorów zreferował A. Leszczyński, *Nazewnictwo organów samorządu żydowskiego*, s. 26-33. Na temat rozwoju organizacji samorządu żydowskiego w Polsce zob. też: H. Węgrzynek, *Żydzi w Koronie i Litwie w XV i XVI wieku*, „Kalendarz Żydowski", 1986-1987, s. 33-45.

[75] П. Марек, *Карта Польши и Литвы от 1667 г. до 3го раздела включительно. Схема територий входивших в польский и литовский ваады*, w: *История еврейского народа*, т. 11: *История евреев в Польше и Литве*, Москва 1914, po s. 113. Mapa jest związana z tekstem zawartym w tym samym tomie: М. Балабан, *Еврейский сейм в Польше или ваад Короны, и сеймики, или ваады округов*, w: *История еврейского народа*, т. 11: *История евреев в Польше и Литве*, Москва 1914, s. 161-180.

[76] *Acta Congressus Generalis*, mapa.

dzy wymienionymi mapami a opracowaniami, które omawiają organizację terytorialną żydów, są dość znaczne. Nawet liczba ziemstw nie była do końca ustalona[77], nie mówiąc o próbach określenia ścisłej przynależności kahału do danego ziemstwa czy okręgu.

Mapy I. Halperina i P. Marka przedstawiają zbliżoną strukturę terytorialną. I. Halperin podzielił Koronę na 8 ziemstw (hebr. aracot): Małopolska, Wielkopolska, Ruś, Wołyń, Dziewięć Kahałów (Chełm-Bełz), Lublin, Tykocin i Węgrów, przy czym nazwy trzech ostatnich zostały poprzedzone określeniem: galil, co jest najczęściej tłumaczone jako okręg. P. Marek wprowadził podział na 7 obwodów (ros. область): krakowsko-sandomierski, poznańsko-kaliski, ruski, chełmski, lubelski, tykociński oraz wołyński. Niektóre z nich (ruski, chełmski, wołyński) podzielone były na okręgi (ros. округ). Nie do końca współgra to z tekstem M. Bałabana, który rezygnuje z używania określenia: область i za bardziej prawidłowe uważa sformułowanie: округ (hebr. aracot). Podzielił on Koronę na szereg okręgów: wielkopolski, krakowsko-sandomierski, rusko-bracławski, lubelski, chełmsko-bełsko-zamojski, wołyńsko-kijowski, podolski oraz podlaski (tykociński). Wprowadził przy tym inne samodzielne jednostki, takie jak: ziemia przemyska i kahał rzeszowski (wydzielone w XVII i XVIII w. z okręgu ruskiego), okręg Ordynacji Zamojskiej (wydzielony w XVIII w. z okręgu chełmsko-bełsko-zamojskiego), okręgi kahałów Włodzimierza Wołyńskiego, Łucka i Dubna (podległe okręgowi wołyńsko-kijowskiemu), okręg węgrowski oraz kahały międzyrzecki i ciechanowiecki (wydzielone w XVII i XVIII w. z okręgu podlaskiego). A. Leszczyński uzupełnił tę listę o kahały na prawach ziemstwa, m.in. w Poznaniu, Krakowie, Samborze, Międzyrzecu Koreckim, Ołyce[78].

Już ten krótki przegląd pokazuje, że rozbieżności dotyczą tak kluczowych spraw, jak rozumienie podstawowych pojęć – termin „aracot" jest tłumaczony albo jako ziemstwo, albo jako okręg. Trudności w ustaleniu administracji terytorialnej żydów w Koronie wynikają głównie z faktu trwającego przez cały okres nowożytny procesu emancypacji gmin i ciągłej walki między nimi o uzyskanie autonomii oraz przewagi nad innymi kahałami. Zresztą różnice zdań między badaczami dotyczą nie tylko tzw. szczebla pośredniego organizacji żydów w Polsce (między kahałem a Wielkim Waadem), ale również klasyfikacji oraz kategoryzacji samych kahałów (główne, samodzielne, przykahłaki etc.). Zagadnienie to czeka na źródłowe i wyczerpujące ujęcie monograficzne.

Statystyka prezentowana w niniejszym opracowaniu przenosi do analizy podział wojewodziński. Należy przypomnieć, że główne źródło dla mapy gmin żydowskich w Koronie, tj. spis pogłównego z 1765 r., zawiera listę kahałów wg jednostek administracji państwowej z podziałem na województwa oraz powiaty. Był to po części wynik likwidacji w 1764 r. sejmów i ziemstw żydowskich, w tym Sejmu Czterech Ziem[79]. Niezależnie od różnic oraz trudności w ukazaniu jednolitej organizacji terytorialnej żydów w Koronie w II połowie XVIII w. uwagę zwraca fakt największego zagęszczenia jednostek administracji ponadkahalnej w centralnych województwach Korony, na pograniczu Małopolski oraz Rusi Koronnej.

Podsumowując krótko rozważania w tej części pracy, można wyprowadzić kilka wniosków natury ogólniejszej. Na strukturę organizacyjną każdego z wyznań można patrzeć w dwóch podstawowych aspektach: ilościowym (statystycznym) oraz geograficznym (przestrzennym).

- Najbardziej rozbudowaną, w sensie ilościowym i statystycznym, strukturę organizacyjną miał Kościół łaciński obrządku greckiego. Wyrażało się to w największej liczbie świątyń

[77] S. Ettinger, *Sejm Czterech Ziem*, w: *Żydzi w dawnej Rzeczypospolitej*, red. A. Link-Lenczowski, T. Polański, Wrocław-Warszawa-Kraków 1991, s. 39.

[78] Leszczyński, *Sejm Żydów Korony*, s. 74-77.

[79] J. Goldberg, *Żydowski Sejm Czterech Ziem w społecznym i politycznym ustroju dawnej Rzeczypospolitej*, w: *Żydzi w dawnej Rzeczypospolitej*, red. A. Link-Lenczowski, T. Polański, Wrocław-Warszawa-Kraków 1991, s. 57.

oraz największym ich zagęszczeniu. Zarówno średnia powierzchnia parafii, odległość do sąsiednich świątyń, jak też obszary jednostek administracji terytorialnej były w przypadku tego wyznania wyraźnie mniejsze, w szczególności w stosunku do Kościoła łacińskiego. Liczba parafii w ramach dekanatów była natomiast trzykrotnie wyższa.

- Biorąc pod uwagę zakres terytorialny, najbardziej rozbudowane struktury organizacyjne w Koronie posiadali katolicy obrządku łacińskiego oraz żydzi. Wyznawcy obu tych konfesji byli rozproszeni w całej Koronie, przy czym zagęszczenie jednostek organizacyjnych było dalece słabsze niż wykazano w przypadku Cerkwi unickiej. Rozmieszczenie terytorialne kahałów było najbardziej równomierne. Kościół łaciński w porównaniu z unickim cechowały: mniejsze zagęszczenie parafii, większe terytorialnie dekanaty oraz mniejsza liczba parafii do nich należąca, a także większe odległości między świątyniami.
- Inne, poza wymienionymi wyżej, religie i wyznania miały ograniczony zasięg geograficzny, jak również zdecydowanie słabszą strukturę terytorialną i organizacyjną. Liczba oraz zagęszczenie jednostek organizacyjnych mniejszości wyznaniowych wpływały na zmianę obrazu jedynie w skali lokalnej (luteranie w Prusach i Wielkopolsce, mennonici na Żuławach, prawosławni na Przydnieprzu).

3. Granice i pogranicza – obszary homogeniczne i heterogeniczne konfesyjnie

Analiza prowadzona dotąd w rozdziale trzecim prezentowała w zasadzie odrębnie sytuację każdej z religii czy każdego z wyznań. Pełne zastosowanie metody porównawczej nakazuje postawić obok siebie grupy wyznaniowe w celu dokonania regionalizacji etniczno-wyznaniowej Korony w II połowie XVIII w. Kwestia regionalizacji łączy się nierozerwalnie z problemem granic etnicznych i wyznaniowych.

Pojęcie granicy wyznaniowej z punktu widzenia geograficznego nie istnieje[80]. Nie zdarza się bowiem w praktyce sytuacja liniowego odcięcia ludności określonej religii czy danego języka. Takie ujęcie jest szczególnie bliskie Rzeczypospolitej nowożytnej, gdzie przenikanie się wyznań i grup etnicznych dotyczyło zarówno makroskali, jak też historii lokalnej, małych miasteczek, a nawet wsi. W przypadku geografii wyznaniowej dawnej Rzeczypospolitej należy operować raczej pojęciem pogranicza, lub, co wydaje się właściwsze, podziałem na obszary homogeniczne i heterogeniczne wyznaniowo.

Funkcjonujące w nauce, przede wszystkim w socjologii i naukach społecznych, pojęcia oraz definicje pogranicza nie do końca można odnieść do rzeczywistości historycznej[81]. W ujęciu A. Sadowskiego pogranicze, obok społeczno-kulturowego i osobowościowo-kulturowego, posiada przede wszystkim wymiar przestrzenny (geograficzny, terytorialny)[82]. Nie wyczerpuje problemu

---

[80] Warto tutaj odwołać się do bardzo ciekawej analizy granicy jako zjawiska historycznego przeprowadzonej przez T. Manteuffla. Proponował on całkowite odejście od granic linearnych na rzecz stref przejścia, które bardziej odpowiadają rzeczywistości historycznej, M. Handelsmana (T. Manteuffel, *Metoda oznaczania granic w geografii historycznej*, w: *Księga Pamiątkowa ku uczczeniu dwudziestopięcioletniej działalności naukowej prof. Marcelego Handelsmana*, Warszawa 1929, s. 221-228).

[81] Przeglądu literatury z dziedziny nauk społecznych w temacie pogranicza dokonał ostatnio W. Romanowicz, *Pogranicze jako przedmiot badań społecznych*, „Rozprawy Naukowe. Państwowa Wyższa Szkoła Zawodowa im. Papieża Jana Pawła II w Białej Podlaskiej", 1 (2007), s. 87-97.

[82] A. Sadowski, *The Borderlands of Civilizations as a Research Category in the Sociology of Borderland*, „Limes", 2 (2009), nr 1, s. 83. Zob. tenże, *Pogranicze. Studia społeczne. Zarys problematyki*, „Pogranicze. Studia Społeczne", 1 (1992), s. 5; tenże, *Socjologia pogranicza*, w: *Wschodnie pogranicze w perspektywie socjologicznej*, red. A. Sadowski, Białystok 1995, s. 12-19.

ujęcie pogranicza jako terenu, gdzie stykają się różne grupy językowo-etniczne lub narodowościowe (pogranicze stykowe lub przejściowe)[83]. Najbliższe rzeczywistości Korony w okresie nowożytnym wydają się być rozumienie oraz klasyfikacja pogranicza G. Babińskiego. Wyodrębnił on 3 typy pogranicza:

a) obszar między podobnie ukształtowanymi całościami,

b) obszar między jasno określoną większością oraz mniejszymi i słabiej zorganizowanymi mniejszościami etnicznymi lub wyznaniowymi (kresy),

c) obszar naturalnej koegzystencji wielu zbiorowości nieposiadających wyraźnego centrum czy ośrodka dominującego[84].

Przedstawione wyżej rozumienie pogranicza jest bardzo szerokie i można je utożsamić z pojęciem obszarów heterogenicznych o odmiennym stopniu oraz kształcie zróżnicowania. W tym kontekście podstawowe znaczenie dla ukazania zróżnicowania etniczno-wyznaniowego ma wytycznie na mapie Korony obszarów homogenicznych i heterogenicznych wyznaniowo. Problemem pozostaje precyzyjne określenie wartości procentowych, które definiują obszar homogeniczny oraz heterogeniczny. Należy przy tym postawić kwestię z jednej strony stopnia (rozmiaru), a z drugiej charakteru heterogeniczności. Odwołać się tutaj można do opinii A. Janeczka, który w artykule poświęconym pograniczu polsko-ruskiemu użył pojęcia „granice pogranicza". Nie sprecyzował przy tym dokładnie, jaki udział procentowy poszczególnych grup etnicznych sprawia, że dany obszar można uznać za pograniczny, a jaki już nie[85].

Analiza przeprowadzona w poprzednich rozdziałach oraz dodatkowo sondażowa próba dla pogranicza polsko-ruskiego przedstawiona niżej pokazują, że dla określenia stopnia i charakteru zróżnicowania religijnego można posłużyć się z powodzeniem statystyką oraz rozmieszczeniem obiektów sakralnych poszczególnych wyznań. Fakt występowania w miejscowości świątyń jednej religii lub jednego wyznania nie oznacza oczywiście, że miejscowość ta była całkowicie homogeniczna. Z reguły jednak potwierdza się zbieżność między obecnością świątyni w miejscowości a wyraźną przewagą demograficzną ludności określonego wyznania. Sondażowa weryfikacja tej tezy została przeprowadzona dla kilkunastu miast i wsi z terenów, na których występowało najwyraźniejsze przemieszanie świątyń łacińskich i unickich.

Jak wynika z poniższego zestawienia (tabela 51), jedynie w wyjątkowych przypadkach w ośrodku, gdzie znajdowała się tylko cerkiew unicka, katolicy obrządku greckiego byli w mniejszości, zaś katolicy łacińscy należeli do parafii w sąsiedniej miejscowości. Z reguły przewaga unitów lub katolików była bardzo wyraźna i przekraczała 80%. Z kolei jednakowa liczba cerkwi i kościołów łacińskich w poszczególnych ośrodkach oddawała bardziej zrównoważone proporcje między liczbą ludności łacińskiej i unickiej (tabela 52).

Precyzyjne ukazanie zróżnicowania etnicznego i religijnego określonego obszaru wymaga uwzględnia zarówno zagęszczenia obiektów sakralnych obecnych na analizowanym terytorium, jak też liczby konfesji, do których należały. Z pomocą przychodzi tutaj stosowana z powodzeniem we współczesnych badaniach nad rozmieszczeniem grup etnicznych, językowych i religijnych frakcjonalizacja etnolingwistyczna (ethnolinguistic fractionalization, skr. ELF). Pozwala ona przy pomocy specjalnie opracowanego algorytmu wyprowadzić paramter oceniający stopień zróżnicowania

[83] J. Chlebowczyk, *Procesy narodowotwórcze we wschodniej Europie środkowej*, Warszawa 1975, s. 23.

[84] G. Babiński, *Pogranicze etniczne, pogranicze kulturowe, peryferie. Szkic wstępny problematyki*, „Pogranicze. Studia Społeczne", 4 (1994), s. 9-10.

[85] A. Janeczek, *Między sobą. Polacy i Rusini na wspólnym pograniczu w XIV-XV w.*, w: *Między sobą. Szkice historyczne polsko-ukraińskie*, red. T. Chynczewska-Hennel, N. Jakowenko, Lublin 2000, s. 53.

Tabela 51: Stosunki demograficzne w wybranych miejscowościach pogranicza polsko-ruskiego, w których ok. 1772 r. występowały wyłącznie świątynie łacińskie lub unickie

Nazwa miejscowości	Rodzaj kościoła	Udział procentowy ludności	
		łacińskiej	unickiej
Między Jasłem i Strzyżowem			
Oparówka	unicki	4,8	98,4
Dobrzechów	łaciński	98,8	0,0
Łączki Jagiellońskie	łaciński	100,0	0,0
Rzepnik	unicki	0,0	98,1
Wojkówka	łaciński	98,3	0,0
Bonarówka	unicki	1,8	96,4
Węglówka	unicki	4,0	94,0
Krasna	unicki	1,4	96,6
Żyznów	łaciński	98,7	0,0
Lutcza	łaciński	97,8	0,0
Gwoździanka	unicki	14,2	83,4
Blizianka	unicki	5,2	89,1
Niebylec	łaciński	88,7	0,0
Konieczkowa	łaciński	98,9	0,0
Na południe od Sanoka			
Nowotaniec	łaciński	83,6	6,6
Nagórzany	unicki	82,9	15,5
Wolica	unicki	18,0	74,0
Pobiedno	unicki	69,1	28,3
Zboiska	łaciński	100,0	0,0
Prusiek	unicki	35,3	63,0
Ratnawica	unicki	3,3	91,5
Niebieszczany	łaciński	91,2	7,4
Poraż	łaciński	98,9	0,0
Na południe od Lwowa			
Rudno	unicki	29,1	66,8
Zimna Woda	łaciński	81,9	0,0
Obroszyn	unicki	17,9	80,6
Hodowica	łaciński	66,4	32,6
Skniłów	unicki	13,6	85,4
Sokolniki	łaciński	97,6	1,6
Sołonka Wielka	unicki	1,4	97,0
Zubrza	łaciński	97,5	1,2
Sichów	unicki	54,9	41,0
Krotoszyn	łaciński	97,6	0,0
Żyrawka	unicki	0,5	99,5

Źródło: Budzyński, *Ludność pogranicza polsko-ruskiego*, t. 2, s. 67, passim; tenże, *Kresy południowo-wschodnie*, t. 1, passim. W tabeli została pominięta ludność religii mojżeszowej.

etnicznego, językowego lub religijnego wybranego kraju, regionu czy kontynentu[86]. Zastosowanie mają tu także, wykorzystane już wcześniej, narzędzia analizy geoprzestrzennej. Dzięki metodzie

[86] Wśród ostatnich prac z zakresu frakcjonalizacji etniczniej, religijnej i językowej, w tym dotyczących Polski, warto wymienić: J. Fearon, *Ethnic and Cultural Diversity by Country*, „Journal of Economic Growth", 8 (2003), s. 195-222; A. Alesina [i in.], *Fractionalization*, „Journal of Economic Growth", 8 (2003), s. 155-194; N.F. Campos, V.S. Kuzeyev, *On the Dynamics of Ethnic Fractionalization*, „American Journal of Political Science", 51, nr 3 (July 2007), s. 620-639.

Tabela 52: Stosunki demograficzne w wybranych miejscowościach pogranicza polsko-ruskiego, w których ok. 1772 r. liczba świątyń łacińskich i unickich była jednakowa

Nazwa miejscowości	Udział procentowy ludności	
	łacińskiej	unickiej
Okolice Sanoka		
Besko	41,6	56,2
Dudyńce	9,3	88,4
Jurowce	36,2	57,8
Trepcza	3,0	94,5
Średnia Wieś	31,5	65,6
Morochów	12,3	84,9
Mrzygłód	64,2	25,8
Leszczawa Dolna	33,0	65,2
Tyrawa Wołoska	31,8	55,7
Nowosielce Kozickie	23,8	74,4
Uherce Mineralne	37,6	56,9
Jasień	29,7	67,6
Wołkowyja	14,8	83,7
Polana	49,5	41,2
Okolice Gródka Jagiellońskiego		
Radenice	36,5	61,1
Stojańce	55,1	42,8
Bruchnal	48,6	48,6
Czarnokońce	48,1	48,1
Rodatycze	72,5	25,5
Milczyce	82,3	16,4
Pohorce	48,7	49,9
Malczyce	6,5	90,3
Rumno	34,5	62,8
Siemianówka	82,6	16,3

Źródło: Budzyński, *Ludność pogranicza polsko-ruskiego*, t. 2, s. 67, passim; tenże, *Kresy południowo-wschodnie*, t. 1, passim. Została pominięta ludność wyznania mojżeszowego.

kwadratów (quadrant count method) można obliczyć proporcje między obiektami sakralnymi poszczególnych grup wyznaniowych. Połączenie frakcjonalizacji etnicznej z metodą kwadratów umożliwia wyliczenie współczynnika zróżnicowania wyznaniowego dla każdego z 744 kwadratów o powierzchni 625 km² wytyczonych na obszarze Korony. Otrzymany wynik, pogrupowany w klasy, ukazuje obszary od najbardziej homogenicznych religijnie (klasa I, wsp. 0-0,15) poprzez klasę średniego zróżnicowania (klasa II, wsp. 0,15-0,35), aż po obszary najbardziej heterogeniczne (klasa III, wsp. 0,35-0,67). Współczynnik frakcjonalizacji wyznaniowej dla całej Korony wyniósł 0,56. Dla porównania można podać, że obecnie wynosi on ok. 0,17 i jest najniższy w całej Europie Środkowo-Wschodniej, co oznacza, że Polska jest krajem najbardziej homogenicznym wyznaniowo w regionie[87].

[87] Alesina [i in.], *Fractionalization*, s. 187; Campos, Kuzeyev, *On the Dynamics of Ethnic Fractionalization*, s. 635.

Tabela 53: Współczynnik frakcjonalizacji religijnej i wyznaniowej w Koronie ok. 1772 r.
(od województw najmniej do najbardziej heterogenicznych)

Województwo	Współczynnik frakcjonalizacji wyznaniowej
Warmia	0,00
sieradzkie	0,06
bracławskie	0,12
brzeskokujawskie	0,12
płockie	0,13
mazowieckie	0,13
rawskie	0,15
łęczyckie	0,16
kaliskie	0,16
inowrocławskie	0,19
kijowskie	0,19
sandomierskie	0,20
chełmińskie	0,23
krakowskie	0,24
podolskie	0,25
wołyńskie	0,25
gnieźnieńskie	0,28
ruskie	0,33
z. drahimska	0,34
bełskie	0,34
poznańskie	0,35
lubelskie	0,39
pomorskie	0,49
z. spiska	0,50
z. lęborska i bytowska	0,50
malborskie	0,57
podlaskie	0,60

Z mapy nr 19 i tabeli nr 53 wynikają trzy ważne konkluzje:

- Współczynnik frakcjonalizacji jest wyraźnie najwyższy na Podlasiu oraz w Prusach Królewskich.

Kształtuje się on następująco:

- Małopolska : 0,26
- Ruś Koronna : 0,27
- Podlasie : 0,59
- Wielkopolska : 0,22
- Prusy Królewskie : 0,42
- Mazowsze : 0,13

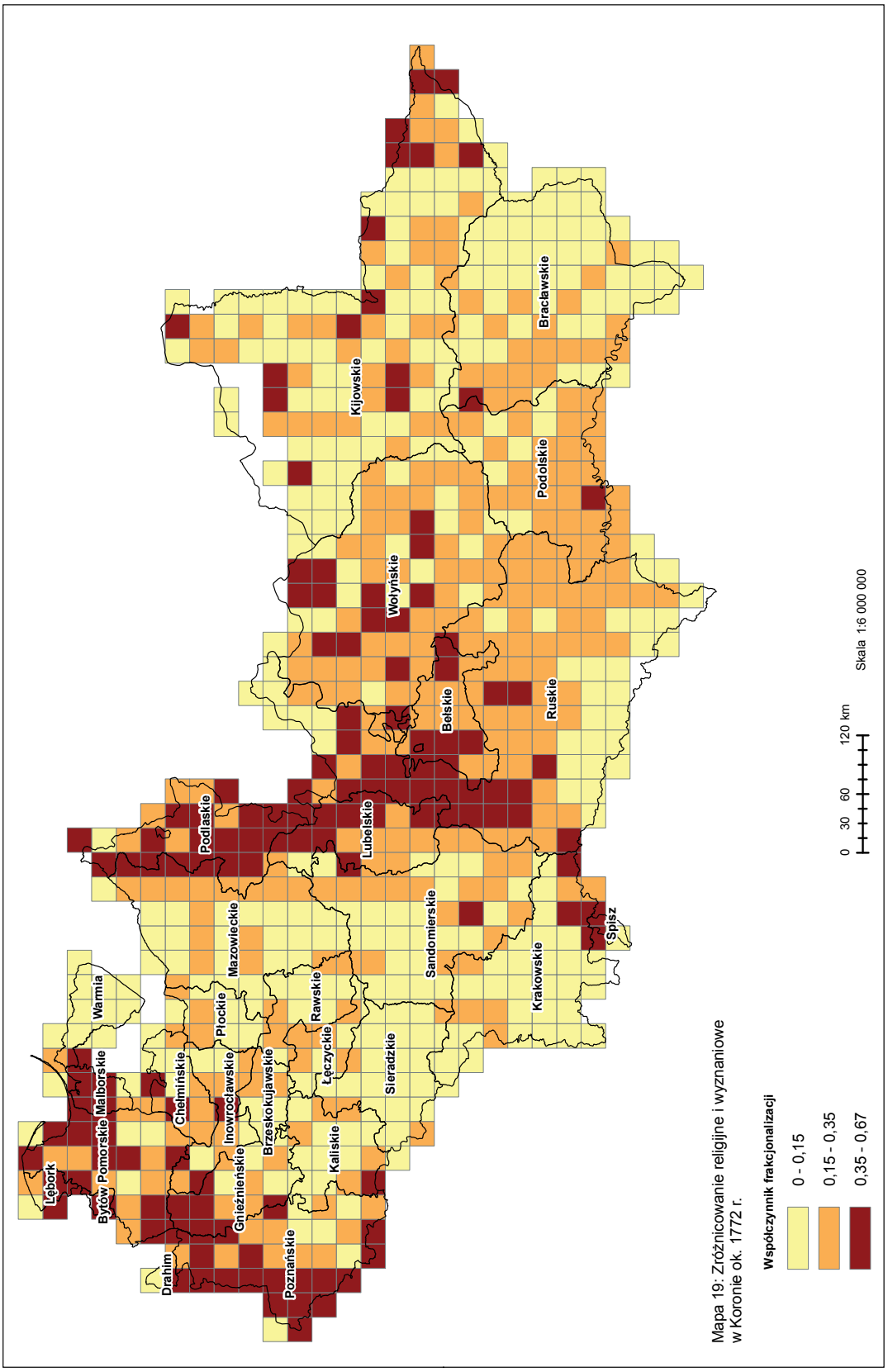

Mapa 19: Zróżnicowanie religijne i wyznaniowe w Koronie ok. 1772 r.

- Obszary najbardziej homogeniczne (wsp. 0-0,15) zajmowały 204 375 km², tj. ok. 44% powierzchni Korony, o średnim stopniu różnorodności wyznaniowej (wsp. 0,15-0,35) – 175 625 km², tj. ok. 38%, natomiast najbardziej heterogeniczne konfesyjnie, gdzie stopień zróżnicowania można porównać do sytuacji we współczesnych Czechach, na Słowacji, Węgrzech, Ukrainie czy Białorusi (wsp. 0,35-0,67) – 85 000 km², tj. ok. 18% analizowanego obszaru. Na terenie Korony da się wytyczyć dwa wyraźne skupiska heterogeniczne konfesyjnie. Pierwsze można określić mianem pogranicza łacińsko-unickiego (polsko-ruskiego), natomiast drugie katolicko-luterańskiego (polsko-niemieckiego). Widoczne jest także, choć w słabszym stopniu, pogranicze unicko-prawosławne.
- Pogranicze łacińsko-unickie można określić jako zamknięte (stykowe, rozdzielające) w kierunku zachodnim, natomiast otwarte (przejściowe, łączące) w kierunku wschodnim. Wyraźnie widoczony jest gwałtowany spadek współczynnnika frakcjonalizacji religijnej w kierunku zachodnim, podczas gdy na wschodzie spadek ten ma charakter stopniowy. Oznacza to, że słabnięcie zjawiska pograniczności, o którym piszą socjologowie pogranicza, nie rozkładało się tutaj równomiernie. Charakterystyka pogranicza katolicko-luterańskiego oraz unicko-prawosławnego nie może być pełna ze względu na brak badań wykonanych w podobnej metodologii dla Śląska, Brandenburgii, Pomorza Zachodniego oraz Zadnieprza.

Frakcjonalizacja religijna ujmuje głównie problem nasilenia zróżnicowania religijnego. Aby interpretację zjawiska uczynić bardziej kompletną, konieczne jest poszerzenie tego obrazu o analizę proporcji między liczbą obiektów sakralnych poszczególnych wyznań. Można tego dokonać na dwóch płaszczyznach: punktowej (miejscowości) oraz powierzchniowej (obszar). Zostaną przy tym pominięte obiekty, których nie udało się zidentyfikować lub zlokalizować ich położenia geograficznego – 61 świątyń (55 unickich, 3 luterańskie i 3 żydowskie).

Analizę warto rozpocząć od określenia liczby, charakteru oraz rozmieszczenia miejscowości, w których występowały świątynie tylko jednego wyznania, czyli – przynajmniej teoretycznie – najbardziej homogenicznych. Wśród 11 532 miejscowości Korony, w których znajdowały się w II połowie XVIII w. obiekty sakralne, można wyróżnić: 3403 (29,5%) posiadające jedynie świątynie łacińskie, 6839 (59,3%) mających wyłącznie cerkwie unickie, 30 (0,3%) – synagogi lub bożnice, 153 (1,3%) – kościoły luterańskie, 6 (0,05%) – kościoły kalwińskie, 13 (0,1%) – cerkwie prawosławne, 12 (0,1%) – świątynie mennonickie, 4 (0,03%) – kościoły braci czeskich, 1 (Juwkowce) – gdzie znajdował się meczet muzułmański. Jedynie kościoły ormiańskie i kienesy karaimskie miały zawsze obok siebie w miejscowości świątynie innych wyznań. Z powyższej statystyki wynika, że aż w 10 461 miejscowościach, co stanowi 90,7%, występowały świątynie tylko jednej religii lub jednego wyznania. Problem wielowyznaniowości – widziany z perspektywy geografii obiektów sakralnych – dotyczy 1071 (9,3%) miasteczek i wsi Korony.

Wśród nieco ponad tysiąca ośrodków, które skupiały świątynie więcej niż jednego wyznania, były 844 miasta – 78,8% i 227 wsi – 21,2%. Patrząc na ten sam problem z perspektywy liczby miast i wsi, różnica jest jeszcze wyraźniejsza, gdyż 844 miasta, gdzie funkcjonowały świątynie różnych wyznań, to ponad połowa (59,7%) wszystkich miast i miasteczek, natomiast 227 wspomnianych wsi stanowi zaledwie 2,2% ośrodków wiejskich, w których znajdowały się obiekty sakralne. Biorąc to pod uwagę, można śmiało sformułować opinię, że zjawisko wielowyznaniowości w dawnej Rzeczypospolitej jest fenomenem najbardziej widocznym w miastach oraz miasteczkach i na nich powinna się koncentrować uwaga badaczy próbujących zmierzyć się z tym zagadnieniem w mikroskali. Najmniejsza liczba takich miejscowości znajdowała się w centralnych województwach Korony (sieradzkie, rawskie, mazowieckie), w województwie pomorskim i na Warmii, a także w południowej

Tabela 54: Liczba miejscowości ze świątyniami różnych wyznań (wg wyznań)

Religie i wyznania	Liczba miejscowości				
	z obiektami sakralnymi	ze świątyniami jednego wyznania		ze świątyniami wielu wyznań (udział procentowy kolumna 5 / kolumna 2)	
		Liczba	Procent	Liczba	Procent
1	2	3	4	5	6
katolicy obrządku łacińskiego	4 328	3 403	78,6	925	21,4
katolicy obrządku greckiego	7 517	6 839	91,0	678	9,0
katolicy obrządku ormiańskiego	19	–	–	19	100,0
prawosławni	31	13	41,9	18	58,1
luteranie	254	153	60,2	101	39,8
kalwini	14	6	42,9	8	57,1
bracia czescy	10	4	40,0	6	60,0
mennonici	19	12	63,2	7	36,8
żydzi	819	30	3,7	789	96,3
karaimi	3	–	–	3	100
muzułmanie	2	1	50	1	50

części województwa krakowskiego i wschodniej sandomierskiego. Pewną rolę odgrywały tutaj z pewnością warunki naturalne (Bory Tucholskie, Góry Świętokrzyskie, Pogórze Karpackie) oraz specyficzna sytuacja własnościowo-osadnicza (Mazowsze, Warmia). Uwagę zwracają także dwa wyraźne skupiska, w których świątynie wielu wyznań zlokalizowane były także w ośrodkach wiejskich. Chodzi tutaj o województwo malborskie, gdzie stykał się głównie element wyznaniowy łaciński i luterański, oraz województwa ruskie i bełskie jako pogranicze łacińsko-unickie (mapa 20). Odpowiada to terenom, dla których współczynnik frakcjonalizacji wyznaniowej był najwyższy.

W oparciu o liczbę świątyń różnych wyznań w jednej miejscowości można postawić problem ich współistnienia w ramach społeczności lokalnych. Oczywiście należy przyjąć założenie, że zamieszkiwanie w ramach miasteczka lub wsi oznaczało utrzymywanie przynajmniej podstawowych relacji społecznych.

Z tabeli 54 wynika, że świątynie żydowskie, karaimskie oraz ormiańskie praktycznie zawsze stały obok kościołów chrześcijańskich. Jest to fakt zrozumiały, zważywszy, że funkcjonowanie oraz byt ekonomiczny tych wspólnot uwarunkowane były kontaktami ze społecznością łacińską lub unicką. Prowadzenie działalności handlowej – co było specyfiką ludności wymienionych wyznań, a jednocześnie polem ich rywalizacji – uwarunkowane było lokalizacją gmin w niedalekiej odległości od skupisk chrześcijan korzystających z ich usług. Szukali oni zresztą skupisk większych, głównie miast i miasteczek. W miarę możliwości, czyli w miasteczkach nieposiadających przywilejów „de non tolerandis Judaeis", żydzi osiedlali się i budowali synagogi możliwie blisko rynku, a tym samym w niedalekiej odległości od świątyń chrześcijańskich.

Liczba świątyń chrześcijańskich w miastach i na wsi wynikała bezpośrednio ze struktury osadniczej terenu, tzn. na terenach bardziej zurbanizowanych liczba obiektów w miastach będzie odpowiednio większa. Jedynie odsetek świątyń łacińskich zlokalizowanych w miastach w województwach ruskich Korony jest niewspółmiernie wyższy niż odsetek samych miast, w których znajdowały się obiekty sakralne. Widać to dobrze na przykładzie województwa bełskiego. Miasta i miasteczka stanowiły w nim ok. 11% wszystkich miejscowości, w których znajdowały się świątynie. Jednocześnie było w nich zlokalizowane ponad 2/3 (49 na 69) wszystkich kościołów łacińskich

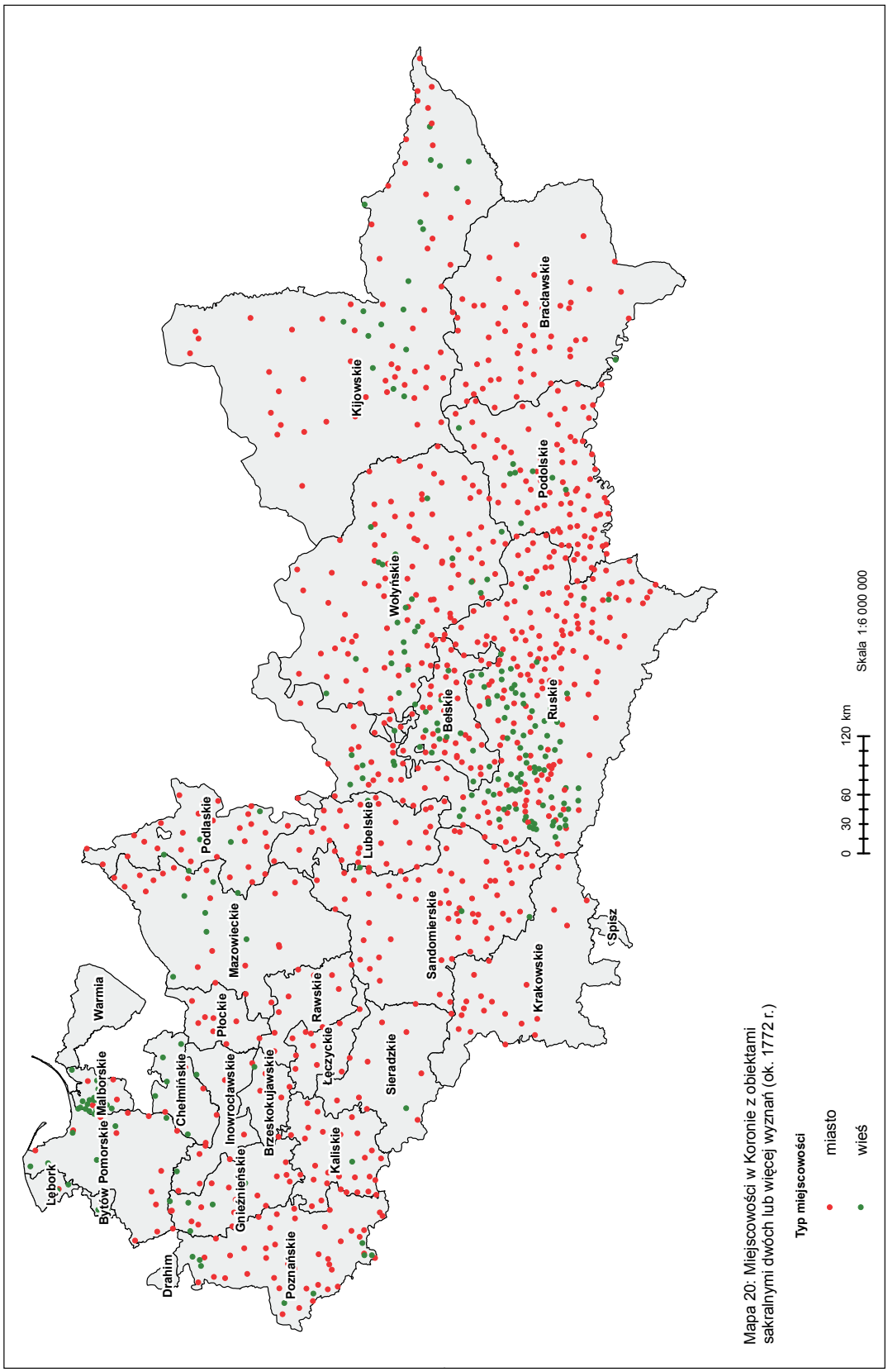

Mapa 20: Miejscowości w Koronie z obiektami sakralnymi dwóch lub więcej wyznań (ok. 1772 r.)

(parafialnych i filialnych). Analogiczne zjawisko można obserwować w województwie bracławskim, gdzie wszystkie kościoły rzymskokatolickie (27) znajdowały się w miastach, a także kijowskim, podolskim, ruskim i wołyńskim.

W przypadku religii mojżeszowej lokalizację kahałów można określić jako bardziej celową, stąd dość równomierne ich rozmieszczenie na terenie Korony. Widać to dobrze w tabeli 55, gdzie udział procentowy kahałów w miastach i na wsi jest odwrotnie proporcjonalny do liczby miast i wsi w poszczególnych województwach. Wyjątkowe pod tym względem były województwa pruskie: chełmińskie i pomorskie, gdzie większość kahałów żydowskich zlokalizowana była we wsiach. O przyczynach tego zjawiska była szerzej mowa przy analizie sytuacji wyznaniowej w Prusach Królewskich. Warto dodać, że takie (miejskie) rozmieszczenie kahałów nie oddaje właściwie struktury rozmieszczenia ludności żydowskiej. Badania A. Podrazy dla Małopolski pokazały, że mimo lokalizacji niemal wszystkich synagog w miastach, udział procentowy ludności żydowskiej zamieszkałej na wsi wynosił niemal 40%[88]. Także Ormianie oraz Karaimi, jako grupy wyznaniowe i etniczne zajmujące się handlem, organizowali się wyłączenie w ośrodkach miejskich. Rodzaj prowadzonej działalności decydował o charakterze skupisk mennonickich związanych z osadnictwem olęderskim i działalnością rolniczą – jedynie dwa kościoły mennonickie na 19 zarejestrowanych zlokalizowane były w ośrodkach o charakterze miejskim.

Przechodząc do analizy powierzchniowej relacji ilościowych między poszczególnymi wyznaniami, należy podkreślić trudności związane z doborem odpowiednich parametrów do jej przeprowadzenia. Wynikają one z faktu bardzo rozległego, zwłaszcza równoleżnikowo, obszaru poddanego tej analizie, jak również silnego zróżnicowania badanego zjawiska widocznego w stopniu zagęszczenia miejscowości i obiektów sakralnych. Obszary, którym można nadać miano homogenicznych wyznaniowo, odnoszą się tylko do Kościoła łacińskiego oraz Kościoła unickiego. Jedynie te dwie konfesje, głównie ze względu na przewagę demograficzną wiernych, zdołały wytworzyć struktury, które całkowicie dominowały w określonych rejonach dawnej Korony. Udział świątyń pozostałych religii i wyznań nie przekraczał 60% w żadnym z 744 kwadratów (każdy o pow. 625 km^2) wyznaczonych na badanym terenie. Mapa nr 21 obrazuje obszary, gdzie odsetek świątyń łacińskich oraz unickich przekraczał 80%. Dodatkowo kolorem ciemniejszym, odpowiednio zielonym dla Cerkwi unickiej i brązowym dla Kościoła łacińskiego, wytyczono kwadraty, gdzie występowały wyłącznie świątynie unickie i łacińskie. Najwyraźniejszą dominację Kościoła łacińskiego widać w pasie między 19 a 21 południkiem. Obejmował on południe województwa krakowskiego, większość województwa sieradzkiego, centralną część sandomierskiego, znaczne połacie województw rawskiego i mazowieckiego oraz Warmię. Jeżeli chodzi o unitów, to największą przewagę struktury cerkiewne miały w województwach bracławskim, kijowskim, na północy województwa wołyńskiego i na południu województwa ruskiego. Przy nieco niższym kryterium wyznaczającym tereny homogeniczne – udział świątyń jednego wyznania powyżej 80% – powstają dwa wielkie obszary konfesyjne: łaciński na zachodzie i unicki na wschodzie.

Wykazana w dwóch pierwszych rozdziałach korelacja zachodząca między liczbą obiektów sakralnych poszczególnych religii i wyznań a liczbą wiernych nakazuje sformułować tezę o niemal całkowitej dominacji na terenie Korony dwóch tożsamości konfesyjnych. Powstaje pytanie, czy i w jaki sposób ten wyraźny podział geograficzno-wyznaniowy Korony można odnieść do zbudowanej przez H. Schillinga koncepcji konfesjonalizacji dotyczącej w jego rozumieniu trzech, czasami

[88] A. Podraza, *Żydzi i wieś w dawnej Rzeczypospolitej*, w: *Żydzi w dawnej Rzeczypospolitej*, red. A. Link-Lenczowski, T. Polański, Wrocław-Warszawa-Kraków 1991, s. 247.

Tabela 55: Liczba obiektów sakralnych w miastach i na wsi w Koronie ok. 1772 r.

MIEJSCOWOŚCI				OBIEKTY SAKRALNE																						
woj.	typ	l.	proc.	bracia czescy		kalwini		katolicy ob. greckiego		katolicy ob. łacińskiego		katolicy ob. ormiańskiego		luteranie		mennonici		prawosławni		karaimi		żydzi		muzułmanie		Suma
				l.	proc.	l.	proc.	l.	proc.	l.	proc.	l.	proc.	l.	proc.	l.	proc.	l.	proc.	l.	proc.	l.	proc.	l.	proc.	
beł	m	42	10,61	–	–	–	–	59	41,55	49	34,51	–	–	–	–	–	–	–	–	–	–	34	23,94	–	–	142
	w	354	89,39	–	–	–	–	354	94,65	20	5,35	–	–	–	–	–	–	–	–	–	–	–	–	–	–	374
brac	m	100	9,35	–	–	–	–	145	65,32	27	12,16	2	0,90	–	–	–	–	–	–	–	–	47	21,17	1	0,45	222
	w	969	90,65	–	–	–	–	995	99,80	–	–	–	–	–	–	–	–	1	0,10	–	–	1	0,10	–	–	997
brzkuj	m	17	20,99	–	–	–	–	–	–	36	85,71	–	–	–	–	–	–	–	–	–	–	6	14,29	–	–	42
	w	64	79,01	–	–	–	–	–	–	65	98,48	–	–	1	1,52	–	–	–	–	–	–	–	–	–	–	66
byt	m	1	9,09	–	–	–	–	–	–	1	33,33	–	–	2	66,67	–	–	–	–	–	–	–	–	–	–	3
	w	10	90,91	–	–	–	–	–	–	7	58,33	–	–	5	41,67	–	–	–	–	–	–	–	–	–	–	12
che	m	14	10,45	1	2,17	–	–	–	–	37	80,43	–	–	6	13,04	–	–	–	–	–	–	2	4,35	–	–	46
	w	120	89,55	–	–	–	–	–	–	114	89,76	–	–	5	3,94	1	0,79	–	–	–	–	7	5,51	–	–	127
drah	m	1	7,14	–	–	–	–	–	–	1	100,00	–	–	–	–	–	–	–	–	–	–	–	–	–	–	1
	w	13	92,86	–	–	–	–	–	–	10	76,92	–	–	3	23,08	–	–	–	–	–	–	–	–	–	–	13
gn	m	44	24,04	1	0,85	–	–	–	–	92	78,63	–	–	6	5,13	–	–	–	–	–	–	18	15,38	–	–	117
	w	139	75,96	–	–	–	–	–	–	128	88,28	–	–	13	8,97	–	–	–	–	–	–	4	2,76	–	–	145
in	m	26	19,70	–	–	–	–	–	–	57	83,82	–	–	2	2,94	–	–	–	–	–	–	9	13,24	–	–	68
	w	106	80,30	–	–	–	–	–	–	101	93,52	–	–	3	2,78	2	1,85	–	–	–	–	2	1,85	–	–	108
kal	m	49	18,99	–	–	–	–	–	–	120	80,54	–	–	2	1,34	–	–	–	–	–	–	27	18,12	–	–	149
	w	209	81,01	2	0,91	–	–	–	–	216	98,63	–	–	–	–	–	–	–	–	–	–	1	0,46	–	–	219
kij	m	120	11,76	–	–	–	–	192	67,13	32	11,19	–	–	–	–	–	–	8	2,80	–	–	54	18,88	–	–	286
	w	900	88,24	–	–	–	–	913	96,21	8	0,84	–	–	–	–	–	–	18	1,90	–	–	10	1,05	–	–	949
kr	m	78	11,91	–	–	–	–	2	0,65	278	90,55	–	–	–	–	–	–	–	–	–	–	27	8,79	–	–	307
	w	577	88,09	–	–	2	0,31	98	15,22	544	84,47	–	–	–	–	–	–	–	–	–	–	–	–	–	–	644
lęb	m	1	5,26	–	–	–	–	–	–	1	50,00	–	–	1	50,00	–	–	–	–	–	–	–	–	–	–	2
	w	18	94,74	–	–	1	4,55	–	–	6	27,27	–	–	15	68,18	–	–	–	–	–	–	–	–	–	–	22
lub	m	44	34,11	–	–	2	1,49	6	4,48	89	66,42	–	–	1	0,75	–	–	–	–	–	–	36	26,87	–	–	134
	w	85	65,89	–	–	–	–	9	10,00	78	86,67	–	–	–	–	–	–	–	–	–	–	3	3,33	–	–	90
łęcz	m	25	26,88	–	–	–	–	–	–	48	81,36	–	–	–	–	–	–	–	–	–	–	11	18,64	–	–	59
	w	68	73,12	–	–	–	–	–	–	69	100,00	–	–	–	–	–	–	–	–	–	–	–	–	–	–	69

MIEJSCOWOŚCI				OBIEKTY SAKRALNE																						
woj.	typ	l.	proc.	bracia czescy		kalwini		katolicy ob. greckiego		katolicy ob. łacińskiego		katolicy ob. ormiańskiego		luteranie		mennonici		prawosławni		karaimi		żydzi		muzułmanie		Suma
				l.	proc.	l.	proc.	l.	proc.	l.	proc.	l.	proc.	l.	proc.	l.	proc.	l.	proc.	l.	proc.	l.	proc.	l.	proc.	
malb	m	7	9,21	–	–	1	4,00	–	–	14	56,00	–	–	9	36,00	1	4,00	–	–	–	–	–	–	–	–	25
	w	69	90,79	–	–	–	–	–	–	48	51,06	–	–	38	40,43	8	8,51	–	–	–	–	–	–	–	–	94
maz	m	69	21,90	–	–	–	–	1	0,62	142	87,65	–	–	1	0,62	–	–	–	–	–	–	18	11,11	–	–	162
	w	246	78,10	–	–	–	–	–	–	257	96,25	–	–	–	–	–	–	–	–	–	–	10	3,75	–	–	267
pł	m	12	13,04	–	–	–	–	–	–	41	82,00	–	–	–	–	–	–	–	–	–	–	9	18,00	–	–	50
	w	80	86,96	–	–	–	–	–	–	82	100,00	–	–	–	–	–	–	–	–	–	–	–	–	–	–	82
pod	m	93	9,96	–	–	–	–	156	50,49	70	22,65	6	1,94	–	–	–	–	1	0,32	–	–	76	24,60	–	–	309
	w	841	90,04	–	–	–	–	866	99,08	8	0,92	–	–	–	–	–	–	–	–	–	–	–	–	–	–	874
podl	m	45	27,78	–	–	1	0,84	28	23,53	63	52,94	–	–	1	0,84	–	–	3	2,52	–	–	23	19,33	–	–	119
	w	117	72,22	–	–	–	–	60	48,78	60	48,78	–	–	–	–	–	–	–	–	–	–	3	2,44	–	–	123
pom	m	17	6,34	–	–	1	1,47	–	–	33	48,53	–	–	28	41,18	1	1,47	–	–	–	–	5	7,35	–	–	68
	w	251	93,66	2	0,76	–	–	–	–	188	71,48	–	–	51	19,39	5	1,90	–	–	–	–	17	6,46	–	–	263
poz	m	74	17,37	1	0,43	–	–	–	–	170	72,65	–	–	24	10,26	–	–	–	–	–	–	39	16,67	–	–	234
	w	352	82,63	3	0,80	–	–	–	–	313	83,69	–	–	58	15,51	–	–	–	–	–	–	–	–	–	–	374
raw	m	20	18,69	–	–	–	–	–	–	48	81,36	–	–	–	–	–	–	–	–	–	–	11	18,64	–	–	59
	w	87	81,31	–	–	–	–	–	–	90	98,90	–	–	–	–	1	1,10	–	–	–	–	–	–	–	–	91
rus	m	218	7,73	–	–	–	–	433	44,92	355	36,83	13	1,35	–	–	–	–	–	–	2	0,21	161	16,70	–	–	964
	w	2 601	92,27	–	–	–	–	2 658	91,94	228	7,89	–	–	–	–	–	–	1	0,03	–	–	4	0,14	–	–	2 891
san	m	124	25,15	–	–	–	–	–	–	264	79,52	–	–	–	–	–	–	–	–	–	–	68	20,48	–	–	332
	w	369	74,85	–	–	5	1,26	6	1,51	386	96,98	–	–	1	0,25	–	–	–	–	–	–	–	–	–	–	398
sier	m	45	16,07	–	–	–	–	–	–	125	91,91	–	–	–	–	–	–	–	–	–	–	11	8,09	–	–	136
	w	235	83,93	–	–	1	0,40	–	–	247	99,60	–	–	–	–	–	–	–	–	–	–	–	–	–	–	248
sp	m	3	16,67	–	–	–	–	–	–	5	100,00	–	–	–	–	–	–	–	–	–	–	–	–	–	–	5
	w	15	83,33	–	–	–	–	11	73,33	4	26,67	–	–	–	–	–	–	–	–	–	–	–	–	–	–	15
war	m	12	12,50	–	–	–	–	–	–	39	100,00	–	–	–	–	–	–	–	–	–	–	–	–	–	–	39
	w	84	87,50	–	–	–	–	–	–	85	100,00	–	–	–	–	–	–	–	–	–	–	–	–	–	–	85
woł	m	113	9,03	–	–	–	–	180	49,45	93	25,55	1	0,27	–	–	–	–	2	0,55	1	0,27	87	23,90	–	–	364
	w	1 139	90,97	–	–	–	–	1 139	97,43	28	2,40	–	–	–	–	–	–	1	0,09		–	–	–	1	0,09	1 169
Suma			11 532	10	0,07	14	0,09	8 311	54,49	5 720	37,50	22	0,14	276	1,81	19	0,12	35	0,23	3	0,02	841	5,51	2	0,01	15 253

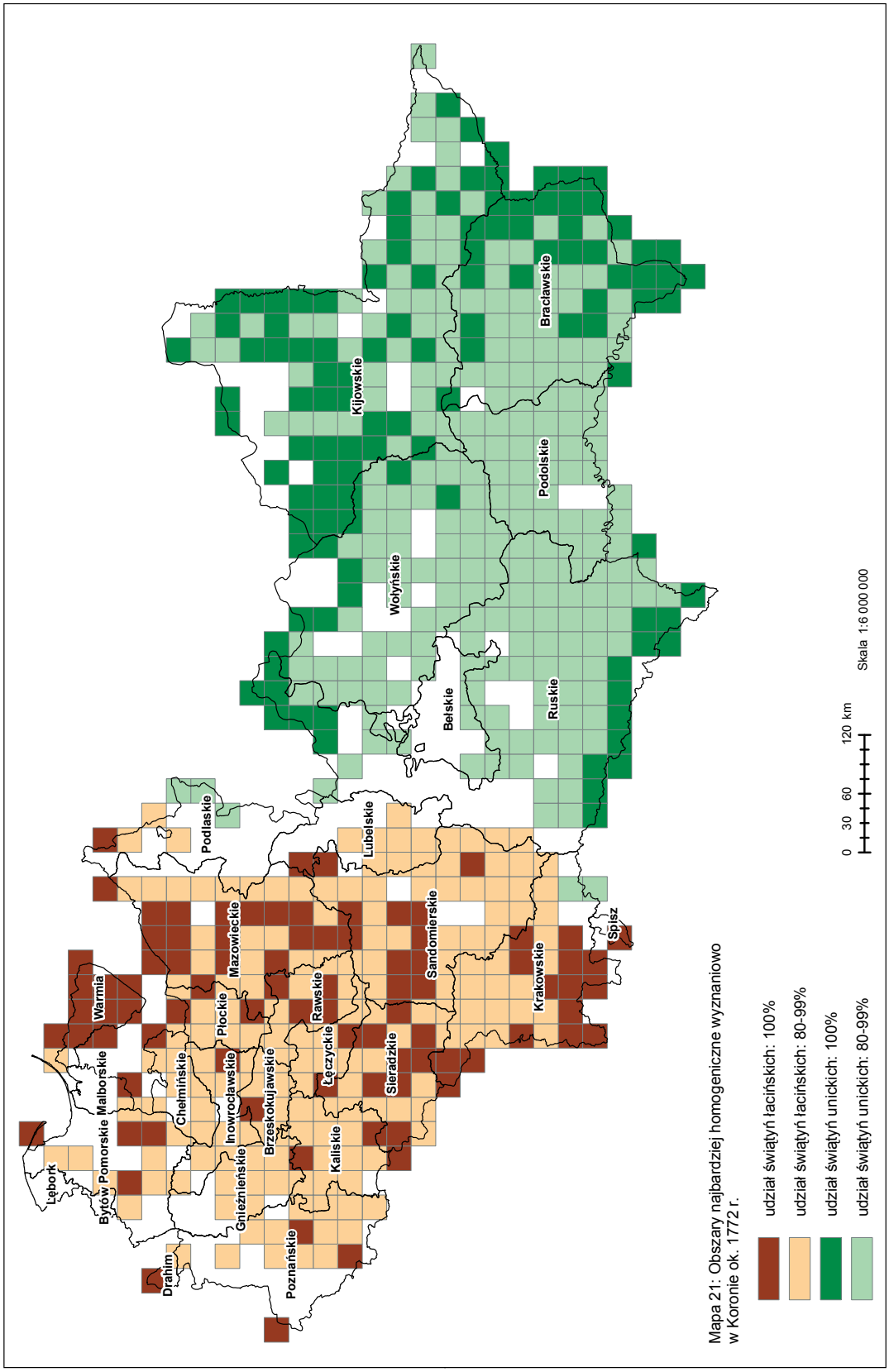

Mapa 21: Obszary najbardziej homogeniczne wyznaniowo w Koronie ok. 1772 r.

czterech (anglikanizm) głównych wyznań chrześcijańskich Europy. Potraktowanie Kościoła unickiego jako składnika kształtującego tożsamość katolicko-trydencką nie wchodzi w grę ze względu na odrębność językową, etniczną i kulturową obu obrządków. Nie można też przyporządkować unitów do grup, które nie wytworzyły ustroju kościelno-konfesyjnego. Ze względu na wykazany wyżej zasięg geograficzny, a co za tym idzie także społeczny i demograficzny Cerkwi unickiej, należy rozważyć poszerzenie paradygmatu konfesjonalizacji H. Schillinga i W. Reinharda na wyznanie greckokatolickie. W ten sposób konfesyjna tożsamość unitów będzie nie tyle elementem tworzenia tożsamości narodowej jako podstawy świadomości państwa narodowego, co politycznej i narodowej tożsamości bez stworzenia państwa („konfesjonalizacja kontekstowa")[89].

Na mapie 22 udało się dość wyraźnie wyodrębnić pogranicze między opisanymi wyżej konfesjami. Wyznacza je pas szerokości ok. 50 km biegnący wzdłuż granicy województwa ruskiego z województwami krakowskim, sandomierskim i lubelskim oraz przez Podlasie. Dla lepszego zobrazowania terenów najbardziej heterogenicznych wyznaniowo jako współczynnik przyjęto udział świątyń każdego z wyznań przekraczający 20%. Pozwoliło to wyodrębnić obszary, gdzie panowała największa równowaga między liczbą obiektów unickich i łacińskich. Na wschód od zaznaczonej strefy przejściowej przewagę miała już Cerkiew unicka, zaś na zachód Kościół łaciński. Uwagę zwraca fakt, że pas pograniczny na północy (Podlasie) jest szerszy niż w części centralnej i południowej. Ponadto część centralna pogranicza jest nieco bardziej przesunięta w kierunku wschodnim. Wyraźna jest także zbieżność zaznaczonego obszaru z regionem o najwyższym współczynniku frakcjonalizacji religijnej, co świadczy o tym, że stopień zróżnicowania konfesyjnego zależał od dwóch wyznań – łacińskiego oraz unickiego.

Prawidłowość wyznaczonego pasa pogranicznego potwierdzają także sondażowo wykorzystane oraz skartowane dane demograficzne. Dla celów weryfikacyjnych wybrany został obszar o powierzchni ok. 4 tys. km² w okolicach Jaślisk, Sanoka i Krosna, na którym znajdowało się 306 miejscowości. Był to teren zamieszkany zarówno przez ludność łacińską, jak i unicką. Zestawienie obok siebie (mapa 2) odsetka świątyń oraz odsetka ludności obu obrządków katolickich potwierdza opisany wyżej kształt pogranicza wyznaniowego w tym rejonie. Dodatkowo można stwierdzić, że równoleżnikowy, południowy pas tego pogranicza biegnący wzdłuż Karpat był znacznie wyraźniejszy i ostrzejszy niż jego część wschodnia, gdzie udział katolików malał stopniowo.

Dane statystyczne dotyczące liczby ludności obu wyznań w analizowanych miejscowościach skłaniają do jeszcze jednego wniosku. Otóż okazuje się, że w zdecydowanej większości miejscowości, gdzie mieszkała obok siebie ludność łacińska i unicka, przewagę liczebną mieli unici. Na 108 miejscowości, w których mieszkało więcej katolików, unitów brakowało w 66 z nich (61,1%). Z kolei wśród 198 miejscowości z przewagą ludności unickiej, katolików brakowało tylko w 57 przypadkach (28,8%). Oznacza to, że katolicy o wiele częściej funkcjonowali jako mniejszość wyznaniowa w ramach poszczególnych jednostek osadniczych niż unici. Można przypuszczać, że był to wynik

[89] H. Schilling, *Konfesjonalizacja. Kościół i państwo w Europie doby przednowoczesnej*, Poznań 2010, s. 321-322; tenże, *Konfessionelle und politische Identität in früneuzeitlichen Europa*, w: *Nationale, etnischen Minderheiten und regionale Identitäten in Mittelalter und Neuzeit*, hrsg. A. Czacharowski, Toruń 1994, s. 105, 111-112. Na temat trudności w zastosowaniu paradygmatu konfesjonalizacji w odniesieniu do dziejów Rzeczypospolitej i Europy Środkowo-Wschodniej zob. *Stosunki międzywyznaniowe w Europie Środkowej i Wschodniej w XIV-XVII wieku*, red. M. Dygo, S. Gawlas, H. Grala, Warszawa 2002 (zwłaszcza tekst podsumowujący autorstwa M. Dygo, s. 105-109); A. Moritz, H.J. Müller, M. Pohlig, *Konfesjonalizacja Rzeczypospolitej szlacheckiej w XVII i XVIII wieku?*, „Kwartalnik Historyczny", 108 (2001), nr 1, s. 37-46. Historiografia ukraińska czeka na ujęcie dziejów Kościoła unickiego z perspektywy paradygmatu konfesjonalizacji, L. Berezhnaya, *Does Ukraine Have a Church History?*, „Kritika: Explorations in Russian and Eurasian History", 10, nr 4 (jesień 2009), s. 906.

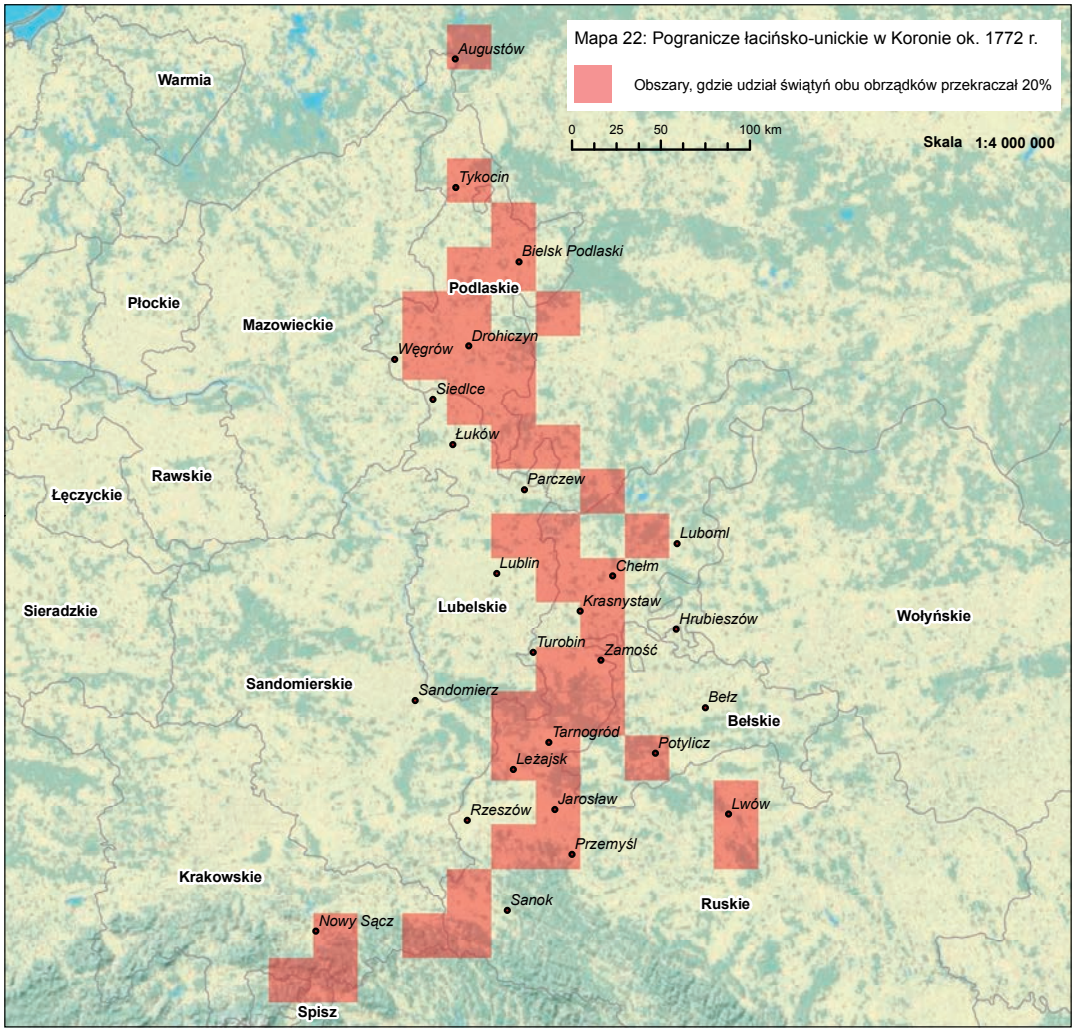

wyraźniejszego i silniejszego poczucia tożsamości konfesyjnej katolików obrządku łacińskiego. Potrafili oni, pozostając w mniejszości, w sposób trwały zbudować, a następnie utrzymywać swoje wspólnoty. Ludność ruska, znajdując się w mniejszości na terenach pogranicznych, częściej i szybciej ulegała latynizacji. Zwężał się tym samym stopniowo bufor oddzielający zwarte osadnictwo łacińskie od miejscowości z wyraźną przewagą ludności unickiej. Zjawisko to można określić jako zacieśnianie lub zawężanie pasa pogranicza. Na różnice w szerokości pasa pogranicznego w kierunku wschodnim oraz zachodnim i południowym od strefy nadsańskiej zwrócił uwagę Z. Budzyński. Wyjaśnienia szukał, posiłkując się badaniami socjologów, w większym izolacjonizmie grupowym osadników wołoskich (górali) oraz w przebiegu akcji osadniczej w zachodniej części państwa ruskiego[90].

Na zachodnich i północnych rubieżach Korony rozciągał się pas pograniczny między wyznawcami katolicyzmu oraz luteranizmu. Jego obraz w świetle rozmieszczenia świątyń jest jednak zdecydowanie mniej wyrazisty niż opisany powyżej między łacinnikami a unitami (mapa 23). Wynika to przede wszystkim z większego rozproszenia oraz mniejszej liczby ludności ewangelic-

[90] Budzyński, *Ludność pogranicza polsko-ruskiego*, t. 1, s. 319-321.

ko-augsburskiej, a co za tym idzie także słabiej rozwiniętych struktur tego wyznania. Największy udział świątyń luterańskich na terenie Korony wyznacza trójkąt między Gdańskiem, Elblągiem oraz Malborkiem, gdzie liczba zborów przekraczała liczbę świątyń łacińskich. Pas pogranicza wyznaniowego przekraczał granicę Korony ze Śląskiem, Brandenburgią i Pomorzem Zachodnim. Pokazują to dane demograficzne ze spisu ludności diecezji poznańskiej z 1765 r. oraz spisy pruskie z I połowy XIX w.

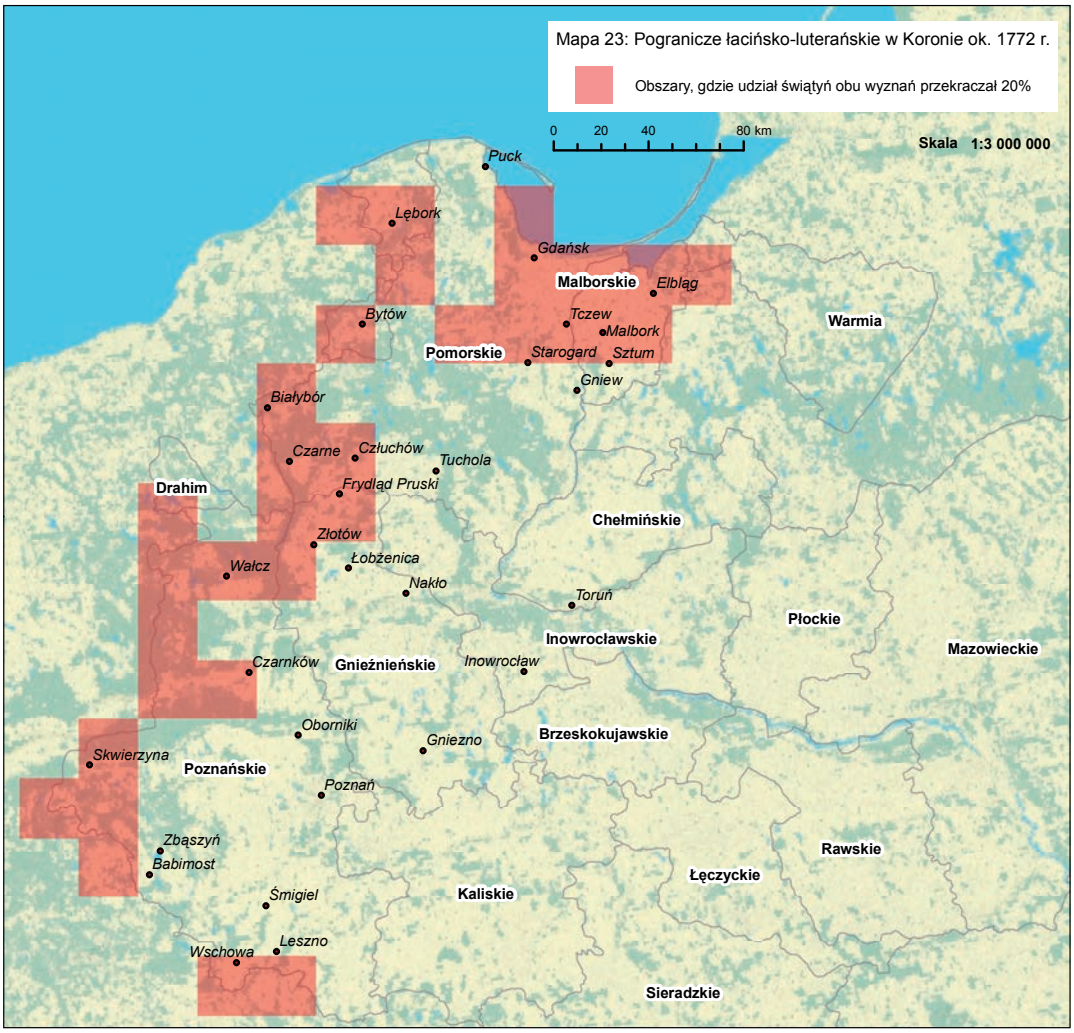

Kartograficzna prezentacja odsetka ludności protestanckiej w diecezji poznańskiej dokonana na podstawie spisu ludności z 1765 r. (mapa 3) jest zdecydowanie bardziej wiarygodna od analizy przeprowadzonej na podstawie liczby świątyń. Statystyka prowadzona w oparciu o dane dotyczące obiektów sakralnych, jak zostało to już podkreślone w rozdziale poświęconym sytuacji w Wielkopolsce, zaniża liczbę protestantów w tej prowincji koronnej. Liczba świątyń oddaje jedynie ogólną tendencję dotyczącą różnic w zagęszczeniu ludności luterańskiej. Obszary, gdzie odsetek ludności luterańskiej spadał poniżej 15%, były całkowicie pozbawione zorganizowanych wspólnot tego wyznania (łacińskie dekanaty Buk, Kościan, Śrem, Środa, Borek, Nowe Miasto, Pyzdry). Świątynie luterańskie pojawiają się stosunkowo regularnie dopiero na terenach położonych bardziej na

zachód i północ, gdzie odsetek ten wynosił powyżej 30% (łacińskie dekanaty Grodzisk, Lwówek, Zbąszyń i Czarnków).

Wobec nieprecyzyjnych i mało wiarygodnych zestawień demograficznych dość trudno przeprowadzić podobną analizę kartograficzną dla Pomorza. Wystarczy wspomnieć, że wizytacja dekanatu bytowskiego z 1766 r. mówi o 5751 katolikach, 9224 „akatolikach" oraz 48 żydach[91]. W 1780 r. ten sam dekanat miało zamieszkiwać 7435 katolików, 7594 „akatolików" oraz 96 żydów[92]. Za wątpliwe należy uznać przejście na katolicyzm w ciągu 14 lat, zwłaszcza w tym okresie historycznym, ok. 11% mieszkańców dekanatu. Bardziej wiarygodnie wygląda porównanie statystyk z tego samego zestawu źródeł dla dekanatu Mirachowo: w 1766 r. mieszkało tutaj 8413 katolików oraz 2048 „akatolików"[93], w 1780 r. zaś odpowiednio – 10 670 oraz 2860 osób[94]. Wobec konieczności przeprowadzenia dalszych badań na podstawie źródeł demograficznych można jedynie skonstatować, że udział procentowy ludności ewangelickiej na obszarze całego Pomorza, z wyjątkiem ziemi lęborskiej i bytowskiej, był niższy niż ludności katolickiej[95]. Wyjątkami oczywiście były większe ośrodki miejskie, które zmieniają relacje wyznaniowe ujmowane w sposób powierzchniowy. Przykładem może być dekanat Tczew, gdzie liczba „akatolików" w miasteczkach Tczew i Skarszewy była tak znaczna, że w ogólnej liczbie mieszkańców dekanatu dorównywali oni katolikom, mimo że parafie wiejskie były zdominowane przez ludność katolicką. Analogiczne sytuacje dotyczą Torunia czy Grudziądza w województwie chełmińskim.

Obecność ludności luterańskiej notują źródła także w północnych partiach województw chełmińskiego, płockiego, mazowieckiego oraz podlaskiego. Nie przekładało się to jednak na liczbę zorganizowanych gmin wyznaniowych. Wizytacje oraz spisy biskupa chełmińskiego Karola Hohenzollerna z 1795 r. oprócz Torunia, Brodnicy i Grudziądza, gdzie liczne skupiska protestanckie skutkowały funkcjonowaniem zborów, wymieniają szereg parafii, w których znaczna liczba „dysydentów" pozostawała bez własnych świątyń. Można przypuszczać, że w przypadku takich miejscowości jak Mokre, Okonin, czy Błędowo protestanci znajdowali opiekę duszpasterską w położonym o kilka lub kilkanaście kilometrów zborze grudziądzkim. Z kolei pograniczne położenie innych miejscowości (Szynwałd, Jabłonowo) umożliwiało korzystanie z posługi pastorów pracujących w parafiach leżących na terenie Prus Książęcych[96].

Znacznie mniejszy odsetek ludności protestanckiej występował w północnej części województw płockiego i mazowieckiego (m.in. Janowiec Kościelny)[97]. Wyraźna różnica rysuje się między pograniczem chełmińsko-pruskim a mazowiecko-pruskim. W pierwszym przypadku granica polityczna państwa nie oznaczała aż tak wyraźnej granicy wpływów wyznania luterańskiego dominującego w Prusach Książęcych i ciągle obecnego w województwie chełmińskim. Wynika to z dziejów politycznych, społecznych i religijnych ziemi chełmińskiej wchodzącej w średniowieczu w skład Prus krzyżackich i poddanej systematycznej kolonizacji niemieckiej. Z kolei granica Mazowsza i Prus ma wymiar zarówno polityczny, jak też etniczno-kulturowy, uwarunkowany po części tradycją średniowiecznych konfliktów polsko-krzyżackich.

---

[91] ADPel. G63a, k. II.

[92] ADPel. G69, k. 5, 24, 41, 55, 67, 80.

[93] ADPel. G63a, k. II.

[94] ADPel. G69, k. 117, 132, 144, 157, 170, 187, 210, 228, 246.

[95] Zestawienia E. Waschinskiego dla Prus Królewskich w 1772 r. (bez Gdańska i okolic) wskazują na przewagę demograficzną ludności łacińskiej. E. Waschinski podaje liczbę 101 830 katolików oraz 39 399 protestantów na terenie I zaboru pruskiego w 1772 r., Waschinski, *Wie groß war die Bevölkerung Pommerellens*, s. 47. Statystyka ta dalece odbiega od przedstawionej w krytykowanej pracy G. Dabinnusa: 45 431 Niemców, 16 995 Kaszubów, 31 752 Polaków, 751 Żydów oraz 7449 osób wątpliwej narodowości, Dabinnus, *Die ländische Bevölkerung Pommerellens*, s. 73.

[96] ADPel. C67, s. 111, 133, 137, 185, 219.

[97] *Materiały do dziejów ziemi płockiej*, cz. 7, oprac. M.M. Grzybowski, Płock 1995, s. 54.

Opisane wyżej nieregularne rozmieszczenie ludności luterańskiej i jej koncentracja w ramach większych ośrodków miejskich nakazuje pogranicze katolicko-ewangelickie w tej części Korony ujmować bardziej w kontekście społecznym niż geograficznym[98]. Krajobraz Prus Królewskich cechowała zdecydowana przewaga katolików we wsiach i mniejszych miasteczkach oraz duża liczba protestantów w większych miastach. Bez wątpienia źródeł takiego stanu rzeczy można upatrywać w charakterze kolonizacji niemieckiej w średniowieczu oraz nowożytności, która koncentrowała się głównie w ośrodkach miejskich. Sukces Kościoła łacińskiego w walce z reformacją na wsi, głównie w dobrach szlacheckich, nie przyniósł analogicznych wyników w większych miastach, gdzie zdołała się wytworzyć silniejsza tożsamość konfesyjna luterańska, związana z językiem niemieckim oraz ludnością pochodzenia niemieckiego. W ośrodkach tych aż do końca istnienia Rzeczypospolitej utrzymały się silne skupiska protestanckie.

W podsumowaniu uwag na temat regionalizacji etniczno-wyznaniowej Korony warto podkreślić jeszcze raz najważniejsze cechy rozmieszczenia struktur poszczególnych religii i wyznań. W zasadniczym zrębie zaproponowane niżej strefy wyznaniowe i etniczne Korony (mapa 24) ukształtowały się w okresie średniowiecza[99].

- Wyraźna jest dominacja w II połowie XVIII w. terenów, które można określić jako homogeniczne wyznaniowo. Nie jest to rzecz jasna homogeniczność 100-procentowa, albowiem o takiej trudno mówić w przypadku religii i wyznań. Zaznaczają się jednak bardzo wyraźnie względnie jednolite obszary dominacji ludności wyznania łacińskiego oraz unickiego.
- Rzeczywiste pogranicze konfesji łacińskiej i unickiej okazuje się dość wąskim pasem (ok. 50 km) ciągnącym się wzdłuż zachodnich granic województwa ruskiego i przez Podlasie. Na obszarze tym dochodziło w sposób realny i na skalę powszechną do rzeczywistej wymiany oraz koegzystencji dwóch równie licznych społeczności wyznaniowych. Dotyczyło to zarówno miasteczek, jak i wsi. Pogranicze to ma charakter wewnętrzny, bowiem spotykały się tu i współistniały dwie konfesje, które na terenie Korony wytworzyły centra swojego życia religijnego oraz struktur kościelnych.
- Szeroki pas obecności ludności oraz struktur Kościoła luterańskiego w Koronie wyznaczany był przez sąsiadujące z Koroną od zachodu i północy regiony, gdzie wyznanie to miało charakter państwowy i dominujący. Zachodnia Wielkopolska oraz Prusy Królewskie stają się w tym kontekście swoistym łącznikiem między luteranami Śląska, Brandenburgii, Pomorza Zachodniego a ewangelikami Prus Książęcych. Prawidłowość takiego przestrzennego ujęcia problemu dobrze obrazuje sprawne włączenie Prus Królewskich w struktury Kościoła ewangelicko-augsburskiego Prus w czasach Fryderyka II[100]. Pogranicze katolicko-luterańskie na terenie Korony miało charakter pogranicza zewnętrznego, na którym dochodziło

[98] Zob. H.J. Bömelburg, *Zwischen polnischer Ständegesellschaft und preußischem Obrigkeitsstaat. Vom Königlichen Preußen zu Westpreußen (1756-1806)*, München 1995, s. 49.

[99] H. Samsonowicz, *Grupy etniczne w Polsce XV wieku*, w: *Ojczyzna bliższa i dalsza. Studia historyczne ofiarowane Feliksowi Kirykowi w sześćdziesiątą rocznicę urodzin*, Kraków 1993, s. 462.

[100] Podział terytorialny struktur protestanckich z 1785 r. przedstawiony na tzw. mapie Mortensenów ujmuje konsystorz zachodniopruski (Westpreussisches Konsistorium), w skład którego wchodziło 11 inspekcji (*Die kirchliche Organisation um 1785*). Bezpośrednio po zajęciu Prus Królewskich świątynie luterańskie zostały podporządkowane zarządowi inspekcji w Kwidzyniu (Ostpreussischen Konsistorium), zaś reformowane – zarządowi (Kirchendirektorium) w Berlinie. Z przedwojennego opracowania M. Bära wynika, że zgodnie z dekretem z 17 maja 1773 r. zbory luterańskie w Prusach Królewskich zostały podzielone na 8 inspekcji, M. Bär, *Westpreussen unter Friedrich dem Grossen*, t. 1, Leipzig 1909, s. 539; tenże, *Die Behördenverfassung in Westpreussen seit der Ordenszeit*, Danzig 1912 , s. 319.

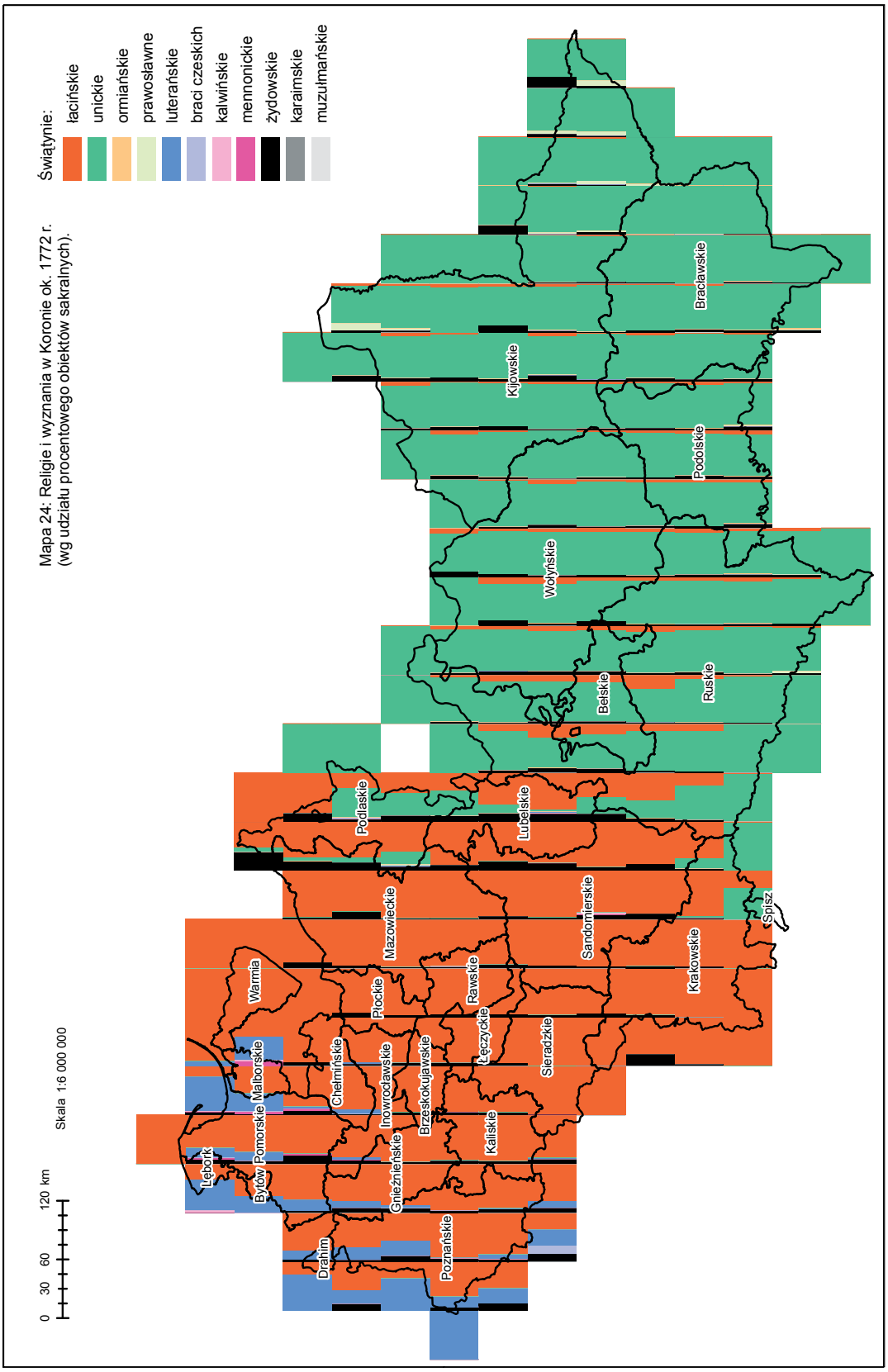
Mapa 24: Religie i wyznania w Koronie ok. 1772 r.
(wg udziału procentowego obiektów sakralnych).
Świątynie:
łacińskie
unickie
ormiańskie
prawosławne
luterańskie
braci czeskich
kalwińskie
mennonickie
żydowskie
karaimskie
muzułmańskie
0 30 60 120 km
Skala 1:6 000 000
Lębork
Bytów
Pomorskie
Malborskie
Warmia
Drahim
Chełmińskie
Inowrocławskie
Gnieźnieńskie
Brzeskokujawskie
Płockie
Mazowieckie
Kaliskie
Rawskie
Łęczyckie
Poznańskie
Podlaskie
Sieradzkie
Lubelskie
Sandomierskie
Bełskie
Wołyńskie
Kijowskie
Ruskie
Podolskie
Bracławskie
Krakowskie
Spisz

do spotkania katolicyzmu dominującego w Koronie oraz luteranizmu w Królestwie Prus. Granica państwowa znajdowała się na terenie pogranicza wyznaniowego.

- Włączenie w 1569 r. w granice administracyjne Korony województw kijowskiego i bracławskiego spowodowało, że w okresie nowożytnym ukształtował się na terenie Rusi Koronnej dodatkowy region. Chodzi tutaj mianowicie o pogranicze unicko-prawosławne, będące wynikiem systematycznego rozwoju struktur unickich i kurczenia się administracji prawosławnej. Pogranicze to było areną najwyraźniejszego i najważniejszego konfliktu wyznaniowego, jaki miał miejsce na Rzeczypospolitej Obojga Narodów w XVIII w. Sytuacja tego pogranicza jest najbardziej dynamiczna, co obrazuje zmienna i niejasna przynależność poszczególnych cerkwi i protopopii w latach 60.-80. XVIII w.

Na zakończenie warto podkreślić, że równie ważna jak w opisanych wyżej makroregionach wyznaniowych okazuje się regionalizacja w skali lokalnej, gdzie decydujący podział był wyznaczany przez typologię osiedli: miasto i wieś. Mikroskala i regionalne ujęcie problemu ukazują ważny dla każdej społeczności realny wymiar relacji między jednostkami i grupami należącymi do różnych grup wyznaniowych i etnicznych. Przedstawiony wyżej obraz ogólny jest zdecydowanie ważniejszy dla historyka czy geografa historycznego. Wymiar lokalny badanego zjawiska, widoczny chociażby w rozmieszczeniu świątyń w poszczególnych miejscowościach, zbliża nas bardziej do ukazania problemu w perspektywie właściwej dla XVIII-wiecznego uczestnika życia społecznego i religijnego. Dlatego warto, przynajmniej sygnalnie, poruszyć zagadnienie topografii wyznaniowej miasteczek i wsi koronnych.

Wśród wsi, gdzie występowały świątynie więcej niż jednej religii lub wyznania (227 ośrodków), zdecydowanie dominował typ wsi łacińsko-unickiej (135 ośrodków, 59,5%). Odnotowano także 23 wsie (10,1%), gdzie obok świątyni łacińskiej występowała synagoga lub bożnica, 36 (15,9%) – świątynia luterańska, 2 (0,9%) – kościół kalwiński, 1 (0,4%) – świątynia mennonicka oraz 1 (0,4%) – świątynia czeskobraterska. Niewielką grupę stanowiły wsie, w których znajdowała się świątynia łacińska, unicka oraz żydowska (6, 2,6%). W Bohusławiu obok 3 cerkwi unickich funkcjonował kahał oraz monaster prawosławny. W Lubieszewie i Niedźwiedzicy oprócz kościoła luterańskiego i katolickiego powstał mennonicki dom modlitwy (Bethaus)[101]. Wśród tzw. wsi wielowyznaniowych, gdzie brakowało kościoła łacińskiego, dominowały ośrodki, w których znajdowała się cerkiew unicka i bożnica żydowska (8, 3,5%). Oprócz tego ustalono 5 wsi (2,2%), w których sąsiadowały ze sobą cerkwie unicka i prawosławna. Analiza wskazała także dwie wsie, gdzie funkcjonowały gminy żydowska i luterańska (Bolszewo i Stare Gronowo) oraz po jednym ośrodku, gdzie obok siebie występowały: synagoga i świątynia mennonicka (Górna Grupa), synagoga i zbór czeskobraterski (Krokowa), zbór luterański i „Bethaus" mennonicki (Jezioro), zbór kalwiński i luterański (Siedlec) oraz zbór luterański i czeskobraterski (Jędrzychowice). Trzy ostatnie przykłady są słabo udokumentowane źródłowo i można zakładać, że obie wspólnoty funkcjonowały przy jednej świątyni[102].

Liczba oraz zróżnicowanie wyznaniowe miast przewyższały obserwowane w stosunku do ośrodków wiejskich i dlatego zostały przedstawione w tabeli 56. Wśród 844 miast, w których występowały świątynie więcej niż jednej religii, dominowały zdecydowanie ośrodki, gdzie obok świątyni lub świątyń łacińskich stały cerkiew unicka i synagoga lub bożnica żydowska (310, 36,7%). Zlokalizowane one były przede wszystkim na obszarze Rusi Koronnej. Nieco mniej było miast, gdzie obok

[101] ADPel. C67, s. 295; Rhesa, *Kurzgefasste Nachrichten*, s. 190; *Die kirchliche Organisation um 1785*; *Mennonite Encyclopedia*, t. 3, s. 267; Litak, *Kościół łaciński*, s. 165.

[102] Zob. Aneks.

Tabela 56: Liczba miast w Koronie, w których ok. 1772 r. występowały świątynie więcej niż jednej religii, wyznania lub obrządku

Liczba miast	Procent	Katolicy ob. gr.	Katolicy ob. łac.	Żydzi	Katolicy ob. orm.	Kalwini	Luteranie	Prawo-sławni	Mennonici	Bracia czescy	Karaimi	Muzuł-manie
310	36,73	+	+	+								
263	31,16		+	+								
111	13,15	+		+								
67	7,94	+	+									
26	3,08		+	+			+					
22	2,61		+				+					
12	1,42	+	+	+	+							
5	0,59	+		+				+				
4	0,47	+	+	+				+				
3	0,36	+		+	+							
3	0,36		+	+			+			+		
3	0,36			+			+					
2	0,24	+	+		+							
2	0,24		+			+	+		+			
1	0,12	+	+	+	+						+	
1	0,12	+	+	+							+	
1	0,12	+	+	+								+
1	0,12	+	+				+					
1	0,12	+	+					+				
1	0,12	+	+								+	
1	0,12	+		+	+			+				
1	0,12	+		+		+						
1	0,12	+						+				
1	0,12		+	+		+	+					
1	0,12		+	+		+						

gmin żydowskich występowały obiekty sakralne Kościoła łacińskiego (263, 31,2%) lub Kościoła unickiego (111, 13,5%). Należy podkreślić, że istnieje ścisły związek między zaproponowaną wyżej regionalizacją a typem miast wielowyznaniowych. Na Rusi Koronnej dominował typ miasta łacińsko-unicko-żydowskiego. W strefie środkowej występowały miasta, gdzie przeważała liczba obiektów sakralnych Kościoła łacińskiego, przy czym często obok nich funkcjonowała synagoga (zwłaszcza w Małopolsce). W Wielkopolsce zachodniej i Prusach Królewskich do głosu dochodziły, obok łacinników, także wspólnoty protestanckie[103]. Ze względu na znaczną liczbę miast, w których występowały obiekty sakralne różnych wyznań, należy postawić postulat dokładniejszych badań lokalnych. Analizy tego rodzaju są w znacznym stopniu utrudnione ze względu na brak szczegółowych informacji topograficznych o położeniu wielu obiektów sakralnych funkcjonujących w XVIII w.[104]

Próbę takiej analizy, zakończoną dość ciekawymi wynikami, przeprowadzono dla pogranicznego Chełma, gdzie w II połowie XVIII w. funkcjonowały z pewnością dwie wspólnoty unickie skoncentrowane wokół cerkwi Narodzenia NMP (katedralnej) oraz św. Mikołaja (z seminarium), parafia katolicka pw. Rozesłania Świętych Apostołów wraz z kościołami filialnymi Świętego Ducha (szpitalnym) i kościołem św. Andrzeja (reformatów) oraz gmina żydowska posiadająca synagogę. Dzięki wykorzystaniu źródeł pisanych oraz kartograficznych udało się stwierdzić, że najbliżej zamku zlokalizowane były świątynie Kościoła wschodniego. Oznacza to, przynajmniej z punktu widzenia topografii wyznaniowej miasta, dominację i prestiż Kościoła greckokatolickiego w Chełmie. Dochodził do tego fakt siedziby biskupstwa greckokatolickiego, co przy przeniesieniu w XV w. katedry biskupiej do Krasnegostawu czyniło z Chełma stolicę bardziej greckokatolicką niż rzymskokatolicką[105].

Topografia rozmieszczenia obiektów i niewielkie odległości dzielące świątynie chrześcijańskie obrządku łacińskiego, wschodniego oraz synagogi wskazują na współistnienie wyznań i religii w obrębie murów miejskich. Formalnym jego odzwierciedleniem był udział przedstawicieli obu obrządków we władzach miasta i kontakty, jakie utrzymywali mieszczanie z obiema społecznościami. Odległość między seminarium unickim i kościołem św. Mikołaja a synagogą nie przekraczała 150 metrów. Z kolei kościół zakonny pijarów pw. Rozesłania Apostołów oddalony był od synagogi o 200 metrów. Obiekty te oddzielał od siebie jedynie rynek. Nie może dziwić, że procesje z okazji świąt kościelnych przechodzące pod drzwiami i oknami synagogi zwiększały ryzyko konfliktów oraz zajść między wyznawcami obu religii[106]. Podobnie blisko siebie, a nawet bliżej, położone były świątynie w innych miasteczkach pogranicza. W leżącym nieco na południe od Chełma Szczebrzeszynie wszystkie obiekty znajdowały się niedaleko rynku. Cerkiew od synagogi dzieliło zaledwie 80 metrów. Podobna odległość była między synagogą a kościołem franciszkanów. Tak niewielkie odległości między świątyniami nasuwają wniosek o znacznej intensywności i częstotliwości kontaktów między ludnością różnych wyznań.

---

[103] Samsonowicz, *Grupy etniczne w Polsce XV wieku*, s. 462-463. O problemie wieloetniczności miast europejskich w XVI-XVIII w., zob. A. Wyrobisz, *Mniejszości etniczne i wyznaniowe w miastach Europy wczesnonowożytnej (XVI-XVIII) w.*, w: *Ojczyzna bliższa i dalsza. Studia historyczne ofiarowane Feliksowi Kirykowi w sześćdziesiątą rocznicę urodzin*, Kraków 1993, s. 471-484.

[104] Ciekawą analizę przestrzennego ujęcia problemu dzielnic żydowskich przedstawili M. i K. Piechotkowie, *Dzielnice żydowskie w strukturze przestrzennej miast polskich*, w: *Żydzi w dawnej Rzeczypospolitej*, red. A. Link-Lenczowski, T. Polański, Wrocław-Warszawa-Kraków 1991, s. 306-320.

[105] Szady, *Wspólnoty wyznaniowe w Chełmie*, s. 301.

[106] Szczególnie wrażliwym okresem były dni świąteczne – jedną ze stałych przyczyn zadrażnień było np. prowadzenie handlu przez żydów w uroczystości chrześcijańskie (prawosławne i katolickie), *Акты издаваемые Виленскою комиссиею для разбора древних актов*, t. 23, s. 180; *Акты издаваемые Виленскою комиссиею для разбора древних актов*, т. 19: *Акты относящиеся к истории бывшей Холмской епархии*, Вильна 1892, s. 232.

Nieco odmienne spostrzeżenia odnośnie do rozmieszczenia obiektów sakralnych w miastach pogranicza wyprowadza J. Motylewicz, analizując topografię miasteczek południowej części pogranicza łacińsko-unickiego. Przychyla się on do opinii, że usytuowanie obiektów sakralnych oddaje rozmieszczenie ludności. Właśnie na podstawie peryferyjnego położenia większości (ok. 70%) cerkwi w miasteczkach ziemi przemyskiej i sanockiej wyprowadza wniosek o podmiejskim rozmieszczeniu ludności rusińskiej. Stawia tezę „swoistego izolacjonizmu religijnego, przestrzennego i obyczajowego grup etnicznych"[107]. Dwie tak rozbieżne obserwacje i opinie ukazują potrzebę dalszych szczegółowych badań topograficznych przy wykorzystaniu doświadczeń historyków, z udziałem historyków sztuki i archeologów.

[107] J. Motylewicz, *Społeczność unicka w miastach województwa ruskiego w XVII i XVIII wieku*, w: *Polska – Ukraina. 1000 lat sąsiedztwa*, t. 4, Przemyśl 1998, s. 191.

ZAKOŃCZENIE

Znaczenie administracji i podziałów kościelnych w geografii historycznej podkreślił w 1922 r. W. Semkowicz, przedstawiając projekt „Atlasu historycznego Polski"[1]. Mapa województwa krakowskiego w dobie sejmu czteroletniego opracowana właśnie pod kierunkiem W. Semkowicza[2], w odróżnieniu od atlasu ziem ruskich A. Jabłonowskiego[3] uwzględniała już granice organizacji Kościoła rzymskokatolickiego (parafie, dekanaty, archidiakonaty, diecezje). Należy podkreślić, że badania nad strukturami wyznaniowymi mają pierwszorzędne znaczenie dla poznania kształtu narodowościowo-etnicznego badanego obszaru. Związek geografii wyznaniowej z etniczną w XVIII w. nie budzi bowiem większych wątpliwości. T. Chynczewska-Hennel religię i wyznanie, obok poczucia wspólnoty językowej, wspólnoty historycznej tradycji oraz wspólnoty terytorialnej, stawia jako ważny czynnik (determinant) kształtowania świadomości narodowej[4]. Obecność cerkwi, zborów czy też kościołów łacińskich oddaje nie tylko zasięg, ale także znaczenie i natężenie osadnicze grup wyznaniowych w poszczególnych regionach. W ten sposób funkcjonujący od dawna w świadomości historycznej obraz wielowyznaniowości i wieloetniczności Rzeczypospolitej Obojga Narodów zostaje skomplikowany. Nie cała bowiem Rzeczpospolita była w jednakowym stopniu zróżnicowana pod względem wyznaniowym. Przy charakterystyce zjawiska wielowyznaniowości należy brać bowiem pod uwagę zarówno inną perspektywę geograficzną każdej z grup społecznych (szlachta, mieszczaństwo, chłopi), jak też region geograficzny, który zajmowała. Owo zróżnicowanie regionalne i społeczne w natężeniu zjawiska wielowyznaniowości w Koronie znakomicie oddaje rozmieszczenie obiektów sakralnych. W perspektywie społecznej zjawisko określane mianem „wielowyznaniowości" dotyczyło głównie miast, natomiast w perspektywie geograficznej – pogranicza łacińsko-unickiego oraz łacińsko-luterańskiego. Ujmując rzecz najbardziej ogólnie – za najbardziej heterogeniczne wyznaniowo obszary i środowiska w Koronie mogą uchodzić miasta położone na pograniczach, gdzie swoją dominującą pozycję tracił Kościół łaciński – na wschodzie na rzecz Cerkwi unickiej, na zachodzie i północy – na rzecz Kościoła luterańskiego.

---

[1] Semkowicz, *Atlas historyczny Polski*, s. 4.

[2] *Mapa województwa krakowskiego w dobie Sejmu Czteroletniego 1788-1792*, red. W. Semkowicz, Kraków 1929.

[3] *Atlas historyczny Rzeczypospolitej Polskiej. Dział 2: Ziemie Ruskie Rzeczypospolitej: epoka z przełomu wieku XVI-go na XVII-sty*, oprac. A. Jabłonowski, Warszawa-Wiedeń 1889-1904.

[4] Chynczewska-Hennel, *Rola prawosławia w kształtowaniu się świadomości narodowej*, s. 106.

Poddana analizie w dwóch pierwszych rozdziałach sytuacja wyznaniowa w poszczególnych dzielnicach koronnych ukazuje zróżnicowanie konfesyjne nie tylko na poziomie prowincji, ale także poszczególnych województw. Naturalną konsekwencją takiej obserwacji jest rozdział trzeci, w którym regionalizacja wyznaniowa Korony została przeprowadzona w oderwaniu od jednostek administracji państwowej i kościelnej. Dzięki wykorzystaniu metodologii stosowanej we współczesnych badaniach zróżnicowania religijnego (m.in. frakcjonalizacja religijna) udało się wprowadzić klasyfikację obszarów ze względu na stopień oraz charakter zróżnicowania, jaki można obserwować w świetle rozmieszczenia obiektów sakralnych. Na mapach widać wyraźnie, które obszary można zaliczyć do bardziej lub mniej homogenicznych czy heterogenicznych konfesyjnie. Obszary najbardziej heterogeniczne wyznaczają jednocześnie dwa najważniejsze pogranicza, które w sensie geograficznym są zdecydowanie mniejsze niż w sensie historiograficznym[5].

Obraz zróżnicowania konfesyjnego Korony w połączeniu z potwierdzoną w licznych pracach znaczną autonomią wspólnot religijnych nakazuje przewartościować samo pojęcie: „Rzeczpospolita wielowyznaniowa". Określenie takie implikuje bowiem pewien rodzaj jedności czy też wspólnoty o charakterze wielowyznaniowym. Za bardziej właściwe należy uznać określenie „Rzeczpospolita wielu wyznań", które oznacza co prawda ten sam obszar geograficzny, jednakże przynależność konfesyjną trudno uznać za spoiwo czy element łączący. Należy pamiętać, że poczucie tożsamości religijnej oznaczało także odrębność językową i kulturową. Dostrzegał to H. Kołłątaj, pisząc:

> „przez ten sposób większa połowa ludu, będąc związana z duchowieństwem przez religię, zdawała się nie mieć żadnego z rządem krajowym związku, dla niedostatku mowy"[6].

Być może dlatego S. Staszic nieco później przestrzegał:

> „Ani lutrzy, ani kalwini, ani Grecy, ani Ormianie, zgoła żaden gatunek ludzi w jakikolwiek miejscu znajdujący się, nie może mieć osobnych praw, urzędów i sędziów, tylko prawom i magistratom miasta podlegać musi"[7].

Analiza struktur religijnych i wyznaniowych w Koronie oraz obraz uzyskany dzięki sumarycznym zestawieniom dla poszczególnych województw, a także dla całego obszaru, skłaniają także do ogólniejszych wniosków na temat przyczyn i okoliczności kształtowania się krajobrazu wyznaniowego Korony, jaki można obserwować przed I rozbiorem. Biorąc pod uwagę fakt, że sytuacja konfesyjna Korony była wynikiem dłuższego procesu dziejowego i zasadniczo ukształtowała się w średniowieczu, czynniki te można podzielić na dwie grupy. Są one ze sobą ściśle powiązane i warunkują się wzajemnie. W pierwszej grupie, którą można określić umownie jako „średniowieczną", na czoło wysuwają się dwa, powiązane zresztą ze sobą, elementy. Pierwszym z nich był zasięg oraz charakter pierwotnej chrystianizacji Słowiańszczyzny, natomiast drugim – polityka państwa polskiego, potem polsko-litewskiego, w wymiarze międzynarodowym i wewnętrznym. Ten drugi element był istotny także dla zmian, jakie zaczęły zachodzić w strukturach religijnych i wyznaniowych w okresie nowożytnym. Do drugiej grupy elementów kształtujących sytuację wyznaniową w Koronie, którą umownie można określić jako „nowożytną", należały unia polsko-litewska i będąca jej konsekwencją w sferze religijnej unia brzeska (O. Halecki), następnie rozwój reformacji i stopniowa utrata znaczenia Kościołów

[5] Janeczek, *Między sobą*, s. 37.
[6] H. Kołłątaj, *Stan oświecenia w Polsce w ostatnich latach panowania Augusta III (1750-1764)*, Warszawa 1905, s. 27.
[7] S. Staszic, *Przestrogi dla Polski*, wyd. S. Czarnowski, Kraków 1926, s. 189.

protestanckich i na koniec rozwój demograficzny i organizacyjny diaspory żydowskiej. Na każdym z tych pól dochodzi w latach 60. XVIII w. do istotnych zmian: likwidacja samorządu żydowskiego (1764 r.), koliwszczyzna (1768 r.) oraz traktat warszawski (1768 r.). Z powodu tych wydarzeń, które wpłynęły także na liczbę oraz przynależność konfesyjną obiektów sakralnych, przedstawione w pracy zestawienia oddają raczej sytuację z początku lat 60., a nie 70. XVIII w. Stąd poprawne wydaje się przyjęte w temacie pracy określenie: „w II połowie XVIII w.". Obok wymienionych wyżej czynników można wyróżnić dwa dodatkowe elementy wpływające w sposób bezpośredni na rozwój struktur wyznaniowych. Pierwszym z nich była sytuacja własnościowo-osadnicza, natomiast drugim – wewnętrzne regulacje organizacyjne kościołów i religii.

Wpływ każdego z wymienionych wyżej czynników objawiał się w nieco innych aspektach geografii wyznaniowej. Przebieg i kształtowanie się granic politycznych wywierały wpływ na kształt największych jednostek administracji kościelnej (diecezji), podczas gdy na niższym szczeblu większą rolę odgrywały stosunki własnościowe oraz sytuacja osadnicza regionu. Nie oznacza to wszakże tożsamości granic diecezji z granicami województw, gdyż granice kościelne były stabilniejsze i nie zawsze „reagowały" na zmiany terytorialne administracji państwowej. Ważnym elementem wpływającym na sytuację wyznaniową była postawa właścicieli ziemskich, którzy mieli głos decydujący przy budowie, utrzymaniu świątyń w swoich dobrach i wyborze duchowieństwa tam pracującego (prawo patronatu, ktitorstwo). Wyraźne różnice w charakterze organizacyjnym Kościoła łacińskiego i Cerkwi prawosławnej warunkowały z kolei większe zagęszczenie cerkwi, jako że w Kościołach wschodnich ukształtował się model parafii jednowioskowej, natomiast w Kościele łacińskim parafie były najczęściej wielowioskowe.

Rola wymienionych wyżej czynników oraz postępujące procesy kolonizacji zewnętrznej i wewnętrznej spowodowały, że dynamika zmian, jakie dotknęły w okresie nowożytnym każdą z grup wyznaniowych obecnych na terenie Korony, kształtowała się różnie. Do grup, które zyskiwały na znaczeniu demograficznie, ale także organizacyjnie – co wyrażało się zarówno w organizacji nowych jednostek (np. emancypacja kahałów), jak też budowie świątyń – w pierwszym rzędzie należy zaliczyć katolików ob. greckiego oraz żydów. Swoją pozycję wzmocnił także Kościół łaciński i obecne na Rusi Koronnej mniejszości: ormiańska, muzułmańska i karaimska. W defensywie znajdowali się z kolei prawosławni oraz wyznania protestanckie, z wyjątkiem mennonitów. Dla pełnego obrazu oraz syntezy tych zmian należy postulować analogiczne do przeprowadzonych badania dla przełomu średniowiecza i okresu nowożytnego, czyli czasu przed wybuchem reformacji protestanckiej.

Na zakończenie warto jeszcze przywołać metodologiczny wymiar przeprowadzonego studium. Jednym z celów postawionych we wstępie była weryfikacja poprawności założenia, że rozmieszczenie świątyń właściwie oddaje strukturę wyznaniową ludności. W przekroju całej Korony, biorąc pod uwagę niewielkie odchylenia w każdej prowincji, na które wpływały opisane wyżej czynniki, można powiedzieć, że geografia obiektów sakralnych oddaje poprawnie sytuację wyznaniową w Koronie. Jednakże przy realizacji tak sformułowanego zadania badawczego zrodziły się kolejne pytania i wątpliwości. Po pierwsze: czy można mówić o innej metodzie zdefiniowania konfesji ludności w XVIII w., niż poprzez określenie wyznania świątyni, do której uczęszczała ona na praktyki religijne. A w związku z tym, jak potraktować uczestnika praktyk religijnych w latach 60. i 70. XVIII w., który chodził do cerkwi kilkakrotnie zmieniającej formalnie swoją przynależność konfesyjną (prawosławna, unicka). Patrzenie jedynie przez pryzmat istnienia kościoła, cerkwi, synagogi czy kienesy nie wyczerpuje z pewnością problemu, gdyż grupa wyznaniowa nie zawsze przybierała postać zorganizowanej gminy. W opisie parafii Rokicie w ziemi dobrzyńskiej znaleźć można fragment:

> „Niezdatnych i małych dzieci 17, lutrów na Kępie Więcławskiej mieszkających osób 7, Żydów po wsiach w tej parafii mieszkańców znajduje się osób 18, lecz ci żadnego nabożeństwa ani schadzki publicznej nie odprawują”[8].

Było tak zwłaszcza w przypadku mniejszości żydowskiej czy wspólnot protestanckich. Musiały one posiadać specjalne zezwolenia i przywileje, żeby zalegalizować i zorganizować swoją społeczność i wznieść świątynię. Te trudności formalnoprawne w organizowaniu gmin wyznaniowych spiętrzyły się w XVIII w. (po 1717 r.). Jest poniekąd oczywiste, że analiza struktury wyznaniowej w oparciu o obiekty sakralne oddaje tylko duże skupiska wiernych danej religii czy grupy wyznaniowej, które były zdolne stworzyć gminę, wybudować kościół, cerkiew, synagogę, meczet czy kienesę.

Analiza geograficznego rozmieszczenia obiektów sakralnych w Koronie stanowi jedynie wstęp do ukazania praktycznego wymiaru funkcjonowania społeczeństwa, w którym krzyżowały się wpływy wielu konfesji. Spotkanie takie odbywało się zarówno w pewnych ramach formalnoprawnych, jak też wyznaczane było rytmem dnia codziennego, zwłaszcza w tych rejonach, które zostały określone jako heterogeniczne konfesyjnie (pograniczne). Należy postawić pytanie o rolę, jaką odgrywały tożsamość i przynależność wyznaniowa w społecznościach lokalnych. Czy przypadkiem element konfesyjny nie schodził tutaj jednak na plan dalszy wobec wspólnoty interesów i korzyści odnoszonych wzajemnie z „sąsiedztwa”? Być może polityka władz czy naciski ze strony rządzących ścierały się z dobrze funkcjonującą „na dole” wspólnotą interesów, głównie ekonomicznych, w których na plan pierwszy wysuwała się „pożyteczność” czy też „użyteczność” społeczna każdej z tych grup sąsiedzkich[9]. Wpływ właścicieli ziemskich na obraz stosunków wyznaniowych polegał przede wszystkim na kształtowaniu relacji i tworzeniu ram organizacyjno-prawnych dla koegzystencji tych wspólnot. Analiza geograficzno-historyczna ukazująca zróżnicowanie wyznaniowe Korony oraz jej rozbicie na dwie części (łacińską i unicką) i trzy wyraźne pogranicza (łacińsko-unickie, łacińsko-luterańskie i unicko-prawosławne) uświadamia dysonans, jaki występował przez cały okres nowożytny między centrum politycznym a centrami, czy raczej peryferiami, wyznaniowymi i religijnymi.

---

[8] *Materiały do dziejów ziemi płockiej*, t. 10, s. 38.
[9] Gąsiorowski, *Chrześcijanie i Żydzi*, s. 130-136, 159, 169, 176, 195, 201, 219-224.

BIBLIOGRAFIA

Źródła rękopiśmienne

Archiwum Państwowe w Lublinie - (APL.)
Chełmski Konsystorz Greckokatolicki (Ch.): sygn. 775, 776, 780, 798, 813, 818, 820.

Centralne Państwowe Archiwum Historyczne Ukrainy we Lwowie (CPAHU.)
Sygn. nr 132.1.526, nr 129.3.60, nr 140.1.214, nr 140.1.326, nr 141.1.257, nr 140.1.5, nr 141.1.3, nr 141.1.9, nr 856.1.24, nr 43.1.54, nr 43.1.56, nr 29.1.12, nr 201.1a.5, nr 201.1a.18.

Archiwum Państwowe w Poznaniu (APP.)
Akta braci czeskich: sygn. 1700, 1701, 1702, 1703 (wykazy zborów z XVIII wieku).

Archiwum Państwowe w Przemyślu (APPrz.)
Archiwum Biskupstwa Greckokatolickiego (ABGK.): sygn. 19, 22, 25, 28, 31, 33, 37, 38, 44, 46, 65, 66, 67.

Archiwum Kongregacji Soboru w Rzymie
Relacja o stanie diecezji kamienieckiej z 1749 r.: b. sygn., teczka diecezji kamienieckiej.
Relacje o stanie diecezji z 1635, 1642, 1773 r.: b. sygn., teczka diecezji chełmińskiej.

Archiwum Archidiecezjalne w Gnieźnie (AAGn.)
Akta wizytacji archidiecezji gnieźnieńskiej: sygn. CE13, CE17, CE18, CE21, CE22b, CE23, CE37, CE42, CE50.

Archiwum Kurii Metropolitalnej w Krakowie (AKMK.)
Akta wizytacji diecezji krakowskiej: sygn. AV29, AV30, AV31, AV32, AV33, AV35, AV38, AV40, AV41, AV43, AV44, AV45, AV46, AV47, AV54.

Archiwum Kapituły Metropolitalnej w Krakowie (AKapMK.)
Liber ecclesiarum, beneficiorum, parochialium, monasteriorum dioecesis Cracoviensis in tres partes divisus -- anno Domini 1787: sygn. Reg. C. 14.

Archiwum Archidiecezjalne Lubelskie (AAL.)
Akta wizytacji diecezji krakowskiej: sygn. Rep60 A102, A103, A104, A105
Akta wizytacji diecezji chełmskiej: sygn. Rep60 A109, A150, A152, A153, A154, A155, A156, A157, A158, A159, A160, A161, A162, A163, A179, A183, A185, A186a, A189, A205, A238
Akta czynności biskupów i oficjałów chełmskich: Rep60 sygn. A111, A122, A123, A124, A125, A128, A129a, A132, A133, A137, A139, A140, A141, A143.

Archiwum Archidiecezji Lwowskiej,
inaczej: Archiwum Arcybiskupa Eugeniusza Baziaka w Krakowie (AALw.)
Akta wizytacji archidiecezji lwowskiej: sygn. AV1, AV2, AV4, AV12.

Archiwum Archidiecezjalne w Poznaniu (AAP.)
Akt wizytacji diecezji poznańskiej: sygn. AV31, AV32, AV33, AV34.

Archiwum Archidiecezjalne w Przemyślu (AAPrz.)
Akta sądu w Ryczywole, b. sygn., 1736 r.
Akta wizytacji łacińskiej diecezji przemyskiej: sygn. AV156, AV157, AV158, AV159, AV160, AV162, AV163, AV164, AV165, AV166, AV167, AV168, AV169, AV170, AV171, AV172, AV173, AV174, AV175, AV176, AV178, AV179, AV180, AV181, AV182, AV186, AV187, AV188, AV190.

Archiwum Diecezjalne w Pelplinie (ADPel.)
Akta wizytacji archidiakonatu pomorskiego: sygn. G61, G62, G63a, G63b, G69, G70, G71, G72.
Akta wizytacji diecezji chełmińskiej: sygn. C67, C68.

Archiwum Diecezjalne Siedleckie (ADS.)
Akta oficjalatu janowskiego: sygn. D18
Akta wizytacji diecezji łuckiej: sygn. D128, D130, D131, D133, D134, D136, D137, D138, D139, D148, D150, D152, D154, D155, D156.

Archiwum Diecezjalne we Włocławku (ADWł.)
Akta wizytacji archidiecezji gnieźnieńskiej: sygn. GAV32, GAV45, GAV55, GAV56, GAV62, GAV59, GAV86, GAV87, GAV88, GAV89.
Akta wizytacji diecezji włocławskiej: sygn. AV25, AV26, AV27, AV37, AV39, AV40, AV41, AV43, AV58.

Archiwum Parafialne w Turobinie
Akta wizytacji i dokumenty parafii z różnych lat, s. 30, 1728/1729 r.: sygn. Ia.

Biblioteka Narodowa (BN.)
Biblioteka Ordynacji Zamojskiej (BOZ.): sygn. 930.

Biblioteka PAN w Krakowie (BPANKr.)
Akta wizytacji diecezji kamienieckiej 1749 r.: sygn. 2002.
Wadowski J.A., Dzieje dawnej diecezji chełmskiej i jej kościołów: sygn: rkps 2372.

Biblioteka Wyższego Seminarium Duchownego w Sandomierzu (BSSan.)
Akta wizytacji diecezji krakowskiej z z 1764 r.: sygn. I-1540.

Źródła drukowane

Acta Congressus Generalis Judeorum Regni Poloniae (1580-1764), ed. I. Halperin, Jerozolima 1945.

Akty izdawajemyje [Akty izdavaemye] Акты издаваемые Виленскою комиссиею для разбора древних актов, т. 23: Акты Холмского гродского суда, Вильна 1896.

Akty izdawajemyje [Акты издаваемые] Виленскою комиссиею для разбора древних актов, т. 19: Акты относящиеся к истории бывшей Холмской епархии, Вильна 1892.

Archeograficzeskij [Археографический] сборник документов, относящихся к истории Северно-Западной Руси, t. 1, Вильна 1867.

Archiw [Архивъ] Югозападной Россіи издаваемый временною коммиссіею для разбора древнихъ актовъ, часть 1. том II-III: Материалы для истории православия в Западной Украине в XVIII ст. Архимандрит Мелхиседек Значко-Яворский, 1759-1771 г., Кіевъ 1864.

Archiw [Архивъ] Югозападной Россіи издаваемый временною коммиссіею для разбора древнихъ актовъ, часть 5. том II: Переписи еврейского населения в Юго-Западном крае в 1765—1791 гг., Кіевъ 1890.

Cellarius A., Regni Poloniae, Magnique Ducatus Lituaniae. Omniumque regionum juri Polonico Subjectorum. Novissima descriptio, urbium potissimarum icones elegantissimas et delinitionem hujus regni geographicam oculis subjiciens studio, Amstelodami 1659.

Die Synoden der Kirche Augsburgischer Konfession in Großpolen im 16., 17. und 18. Jahhundert, wyd. G. Smend, Posen 1930.

Dyplomataryusz dotyczący Żydów w dawnej Polsce, na źródłach archiwalnych osnuty (1388-1782), wyd. M. Bersohn, Warszawa 1910.

Ehrhardt S.J., Presbyterologie des evangelischen Schlesiens, Bd. 1-4, Liegnitz 1780-1790.

Historical shematism of the eparchy of Peremyshl including the apostolic administration of Lemkivshchyna (1828-1939), ed. D. Blazhejovskyj, Lviv 1996 (dostęp: http://www.lemko.org/religion/shematism/shindex.html, 4.09.2003).

Jewish Privileges in the Polish Commonwealth, vol. 1-3, ed. J. Goldberg, Jerusalem 1985-2001.

Kodeks dyplomatyczny Wielkopolski, t. 1-4, wyd. I. Zakrzewski, Poznań 1877-1881.

Kołłątaj H., Stan oświecenia w Polsce w ostatnich latach panowania Augusta III (1750-1764), Warszawa 1905.

Kromer M., Polska czyli o położeniu, ludności, obyczajach, urzędach i sprawach publicznych Królestwa Polskiego księgi dwie, Olsztyn 1977.

Księga uposażenia diecezji poznańskiej z roku 1510, wyd. J. Nowacki, Poznań 1950.

Liczba głów żydowskich w Koronie z taryf roku 1765, wyd. J. Kleczyński, F. Kulczycki, „Archiwum Komisji Historycznej", 8 (1898), s. 388-407.

Łaski J., Liber beneficiorum archidioecesis Gnesnensis, wyd. J. Łukowski, t. 1-2, Gniezno 1880-1881.

Łubieński W., Świat we wszystkich swoich częściach większych y mnieyszych, Wrocław 1740.

Materiały [Материалы] для истории киевской епархии, „Киевские Епархиальные Ведомости", 1894, nr 5, s. 115-118.

Materiały [Материалы] для истории киевской епархии, „Киевские Епархиальные Ведомости", 1894, nr 2, s. 30-37.

Materiały do dziejów ziemi płockiej, t. 1-10, wyd. M.M. Grzybowski, Płock 1981-1999.

Monumenta historica dioeceseos Wladislaviensisís, t. 1-25, Wladislaviae 1881-1912.

Najstarszy opis Mazowsza Jędrzeja Święcickiego, wyd. S. Pazyra, Warszawa 1974.

Opisanie [Описание] документов архива Западно-Русских униатских митрополитов (1700-1893), т. 2, сост. С. Рункевич, Санкт-Петербург 1907.

Polska XVI wieku pod względem geograficzno-statystycznym, t. 3: Małopolska, opr. A. Pawiński, Warszawa 1886.
Polska XVI wieku pod względem geograficzno-statystycznym, t. 5: Mazowsze, wyd. A. Pawiński, Warszawa 1895.
Polska XVI wieku pod względem geograficzno-statystycznym, t. 6, cz. 2: Podlasie, opr. A. Jabłonowski, Warszawa 1909.
Polska XVI wieku pod względem geograficzno-statystycznym, t. 7, cz. 2: Ziemie ruskie. Ruś Czerwona, opr. A. Jabłonowski, Warszawa 1903.
Polska XVI wieku pod względem geograficzno-statystycznym, t. 9: Ziemie ruskie. Wołyń i Podole, opr. A. Jabłonowski, Warszawa 1889.
„Regestr diecezjów" Franciszka Czaykowskiego czyli właściciele ziemscy w Koronie 1783-1784, oprac. K. Chłapowski, S. Górzyński, Warszawa 2006.
Regesty dokumentów i ekscerpty z metryki koronnej do historii Żydów w Polsce (1697-1795), t. 1-2, wyd. M. Horn, Wrocław 1984-1988.
Rejestr poborowy powiatu pilzneńskiego z 1629 r., oprac. Z. Guldon, L. Stępkowski, Z. Trawicka., „Kieleckie Studia Historyczne", 2 (1977), s. 211-283.
Rejestr poborowy województwa krakowskiego z roku 1680, oprac. oprac. E. Trzyna, S. Żyga, Wrocław 1959.
Rejestr poborowy województwa krakowskiego z roku 1629, oprac. W. Domin i in., Wrocław 1956.
Relacje o stanie diecezji krakowskiej 1615-1765, wyd. W. Müller, Lublin 1978.
Relationes status dioecesium in Magno Ducatu Lituaniae, ed. P. Rabikauskas, t. 1-2, Romae 1971-1978.
Rękopiśmienne opisy parafii litewskich z 1784 r. Dekanat knyszyński i dekanat augustowski, oprac. W. Wernerowa, Warszawa 1996.
Rhesa L., Kurzgefasste Nachrichten von allen seit der Reformation an den evangelischen Kirchen in Westpreussen angestellten Predigern, Königsberg 1834.
Roscius, Westpreussen von 1772 bis 1827 als Nachtrag zu den statistischen Ubersichten in den Ortsverzeichnissen der Marienwerderschen und Danziger Regierungsbezirke, Marienwerder 1828.
Rozporządzenia y pisma pasterskie za rządów [.] Michała Jerzego Poniatowskiego biskupa płockiego etc. etc. do dyecezyi płockiey wydane. Dla wygody teyże dyecezyi zebrane, i do druku podane, t. 4, Warszawa 1785.
Socjografia kościoła greckokatolickiego na bracławszczyźnie i kijowszczyźnie w 1782 r., oprac. M. Radwan, Lublin 2004.
Spis ludności diecezji krakowskiej prymasa M.J. Poniatowskiego z 1787 r., wyd. B. Kumor, Lublin 1977-1979.
Spis Żydów i Karaitów ziemi halickiej i powiatów trembowelskiego i kołomyjskiego w roku 1765, wyd. M. Bałaban, „Archiwum Komisji Historycznej", 11 (1909-1913), s. 11–32.
Spis żydów województwa krakowskiego z roku 1765, wyd. A. Czuczyński, „Archiwum Komisji Historycznej", 8 (1898), s. 408-427.
Starowolski S., Polska albo opisanie położenia Królestwa Polskiego, Kraków 1976.
Staszic S., Przestrogi dla Polski, wyd. S. Czarnowski, Kraków 1926.
Synody diecezji chełmskiej obrządku łacińskiego z XVI-XVIII w. i ich statuty, wyd. J. Sawicki, Lublin 1957.
Thomas Ch.S., Altes und Neues vom Zustande der Evangelisch-Lutherischen Kirchen im Königreiche Polen, b.m. 1754.
Trudy [Труды] комитета для историко-статистического описания Подольской Епархии, Выпуск 4, Каменец-Подольский, 1889.

Volumina Legum, t. 1-8, wyd. J. Ohryzko, Petersburg 1859-1860.
Waga T., Wyciąg z geografii polskiej, Poznań 1856.
Wizytacje generalne parafii unickich w województwie kijowskim i bracławskim po 1782 roku, wyd. M. Radwan, Lublin 2004.
Żydzi ziemi lwowskiej i powiatu żydaczowskiego w r. 1765, wyd. F. Bostel, „Archiwum Komisji Historycznej", 6 (1891), s. 357-378.

Opracowania

Abraham W., Organizacja Kościoła w Polsce do połowy XII wieku, Lwów 1890.
Abraham W., Początki arcybiskupstwa łacińskiego we Lwowie, Lwów 1909.
Abraham W., Powstanie organizacyi Kościoła łacińskiego na Rusi, t. 1, Lwów 1904.
Alesina A. [i in.], Fractionalization, Journal of Economic Growth, 8 (2003), s. 155–94.
Alexandrowicz S., Powstanie i rozwój miast województwa podlaskiego (XV-XVII w.), „Acta Balticо-Slavica", 1 (1964), s. 137-156.
Arnold S., Geografia historyczna Polski, Warszawa 1951.
Arnold S., Podziały administracyjne województwa sandomierskiego do końca XVIII wieku, w: Pamiętnik Świętokrzyski, red. A. Patkowski, Kielce 1931, s. 56-63.
Arnold S., Terytorja plemienne w ustroju administracyjnym Polski piastowskiej (w. XII—XIII), „Prace Komisji dla Atlasu Historycznego Polski", z. 2, Kraków 1927, s. 1-127.
Aschkewitz M., Die deutsche Siedlung in Westpreussen im 16., 17. und 18. Jahrhundert, „Zeitschrift für Ostforschung", 1 (1952), s. 553-567.
Aschkewitz M., Die Juden in Westpreussen am Ende der polnischen Herrschaft (1772), „Zeitschrift für Ostforschung", 6 (1957), s. 557-572.
Aschkewitz M., Zur Geschichte der Juden in Westpreussen, Marburg 1967.
Augustyniak U., Historia Polski 1572-1795, Warszawa 2009.
Babiński G., Pogranicze etniczne, pogranicze kulturowe, peryferie. Szkic wstępny problematyki, „Pogranicze. Studia Społeczne", 4 (1994).
Baliński M., Lipiński T., Starożytna Polska pod względem historycznym, jeograficznym i statystycznym, t. 2, Warszawa 1885.
Bałaban M. [Балабан М.], Еврейский сейм в Польше или ваад Короны, и сеймики, или ваады округов, w: История еврейского народа, Т. 11: История евреев в Польше и Литве, Москва 1914, s. 161-180.
Bałaban M., Dzieje Żydów w Krakowie i na Kazimierzu (1304-1868), Kraków 1913.
Bałaban M., Dzielnica żydowska: jej dzieje i kultura, Lwów 1909.
Bałaban M., Historia Żydów w Krakowie i na Kazimierzu (1304-1868), t. 1-2, Kraków 1931, 1936.
Bałaban M., Żydowskie miasto w Lublinie, Lublin 1991.
Bantysz-Kamienskij N [Бантыш-Каменский Н.], Историческое известие о возникшей в Польше унии, Москва 1805.
Bär M., Die Kirchenbücher der Provinz Westpreussen, Danzig 1908.
Bär M., Westpreussen unter Friedrich dem Grossen, Bd. 1-2, Lepzig 1909.
Barącz S., Rys dziejów ormiańskich, Tarnopol 1869.
Bardach J., Ormianie na ziemiach dawnej Polski, „Kwartalnik Historyczny", 90 (1983), z. 1, s. 109-118.
Baron S.W., A Social and Religious History of the Jews, New York-London 1976.
Belzyt L., Sprachliche Minderheiten im polnischen Staat 1815-1914: die preußische Sprachenstatistik in Bearbeitung und Kommentar, Marburg 1998.

Bem K., Zarys dziejów zboru ewangelicko-reformowanego w Piaskach Luterskich (Wielkich) koło Lublina, „Odrodzenie i Reformacja w Polsce", 43 (1999), s. 86-98.

Benbenek J., Zabytki Przeworska, w: Siedem wieków Przeworska, red. A. Kunysza, Rzeszów 1974, s. 449-489.

Bendza M., Prawosławna diecezja przemyska w latach 1596-1681. Studium historyczno-kanoniczne, Warszawa 1982.

Berezhnaya L., Does Ukraine Have a Church History?, „Kritika: Explorations in Russian and Eurasian History", 10, nr 4 (jesień 2009), s. 897-916.

Bieńkowski L., Działalność organizacyjna biskupa Jana Biskupca w diecezji chełmskiej (1417-1452), Roczniki Humanistyczne, 7 (1958), z. 2, s. 187-256.

Bieńkowski L., Organizacja Kościoła wschodniego w Polsce, w: Kościół w Polsce, red. J. Kłoczowski, t. 2, Kraków 1969, s. 779-1049.

Biłousow J. [Білоусов Ю.], Київсько-Житомирська римо-католицька єпархія: Історичний нарис, Житомир 2000.

Biskup M., Prusy Królewskie i Krzyżackie (1466-1526), w: Historia Pomorza, red. G. Labuda, Poznań 1976, t. 2, cz. 1, s. 24-248.

Bogdan D., Warmia w XVI-XVIII w., w: Prusy Książęce i Prusy Królewskie w XVI-XVIII wieku, red. J. Wijaczka, Kielce 1997, s. 59-77.

Bogucka M, Samsonowicz H., Dzieje miast i mieszczaństwa w Polsce przedrozbiorowej, Wrocław 1986.

Bogucka M., Społeczeństwo i kultura Prus Królewskich, w: Prusy Książęce i Prusy Królewskie w XVI-XVIII wieku, red. J. Wijaczka, Kielce 1997, s. 17-28.

Bömelburg H.J., Zwischen polnischer Ständegesellschaft und preußischem Obrigkeitsstaat. Vom Königlichen Preußen zu Westpreußen (1756-1806), München 1995.

Bondyra W., Greckokatolickie fundacje szlacheckie na Rusi Czerwonej w czasach saskich, „Res Historica", 17 (2004), s. 63-75.

Borcz H., Archidiecezja przemyska. Zarys dziejów i organizacji, „Archiwa, Biblioteki i Muzea Kościelne", 79 (2003), s. 33-119.

Borkowska M., Zakony żeńskie w Polsce w okresie potrydenckim, w: Zakony i klasztory w Europie Środkowo-Wschodniej. X-XX , red. H. Gapski, J. Kłoczowski, Lublin 1999, s. 197-243.

Buchner A., Rozhan: An Historical Sketch (dostęp: http://www.jewishgen.org, 8.01.2010).

Buczek K., O regionach historycznych, „Małopolskie Studia Historyczne", 6 (1963), z. 3/4, s. 143-155.

Buczek K., Prace kartografów pruskich w Polsce za czasów króla Stanisława Augusta na tle współczesnej kartografii polskiej, „Prace Komisji Atlasu Historycznego Polski", 3 (1935), s. 115-321.

Budziak J., Zabytki sakralne Leska, Warszawa 1992.

Budzyński Z., Kresy południowo-wschodnie w drugiej połowie XVIII wieku, t. 1-3, Przemyśl-Rzeszów 2006-2008.

Budzyński Z., Ludność pogranicza polsko-ruskiego w drugiej połowie XVIII wieku, t. 1-2, Przemyśl-Rzeszów 1993.

Budzyński Z., Pogranicze polsko-ruskie (ukraińskie) do końca XVIII wieku. Terytorium - dynamika i specyfika zmian, w: Dwa pogranicza. Galicja Wschodnia i Górny Śląsk. Historia - Problemy - Odniesienia, red. Z. Budzyński, J. Kamińska-Kwak, Rzeszów 2003, s. 24-40.

Budzyński Z., Sieć cerkiewna ziemi przemyskiej w świetle rejestru poborowego z 1658 r., „Rocznik Przemyski", 37 (2001), s. 81-90.

Budzyński Z., Sieć cerkiewna ziemi przemyskiej w świetle rejestru poborowego z 1628 r., „Rocznik Przemyski", 32 (1996), z. 1, s. 109-124.

Budzyński Z., Sieć cerkiewna ziemi sanockiej w świetle rejestrów poborowych z 1640 i 1655 r., „Rocznik Przemyski", 34 (1998), z. 4, s. 49-55.
Budzyński Z., Sieć parafialna prawosławnej diecezji przemyskiej na przełomie XV-XVI wieku. Próba rekonstrukcji na podstawie rejestrów podatkowych ziemi przemyskiej i sanockiej, w: Polska-Ukraina. 1000 lat sąsiedztwa, t. 1, Przemyśl 1990, s. 135-155.
Budzyński Z., Stan badań nad ludnością pogranicza polsko-ukraińskiego w czasach nowożytnych, w: Sąsiedztwo: osadnictwo na pograniczu etnicznym polsko-ukraińskim, red. J. Półćwiartek, Rzeszów 1997, s. 69-78.
Budzyński Z., Struktura terytorialna eparchii lwowskiej w świetle wizytacji ks. Mikołaja Szadurskiego (1758-1765), w: Religie-edukacja-kultura. Księga pamiątkowa dedykowana Profesorowi Stanisławowi Litakowi, red. M. Surdacki, Lublin 2002, s. 127-142.
Bujak F., Studya nad osadnictwem Małopolski, Poznań 2001.
Callier E., Powiat ostrzeszowski w XVI wieku. Szkic geograficzno-historyczny, Poznań 1888.
Campos N.F., Kuzeyev V.S., On the Dynamics of Ethnic Fractionalization, „American Journal of Political Science", 51, nr 3 (July 2007), s. 620-639.
Chachaj J., Powstanie dekanatów w archidiakonacie krakowskim, „Rocznik Muzeum w Gliwicach", 11/12 (1997), s. 9-20.
Chachaj J., Rozwój sieci świątyń katolickich obrządku łacińskiego na terenie diecezji kijowskiej do połowy XVII wieku, w: Ecclesia – Cultura – Potestas. Studia z dziejów kultury i społeczeństwa. Księga poświęcona s. prof. U. Borkowskiej OSU, red. P. Kras i in., Kraków 2006, s. 85-104.
Chachaj J., Stan i odbudowa sieci kościelnej w łacińskiej diecezji kijowskiej w drugiej połowie XVII i w XVIII wieku, „Archiwa, Biblioteki i Muzea Kościelne", 87 (2007), s. 5-62.
Chlebowczyk J., Procesy narodowotwórcze we wschodniej Europie środkowej, Warszawa 1975.
Chodynicki K., Kościół prawosławny a Rzeczpospolita Polska. Zarys historyczny 1370-1632, Warszawa 1934.
Chodyński S., Włocławska diecezja, w: Encyklopedia kościelna, red. M. Nowodworski, t. 32, Włocławek 1913, s. 55-80.
Chrząszczewski J., Ormiańskie świątynie na Podolu, Kraków 1998.
Chynczewska-Hennel T., Rola prawosławia w kształtowaniu się świadomości narodowej Białorusinów i Ukraińców doby nowożytnej, w: Kościół prawosławny w dziejach Rzeczypospolitej i krajów sąsiednich, red. P. Chomik, Białystok 2000., s. 90-107.
Ciesielska K., Osadnictwo „olęderskie" w Prusach Królewskich i na Kujawach w świetle kontraktów osadniczych, „Studia i materiały do dziejów Wielkopolski i Pomorza", 4 (1958), z. 2, s. 217-256.
Costachie S., Geopolitical aspects of Jewish presence in the Romanian Principalities, during the Middle Ages, „Human Geographies. Journal of Studies and Research in Human Geographies", 1 (2007), s. 81-85.
Czarnecki W., Przemiany osadnictwa ziemi chełmskiej od połowy XIV do końca XVI wieku, Lublin 1997 (rozprawa doktorska, Uniwersytet Marii Curie-Skłodowskiej w Lublinie).
Czarnecki W., Przemiany sieci osadniczej w ziemi chełmskiej od 1511 roku do końca XVI wieku, „Rocznik Chełmski", 6 (2000), s. 7-54.
Czarnecki W., Rozwój sieci osadniczej ziemi chełmskiej w latach 1451-1510, „Rocznik Chełmski", 5 (1999), s. 9-59.
Czarnecki W., Rozwój sieci parafialnej Kościoła łacińskiego w ziemi chełmskiej do początku XVII wieku, „Roczniki Humanistyczne", 48 (2000), z. 2, s. 29-89.
Czarnecki W., Sieć osadnicza ziemi chełmskiej od połowy XIV do połowy XV wieku, „Rocznik Chełmski", 3 (1997), s. 9-63.

Czupryk R., Eparchia przemyska na pograniczu polsko-ruskim (XIV-XVIII w.). Rys historyczny, „Prace Historyczno-Archiwalne", 11 (2002), s. 85-104.
Ćwik W., Ludność żydowska w miastach królewskich Lubelszczyzny w drugiej połowie XVIII w., „Biuletyn Żydowskiego Instytutu Historycznego", 1966, nr 59, s. 29-62.
Ćwik W., Reder J., Lubelszczyzna. Dzieje rozwoju terytorialnego, podziałów administracyjnych i ustroju władz, Lublin 1977.
Ćwikła L., Polityka władz państwowych wobec Kościoła prawosławnego i ludności prawosławnej w Królestwie Polskim, Wielkim Księstwie Litewskim oraz Rzeczypospolitej Obojga Narodów w latach 1344-1795, Lublin 2006.
Dabinnus G., Die ländische Bevölkerung Pommerellens im Jahre 1772 mit Einschluss der Danziger Landgebites im Jahre 1793, Marburg/Lahn 1953.
Dawidowicz D., Synagogues in Poland and their Destruction, Jerusalem 1960 (dostęp: D. Dawidowicz, The Vishogrod Synagogue, http://www.jewishgen.org/yizkor/Wyszogrod/wyse003.html#Page9, 2.11.2005).
Dąbkowski P., Podział administracyjny województwa ruskiego i bełskiego w XV wieku, Lwów 1939.
Dąbkowski P., Zaginione księgi sądowe województwa ruskiego i bełskiego, Lwów 1921.
Die kirchliche Organisation um 1785, bearb. R. Ruprecht, B. Jähnig, w: Historisch-Geographischer Atlas des Preußenlandes, hrsg. H. Mortensen, G. Mortensen, R. Wenskus, Lieferung 2, Wiesbaden 1969.
Długosz J., Liber beneficiorum dioecesis Cracoviensis, t. 1-3, wyd. A. Przeździecki, Kraków 1863-1864.
Domańska H., Kamienne drzewo płaczu. Gminy żydowskie województwa gdańskiego, ich dzieje i zabytki, Gdańsk 1991.
Drozdowski M.M., Żydzi Warszawy stanisławowskiej, w: Żydzi w dawnej Rzeczypospolitej. Materiały z konferencji „Autonomia Żydów w Rzeczypospolitej szlacheckiej". Międzywydziałowy Zakład Historii i Kultury Żydów w Polsce, Uniwersytet Jagielloński, 22-26 IX 1986, red. Nauk. A. Link-Lenczowski, T. Polański, Wrocław–Warszawa–Kraków 1991, s. 192-200.
Dubasowa-Zakrzewska M., Ormianie w dawnej Polsce, Lublin 1980.
Dubnow S.M., History of the Jews in Russia and Poland, from the Earliest Times until the Present Day, vol. 1, Philadelphia 1916.
Ducreux M.E., Czechy i Węgry w monarchii habsburskiej w XVIII-XIX wieku, w: Historia Europy Środkowo-Wschodniej, red. J. Kłoczowski, t. 1, Lublin 2000, s. 317-415.
Duh O., Pawlyszyn A., Spis parafii eparchii lwowskiej z 1782 r. (rękopis w posiadaniu Autora).
Dunin-Wąsowicz A., Granice administracji kościelnej, w: Województwo sandomierskie w drugiej połowie XVI wieku, red. W. Pałucki, Warszawa 1993, s. 50-64.
Dunin-Wąsowicz A., Podziały administracyjne, w: Mazowsze w drugiej połowie XVI wieku, cz. 2, red. W. Pałucki, Warszawa 1973, s. 35-63.
Dworzaczkowa J., Bracia czescy w Wielkopolsce w XVI-XVII wieku, Warszawa 1997.
Dworzaczkowa J., Reformacja i kontrreformacja w Wielkopolsce, Poznań 1995.
Dworzaczkowa J., Reformacja w Wielkopolsce, w: Dzieje Wielkopolski, t. 1: do roku 1793, red. J. Topolski, Poznań 1969, s. 542-573.
Echt S., Die Geschichte der Juden in Danzig, Leer/Ostfriesland 1972.
Eisenbach A., Z dziejów ludności żydowskiej w Polsce w XVIII i XIX w., Warszawa 1983.
Encyclopaedia Judaica, ed. C. Roth, vol. 1-16, Jerusalem 1971-1972.
Encyklopedia Kościelna, red. M. Nowodworski, vol. 1-33, Warszawa 1873-1933.
Ettinger S., Sejm Czterech Ziem, w: Żydzi w dawnej Rzeczypospolitej, red. A. Link-Lenczowski, T. Polański, Wrocław-Warszawa-Kraków 1991, s. 34-43.

Fankidejski J., Utracone kościoły i kaplice w dzisiejszej diecezji chełmińskiej, Pelplin 1880.
Fastnacht A., Dzieje Leska do 1772 roku, Rzeszów 1988.
Fearon J., Ethnic and Cultural Diversity by Country, „Journal of Economic Growth", 8 (2003), s. 195-222.
Fenczak A., „Kamień ten stoi na grobie Racheli po dziś dzień": czyli o przeszłości przemyskich Żydów i o ich ocalałych nagrobkach, „Studia Przemyskie", 2 (2004), s. 9-12.
Fijałek J., Biskupstwa wołyńskie Polski i Litwy w swoich początkach (w. XIV/XV), „Sprawozdania z Czynności i Posiedzeń Akademii Umiejętności w Krakowie", 16 (1911), nr 4, s. 9-21.
Fijałkowski P., Kultura i sztuka religijna Żydów na Mazowszu w XVI-XVIII wieku, „Kwartalnik Historii Żydów", 2007, nr 2, s. 142-163.
Fijałkowski P., Menonickie wspólnoty religijne na Mazowszu (do 1945 r.). Materialne ślady ich funkcjonowania (dostęp: http://www.holland.org.pl/, 23.12.2009).
Fijałkowski P., Osadnictwo żydowskie na Mazowszu północnym i wschodnim w świetle wizytacji kościelnych z lat 1775-1781, „Kwartalnik Historii Żydów", 2002, nr 2, s. 155-170.
Fijałkowski P., Żydzi w województwach łęczyckim i rawskim w XV-XVIII wieku, Warszawa 1999.
Fionik D., Kler parafialny Kościoła wschodniego w powiecie bielskim w 1816 roku, „Białoruskie Zeszyty Historyczne nr 23" (dostęp: http://kamunikat.net.iig.pl/www/czasopisy/bzh/23/14.htm, 14.12.2005).
Fisher A.W., The Crimean Tatars, Stanford 1978.
Flaga J., Zakony męskie w Polsce w 1772 roku. Duszpasterstwo, Lublin 1991.
Frydrychowicz R., Geschichte der Stadt, der Komturei und Starostei Tuchel, Berlin 1879.
Fuchs M., Overall History Of The Jews Of Ciechanow, w: Memorial Book for the Community of Ciechanow, ed. A.W. Yassini, Tel Aviv 1962 (dostęp: http://www.jewishgen.org/yizkor/Ciechanow/Ciechanow.html, 28.10.2005).
Gąsiorowski A., Podziały terytorialne i zarząd wewnętrzny, w: Dzieje Wielkopolski, t. 1: do roku 1793, red. J. Topolski, Poznań 1969, s. 33-37.
Gąsiorowski A., Powiat w Wielkopolsce XIV-XVI wiek, Poznań 1965.
Gąsiorowski S., Chrześcijanie i Żydzi w Żółkwi w XVII i XVIII wieku, Kraków 2001.
Gąsiorowski S., Die Geschichte der Juden in Kamionka Strumiłowa von 15. bis zum 18 Jh., „Studia Judaica", 5 (2002), nr 1(9), s. 31-39.
Gąsiorowski S., Karaimi w Koronie i na Litwie w XV-XVIII w., Kraków-Budapeszt 2008.
Gąsiorowski S., Karaimi w Kukizowie, w: Żydzi i judaizm we współczesnych badaniach polskich, t. 2, red. K. Pilarczyk, S. Gąsiorowski, Kraków 2000, s. 73-81.
Gąsiorowski S., Stan badań nad dziejami gmin żydowskich na ziemi lwowskiej w XVII i XVIII wieku, w: Żydzi i judaizm we współczesnych badaniach polskich, red. K. Pilarczyk, Kraków 1997, s. 191-212.
Gąsowski T., Zarys dziejów Żydów leżajskich, w: Dzieje Leżajska, pod red. K. Baczkowskiego i J. Półćwiartka, Leżajsk 1996, s. 543-574.
Gelber N.M., The history of the Brzezany Jewish community from the establishment of the town till the end of the 19th century (dostęp: http://www.geocities.com/brzezany/historyofbrzezany.html, 6.08.2003).
German-Jewish history in modern times, t. 1: Tradition and enlightenment, 1600-1780, ed. M. Meyer, New York 1997.
Gil A., Chełmska diecezja unicka 1596-1810. Dzieje i organizacja, Lublin 2005.
Gil A., Łączność terytorialna Wołynia i Lubelszczyzny na przykładzie rozwoju przestrzennego chełmskiej eparchii prawosławnej od XIII do XVI wieku, w: Zamojszczyzna i Wołyń w minionym tysiącleciu. Historia, kultura i sztuka, red. J. Feduszka in., Zamość 2000, s. 68-76.

Gil A., Prawosławna eparchia chełmska do 1596 r., Lublin-Chełm 1999.
Glemma T., Diecezja chełmińska: zarys historyczno-statystyczny, Pelplin 1928.
Glemma T., Dzieje stosunków kościelnych w Toruniu, w: Dzieje Torunia, red. K. Tymieniecki, Toruń 1933, s. 257-302.
Global Anabaptist Mennonite Encyclopedia Online (dostęp: http://www.gameo.org/encyclopedia, 24.06.2010).
Gloger Z., Geografia historyczna ziem dawnej Polski, Kraków 1903.
Główka D., Gospodarka w dobrach plebańskich na Mazowszu w XVI-XVIII wieku, Warszawa 1991.
Gmiterek H., Bracia czescy a kalwini w Rzeczypospolitej. Połowa XVI-połowa XVII w. Studium porównawcze, Lublin 1987.
Goldberg J., Społeczność żydowska w szlacheckim miateczku. Żydzi w dawnym Wieruszowie, „Biuletyn ŻIH", 59 (1966), s. 3-28.
Gregory I.N., Ell P.S., Historical GIS. Technologies, Methodologies and Scholarship, Cambridge 2007.
Gretkowski A., Z dziejów parafii i kościoła św. Jana Chrzciciela w Bielsku, Płock 2002.
Gromnicki T., Ormianie w Polsce, ich historia, prawa i przywileje, Warszawa 1889.
Guldon Z., Krzystanek K., Ludność żydowska w miastach powiatu wiślickiego w końcu XVIII wieku, „Studia Kieleckie", 1983, nr 3/39, s. 23-36.
Guldon Z., Krzystanek K., Źródła do statystyki Żydów w województwie sandomierskim w II połowie XVIII wieku, w: Dzieje Kielecczyzny w historiografii Polski Ludowej. Baza źródłowa, cz. 1, Kielce 1987., s. 128-145.
Guldon Z., Krzystanek K., Żydzi w miastach lewobrzeżnej części województwa sandomierskiego w XVI-XVIII wieku. Studium osadniczo-demograficzne, Kielce 1990.
Guldon Z., Ludność żydowska w miastach województwa sandomierskiego w II połowie XVIII wieku, „Biuletyn Żydowskiego Instytutu Historycznego", 1982, nr 3-4, s. 17-30.
Guldon Z., Stępkowski L., Spis ludności żydowskiej z 1790 roku, „Biuletyn Żydowskiego Instytutu Historycznego", 1986, nr 3-4, s. 123-130.
Guldon Z., Wijaczka J., Ludność Pińczowa w XVI-XVIII wieku, w: Ludność żydowska w regionie świętokrzyskim. Materiały z sesji naukowej w Starachowicach, 17 X 1987 r., red. Z. Guldon, Kielce 1989, s. 39-67.
Guldon Z., Wijaczka J., Ludność żydowska w Wielkopolsce w drugiej połowie XVII w., w: Żydzi w Wielkopolsce na przestrzeni dziejów, red. J. Topolski, K. Modelski, Poznań 1995., s. 18-44.
Guldon Z., Wijaczka J., Osadnictwo żydowskie w województwach poznańskim i kaliskim w XVI-XVII w., „Biuletyn Żydowskiego Instytutu Historycznego", 1992, nr 2-3, s. 63-77.
Guldon Z., Wijaczka J., Żydzi wśród chrześcijan w miastach wielkopolskich w okresie przedrozbiorowym, „Nasza Przeszłość", 79 (1993), s. 149-197.
Guldon Z., Żydzi w miastach kujawskich w XVI-XVIII wieku, „Ziemia Kujawska", 9 (1993), s. 99-108.
Harnoch A., Chronik und Statistik der evanglischen Kirche, Neidenburg 1890.
Haumann H., Historia Żydów w Europie Środkowej i Wschodniej, Warszawa 2000.
Hawryluk J., Z dziejów cerkwi prawosławnej na Podlasiu w X-XVII wieku, Bielsk Podlaski 1993.
Heppner A., Herzberg I., Aus Vergangenheit und Gegenwart der Juden und der judischen Gemeinden in den Posener Landen, Koschmin 1904.
Heuer R., Die Holländerdörfer in der Weischelniederung um Thorn, „Mitteilungen des Coppernicus-Vereins Thorn", 42 (1934), s. 122-155.
Horn M., Najstarszy rejestr osiedli żydowskich w Polsce z 1507 r., „Biuletyn Żydowskiego Instytutu Historycznego", 3 (91), 1974, s. 11-15.

Horn M., Żydowski ruch osadniczy w miastach Rusi Czerwonej do 1648 r., „Biuletyn Żydowskiego Instytutu Historycznego w Polsce", 1974, nr 2 (90), s. 3-24.
Horn M., Żydzi na Rusi Czerwonej w XVI i pierwszej połowie XVII wieku, Warszawa 1975.
Hundert G.D., Żydzi w Rzeczypospolitej Obojga Narodów w XVIII wieku. Genealogia nowoczesności, Warszawa 2007.
Inglot S., Kolonizacja wewnętrzna a napływ Niemców do Polski od XVI do XVIII w., Kraków 1945.
Inglot S., Kolonizacja wewnętrzna a napływ Niemców do Polski od XVI do XVIII w., Kraków 1945.
Iwaniec E., Z dziejów staroobrzędowców na ziemiach polskich XVII-XX w., Warszawa 1977.
Jakowenko N., Historia Ukrainy do końca XVIII w., Lublin 2000.
Janeczek A., Między sobą. Polacy i Rusini na wspólnym pograniczu w XIV-XV wieku, w: Między sobą. Szkice historyczne polsko-ukraińskie, red. T. Chynczewska-Hennel, N. Jakowenko, Lublin 2000., s. 37-55.
Janeczek A., Osadnictwo pogranicza polsko-ruskiego. Województwo bełskie od schyłku XIV do początku XVII wieku, Warszawa 1993.
Jarmolik W., Powstanie województwa podlaskiego, „Białostocczyzna", nr 4 (16) 1989, s. 6-9.
Jop S., Sieć parafialna archidiakonatu sandomierskiego do końca XVI wieku, „Sprawozdania Towarzystwa Naukowego KUL", 1953-1956, s. 154-158.
Jop S., Taryffa głów żydowskich w województwie lubelskim z 1778 roku, w: Religie – edukacja – kultura. Księga pamiątkowa dedykowana Profesorowi Stanisławowi Litakowi, red. M. Surdacki, s. 143-153.
Jop S., Zasiedlenie pojezierza w rejonie Ostrowa Lubelskiego (XIII-XVIIII w.), Lublin 1998.
Kalik J., Between the Census and the Poll-Tax: the Jewish Population of Crown Poland during the XVIIIth Century, „The Journal of European Economic History", 36 (2001), nr 1, s. 101-123.
Kamińska-Linderska A., Między Polską a Brandenburgią. Sprawa lenna lęborsko-bytowskiego w drugiej połowie XVII w., Wrocław-Warszawa-Kraków 1966.
Kanapackaja Z.I [Канапацкая З.И.], Мечети татар Беларуси, Литвы и Польши: история и современность, w: Мечети в духовной культуре татарского народа (XVIII в. – 1917 г.). Материалы Всероссийской научно-практической конференции (25 апреля 2006 г., Казань), Казань 2006, s. 5-24.
Kazimierczyk A., Żydzi w dobrach prywatnych w świetle sądowniczej i administracyjnej praktyki dóbr magnackich w wiekach XVI-XVIII, Kraków 2002.
Kaznowski M., Beneficja unickiego dekanatu dukielskiego oraz ich użytkownicy w latach 1761-1780, „Nasza Przeszłość", 100 (2003), s. 257-326.
Kaźmierczyk A., Podział kahału ostrogskiego w pierwszej połowie XVIII wieku, „Kwartalnik Historii Żydów", 2001, nr 4, s. 535-548.
Kiryk F., Leśniak F., Skupiska żydowskie w miastach małopolskich do końca XVI wieku, w: Żydzi w Małopolsce. Studia z dziejów osadnictwa i życia społecznego, red. F. Kiryk, Przemyśl 1991, s. 13-36.
Kiryk F., Z dziejów Żydów kamienieckich, „Studia Judaica", 5-6 (2002-2003), s. 31-39.
Kizik E., Mennonici w Gdańsku, Elblągu i na Żuławach Wiślanych w II połowie XVII i w XVIII wieku, Gdańsk 1994.
Klassen P. J., Ojczyzna dla przybyszów, Wprowadzenie do historii mennonitów w Polsce i Prusach, Warszawa 2002.
Klemp A., Protestanci w dobrach prywatnych w Prusach Królewskich od drugiej połowy XVII do drugiej połowy XVIII wieku, Gdańsk-Wrocław 1994.
Kłoczowski J., Dzieje chrześcijaństwa polskiego, t. 1-2, Paryż 1991.

Kmet' W.F. [Кметь В. Ф.], Юрисдикційний статус та організаційна структура Галицької (Львівської) єпархії XIV-XVI століть, „Ковчег. Науковий збірник із церковної історії", 3 (2001), s. 131-155.

Knoop O., Die Abnahme der kassubischen Bevölkerung im Kirchspiel Charbrow, „Baltische Studien", 33 (1883), s. 368-370.

Kojałowicz M. [Коялович М.О.], История воссоединения западнорусских униатов, Минск 1998 (reprint wydania z 1873 r.).

Kołbuk W., Granice i sieć parafialna greckokatolickiej diecezji przemyskiej na przełomie XVIII i XIX wieku, w: Polska-Ukraina. 1000 lat sąsiedztwa, t. 3, Przemyśl 1996, s. 101-113.

Kołbuk W., Kościoły wschodnie na ziemiach dawnej Rzeczypospolitej (1772-1914), Lublin 1992.

Kołbuk W., Kościoły wschodnie w Rzeczypospolitej około 1772 r., Lublin 1998.

Kołbuk W., Kościół unicki na Łemkowszczyźnie w wieku XVIII: problem odrębności, „Łemkowie i Łemkoznawstwo w Polsce", 5 (1997), s. 115-123.

Kołodziejczyk A., Rozprawy i studia z dziejów Tatarów litewsko-polskich i islamu w Polsce w XVII-XX wieku, Siedlce 1997.

Kołodziejczyk A., Z dziejów kolonizacji puszcz na Podlasiu w XV-XVI wieku, w: Szkice z dziejów kolonizacji Podlasia i Grodzieńszczyny od XIV do XVI wieku, Olsztyn 2002, s. 29-93.

Kondratiuk J. [Кондратюк Р.Ю.], Джерела з історії уніатської церкви південно-східної Волині другої половини XVIII ст., „Архіви України", № 4-5 / 2001.

Kopaczyński B., Protestantyzm na pograniczu śląsko-wielkopolskim od połowy XVI wieku do 1939 roku (rozprawa doktorska, Uniwersytet Wrocławski 2007).

Kopiczko A., Ustrój i organizacja diecezji warmińskiej w latach 1525-1772, Olsztyn 1993.

Kopówka E., Żydzi siedleccy, Siedlce 2001.

Korytkowski J., Arcybiskupi gnieźnieńscy, prymasowie i metropolici polscy od roku 1000 aż do roku 1821, t. I-V, Poznań 1888-1892.

Kossowski A., Protestantyzm w Lublinie i w Lubelskiem w XVI-XVII wieku, Lublin 1933.

Kostuś W., Władztwo Polski nad Lęborkiem i Bytowem. Studium historyczno-prawne, Wrocław 1954.

Kościelak S., Wolność wyznaniowa w Gdańsku w XVI-XVIII wieku, w: Protestantyzm i protestanci na Pomorzu, red. J. Iluk, D. Mariańska, Gdańsk-Koszalin 1997, s. 95-132.

Kowalski W., Ludność żydowska a duchowieństwo archidiakonatu sandomierskiego w XVII-XVIII wieku, „Studia Judaica", 1 (1998), nr 2, s. 177-199.

Kowalski W., Uposażenie parafii archidiakonatu sandomierskiego w XV-XVIII wieku, Kielce 1998.

Krahel T., Zarys dziejów (archi)diecezji wileńskiej, „Studia Teologiczne", 5-6 (1987-1988), s. 7-72.

Krawcow S., Topografia wspólnot wyznaniowych w miastach Rusi Czerwonej, „Kwartalnik Historii Kultury Materialnej", 43 (1995), nr 1, s. 77-79.

Krętosz J., Organizacja archidiecezji lwowskiej obrządku łacińskiego od XV do 1772 r., Lublin 1986.

Kriegseisen W., Ewangelicy polscy i litewscy w epoce saskiej (1696-1763), Warszawa 1996.

Krochmal J., Bożnice i cmentarze żydowskie na terenie rzymskokatolickiej diecezji przemyskiej w połowie XVIII wieku, „Studia Przemyskie", 2 (2004), s. 27-36.

Krochmal J., Krzyż i menora. Żydzi i chrześcijanie w Przemyślu w latach 1559-1772, Przemyśl 1996.

Krochmal J., Żydzi w miastach ziemi przemyskiej i sanockiej w XVI-XVIII wieku, w: Sąsiedztwo: osadnictwo na pograniczu etnicznym polsko-ukraińskim, red. J. Półćwiartek, Rzeszów 1997, s. 55-67.

Królik L., Organizacja dekanalna diecezji łuckiej i brzeskiej w XVII i XVIII wieku, Lublin 1981.

Królik L., Organizacja diecezji łuckiej i brzeskiej od XVI do XVIII wieku, Lublin 1983.

Kryczyński S., Tatarzy litewscy: próba monografii historyczno-etnograficznej, Warszawa 1938.

Krykun M. [Крикун М.], Адміністративно-територіальний устрій Правобережної України в XV-XVIII ст.: Кордони воєводств у світлі джерел, Київ 1993.
Krykun M. [Крикун М.], Границі і повітовий поділ Брацлавського воєводства в 16 – 18 ст., „Історичні дослідження. Вітчизняна історія", 8 (1982), s. 88–99.
Krykun M. [Крикун М.], Повітовий поділ Подільського воєводства в останній чверті XVI—XVIII ст., „Вісник Львівського університету. Серія історична", 32 (1997), s. 43-53.
Krzyżanowski S., Skorowidz miejscowości byłego województwa bracławskiego, Kraków 1869.
Kuczera A., Samborszczyzna, Sambor 1935.
Kujawski W., Repertorium ksiąg wizytacyjnych diecezji kujawsko-pomorskiej przechowywanych w Archiwum Archidiecezjalnym w Gnieźnie, „Archiwa, Biblioteki i Muzea Kościelne", 77 (2002), s. 149-268.
Kujawski W., Repetytorium ksiąg wizytacyjnych diecezji kujawsko-pomorskiej przechowywanych w Archiwum Diecezjalnym we Włocławku, „Archiwa, Biblioteki i Muzea Kościelne", 68 (1997)-80 (2003).
Kujot S., Kto założył parafie w dzisiejszej dyecezyi chełmińskiej?: studium historyczne, Toruń 1902-1905.
Kuligowski J., Kościół Wschodni na Ziemi Chełmskiej i południowym Podlasiu od chrystianizacji do końca XVI wieku, „Rocznik Mazowiecki", 12 (2000), s. 43-57.
Kumor B., Archidiakonat sądecki. Opracowanie materiałów źródłowych do Atlasu Historycznego Kościoła w Polsce, „Archiwa Biblioteki i Muzea Kościelne", 8-9 (1964-1965), s. 271-304, 93-286.
Kumor B., Baków, w: Encyklopedia Katolicka, t. 2, red. F. Gryglewicz, R. Łukaszyk, Z. Sułowski, Lublin 1995, kol. 1270-1271.
Kumor B., Chełmińska diecezja, w: Encyklopedia Katolicka, t. 3, red. R. Łukaszyk, L. Bieńkowski, F. Gryglewicz, Lublin 1985, kol. 113-123.
Kumor B., Dzieje diecezji krakowskiej, t. 1-4, Kraków 1998-2002.
Kumor B., Gnieźnieńska archidiecezja. Archidiakonaty i oficjalaty, w: Encyklopedia katolicka, t. 5, red. L. Bieńkowski i in., Lublin 1989, kol. 1179-1182.
Kumor B., Granice diecezji płockiej, „Studia Płockie", 3 (1975), s. 45-58.
Kumor B., Granice metropolii i diecezji polskich (966-1939), „Archiwa Biblioteki i Muzea Kościelne", 18-24 (1969-1973).
Kumor B., Granice metropolii i diecezji polskich (966-1939), Lublin 1969.
Kumor B., Nieznana „Księga uposażeń" diecezji krakowskiej z 1786 roku, „Roczniki Teologiczne", 43 (1996), z. 1, s. 185-191.
Kumor B., Osadnictwo łemkowskie i sieć parafialna w unickim dekanacie bieckim w świetle wizytacji z r. 1777, „Łemkowie i Łemkoznawstwo w Polsce", 5 (1997), s. 125-133.
Kumor B., Prepozytura tarnowska. Opracowanie materiałów źródłowych do Atlasu Historycznego Kościoła w Polsce, „Archiwa Biblioteki i Muzea Kościelne", 12 (1966), s. 207-288.
Kuraś S., Spisz a Polska - od średniowiecza do I rozbioru Polski, „Almanach Nowotarski. Rocznik Społeczno-Kulturalny", 2 (1997), s. 17-26.
Kurczewski J., Biskupstwo wileńskie, Wilno 1912.
Kurtyka J., Starostwo spiskie (1412-1769/70), w: Terra Scepusiensis. Stan badań nad dziejami Spiszu, Levoča-Wrocław 2003, s. 487-533.
Kus J., Inwentarz starostwa grodowego chełmskiego z 1769 r., „Rocznik Chełmski", 2 (1996), s. 371-382.
Kuwałek R., Kim był Widzący z Lublina (dostęp: http://www.jews-lublin.net/index.php/Kim_by%C5%82_Widz%C4%85cy_z_Lublina_., 23.04.2009).
Kuwałek R., Lubelskie synagogi (dostęp: http://www.tnn.lublin.pl, 3.04.2007).

Kwolek J., Początki biskupstwa przemyskiego, „Roczniki Teoloficzno-Kanoniczne", 3 (1956), z. 2, s. 129-152.
Lacko M., Unio Užhorodiensis Ruthenorum Carpaticorum cum Ecclesia Catholica, Roma 1965.
Ladenberger T., Zaludnienie Polski na początku panowania Kazimierza Wielkiego, Lwów 1930.
Laszuk A., Ludność województwa podlaskiego w drugiej połowie XVII wieku, Warszawa 1999.
Laszuk A., Zaścianki i królewszczyzny: struktura własności ziemiańskiej w województwie podlaskim w drugiej połowie XVII wieku, Warszawa 1998.
Lechicki Cz., Kościół ormiański w Polsce, Warszawa 1928.
Leszczyński A., Nazewnictwo organów samorządu żydowskiego w dawnej Rzeczypospolitej do 1764 r., w: Żydzi w dawnej Rzeczypospolitej, red. A. Link-Lenczowski, T. Polański, Wrocław-Warszawa-Kraków 1991, s. 26-33.
Leszczyński A., Organizacja i ustrój gminny Żydów ziemi bielskiej w XVIII wieku, w: Polska czasów saskich, Białystok 1986, s. 109-112.
Leszczyński A., Sejm Żydów Korony 1623-1764, Warszawa 1994.
Leszczyński A., Zarys organizacji gminnej (kahalnej) województwa sandomierskiego od XV wieku do 1764 r., w: Ludność żydowska w regionie świętokrzyskim. Materiały z sesji naukowej w Starachowicach, 17 X 1987 r., red. Z. Guldon, Kielce 1989, s. 39-67.
Leszczyński A., Żydzi ziemi bielskiej od połowy XVII do 1795, Wrocław-Warszawa-Kraków-Gdańsk 1980.
Lewko M., Czerwińsk nad Wisła, w: Encyklopedia Katolicka, t. 3, red. R. Łukaszyk, L. Bieńkowski, F. Gryglewicz, Lublin 1985, kol. 840-841.
Librowski S., Kapituła katedralna włocławska, Warszawa 1949.
Librowski S., Wizytacje diecezji włocławskiej, cz. 1: Wizytacje diecezji kujawskiej i pomorskiej, t. 1: Opracowanie archiwalno źródłoznawcze, z. 1: Wstęp ogólny, „Archiwa, Biblioteki i Muzea Kościelne", 8 (1964), s. 5-186.
Liedtke A., Zarys dziejów diecezji chełmińskiej, „Nasza Przeszłość", 34 (1971), s. 59-116.
Likowski E., Dzieje Kościoła unickiego na Litwie i Rusi w XVIII i XIX wieku, t. 1-2, Warszawa 1906.
Lis E., Dzieje Żydów w Kolbuszowej do 1939 r., „Prace Historyczno-Archiwalne", 11 (2002), s. 177-192.
Litak S., Atlas Kościoła łacińskiego w Rzeczypospolitej Obojga Narodów w XVIII wieku, Lublin 2006.
Litak S., Formowanie sieci parafialnej w Łukowskiem do końca XVI wieku. Studium geograficzno-historyczne, „Roczniki Humanistyczne", 12 (1964), z. 2, s. 5-136.
Litak S., Kościół łaciński w Rzeczypospolitej około 1772 r. Struktury administracyjne, Lublin 1996.
Litak S., Mapa wyznaniowa Rzeczypospolitej około 1772 roku (Religie – Wyznania – Kościoły – Metoda opracowania), w: Jezuicka ars historica. Prace ofiarowane Księdzu Profesorowi Ludwikowi Grzebieniowi SI, red. M. Inglot, S. Obirek, Kraków 2001, s. 345-354.
Litak S., Organizacja Kościoła łacińskiego w Rzeczypospolitej w XVI-XVIII wieku ze szczególnym uwzględnieniem diecezji krakowskiej, w: Kościół katolicki w Małopolsce w średniowieczu i we wczesnym okresie nowożytnym, Kielce-Gdańsk 2001, s. 17-36.
Litak S., Parafie i ludność diecezji płockiej w II połowie XVIII w., „Studia Płockie", 3 (1975), s. 227-245.
Litak S., Parafie w Rzeczypospolitej w XVI-XVIII wieku. Struktura, funkcje społeczno-religijne i edukacyjne, Lublin 2004.
Litak S., Sieć parafialna archidiakonatu radomskiego w okresie przedrozbiorowym, „Sprawozdania TNKUL", 9 (1958), s. 102-107.
Litak S., Skarbek J., Kościół na ziemiach polskich 1715-1848, w: Historia Kościoła, t. 4: 1715-1848, red. L.J. Rogier, R. Aubert, M.D. Knowles, Warszawa 1987, s. 393-520.
Litak S., Struktura i funkcje parafii w Polsce, w: Kościół w Polsce, red. J. Kłoczowski, t. 2, Kraków 1968, s. 259-481.

Litak S., The Atlas of Religious and Ethnic Relations in the Polish-Lithuanian Commonwealth in the Second Half of the 18th Century, w: Churches, states, nations in the Enlightenment an in nineteenth century. Eglises, états, nations a l'époque des Lumières et au XIX e siècle, ed. M. Filipowicz, Lublin 2000, s. 54-59.

Ludkiewicz Z., Osady holenderskie na nizinie sartawicko-nowskiej, Toruń 1934.

Łaguna S., Pierwsze wieki Kościoła polskiego, „Kwartalnik Historyczny", 5 (1891), s. 549-568.

Łastowskij W.W. [Ластовський В.В.], Між суспільством і державою. Православна церква в Україні наприкінці XVII- у XVIII ст. в історії та історіографії, Київ 2008.

Łoś W. [Лось В.], Корпус церковних джерел з історії Греко-уніатської церкви на Правобережній Україні кінця XVIII – першої половини XIX ст.:класифікація та інформаційні можливості, „Бібліотечний вісник", 6 (2007), s. 11-16.

Łukaszewicz J., Krótki opis historyczny kościołów parochialnych, kościółków, kaplic, klasztorów, szkółek parochialnych, szpitali i innych zakładów dobroczynnych w dawnej dyecezyi poznańskiej, t. 1-3, Poznań 1858-1863.

M. Kędelski, Przedrozbiorowy spis ludności diecezji poznańskiej (1765-1769), „Przeszłość Demograficzna Polski", 17 (1986), s. 227-235.

M. Surdacki, Ludność Małopolski w połowie XVIII wieku, „Roczniki Humanistyczne", 32 (1984), z. 2, s. 165-204.

Madej J., „Polonia… 1770" Karola de Perthéesa na tle osiemnastowiecznej kartografii polskiej i krajów ościennych, Warszawa 1987.

Magocsi P.R., A history of Ukraine, Toronto 1996.

Magocsi P.R., Adaptacja bez asymilacji: fenomen greckokatolickiej eparchii w Mukaczewie, w: Polska-Ukraina. 1000 lat sąsiedztwa, t. 4, red. S. Stępień, Przemyśl 1998, s. 233-238.

Magocsi P.R., Geoffrey J., Ukraine: A Historical Atlas, Toronto 1985.

Magocsi P.R., The Carpatho-Russyns, „Carpatho-Russyn American", 18 (1995), nr 2 (dostęp: http://www.carpatho-rusyn.org/cra/, 25.01.2010).

Mahler R., Żydzi w dawnej Polsce w świetle cyfr. Struktura demograficzna i socjalno-ekonomiczna Żydów w Koronie w XVIII wieku, Warszawa 1958.

Małłek J., Dwie części Prus - nowe spojrzenie, w: Prusy Książęce i Prusy Królewskie w XVI-XVIII wieku, red. J. Wijaczka, Kielce 1997, s. 7-15.

Manteuffel T., Metoda oznaczania granic w geografii historycznej, w: Księga Pamiątkowa ku uczczeniu dwudziestopięcioletniej działalności naukowej prof. Marcelego Handelsmana, Warszawa 1929, s. 221-228.

Markiewicz J., Szczygieł R., Śladkowski W., w: Dzieje Biłgoraja, Lublin 1985.

Maroszek J., Dziedzictwo unii kościelnej w krajobrazie kulturowym Podlasia 1596-1996, Białystok 1996.

Materialien zur Bevölkerungskunde Kreis Bütow in Pommern Ältere Zeit, hrsg. K.D. Kreplin.

Materiały do słownika historyczno-geograficznego województwa krakowskiego w dobie Sejmu Czteroletniego (1788-1792), red. W. Semkowicz, z. 1-2, Wrocław-Warszawa-Kraków 1960.

Matwijowski K., Żydzi i Ormianie w Rzeczypospolitej Obojga Narodów (wiek XVI do XVIII), w: Żydzi w dawnej Rzeczypospolitej, red. A. Link-Lenczowski, T. Polański, Wrocław-Warszawa-Kraków 1991, s. 162-169.

Medyńska-Gulij B., Lorek D., Pruskie mapy topograficzne dla Wielkopolski do 1803 roku, „Badania fizjograficzne nad Polską Zachodnią. Seria A. Geografia fizyczna, 59 (2008), s. 29-42.

Merczyng H., Zbory i senatorowie protestanccy w dawnej Polsce, w: Krasiński W., Zarys dziejów powstania i upadku reformacji w Polsce, Warszawa 1905, s. 125-263.

Michaluk D., Ziemia mielnicka województwa podlaskiego w XVI-XVII wieku, Toruń 2002.

Michałowska A., Między demokracją a oligarchią. Władze gmin żydowskich w Poznaniu i Swarzędzu, Warszawa 2000.

Michałowska A., Szlakiem najstarszych synagog w Polsce: Podlasie i Lubelszczyzna (dostęp: http://www.mowiawieki.pl/, 4.04.2007).

Mierzwiński H., Osadnictwo tatarskie na Podlasiu za Jana III Sobieskiego, „Podlaski Kwartalnik Kulturalny", 1997, nr 2, s. 40-49.

Mietz A., Archidiakonat kamieński archidiecezji gnieźnieńskiej: struktura terytorialna i stan kościołów w czasach staropolskich 1512-1772, Włocławek 2005.

Mironowicz A., Chrystianizacja Europy Środkowo-Wschodniej, w: Kościół prawosławny w dziejach Rzeczypospolitej i krajów sąsiednich, red. Piotr Chomik, Białystok 2000., s. 51-67.

Mironowicz A., Kościół prawosławny w dziejach Rzeczypospolitej, Białystok 2001.

Mironowicz A., Monastery prawosławne na terenie diecezji chełmsko-bełskiej, w: Zakony i klasztory w Europie Środkowo-Wschodniej. X-XX , red. H. Gapski, J. Kłoczowski, Lublin 1999, s. 337-364.

Mironowicz A., Organizacja kościoła prawosławnego w Rzeczypospolitej do końca XVIII w., w: Europa Orientalis. Polska i jej wschodni sąsiedzi od średniowiecza po współczesność. Studia i materiały ofiarowane profesorowi Stanisławowi Alexandrowiczowi w 65 rocznicę urodzin, pod red. Z. Karpusa, T. Kempy i D. Michaluk, Toruń 1996., s. 211-218.

Mironowicz A., Podlaskie ośrodki i organizacje prawosławne w XVI-XVII wieku, Białystok 1991.

Morgenstern J., Z dziejów Żydów w Kraśniku do połowy XVII wieku, „Biuletyn Żydowskiego Instytutu Historycznego", 1960, nr 34, s. 71-96.

Moritz A., Müller H.J., Pohlig M., Konfesjonalizacja Rzeczypospolitej szlacheckiej w XVII i XVIII wieku?, „Kwartalnik Historyczny", 108 (2001), nr 1, s. 37-46.

Motsch Ch., Grenzgesellschaft und frühmoderner Staat. Die Starostei Draheim. Zwischen Hinterpommern, der Neumark und Grosspolen (1575-1805), Göttingen 2001.

Motylewicz J., Przywileje Żydów dobromilskich z 1612 i 1756 r., „Rocznik Przemyski", 32 (1996), z. 1, s. 125-139.

Motylewicz J., Społeczności etniczne w miastach województwa ruskiego w XVI-XVIII wieku, „Studia Przemyskie", 2 (2004), s. 13-26.

Motylewicz J., Społeczność unicka w miastach województwa ruskiego w XVII i XVIII wieku, w: Polska-Ukraina. 1000 lat sąsiedztwa, t. 4, Przemyśl 1998, s. 189-197.

Mucha J., Organizacja diecezji kamienieckiej do roku 1795, „Roczniki Teologiczno-Kanoniczne", 30 (1983), z. 4, s. 63-284.

Müller E., Die Evangelischen Geistlichen Pommerns von der Reformation bis zur Gegenwart, t. 2, Stettin 1912.

Müller W., Diecezja płocka od drugiej połowy XVI wieku do rozbiorów, „Studia Płockie", 3 (1975), s. 153-226.

Müller W., Diecezje w okresie potrydenckim, w: Kościół w Polsce, t. 2, Kraków 1969, s. 57-258.

Müller W., Organizacja terytorialna diecezji płockiej w XVI-XVIII w., „Roczniki Humanistyczne", 15 (1967), z. 2, s. 129-174.

Müller W., Organizacja terytorialna diecezji przemyskiej w okresie przedrozbiorowym 1375-1772, „Nasza Przeszłość", 46 (1976), s. 29-52.

Müller W., Żydzi w relacjach ad limina biskupów polskich z XVII i XVIII wieku, w: Religie – edukacja – kultura. Księga pamiątkowa dedykowana Profesorowi Stanisławowi Litakowi, red. M. Surdacki, s. 79-85.

Müllerowa L., Stan osadnictwa i stosunki własnościowe w powiecie urzędowskim w ostatnich latach dawnej Rzeczypospolitej, w: Z dziejów powiatu kraśnickiego, Lublin 1964, s. 180-185.

Muszyńska J., Żydzi w Lublinie w 1774 r., w: Żydzi w Lublinie, t. 2, red. T. Radzik, Lublin 1998, s. 115-128.
Muszyńska J., Żydzi w miastach województwa sandomierskiego i lubelskiego w XVIII w. Studium osadnicze, Kielce 1998.
Nabywaniec S., Diecezja przemyska greckokatolicka w latach 1772-1795, „Premislia Christiana", 5 (1992/1993), s. 9-294.
Nabywaniec S., Unicka archidiecezja kijowska w okresie rządów arcybiskupa metropolity Felicjana Filipa Wołodkowicza 1762-1778, Rzeszów 1998.
Natanson-Leski J., Dzieje granicy wschodniej Rzeczypospolitej, Lwów-Warszawa 1922.
Natanson-Leski J., Rozwój terytorialny Polski, Warszawa 1964.
Noga Z., Słownik miejscowości księstwa siewierskiego, Katowice 1994.
Nowacki J., Dzieje archidiecezji poznańskiej, t. 1-2, Poznań 1964.
Nowak Z.H., Dzieje Żydów w Prusach Królewskich do roku 1772. Charakterystyka, w: Żydzi w dawnej Rzeczypospolitej. Materiały z konferencji „Autonomia Żydów w Rzeczypospolitej szlacheckiej". Międzywydziałowy Zakład Historii i Kultury Żydów w Polsce, Uniwersytet Jagielloński, 22-26 IX 1986, red. A. Link-Lenczowski, T. Polański, Wrocław–Warszawa–Kraków 1991, s. 136-143.
Nowakowski A., Dzieje ustroju i prawa Księstwa Siewierskiego, Warszawa 1993.
Nowakowski A., Status Drahimia w przedrozbiorowej Polsce, „Przegląd Zachodniopomorski", 35 (1991), z. 3, s. 5-25.
Ochmański J., Biskupstwo wileńskie w średniowieczu, Poznań 1972.
Odyniec W., Dzieje Prus Królewskich, Warszawa 1972.
Olczak S., Kościoły parafialne w archidiakonacie włocławskim XVI-XVIII w., Lublin 2004.
Olczak S., Rozwój sieci parafialnej w diecezji wileńskiej do II poł. XVIII w., „Studia Teologiczne", 5-6 (1987-1988), s. 102-117.
Opas T., Sytuacja ludności żydowskiej w miastach szlacheckich województwa lubelskiego, „Biuletyn Żydowskiego Instytutu Historycznego", 1968, nr 67, s. 3-37.
Pałucki W., Przynależność własnościowa osad, w: Mazowsze w drugiej połowie XVI wieku, cz. 2, red. W. Pałucki, Warszawa 1973, s. 88-102.
Parchomienko W. [Пархоменко В.], Очерк истории Переяславско-Бориспольской епархии (1733-1785 гг.) в связи с общим ходом малороссийской жизни того времени, Полтава 1908.
Pawicki J., Z dziejów Śmigla (dostęp: http://www.ck.smigiel.pl, 10.02.2006).
Pawlak M., Reformacja i kontrreformacja w Elblągu w XVI-XVIII wieku, Bydgoszcz 1994.
Pawłowicz K., Kościoły Gdańska i Sopotu, Gdańsk 1992.
Pekar A.B., The History of the Church in Carpathian Rus', New York 1992.
Penkalla A., Synagoga i gmina w Szydłowie, „Biuletyn ŻIH", 1982, nr 1-2, s. 57-70.
Penner H., Die ost- und westpreussischen Mennoniten in ihrer religiösen und sozialen Leben in ihrer kulturellen und wirtschaftlichen Leistungen, t. 1, Weierhof/Pfalz 1978.
Petrowicz G., La Chiesa Armena in Polonia (1686-1954), Roma 1988.
Petrowicz G., La Chiesa Armena in Polonia, t. 1: 1350-1624, Roma 1971.
Petrowycz W., Prawosławne i greckokatolickie cerkwie Włodzimierza Wołyńskiego XV-XVIII stulecia, w: Do piękna nadprzyrodzonego. Sesja naukowa na temat rozwoju sztuki sakralnej od X do XX wieku na terenie dawnych diecezji chełmskich Kościoła rzymskokatolickiego, prawosławnego, greckokatolickiego, T. 1: Referaty, Chełm 2003, s. 98-109.
Pęckowski J., Dzieje miasta Rzeszowa do końca XVIII w., Rzeszów 1913.
Piechotka M., Piechotka K., Bramy Nieba. Bożnice murowane na ziemiach dawnej Rzeczypospolitej, Warszawa 1999.

Piechotka M., Piechotka K., Bramy nieba: bóżnice drewniane na ziemiach dawnej Rzeczypospolitej, Warszawa 1996.
Piechotka M., Piechotka K., Dzielnice żydowskie w strukturze przestrzennej miast polskich, w: Żydzi w dawnej Rzeczypospolitej, red. A. Link-Lenczowski, T. Polański, Wrocław-Warszawa-Kraków 1991, s. 306-320.
Pinkas hakehillot Polin, vol. 1-8, Jerusalem 1976-2005 (dostęp: Encyclopedia of Jewish Communities in Poland, http://www.jewishgen.org/Yizkor/, 8.02.2007).
Piwowar E., Prawosławna diecezja przemyska w XVII w., „Rocznik Historyczno-Archiwalny", 5 (1988), s. 49-63.
Pochilewicz L. [Похилевич Л.], Сказания о населенных местностях Киевской губернии, Киев 1864.
Podhorodecki L., Chanat Krymski i jego stosunki z Polską w XV-XVIII w., Warszawa 1987.
Podraza A., Małopolska jako region historyczny: (rozważania na tle zainteresowań historią regionalną), „Małopolska", 1 (1999), s. 11-36.
Podraza A., Żydzi i wieś w dawnej Rzeczypospolitej, w: Żydzi w dawnej Rzeczypospolitej, red. A. Link-Lenczowski, T. Polański, Wrocław-Warszawa-Kraków 1991, s. 237-256.
Popek L., Świątynie Wołynia, t. 1, Lublin 1997.
Poppe A., Państwo i Kościół na Rusi w XI wieku, Warszawa 1968.
Potkański K., Granice biskupstwa krakowskiego, Kraków 1900.
Półćwiartek J., Nacje i religie na pograniczu etnicznym polsko-ukraińskim czasów nowożytnych. Próba bilansu, w: Sąsiedztwo: osadnictwo na pograniczu etnicznym polsko-ukraińskim, red. J. Półćwiartek, Rzeszów 1997, s. 33-53.
Półćwiartek J., Parafie greckokatolickie diecezji przemyskiej w XVIII w. Stan organizacyjny, pozycja gospodarcza i społeczna, w: Polska-Ukraina. 1000 lat sąsiedztwa, t. 3, Przemyśl 1996, s. 91-99.
Przyboś K., Granice ziemi lwowskiej (wraz z powiatem żydaczowskim), „Rocznik Przemyski", 35 (1999), z. 4: Historia, s. 3-13.
Przyboś K., Granice ziemi przemyskiej w czasach nowożytnych XVI-XVIII w., „Rocznik Przemyski", 29-30 (1993-1994), z. 1-10, s. 189-200.
Przyboś K., Granice ziemi sanockiej w czasach nowożytnych, „Rocznik Przemyski", 32 (1996), z. 1, s. 21-30.
Ratzlaff E. L., Im Weichselbogen. Mennonitensiedlungen in Zentralpolen, Winnipeg 1971.
Rąkowski G., Przewodnik po Ukrainie Zachodniej, część 3: Ziemia Lwowska, Pruszków 2007.
Rhode A., Geschichte der Evangelischen Kirche im Posener Lande, Würzburg 1956.
Romanowicz W., Pogranicze jako przedmiot badań społecznych, „Rozprawy Naukowe. Państwowa Wyższa Szkoła Zawodowa im. Papieża Jana Pawła II w Białej Podlaskiej", 1 (2007), s. 87-97.
Rose R., Die Kirchenbücher der evangelischen Kirchen Ost- und West-Preußen: nebst einem Verzeichnis der Militär-Kirchenbücher der Provinz West- Preußen und der katolischen Kirchenbücher der Diözese Ermland, 1909.
Rospond S., Słownik nazw geograficznych Polski zachodniej i północnej, t. 1-2, Warszawa 1951.
Rozwałka A., Sieć osadnicza w archidiakonacie lubelskim w średniowieczu. Studium archeologiczno-historyczne, Lublin 1999.
Rozynkowski W., Patronat nad parafiami w średniowiecznej diecezji chełmińskiej, „Roczniki Humanistyczne", 49 (2001), z. 2, s. 111-151.
Rozynkowski W., Powstanie i rozwój sieci parafialnej w diecezji chełmińskiej w czasach panowania zakonu krzyżackiego, Toruń 2000.
Różański M., Sieć parafialna w archidiakonacie łęczyckim w okresie staropolskim, „Colloquia Theologica Adalbertina. Biblica, Patristica et Historica", 5 (2004), s. 53-65.

Rusiński W., Osady tzw. „Olędrów" w dawnym województwie poznańskim, Poznań-Kraków, 1937-47.
Rutkowski H., Osadnictwo. Lokalizacja miejscowości, w: Mazowsze w drugiej połowie XVI wieku, cz. 2, red. W. Pałucki, Warszawa 1973, s. 64-76.
Sadowski A., Pogranicze. Studia społeczne. Zarys problematyki, „Pogranicze. Studia społeczne", 1 (1992), s. 5-7.
Sadowski A., Socjologia pogranicza, w: Wschodnie pogranicze w perspektywie socjologicznej, red. A. Sadowski, Białystok 1995, s. 12-19.
Sadowski A., The Borderlands of Civilizations as a Research Category in the Sociology of Borderland, „Limes", 2 (2009), nr 1, s. 82-92.
Sakowicz E., Kościół prawosławny w Polsce w epoce Sejmu Wielkiego, Warszawa 1935.
Samsonowicz H., Grupy etniczne w Polsce XV wieku, w: Ojczyzna bliższa i dalsza. Studia historyczne ofiarowane Felikowski Kirykowi w sześćdziesiątą rocznicę urodzin, Kraków 1993, s. 461-469.
Schilling H., Konfessionelle und politische Identität in früneuzeitlichen Europa, w: Nationale, etnischen Minderheiten und regionale Identitäten in Mittelalter und Neuzeit", hrsg. A. Czacharowski, Toruń 1994, s. 103-123.
Schipper I., Wewnętrzna organizacja Żydów w dawnej Rzeczypospolitej, w: Żydzi w Polsce Odrodzonej, Warszawa 1933, t. 1, s. 81-110.
Schletz A., Zarys historyczny Zgromadzenia Sióstr Miłosierdzia w Polsce, „Nasza Przeszłość", 12 (1960), s. 59-172.
Schorr M., Organizacya Żydów w Polsce od najdawniejszych czasów aż do r. 1772, „Kwartalnik Historyczny", 13 (1899), s. 482-520, 734-775.
Schorr M., Żydzi w Przemyślu do końca XVIII wieku, Jerozolima 1991.
Schwarzfeld E., The Jews of Moldavia at the Beginning of the Eighteenth Century, „The Jewish Quarterly Review", 16 (1903), nr 1, s. 113-134.
Semkowicz W., Atlas historyczny Polski (Program wydawnictwa), „Prace Komisji dla Atlasu Historycznego Polski", 1 (1922), s. 1-16.
Semkowicz W., Ród Pałuków, „Rozprawy Akademii Umiejętności. Wydział Historyczno-Filozoficzny", 49 (1907).
Semrau A., Thorn in den Jahren 1770-1793, „Mitteilungen des Coppernicus-Vereins für Wissenschaft und Kunst zu Thorn", 8 (1893), s. 1-44.
Serczyk A., Koliszczyzna, Kraków 1968.
Shaibowicz J., Towards a History of the Brzezin Kehilah [Jewish Community] General Features of Past Community Life in Poland (dostęp: http://www.jewishgen.org/yizkor/brzeziny/brz078.html, 14.10.2005).
Shmeruk Ch., Chasydyzm i kahał, w: Żydzi w dawnej Rzeczypospolitej. Materiały z konferencji „Autonomia Żydów w Rzeczypospolitej szlacheckiej", red. A. Link-Lenczowski, T. Polański, Wrocław-Warszawa-Kraków, s. 59-65.
Siemianczuk H., Prawosławne monastery Podlasia w latach 1786-1789, „Białoruskie Zeszyty Historyczne", 11 (1999), s. 213-227.
Silnicki T., Organizacja archidiakonatu w Polsce, Lwów 1927.
Sinagogi [Синагоги] України. Вісник інституту Укрзахідпроектреставрації, 9 (1998).
Skinner B., Borderlands of Faith: Reconsidering the Origins of a Ukrainian Tragedy, „Slavic Review", 64 (2005), nr 1, s. 88-116.
Skoczylas I. [Скочиляс І.] , Генеральні візитації в українсько-білоруських єпархіях Київської уніатської митрополії. 1596-1720 роки, „Записки НТШ. Праці Історично-філософської секції", 238 (1999), s. 46-94.

Skoczylas I. [Скочиляс І.], Spis cerkwi unickiej archidiecezji lwowskiej w II połowie XVIII w., Lwów 2005 (maszynopis w posiadaniu Autora).

Skoczylas I. [Скочиляс І.], Адміністративно-територіальний устрій Львівської єпархії в першій половині XVIII ст.: межі єпархії, поділ на офіціалати та деканати (спроба картографування), w: Картографія та історія України. Збірник наукових праць. Львів–Київ–Нью-Йорк, 2000, s. 149-169.

Skoczylas I. [Скочиляс І.], Барський крилос Львівської єпархії на Поділлі: організаційна структура, поділ на намісництва (деканати) і парафіяльна мережа (1747-1795 роки), „Записки НТШ. Праці Комісії спеціяльних (допоміжних) історичних дисциплін", 252 (2006), s. 269-303.

Skoczylas I. [Скочиляс І.], Генеральні візитації Київської унійної митрополії ХУІІ-ХУІІІ століть: Львівсько-Галицько-Кам'янецька єпархія, т. 2: Протоколи генеральних візитацій, Львів 2004.

Skoczylas I. [Скочиляс І.], Недатований реєстр духовенства, церков і монастирів Львівської єпархії за владицтва Йосифа Шумлянського, „Записки НТШ. Праці Комісії спеціальних (допоміжних) історичних дисциплін", 240 (2000), s. 530-589.

Skoczylas I. [Скочиляс І.], Південна межа Галицької (Львівської) єпархії у XV–XVIII століттях (Історико-географічний аспект), „Український археографічний щорічник. Нова серія", 13-14 (2009), s. 303-325.

Skoczylas I. [Скочиляс І.], Релігія та культура Західної Волині на початку XVIII ст. За матеріялами Володимирського собору 1715 р., Львів 2008.

Skoczylas I. [Скочиляс І.], Язловецьке намісництво на Західному Поділлі у XVII – першій половині XVIII століть: територіальний „родовід" та парафіяльна мережа (історико-географічний аспект), „Український археографічний щорічник. Нова серія", 10-11 (2006), s. 222-239.

Skorowidz miejscowości Rzeczypospolitej Polskiej z oznaczeniem terytorialnie im właściwych urzędów oraz urządzeń komunikacyjnych, pod red. T. Bystrzyckiego, Przemyśl Warszawa [1933].

Słownik Geograficzny Królestwa Polskiego i innych krajów słowiańskich, red. F. Sulimierski, B. Chlebowski, W. Waleski, t. 1-15, Warszawa 1880-1914.

Słownik historyczno-geograficzny ziemi wieluńskiej w średniowieczu, oprac. R. Rosin, Warszawa 1963.

Słupecki L.P., Dzieje Czerska w XII-XIV wieku, „Wschodni Rocznik Humanistyczny", 3 (2006), s. 9-36.

Smend G., Christian Siegmund Thomas; Eine 200 Jahr-Erinnerung fuer die evangelische Kirche in Polen, Posen 1937.

Smirnow J., Katedra ormiańska we Lwowie. Dzieje archidiecezji ormiańskiej lwowskiej, Lwów 2002.

Smoleński W., Szkice z dziejów szlachty mazowieckiej, Kraków 1908.

Sokolova A., Dymshits V., Stone synagogues of the sixteenth-eighteenth century in the Ukraine and Byelorussia (dostęp: http://judaica.spb.ru/artcl/a6/archsyn_e.shtml, 25.08.2009).

Šoltés P., Spiš v dejinách gréckokatolíckej cirkvi v 18. storočí, w: Terra Scepusiensis. Stan badań nad dziejami Spiszu, Levoča-Wrocław 2003, s. 615-636.

Sosna G., Chrystianizacja Podlasia, w: Kościół prawosławny w dziejach Rzeczypospolitej i krajów sąsiednich, red. Piotr Chomik, Białystok 2000., s. 120-131.

Spirydonow M.F. [Спиридонов М.Ф.], Закрепощение крестьянства Беларуси (XV–XVI вв.), Mińsk 1993.

Staniszewski P., Terytorium archidiakonatów: łęczyckiego i łowickiego w okresie przedrozbiorowym, „Studia Loviciensia", 3 (2001), s. 255-266.

Stankowa M., Powiat urzędowski w Polsce przedrozbiorowej pod względem prawno-ustrojowym, w: Z dziejów powiatu kraśnickiego, Lublin 1964, s. 49-55.
Steinberg M., Żydzi w Jarosławiu, Jarosław 1939.
Stern S., Der Preussische Staat und die Juden, t. 3: Die Zeit Friedrichs des Grossen, Tübingen 1971.
Stockij J. [Стоцький Я.], Монастир Отців Василіян Чесного Хреста Господнього в Бучачі 1712-1996, Львів 1997.
Stopka K., Kościół ormiański na Rusi, „Nasza Przeszłość", 62 (1984), s. 27-95.
Stopka K., Ormianie w Polsce dawnej i dzisiejszej, Kraków 2000.
Sułowski Z., Diecezja przemyska w średniowieczu, „Nasza Przeszłość", 46 (1976), s. 11-27.
Sułowski Z., Pierwszy Kościół Polski, w: Chrześcijaństwo w Polsce, red. J. Kłoczowski, Lublin 1992, s. 17-52.
Sułowski Z., Początki organizacji kościelnej na Mazowszu, „Studia Płockie", 3 (1975), s. 35-43.
Surdacki M., Stosunki wyznaniowe w diecezji krakowskiej w połowie XVIII wieku na podstawie „Wizytacji" i „Tabel" biskupa A.S. Załuskiego, „Roczniki Nauk Społecznych", 11 (1983), z. 2, s. 103-137.
Sygowski P., Dekanat kaszogrodzki unickiej diecezji chełmskiej, w: Zamojszczyzna i Wołyń w minionym tysiącleciu. Historia, kultura i sztuka, red. J. Feduszka in., Zamość 2000, s. 120-126.
Szady B., Mapa unickiej diecezji chełmskiej z 1782 r. jako przykład kartografii wyznaniowej, w: Dawna mapa źródłem wiedzy o świecie, red. S. Alexandrowicz, R. Skrycki, Szczecin 2008, s. 297-317.
Szady B., Prawo patronatu w Rzeczypospolitej w czasach nowożytnych, Lublin 2002.
Szady B., Wspólnoty wyznaniowe w Chełmie do końca XVIII wieku, w: Chełm nieznany. Ludzie - Miejsca - Wydarzenia, red. M. Karwatowska, Chełm 2009, s. 289-302.
Szafran P., Rozwój średniowiecznej sieci parafialnej w Lubelskiem, Lublin 1958.
Szałygin J., Katalog zabytków osadnictwa holenderskiego na ziemi łęczyckiej, Warszawa 2008.
Szugałowa I.M. [Шугальова І.М.], Устрій українських православних єпархій: традиційні засади і напрям еволюції (кінець XVIII-середина XIX ст.)., „Наукові праці історичного факультету Запорізького державного університету", 8 (2004), s. 24-39.
Szulc H., Geografia historyczna osadnictwa wiejskiego w Polsce - kierunki i metody badań oraz perspektywy, „Przegląd Geograficzny", 75 (2003), z. 3, s. 335-350.
Szymański J., Biskupstwa polskie w wiekach średnich. Organizacja i funkcje, w: Kościół w Polsce, red. J. Kłoczowski, t. 1, Kraków 1966, s. 125-233.
Szymański J., Powstanie archidiakonatu wojnickiego i jego organizacja, „Roczniki Teologiczno-Kanoniczne", 5 (1959), z. 4, s. 83-102.
Szyndler A., Osadnictwo żydowskie w Oświęcimiu w wiekach XVI-XVIII (do 1772 r.). Zarys problematyki, „Studia Judaica", 5-6 (2002-2003), s. 41-56.
Szyszman Sz., Karaimizm. Historia i doktryna, Wrocław 2005.
Szyszman Sz., Osadnictwo karaimskie i tatarskie na ziemiach W. Księstwa Litewskiego, „Myśl Karaimska", 10 (1932-1934), z. 10, s. 29-36.
Śliwa T., Przemyska diecezja greckokatolicka w XVIII w. (do 1772 r.), w: Polska - Ukraina. 1000 lat sąsiedztwa, t. 3: Studia z dziejów greckokatolickiej diecezji przemyskiej, red. S. Stępień, Przemyśl 1996, s. 79-89.
Średzińska A., Życie codzienne miasteczka Łosice w XVII i XVIII wieku, Białystok 2005 (mps Archiwum Uniwersytetu w Białymstoku).
The Encyclopedia of Jewish Life before and during the Holocaust, vol. 1-3, ed. S. Spector, G. Wigoder, New York 2001.
The Encyclopedia of Jewish Life before and during the Holocaust, vol. 1-3, ed. S. Spector, New York 2001.

The Mennonite Encyklopedia, vol. 1-4, Scottdale 1955-1959.
Tieodorowicz N.I. [Теодорович Н.И], w: Историко-статистическое описание церквей и приходов Волынской епархии, т. I-V, Почаев 1888–1903.
Titow F.I. [Титов Ф.И.], Русская православная церковь в Польско-Литовском государстве в XVII-XVIII вв. (1654-1795 г.), Том 1. Западная русь в борьбе за веру и народность в XVII-XVIII вв. Первая половина тома (1654-1725 г.), Киев 1905.
Tolstoy D., Le catholicisme Romaine en Russie, t. 1, Paris 1863.
Topolska M.B., Społeczeństwo i kultura w Wielkim Księstwie Litewskim od XV do XVIII w., Poznań-Zielona Góra 2002.
Topolski J., Pojęcie regionu historycznego. Cechy odrębności historycznej Wielkopolski, w: Dzieje Wielkopolski, t. 1: do roku 1793, red. J. Topolski, Poznań 1969, s. 23-30.
Topolski J., Uwagi o strukturze gospodarczo-społecznej Wielkopolski w XVIII wieku, czyli dlaczego na jej terenie nie było żydowskich karczmarzy, w: Żydzi w Wielkopolsce na przestrzeni dziejów, red. J. Topolski, K. Modelski, Poznań 1995, s. 71-82.
Trajdos T., Parafie katolickie na średniowiecznym Podolu, „Україна в Центрально-Східній Європі", 3 (2003), s. 101-116.
Trajdos T., Kościół Katolicki na ziemiach ruskich Korony i Litwy za panowania Władysława II Jagiełły (1386-1434), Warszawa 1983.
Trawkowski S., Opuscula medievistica. Studia nad historią społeczną Polski wczesnopiastowskiej, Warszawa 2005.
Tylus S., Fundacje kościołów parafialnych w średniowiecznej archidiecezji lwowskiej, Lublin 1999.
Tylus S., Sieć parafialna łacińskiej archidiecezji halickiej w średniowieczu, w: Średniowieczny Kościół Polski. Z dziejów duszpasterstwa i organizacji kościelnej, red. M. Zahajkiewicz, S. Tylus, Lublin 1999, s. 151-171.
Tyszkiewicz J., Tatarzy na Litwie i w Polsce, Warszawa 1989.
Urzędnicy podlascy w XIV-XVIII wieku. Spisy, oprac. E. Dubas-Urwanowicz i in., Kórnik 1994.
Urzędnicy województwa bełskiego i ziemi chełmskiej XIV-XVIII wieku. Spisy, oprac. H. Gmiterek, R. Szczygieł, Kórnik 1992 (Urzędnicy dawnej Rzeczypospolitej XII-XVIII wieku, red. A. Gąsiorowski, t. 3, z. 2).
Urzędnicy województwa krakowskiego XVI-XVIII wieku. Spisy, oprac. S. Cynarski, A. Falniowska-Gradowska, Kórnik 1990.
Urzędnicy województwa lubelskiego XVI-XVIII wieku. Spisy, oprac. W. Kłaczewski, W. Urban, Kórnik 1991.
Urzędnicy województwa sandomierskiego XVI-XVIII wieku. Spisy, oprac. K. Chłapowski, A. Falniowska-Gradowska, Kórnik 1993.
Verbin M., Wooden Synagogues of Poland in the 17 and 18 Century, Herzliya Museum 1990.
Vishnitzer M., A Jewish Diarist of the Eighteenth Century: Social and Economic Conditions of the Jews in Eastern Europe, „The Jewish Quarterly Review", New Series, 12 (1921), nr 1, s. 1-24.
Warężak J., Osadnictwo kasztelanii łowickiej (1136-1847), cz. 1, Łódź 1952.
Warężak J., Rozwój uposażenia arcybiskupstwa gnieźnieńskiego w średniowieczu z uwzględnieniem stosunków gospodarczych w XIV i XV w. Lwów 1929.
Warężak J., Słownik historyczno-geograficzny Księstwa Łowickiego, cz. 2, z. 1-2, Łódź 1967.
Waschinski E., Wie groß war die Bevölkerung Pommerellens, ehe Friedrich der Große das Land übernahm? Historisch-statistische Skizze, Danzig-Brüning 1907.
Wasyl F., Ormiański spis status animarum parafii Horodenka z 1808 r., „Prace Historyczno-Archiwalne", 19 (2007), s. 193-209.

Wawryk M [Ваврик М.], Нарис розвитку і стану Василіянського Чина XVII—XX ст., Рим 1979.
Wehrmann M., Die Kirchenbücher in Pommern, „Baltische Studien", 42 (1892), s. 201-280.
Weinryb B.D., The Hebrew Chronicles on Bohdan Khmel'nyts'kyi and the Cossack-Polish War, „Journal of the Harvard Ukrainian Research Institute", 1(2) June 1977, s. 153-177.
Wereda D. [Вереда Д.], Адміністративні структури Берестейського офіціялату Володимирсько-Берестейської унійної єпархії у XVIII ст., „Ковчег", 5 (2007), s. 150-166.
Wereda D., Bazylianie w unickiej diecezji brzeskiej w XVIII wieku, „Białoruskie Zeszyty Historyczne", 19 (2003), s. 110-125.
Wereda D., Kolatorowie parafii unickiej diecezji brzeskiej w XVIII wieku, „Roczniki Humanistyczne", 48 (2000), z. 2, s. 113-143.
Wereda D., Unicka diecezja brzeska w latach 1720-1795, Lublin 2000 (rozprawa doktorska KUL).
Werner A., Geschichte der evangelischen Parochien in der Provinz Posen, Lissa 1904.
Węda Ł., Parafia muzułmańska w Studziance - zarys dziejów 1679-1915, „Radzyński Rocznik Humanistyczny", 5 (2007), s. 17-29.
Węgrzynek H., Żydzi w Koronie i Litwie w XV i XVI wieku, „Kalendarz żydowski", 1986-87, s. 33-45.
Wiebe H., Das Siedlungswerk Niederländischer Mennoniten im Weichseltal zwischen Fordon und Weissenberg bis zum Ausgang des 18. Jahrh., Marburg/Lahn 1952.
Wijaczka J., Od połowy XVII po schyłek XVIII w., w: Atlas historii Żydów polskich, red. W. Sienkiewicz, Warszawa 2010.
Wiśniewski J., Dekanat opoczyński, Radom 1913.
Wiśniewski J., Historyczny opis kościołów, miast, zabytków i pamiątek w pińczowskiem, skalbmierskiem i wiślickiem, Marjówka 1927.
Wiśniewski J., Historyczny opis kościołów, miast, zabytków i pamiątek w powiecie włoszczowskim, Marjówka Opoczyńska 1932.
Wiśniewski J., Osadnictwo tatarskie w Sokólskiem i na północnym Podlasiu, „Rocznik Białostocki", 16 (1989), s. 325-405.
Wiśniewski J., Rozwój osadnictwa na pograniczu polsko-rusko-litewskim od końca XIV do połowy XVII wieku, „Acta Baltico-Slavica", 1 (1964), s. 115-135.
Wiśniewski T., Bóżnice Białostocczyzny. Żydzi w Europie Wschodniej do roku 1939, Białystok 1992.
Wiśniowski E., Diecezja płocka u progu czasów nowożytnych, „Studia Płockie", 3 (1975), s. 119-152.
Wiśniowski E., Parafie w średniowiecznej Polsce, Lublin 2004.
Wiśniowski E., Parafie w średniowiecznej Polsce. Struktura i funkcje społeczne, Lublin 2004.
Wiśniowski E., Prepozytura wiślicka do schyłku XVIII wieku. Materiały do struktury organizacyjnej, Lublin 1976.
Witkowska A., Przemiany XIII wieku (1198-1320), w: Chrześcijaństwo w Polsce, red. J. Kłoczowski, Lublin 1992, s.
Wojciechowski S., Gmina żydowska w Lublinie w XVI wieku, „Biuletyn Żydowskiego Instytutu Historycznego", 1952, nr 2, s. 204-230.
Wojciechowski Z., Momenty terytorialne organizacyi grodowej w Polsce piastowskiej, Lwów 1924.
Wojtyska H.D., Nieznana relacja o rzymskokatolickiej diecezji kijowskiej z roku 1659, „Roczniki Teologiczne", 43 (1996), z. 4, s. 275-282.
Wołoszyn J. [Волошин Ю.], Розкольницькі слободи на території Північної Гетьманщини у XVIII ст. (історико-демографічний аспект), Полтава 2005.
Wołyniak [J.M. Giżycki], Zniesione kościoły i klasztory rzymsko-katolickie przez rząd rosyjski w wieku XIX-tym w diecezji łuckiej, żytomierskiej i kamienieckiej (gub. wołyńskiej, kijowskiej i podolskiej), „Nova Polonia Sacra", 1 (1928), 1-312.

Wyrobisz A., Ludność żydowska w Tarłowie (od połowy XVI do końca XVIII wieku), „Biuletyn Żydowskiego Instytutu Historycznego", 1 (89), 1974, s. 3-17.

Wyrobisz A., Mniejszości etniczne i wyznaniowe w miastach Europy wczesnonowożytnej (XVI-XVIII) w., w: Ojczyzna bliższa i dalsza. Studia historyczne ofiarowane Felikowski Kirykowi w sześćdziesiątą rocznicę urodzin, Kraków 1993, s. 471-484.

Wyszomirski T., Z przeszłości zboru protestanckiego w Węgrowie w XVII i XVIII w., „Odrodzenie i Reformacja", 4 (1959), s. 137-155.

Zięba A., Łemkowie i Łemkowszczyzna w historiografii polskiej, „Łemkowie i Łemkoznawstwo w Polsce", 5 (1997), s. 31-43.

Związek J., Przynależność kościelna pogranicza Wielko- i Małopolski ze Śląskiem, „Zeszyty Historyczne WSP w Częstochowie", 2 (1994), s. 53-98.

Żarkich M.I. [Жарких М.І.], Храми Поділля (dostęp: http://www.myslenedrevo.com.ua/studies/xramypod/45mohyliv.html, 30.07.2009).

„Żydowski Akropol". Dawna dzielnica Rzeszowa, oprac. A. Szela, Rzeszów 1994.

Mapy i plany

3rd Military Mapping Survey of Austria-Hungary, 1900 (dostęp: http://lazarus.elte.hu/hun/digkonyv/topo/200e/40-53.jpg, 29.12.2005).

Babirecki J., Polska w roku 1771, Kraków 1905.

Budzyński Z., Kresy południowo-wschodnie w drugiej połowie XVIII wieku, t. 2, Przemyśl-Rzeszów 2006-2008.

Die kirchliche Organisation um 1785, bearb. R. Ruprecht, B. Jähnig, w: Historisch-Geographischer Atlas des Preußenlandes, hrsg. H. Mortensen, G. Mortensen, R. Wenskus, Lieferung 2, Wiesbaden 1969 (mapa).

Gistaryczny [Гістарычны] атлас Беларусі. Беларусь са старажытных часоў да канца XVIII ст., ред. М. Спірыдонаў, В. Мікалаевіч, П. Казанэцкі, Варшава-Мінск 2008.

Jedin H., Latourette K.S., Martin J., Atlas zur Kirchengeschichte: die christlichen Kirchen in Geschichte und Gegenwart, Freiburg 1987.

Józef Aleksander Jabłonowski, Giovanni Antonio Rizzi Zannoni, w: Carte de la Pologne, 1772 (1:692000).

Karol de Perthées, Polonia secundum legitimas projectionis stereographicae regulas et iuxta recentissimas observationes adhibitis, 1770 (1:934 000).

Karta dawnej Polski z przyległymi okolicami krajów sąsiednich, opr. W. Chrzanowski, Paryż 1859.

Litak S., Atlas Kościoła łacińskiego w Rzeczypospolitej Obojga Narodów w XVIII wieku, Lublin 2006 (mapa główna).

Mapa województwa krakowskiego z doby Sejmu Czteroletniego (1788-1792), oprac. S. Buczek, Kraków 1930.

Mappa dioeceseos Chełmensis et Bełzensis, quam iussu excelsi caesareo regii gubernii in regnis Galliciae et Lodomeriae illustrissimus excellentissimus ac reverendissimus dominus dominus Maximilianus Ryło episcopus Chełmensis et Bełzensis ritus graeco-catholici -- curavit anno 1782, Biblioteka Uniwersytecka KUL.

Planta Miasta Krakowa z przedmieściami Roku MDCCLXXXV zrobiona (tzw. Plan kołłątajowski Krakowa z 1785 r.), Muzeum Historyczne Miasta Krakowa.

Topograficzna Karta Królestwa Polskiego (tzw. mapa Kwatermistrzostwa), 1822-1843 (1:126 000).

Województwo krakowskie w drugiej połowie XVI wieku, red. M. Rutkowski, Warszawa 2008 (Atlas historyczny Polski).
Województwo lubelskie w drugiej połowie XVI wieku, oprac. S. Wojciechowski, Warszawa 1966 (Atlas historyczny Polski).
Województwo sandomierskie w drugiej połowie XVI wieku, red. W. Pałucki, Warszawa 1993 (Atlas historyczny Polski).
Ziemie Ruskie Rzeczypospolitej: epoka z przełomu wieku XVI-go na XVII-sty, oprac. A. Jabłonowski, Warszawa-Wiedeń 1889-1904 (Atlas historyczny Rzeczypospolitej Polskiej. Dział 2).

Wykaz ważniejszych stron www

http://www.jewishgen.org/Yizkor
http://www.sztetl.org.pl
http://www.jewishinstitute.org.pl
http://www.jewishencyclopedia.com
http://www.jezuici.krakow.pl
http://www.izrael.badacz.org
http://www.polin.org.pl

WYKAZ SKRÓTÓW

AAGn. – Archiwum Archidiecezjalne w Gnieźnie
AAL. – Archiwum Archidiecezjalne Lubelskie
AALw. – Archiwum Archidiecezji Lwowskiej w Lubaczowie, inaczej: Archiwum Arcybiskupa Eugeniusza Baziaka
AAP. – Archiwum Archidiecezjalne w Poznaniu
AAPrz. – Archiwum Archidiecezjalne w Przemyślu
Acta Congressus – Acta Congressus Generalis Judeorum Regni Poloniae (1580-1764), ed. I. Halperin, Jerozolima 1945.
ADPel. – Archiwum Diecezjalne w Pelplinie
ADS. – Archiwum Diecezjalne Siedleckie
ADWł. – Archiwum Diecezjalne we Włocławku
AJZR. 5.2. – Архивъ Югозападной Россіи издаваемый временною коммиссіею для разбора древнихъ актовъ, часть 5. том II: Переписи еврейского населения в Юго-Западном крае в 1765—1791 гг., Кіевъ 1890.
AKMK. – Archiwum Kurii Metropolitalnej w Krakowie
APL. – Archiwum Państwowe w Lublinie
APP. – Archiwum Państwowe w Przemyślu
arch – archidiakonat, oficjalat, namiestnictwo generalne
Bär, Kirchenbücher – Bär M., Die Kirchenbücher der Provinz Westpreussen, Danzig 1908.
Barącz, Rys dziejów ormiańskich – Barącz S., Rys dziejów ormiańskich, Tarnopol 1869.
beł – woj. bełskie
Bem, Zarys dziejów – Bem K., Zarys dziejów zboru ewangelicko-reformowanego w Piaskach Luterskich (Wielkich) koło Lublina, „Odrodzenie i Reformacja w Polsce", 43 (1999), s. 86-98.
BN. BOZ. – Biblioteka Narodowa. Biblioteka Ordynacji Zamojskich.
Bóżnice Białostocczyzny – Wiśniewski T., Bóżnice Białostocczyzny. Żydzi w Europie Wschodniej do roku 1939, Białystok 1992.
BPANKr. – Biblioteka Polskiej Akademii Nauk w Krakowie
brac – woj. bracławskie
brcz – bracia czescy
brzkuj – woj. brzeskokujawskie

BSSan. – Biblioteka Wyższego Seminarium Duchownego w Sandomierzu

Budzyński, Kresy – Budzyński Z., Kresy południowo-wschodnie w drugiej połowie XVIII wieku, t. 1-3, Przemyśl-Rzeszów 2006-2008.

Budzyński, Ludność, II – Budzyński Z., Ludność pogranicza polsko-ruskiego w drugiej połowie XVIII wieku, t. 2, Przemyśl-Rzeszów 1993.

Budzyński, Struktura – Budzyński Z., Struktura terytorialna eparchii lwowskiej w świetle wizytacji ks. Mikołaja Szadurskiego (1758-1765), w: Religie-edukacja-kultura. Księga pamiątkowa dedykowana Profesorowi Stanisławowi Litakowi, red. M. Surdacki, Lublin 2002, s. 127-142.

byt – ziemia bytowska

Chachaj, Rozwój sieci świątyń katolickich – Chachaj J., Rozwój sieci świątyń katolickich obrządku łacińskiego na terenie diecezji kijowskiej do połowy XVII wieku, Ecclesia – Cultura – Potestas. Studia z dziejów kultury i społeczeństwa. Księga poświęcona s. prof. U. Borkowskiej OSU, red. P. Kras i in., Kraków 2006, s. 85-104.

Chachaj, Stan i odbudowa – Chachaj J., Stan i odbudowa sieci kościelnej w łacińskiej diecezji kijowskiej w drugiej połowie XVII i w XVIII wieku, „Archiwa, Biblioteki i Muzea Kościelne", 87 (2007), s. 5-62.

che – woj. chełmińskie

CPAHU. – Centralne Państwowe Archiwum Historyczne Ukrainy we Lwowie

Czaykowski, Regestr – „Regestr diecezjów" Franciszka Czaykowskiego czyli właściciele ziemscy w Koronie 1783-1784, oprac. K. Chłapowski, S. Górzyński, Warszawa 2006.

d – patronat duchowny

dek – dekanat, protopopia, namiestnictwo

Die kirchliche Organisation um 1785 – Die kirchliche Organisation um 1785, bearb. R. Ruprecht, B. Jähnig, w: Historisch-Geographischer Atlas des Preußenlandes, hrsg. H. Mortensen, G. Mortensen, R. Wenskus, Lieferung 2, Wiesbaden 1969.

diec – diecezja, eparchia

Domańska, Kamienne drzewo płaczu – Domańska H., Kamienne drzewo płaczu. Gminy żydowskie województwa gdańskiego, ich dzieje i zabytki, Gdańsk 1991.

dr – świątynia drewniana

drah – ziemia drahimska

Duh, Pawlyszyn, Spis parafii 1782 r. – Duh O., Pawlyszyn A., Spis parafii eparchii lwowskiej z 1782 r. (rękopis w posiadaniu Autora).

Dunin-Wąsowicz, Podziały administracyjne – Dunin-Wąsowicz A., Podziały administracyjne, w: Mazowsze w drugiej połowie XVI wieku, cz. 2, red. W. Pałucki, Warszawa 1973, s. 35-63.

Ehrhardt – Presbyterologie des evangelischen Schlesiens, Bd. 1-4, Liegnitz 1780-1790.

EJCP. – Pinkas hakehillot Polin, vol. 1-8, Jerusalem 1976-2005 (dostęp: Encyclopedia of Jewish Communities in Poland, http://www.jewishgen.org/Yizkor/, 8.02.2007)

EJL. – The Encyclopedia of Jewish Life before and during the Holocaust, vol. 1-3, ed. S. Spector, New York 2001.

Fijałkowski, Kultura i sztuka religijna Żydów na Mazowszu – Fijałkowski P., Kultura i sztuka religijna Żydów na Mazowszu w XVI-XVIII wieku, „Kwartalnik Historii Żydów", 2007, nr 2, s. 142-163.

Fijałkowski, Żydzi w województwach łęczyckim i rawskim – Fijałkowski P., Żydzi w województwach łęczyckim i rawskim w XV-XVIII wieku, Warszawa 1999.

Flaga, Zakony męskie – Flaga J., Zakony męskie w Polsce w 1772 roku. Duszpasterstwo, Lublin 1991.

Gąsiorowski, Karaimi w Koronie i na Litwie – Gąsiorowski S. Karaimi w Koronie i na Litwie w XV-XVIII w., Kraków-Budapeszt 2008.

Gil, Chełmska diecezja – Gil A., Chełmska diecezja unicka 1596-1810. Dzieje i organizacja, Lublin 2005.

Gil, Prawosławna eparchia – Gil A., Prawosławna eparchia chełmska do 1596 r., Lublin-Chełm 1999.

gn – woj. gnieźnieńskie

grkat – katolicy ob. greckiego

Harnoch – Harnoch A., Chronik und Statistik der evanglischen Kirche, Neidenburg 1890.

Heppner, Herzberg, Aus Vergangenheit und Gegenwart – Heppner A., Herzberg I., Aus Vergangenheit und Gegenwart der Juden und der judischen Gemeinden in den Posener Landen, Koschmin 1904.

IJCP. – IAJGS International Jewish Cemetery Project (dostęp: http://www.iajgsjewishcemeteryproject.org/, 9 lipca 1010)

in – woj. inowrocławskie

Jabłonowski, Ziemie ruskie – Ziemie Ruskie Rzeczypospolitej: epoka z przełomu wieku XVI-go na XVII-sty, opracował A. Jabłonowski, Warszawa-Wiedeń 1889-1904 (Atlas historyczny Rzeczypospolitej Polskiej. Dział 2).

Janeczek, Osadnictwo – Janeczek A., Osadnictwo pogranicza polsko-ruskiego. Województwo bełskie od schyłku XIV do początku XVII wieku, Warszawa 1993.

k – patronat królewski

kal – woj. kaliskie

kalw – kalwini

kar – karaimi

Karta dawnej Polski – Karta dawnej Polski z przyległymi okolicami krajów sąsiednich, opr. W. Chrzanowski, Paryż 1859

kij – woj. kijowskie

Kizik, Mennonici – Kizik E., Mennonici w Gdańsku, Elblągu i na Żuławach Wiślanych w II połowie XVII i w XVIII wieku, Gdańsk 1994.

Klemp, Protestanci – Klemp A., Protestanci w dobrach prywatnych w Prusach Królewskich od drugiej połowy XVII do drugiej połowy XVIII wieku, Gdańsk-Wrocław 1994.

kłs – kościół szpitalny

Kołbuk 1998 – Kołbuk W., Kościoły wschodnie w Rzeczypospolitej około 1772 r., Lublin 1998.

Kondratiuk, Dżereła z istorii – Кондратюк Р.Ю., Джерела з історії уніатської церкви південно-східної Волині другої половини XVIII ст., „Архіви України", № 4-5 / 2001 (dostęp: http://www.archives.gov.ua/Publicat/AU/2001-4-5-5.php, 9 lipca 2010)

Kossowski, Protestantyzm – Kossowski A., Protestantyzm w Lublinie i w Lubelskiem w XVI-XVII wieku, Lublin 1933.

kr – woj. krakowskie

Kriegseisen, Ewangelicy – Kriegseisen W., Ewangelicy polscy i litewscy w epoce saskiej (1696-1763), Warszawa 1996.

Królik – Królik L., Organizacja diecezji łuckiej i brzeskiej od XVI do XVIII wieku, Lublin 1983.

Kryczyński, Tatarzy – Kryczyński S., Tatarzy litewscy: próba monografii historyczno-etnograficznej, Warszawa 1938.

Krykun – Крикун М., Адміністративно-територіальний устрій Правобережної України в XV-XVIII ст.: Кордони воєводств у світлі джерел, Київ 1993.

Kumor, Archidiakonat – Kumor B., Archidiakonat sądecki. Opracowanie materiałów źródłowych do Atlasu Historycznego Kościoła w Polsce, «Archiwa Biblioteki i Muzea Kościelne», 8-9 (1964-1965), s. 271-304, 93-286.

Kumor, Prepozytura – Kumor B., Prepozytura tarnowska. Opracowanie materiałów źródłowych do Atlasu Historycznego Kościoła w Polsce, «Archiwa Biblioteki i Muzea Kościelne», 12 (1966), s. 207-288.

Kus, Inwentarz starostwa grodowego – Kus J., Inwentarz starostwa grodowego chełmskiego z 1769 r., «Rocznik Chełmski», 2 (1996), s. 371-382.

Kuwałek, Lubelskie synagogi – Kuwałek R., Lubelskie synagogi (dostęp: http://www.tnn.lublin.pl, 3.04.2007).

kż – patronat książęcy

LB 1787 – Liber ecclesiarum, beneficiorum, parochialium, monasteriorum dioecesis Cracoviensis in tres partes divisus -- anno Domini 1787, AKapMK. Reg. C. 14

Leszczyński, Sejm Żydów Korony – Leszczyński A., Sejm Żydów Korony 1623-1764, Warszawa 1994.

lęb – ziemia lęborska

Liczba głów – Liczba głów żydowskich w Koronie z taryf roku 1765, wyd. J. Kleczyński, F. Kulczycki, „Archiwum Komisji Historycznej", 8 (1898), s. 388-407.

Litak 1996 – Litak S., Kościół łaciński w Rzeczypospolitej około 1772 r. Struktury administracyjne, Lublin 1996.

Litak 2006 – Litak S., Atlas Kościoła łacińskiego w Rzeczypospolitej Obojga Narodów w XVIII wieku, Lublin 2006.

lub – woj. lubelskie

lut – luteranie

łęcz – woj. łęczyckie

m – miasto

malb – woj. malborskie

Mapa diecezji chełmskiej i bełskiej, 1782 r. – Mappa dioeceseos Chełmensis et Bełzensis, quam iussu excelsi caesareo regii gubernii in regnis Galliciae et Lodomeriae illustrissimus excellentissimus ac reverendissimus dominus dominus Maximilianus Ryło episcopus Chełmensis et Bełzensis ritus graeco-catholici -- curavit anno 1782, Biblioteka Uniwersytecka KUL

Materiały – Materiały do słownika historyczno-geograficznego województwa krakowskiego w dobie Sejmu Czteroletniego (1788-1792), red. W. Semkowicz, z. 1-2, Wrocław-Warszawa-Kraków 1960.

maz – woj. mazowieckie

men – mennonici

Mennonite Encyclopedia – Global Anabaptist Mennonite Encyclopedia Online (dostęp: http://www.gameo.org/encyclopedia, 11.07.2010).

Merczyng, Zbory – Merczyng H., Zbory i senatorowie protestanccy w dawnej Polsce, w: Krasiński W., Zarys dziejów powstania i upadku reformacji w Polsce, Warszawa 1905

Mironowicz, Monastery prawosławne – Mironowicz A., Monastery prawosławne na terenie diecezji chełmsko-bełskiej, w: Zakony i klasztory w Europie Środkowo-Wschodniej. X-XX , red. H. Gapski, J. Kłoczowski, Lublin 1999, s. 337-364.

mk – patronat mieszczański

mojż – mojżeszowi, żydzi

mr – świątynia murowana

Müller, Die Evangelischen Geistlichen Pommerns – Müller E., Die Evangelischen Geistlichen Pommerns von der Reformation bis zur Gegenwart, t. 2, Stettin 1912.

Muszyńska, Żydzi – Żydzi w miastach województwa sandomierskiego i lubelskiego w XVIII w. Studium osadnicze, Kielce 1998.

muz – muzułmanie

MZP. – Materiały do dziejów ziemi płockiej, t. 1-10, wyd. M.M. Grzybowski, Płock 1981-1999.
Nowacki II – Nowacki J., Dzieje archidiecezji poznańskiej, t. 2, Poznań 1964.
obsł. zak – kościół obsługiwany przez zakonników
ormkat – katolicy ob. ormiańskiego
Pawłowicz, Kościoły – Pawłowicz K., Kościoły Gdańska i Sopotu, Gdańsk 1992.
Perthees, Mappa szczegulna, 1786 r. – Karol de Perthées, Mappa szczegulna województwa lubelskiego, 1786.
Piechotkowie 1996 – Piechotka M., Piechotka K., Bramy nieba: bóżnice drewniane na ziemiach dawnej Rzeczypospolitej, Warszawa 1996.
Piechotkowie 1999 – Piechotka M., Piechotka K., Bramy Nieba. Bożnice murowane na ziemiach dawnej Rzeczypospolitej, Warszawa 1999.
Plan Kołłątajowski – Planta Miasta Krakowa z przedmieściami Roku MDCCLXXXV zrobiona (tzw. Plan kołłątajowski Krakowa z 1785 r.), Muzeum Historyczne Miasta Krakowa.
pł – woj. płockie
Pochilewicz – Похилевич Л., Сказания о населенных местностях Киевской губернии, Киев 1864.
pod – woj. podolskie
podl – woj. podlaskie
pom – woj. pomorskie
Popek, Świątynie Wołynia – Popek L., Świątynie Wołynia, t. 1, Lublin 1997.
poz – woj. poznańskie
pr – kościół wybudowany w stylu pruskim (szkieletowym)
praw – prawosławni
prep – prepozytura
raw – woj. rawskie
Relationes – Relationes status dioecesium in Magno Ducatu Lituaniae, ed. P. Rabikauskas, t. 1-2, Romae 1971-1978.
Rhesa II – Kurzgefasste Nachrichten von allen seit der Reformation an den evangelischen Kirchen in Westpreussen angestellten Predigern, Königsberg 1834.
Rizzi-Zannoni, Carte generale – Józef Aleksander Jabłonowski, Giovanni Antonio Rizzi Zannoni, Carte de la Pologne, 1772 (1:692000)
Rose, Kirchenbücher – Rose R., Die Kirchenbücher der evangelischen Kirchen Ost- und West-Preußen: nebst einem Verzeichnis der Militär-Kirchenbücher der Provinz West- Preußen und der katolischen Kirchenbücher der Diözese Ermland, 1909.
rus – woj. ruskie
rzkat – katolicy ob. łacińskiego
s – patronat szlachecki
san – woj. sandomierskie
SGKP. – Słownik Geograficzny Królestwa Polskiego i innych krajów słowiańskich, red. F. Sulimierski, B. Chlebowski, W. Waleski, t. 1-15, Warszawa 1880-1914.
sier – woj. sieradzkie
Skoczylas, Diecezja turowo-pińska – Skoczylas I., Spis cerkwii unickiej diecezji turowo-pińskiej w II połowie XVIII w., Lwów 2005 (maszynopis w posiadaniu Autora).
Skoczylas, Generalne wizytacje – Скочиляс І., Генеральні візитації Київської унійної митрополії ХУІІ-ХУІІІ століть: Львівсько-Галицько-Кам'янецька єпархія, т. 2: Протоколи генеральних візитацій, Львів 2004.

Skoczylas, Niedatowanyj rejestr – Скочиляс І., Недатований реєстр духовенства, церков і монастирів Львівської єпархії за владицтва Йосифа Шумлянського, „Записки НТШ. Праці Комісії спеціальних (допоміжних) історичних дисциплін", 240 (2000), s. 530-589.

Skoczylas, Oficjalat Bar – Skoczylas I., Spis cerkwi unickiej archidiecezji lwowskiej w II połowie XVIII w. Oficjalat Bar, Lwów 2005 (maszynopis w posiadaniu Autora).

Skoczylas, Oficjalat Brzeżany – Skoczylas I., Spis cerkwi unickiej archidiecezji lwowskiej w II połowie XVIII w. Oficjalat Brzeżany, Lwów 2005 (maszynopis w posiadaniu Autora).

Skoczylas, Oficjalat Halicz – Skoczylas I., Spis cerkwi unickiej archidiecezji lwowskiej w II połowie XVIII w. Oficjalat Halicz, Lwów 2005 (maszynopis w posiadaniu Autora).

Skoczylas, Oficjalat Kamieniec Podolski – Skoczylas I., Spis cerkwi unickiej archidiecezji lwowskiej w II połowie XVIII w. Oficjalat Kamieniec Podolski, Lwów 2005 (maszynopis w posiadaniu Autora).

Skoczylas, Oficjalat Lwów – Skoczylas I., Spis cerkwi unickiej archidiecezji lwowskiej w II połowie XVIII w. Oficjalat Lwów, Lwów 2005 (maszynopis w posiadaniu Autora).

Skoczylas, Religia ta kultura – Скочиляс І., Релігія та культура Західної Волині на початку XVIII ст. За матеріялами Володимирського собору 1715 р., Львів 2008.

Skorowidz – Skorowidz miejscowości Rzeczypospolitej Polskiej z oznaczeniem terytorialnie im właściwych urzędów oraz urządzeń komunikacyjnych, pod red. T. Bystrzyckiego, Przemyśl Warszawa [1933].

Skorowidz – Skorowidz miejscowości Rzeczypospolitej Polskiej z oznaczeniem terytorialnie im właściwych urzędów oraz urządzeń komunikacyjnych, pod red. T. Bystrzyckiego, Przemyśl-Warszawa [1933].

Smirnow, Katedra ormiańska – Smirnow J., Katedra ormiańska we Lwowie. Dzieje archidiecezji ormiańskiej lwowskiej, Lwów 2002.

Socjografia – Socjografia kościoła greckokatolickiego na bracławszczyźnie i kijowszczyźnie w 1782 r., oprac. M. Radwan, Lublin 2004.

Šoltés, Spiš v dejinách gréckokatolíckej cirkvi – Šoltés P., Spiš v dejinách gréckokatolíckej cirkvi v 18. storočí, w: Terra Scepusiensis. Stan badań nad dziejami Spiszu, Levoča-Wrocław 2003, s. 615-636.

sp – ziemia spiska

Spirydonow, Białoruś – Спиридонов М.Ф., Закрепощение крестьянства Беларуси (XV–XVI вв.), Mińsk 1993.

Spis żydów – Spis żydów województwa krakowskiego z roku 1765, wyd. A. Czuczyński, „Archiwum Komisji Historycznej", 8 (1898), s. 408-427.

Spis Żydów i Karaitów – Spis Żydów i Karaitów ziemi halickiej i powiatów trembowelskiego i kołomyjskiego w roku 1765, wyd. M. Bałaban, „Archiwum Komisji Historycznej", 11 (1909-1913), s. 11–32.

Stockij, Monastyr – Стоцький Я., Монастир Отців Василіян Чесного Хреста Господнього в Бучачі 1712-1996, Львів 1997.

Stopka, Ormianie – Ormianie w Polsce dawnej i dzisiejszej, Kraków 2000.

śwgł – świątynia główna (np. kościół parafialny, cerkiew parafialna, synagoga kahalna)

śwpom – świątynia pomocnicza (np. kościół filialny, w tym zakonny nieparafialny, cerkiew filialna, bożnica)

Thomas, Altes und Neues – Thomas Ch.S., Altes und Neues vom Zustande der Evangelisch-Lutherischen Kirchen im Königreiche Polen, b.m. 1754.

Tieodorowicz – Теодорович Н.И, Историко-статистическое описание церквей и приходов Волынской епархии, т. I-V, Почаев 1888–1903.

UJ – patronat Uniwersytetu Jagiellońskiego
Verbin, Wooden synagogues – Verbin M., Wooden Synagogues of Poland in the 17 and 18 Century, Herzliya Museum 1990.
w – wieś
war – Warmia
Wawryk – Ваврик М., Нарис розвитку і стану Василіянського Чина XVII—XX ст., Рим 1979.
Wehrmann, Die Kirchenbücher in Pommern – Wehrmann M., Die Kirchenbücher in Pommern, «Baltische Studien», 42 (1892), s. 201-280.
Wereda, Kolatorowie – Wereda D., Kolatorowie parafii unickiej diecezji brzeskiej w XVIII wieku, „Roczniki Humanistyczne", 48 (2000), z. 2, s. 113-143.
Wereda, Unicka diecezja – Wereda D., Unicka diecezja brzeska w latach 1720-1795, Lublin 2000 (rozprawa doktorska KUL).
Werner, Geschichte der evangelischen Parochien – Werner A., Geschichte der evangelischen Parochien in der Provinz Posen, Lissa 1904.
Wiśniowski, Prepozytura – Wiśniowski E., Prepozytura wiślicka do schyłku XVIII wieku. Materiały do struktury organizacyjnej, Lublin 1976.
Wizytacje generalne – Wizytacje generalne parafii unickich w województwie kijowskim i bracławskim po 1782 roku, wyd. M. Radwan, Lublin 2004.
woł – woj. wołyńskie
zak – kościół zakonny
Żydowski Akropol – „Żydowski Akropol". Dawna dzielnica Rzeszowa, oprac. A. Szela, Rzeszów 1994.
Żydzi ziemi lwowskiej – Żydzi ziemi lwowskiej i powiatu żydaczowskiego w r. 1765, wyd. F. Bostel, „Archiwum Komisji Historycznej", 6 (1891), s. 357-378.

ANEKS

A

Abramowice, w, lub
rzkat (diec. Kraków, arch. Lublin, dek. Chodel)
▪ świgł, dr, s, Jakub W Ap, Litak 1996, s. 232 (obecnie dzielnica Lublina).
Abramówka (Awramówka, Monasterzyska), w, brac
grkat (diec. Kijów-Wilno, arch. Kijów, dek. Granów)
▪ świgł, s, Mateusz Ap, Socjografia, s. 31; SGKP. VI, s. 654, XV/ 1, s. 6 (przedmieście Monasterzysk).
Achmatów, zob. Ochmatów, w, brac
Adamów (Jadamów), m, san
rzkat (diec. Kraków, arch. Lublin, dek. Łuków)
▪ świgł, dr, s, Jan Ch, Stanisław, Mikołaj BBp, Bartłomiej Ap, Katarzyna PM, Jadwiga Wd, Litak 1996, s. 234.
▪ świpom, dr, Antoni O, par. Adamów, Litak 1996, s. 235.
Adamówka, w, brac
grkat (diec. Kijów-Wilno, arch. Kijów, dek. Hajsyn)
▪ świgł, s, Socjografia, s. 34.
Adamówka, w, kij
grkat (diec. Kijów-Wilno, arch. Kijów)
▪ świgł, dr, k, OpNMP, Kołbuk 1998, s. 95; Pochilewicz, s. 668 (w 1741 r. w dekanacie Czehryn).
Adamówka, zob. Brzeżany, m, rus
Agiejówka, zob. Ohijówka, w, brac
Akreszory, w, rus
grkat (diec. Lwów, arch. Halicz, dek. Kołomyja)
▪ świgł, dr, k, Demetriusz M, Kołbuk 1998, s. 207.
Aksmanice, w, rus
grkat (diec. Przemyśl, dek. Niżankowice)
▪ świgł, dr, k, WnNMP, Budzyński, Ludność, II, s. 67; Kołbuk 1998, s. 256.
Albigowa, w, rus
rzkat (diec. Przemyśl, arch. Jarosław, dek. Jarosław)
▪ świgł, dr, s, NarNMP, Litak 1996, s. 398.
Aleksandria, zob. Aleksandrja, m, woł
Aleksandria, zob. Skole, m, rus
Aleksandrja (Aleksandria), m, woł
grkat (diec. Łuck)
▪ świgł, dr, s, PPańskie, Kołbuk 1998, s. 272; Kondratiuk, Dżereła z istorii, 1791-1792 r. (dek. Stepań).
rzkat (diec. Łuck, arch. Łuck, dek. Dubno)
▪ świgł, dr, s, ZaśnNMP, Litak 1996, s. 389.
Aleksandrów Wielki (Aleksandrów, Porosiatków), w, pod
grkat (diec. Lwów, arch. Kamieniec Podolski, dek. Sołodkowce)
▪ świgł, dr, k, NarNMP, Kołbuk 1998, s. 219 (kam, s); Skoczylas, Oficjalat Kamieniec Podolski, s. 96; SGKP. VIII, s. 825.
Aleksandrów, zob. Aleksandrów Wielki, w, pod
Aleksandrówka, w, brac
grkat (diec. Kijów-Wilno, arch. Kijów, dek. Bałta)
▪ świgł, s, Socjografia, s. 49.
Aleksandrówka, w, brac
grkat (diec. Kijów-Wilno, arch. Kijów, dek. Kalnik)
▪ świgł, s, Socjografia, s. 52.
Aleksandrówka (Aleksandrówka, k. Bracławia), w, brac
grkat (diec. Kijów-Wilno, arch. Kijów, dek. Bracław)
▪ świgł, dr, s, NarNMP, Kołbuk 1998, s. 95; Socjografia, s. 22; Wizytacje generalne, s. 654.
Aleksandrówka (Aleksandrówka, k. Czehrynia), m, kij
grkat (diec. Kijów-Wilno, arch. Kijów)
▪ świgł, dr, k, WnNMP, Kołbuk 1998, s. 95.
Aleksandrówka (Aleksandrówka, k. Jampola), w, brac
grkat (diec. Kijów-Wilno, arch. Kijów, dek. Komargród)
▪ świgł, dr, s, Onufry P, Kołbuk 1998, s. 95; Socjografia, s. 55.
Aleksandrówka (Aleksandrówka, k. Taraszczy), w, brac
grkat (diec. Kijów-Wilno, arch. Kijów, dek. Tetyjów)
▪ świgł, dr, s, OpNMP, Kołbuk 1998, s. 95 (kij); Socjografia, s. 82; Jabłonowski, Ziemie ruskie, nr 10.
Aleksandrówka, zob. Buda Stara, w, kij
Aleksandrówka, k. Bracławia, zob. Aleksandrówka, w, brac
Aleksandrówka, k. Czehrynia, zob. Aleksandrówka, m, kij
Aleksandrówka, k. Jampola, zob. Aleksandrówka, w, brac
Aleksandrówka, k. Taraszczy, zob. Aleksandrówka, w, brac
Aleksiejówka, w, brac
grkat (diec. Kijów-Wilno, arch. Kijów, dek. Raszków)
▪ świgł, dr, s, WnNMP, Kołbuk 1998, s. 95 (przynależność dekanalna wątpliwa); SGKP. XII, s. 901 (cerkiew z 1789 r.).
Allenstein, zob. Olsztyn, m, war
Alt Münsterberg, zob. Stara Kościelnica, w, malb
Alt Schöneberg, zob. Wrzesina, w, war
Alt Schottland, zob. Stare Szkoty, w, pom
Alt Wartenburg, zob. Barczewko, w, war

Altfelde, zob. Stare Pole, w, malb
Altmark, zob. Stary Targ, w, malb
Altsorge, zob. Kwiejce Stare, w, poz
Alwernia, w, kr
rzkat (diec. Kraków, arch. Kraków, dek. Nowa Góra)
▪ świpom, Bernardyni, zak, Św. Stygmaty, Litak 1996, s. 494.
Ampolczyk, zob. Jampolczyk, w, pod
Andrejowce, zob. Udryjowce, w, pod
Andrejowicze (Andryjowka, Andrzejewicze), w, kij
grkat (diec. Kijów-Wilno, arch. Kijów, dek. Barasze)
▪ świgł, dr, s, NarNMP, Kołbuk 1998, s. 95; Socjografia, s. 97 (Andryjowka).
Andriaszówka, zob. Andryaszówka, w, brac
Andrijaszówka, zob. Andryaszówka, w, brac
Andruha, w, woł
grkat (diec. Łuck)
▪ świgł, s, Kołbuk 1998, s. 272.
Andruha Mała (Mała Andruha), w, woł
grkat (diec. Łuck)
▪ świgł, dr, s, Łukasz Ew, Kołbuk 1998, s. 272.
Andrusijów, w, woł
grkat (diec. Łuck)
▪ świgł, dr, s, WnNMP, Kołbuk 1998, s. 272.
Andruszki (Andruszkowce), w, kij
grkat (diec. Kijów-Wilno, arch. Kijów, dek. Pawołocz)
▪ świgł, dr, s, WnPańskie, Kołbuk 1998, s. 95; Socjografia, s. 144 (Andruszkowce).
Andruszkowce, zob. Andruszki, w, kij
Andruszówka (Andruszówka, k. Lipowca), w, brac
grkat (diec. Kijów-Wilno, arch. Kijów, dek. Przyłuka)
▪ świgł, dr, s, NarNMP, Kołbuk 1998, s. 95; Socjografia, s. 67; Wizytacje generalne, s. 671-676.
Andruszówka (Andruszówka, k. Żytomierza), m, kij
grkat (diec. Kijów-Wilno, arch. Kijów, dek. Chodorków)
▪ świgł, dr, s, NarNMP, Kołbuk 1998, s. 95; Socjografia, s. 110.
Andruszówka, k. Lipowca, zob. Andruszówka, w, brac
Andruszówka, k. Żytomierza, zob. Andruszówka, m, kij
Andryaszówka (Andriaszówka, Andrzejaszówka, Andrijaszówka), w, brac
grkat (diec. Kijów-Wilno, arch. Kijów, dek. Jampol)
▪ świgł, dr, s, Kołbuk 1998, s. 95; Socjografia, s. 43.
Andrychów, w, kr
rzkat (diec. Kraków, arch. Kraków, dek. Zator)
▪ świpom, mr, Maciej Ap, par. Wieprz, Litak 1996, s. 231.
Andryjanki, w, podl
grkat (diec. Włodzimierz, arch. Brześć, dek. Bielsk Podlaski)
▪ świgł, dr, s, PKrzyża Św, Kołbuk 1998, s. 313.
Andryjowka, zob. Andrejowicze, w, kij
Andrzejaszówka, zob. Andryaszówka, w, brac
Andrzejewicze, zob. Andrejowicze, w, kij
Andrzejewo, m, maz
rzkat (diec. Płock, arch. Pułtusk, dek. Andrzejewo)
▪ świgł, mr, d, Bartłomiej Ap, Litak 1996, s. 271.
Andrzejów, w, rus
grkat (diec. Chełm, arch. Chełm, dek. Lublin)
▪ świgł, dr, s, PPańskie, Kołbuk 1998, s. 301.
Andrzejów, zob. Jędrzejów, m, kr
Andrzejówka, w, kr
grkat (diec. Przemyśl, dek. Muszyna)
▪ świgł, dr, d, WnNMP, Kołbuk 1998, s. 254; Budzyński, Ludność, II, s. 67.
Andrzejówka, w, pod
grkat (diec. Lwów, arch. Kamieniec Podolski, dek. Sołodkowce)
▪ świgł, dr, s, Andrzej Ap, Kołbuk 1998, s. 219 (kam); Skoczylas, Oficjalat Kamieniec Podolski, s. 94.
Andrzejówka (Andrzyjówka), w, kij
grkat (diec. Kijów-Wilno, arch. Kijów, dek. Dymir)
▪ świgł, dr, d, WnPańskie, Kołbuk 1998, s. 95; Socjografia, s. 121 (Andrzyjówka).
Andrzyjówka, zob. Andrzejówka, w, kij
Angowice (Hengowice, Hennigsdorf), w, pom
rzkat (diec. Gniezno, arch. Kamień, dek. Człuchów)
▪ świpom, dr, par. Chojnice, Litak 1996, s. 181 (Hengowice).
Annopol (Antopol, Anopol), w, brac
grkat (diec. Kijów-Wilno, arch. Kijów, dek. Bracław)
▪ świgł, dr, s, Michał A, Socjografia, s. 22; Wizytacje generalne, s. 654.
Annopol (Glinniki), m, woł
grkat (diec. Łuck)
▪ świgł, dr, s, Michał A, Kołbuk 1998, s. 272; Kondratiuk, Dżereła z istorii, 1791-1792 r. (dek. Hoszcza).
rzkat (diec. Łuck, arch. Łuck, dek. Zasław)
▪ świpom, Karmelici trzewiczkowi, dr, d, zak, Św. Duch, Litak 1996, s. 392.
mojż
▪ świgł, Liczba głów, s. 399, 1765 r.; AJZR. 5.2, s. 85, 1765 r.; IJCP. US Commission No. UA22290101.
Annopol (Rachów), m, lub
rzkat (diec. Kraków, arch. Zawichost, dek. Urzędów)
▪ świpom, dr, s, Joachim i Anna, par. Świeciechów, Litak 1996, s. 259.
mojż
▪ świgł, AKMK. AV45, k. 76-76v, 1748 r. (prywatny dom modlitwy); Muszyńska, Żydzi, s. 130; Liczba głów, s. 399, 1765 r.; Annopol (dostęp: http://www.jewishgen.org/Yizkor/Annopol/Annopol.html, 9 czerwca 2004).
Anopol, zob. Annopol, w, brac
Antoniny, w, woł
grkat (diec. Łuck)
▪ świgł, dr, s, Prakseda PM, Kołbuk 1998, s. 272.
Antonowce, w, woł
grkat (diec. Łuck)
▪ świgł, dr, s, NarNMP, Kołbuk 1998, s. 272.
Antonowce (Antonówka), w, pod
grkat (diec. Lwów, arch. Kamieniec Podolski, dek. Czarny Ostrów)
▪ świgł, dr, s, NarNMP, Skoczylas, Oficjalat Kamieniec Podolski, s. 44.
Antonowicze, zob. Antonówka Bukska, w, brac
Antonów (Antonówka), m, kij
grkat (diec. Kijów-Wilno, arch. Kijów, dek. Wołodarka)
▪ świgł, dr, s, ZwNMP, Kołbuk 1998, s. 95; Socjografia, s. 156 (Antonówka).
Antonówka, w, brac
grkat (diec. Kijów-Wilno, arch. Kijów, dek. Jampol)
▪ świgł, dr, s, Michał A, Kołbuk 1998, s. 95 (k); Socjografia, s. 43.
Antonówka, w, brac
grkat (diec. Kijów-Wilno, arch. Kijów, dek. Komargród)
▪ świgł, k, Socjografia, s. 55 (patronat Teodora Potockiego, starosty jarudzkiego).
Antonówka, w, brac
grkat (diec. Kijów-Wilno, arch. Kijów, dek. Sokołówka)

▪ śwgł, k, Socjografia, s. 73 (patronat Onufrego Bierzyńskiego, starosty szawuliskiego); Krykun, s. 103.
Antonówka, w, pod
grkat (diec. Lwów, arch. Bar, dek. Bar)
▪ śwgł, dr, k, Demetriusz M, Skoczylas, Oficjalat Bar, s. 1.
Antonówka, w, pod
grkat (diec. Lwów, arch. Bar, dek. Snitków)
▪ śwgł, dr, s, Jan Ew, Kołbuk 1998, s. 220 (kam); Skoczylas, Oficjalat Bar, s. 30.
Antonówka (Słoboda), w, kij
grkat (diec. Kijów-Wilno, arch. Kijów, dek. Stawiszcze)
▪ śwgł, s, NarNMP, Socjografia, s. 153; Pochilewicz, s. 438 (wezwanie z 1777 r.).
Antonówka Bukska (Antonówka, Antonowicze), w, brac
grkat (diec. Kijów-Wilno, arch. Kijów, dek. Sokołówka)
▪ śwgł, dr, s, Prakseda PM, Kołbuk 1998, s. 151 (Antonówka jako filia parafii Buki); Socjografia, s. 73 (Antonowicze).
Antonówka, zob. Antonowce, w, pod
Antonówka, zob. Antonów, m, kij
Antonówka, zob. Antonówka Bukska, w, brac
Antonówka, zob. Raszków, w, rus
Antopol, w, brac
grkat (diec. Kijów-Wilno, arch. Kijów, dek. Jampol)
▪ śwgł, dr, s, PKrzyża Św, Kołbuk 1998, s. 95; Socjografia, s. 43.
Antopol, zob. Annopol, w, brac
Apolanka (Apolinka, Appolany), w, brac
grkat (diec. Kijów-Wilno, arch. Kijów, dek. Targowica)
▪ śwgł, s, Socjografia, s. 76 (Appolany).
Apolinka, zob. Apolanka, w, brac
Appelwerder, zob. Jabłonowo, w, poz
Appolany, zob. Apolanka, w, brac
Arapówka (Harapówka), w, kij
grkat (diec. Kijów-Wilno, arch. Kijów, dek. Chodorków)
▪ śwgł, dr, s, OpNMP, Kołbuk 1998, s. 95; Socjografia, s. 110.
Arbuzin (Harbuzin, Harbuzynka), w, kij
grkat (diec. Kijów-Wilno, arch. Kijów, dek. Korsuń)
▪ śwgł, dr, k, WnPańskie, Kołbuk 1998, s. 95; Socjografia, s. 130 (Harbuzynka, patronat Stanisława Poniatowskiego, bratanka Stanisława Augusta).
Arestów, w, woł
grkat (diec. Łuck)
▪ śwgł, s, OpNMP, Kołbuk 1998, s. 272.
Arkadiowce, zob. Arkadyowce, w, pod
Arkadyowce (Arkadiowce), w, pod
grkat (diec. Lwów, arch. Kamieniec Podolski, dek. Proskurów)
▪ śwgł, dr, s, Prakseda PM, Kołbuk 1998, s. 220 (Arkadiowce, kam); Skoczylas, Oficjalat Kamieniec Podolski, s. 77.
Arłamowska Wola (Wola Arłamowska), w, rus
grkat (diec. Przemyśl, dek. Mościska)
▪ śwgł, dr, k, Mikołaj Bp, Budzyński, Ludność, II, s. 385 (Wola Arłamowska); Kołbuk 1998, s. 254.
Arłamów, w, rus
grkat (diec. Przemyśl, dek. Dobromil)
▪ śwgł, dr, k, Mikołaj Bp, Budzyński, Ludność, II, s. 68; Kołbuk 1998, s. 243.
Armianka (Ormianka, Wernianka), w, brac
grkat (diec. Kijów-Wilno, arch. Kijów, dek. Przyłuka)
▪ śwgł, dr, s, Mikołaj Bp, Socjografia, s. 68 (Ormianka); Wizytacje generalne, s. 794-798.
Arnsdorf Ostpr., zob. Lubomino, w, war
Arszyczyn, w, woł
grkat (diec. Łuck)
▪ śwgł, dr, s, Demetriusz M, Kołbuk 1998, s. 272.
Artasów, w, rus
grkat (diec. Lwów, arch. Lwów, dek. Kulików)
▪ śwgł, dr, k, Prakseda PM, Kołbuk 1998, s. 182 (s); Skoczylas, Oficjalat Lwów, s. 129.
Ascherbude, zob. Biernatowo, w, poz
Augustów, m, podl
grkat (diec. Kijów-Wilno, arch. Wilno)
▪ śwgł, k, PPańskie, Kołbuk 1998, s. 81 (pod).
rzkat (diec. Wilno, dek. Augustów)
▪ śwgł, dr, k, NMP, Litak 1996, s. 307.
mojż
▪ śwgł, Liczba głów, s. 404, 1765 r. (przykahałek); Acta Congressus, s. LXXXI (kahał), 1767 r.; IJCP. AS 101; Augustów (dostęp: http://www.sztetl.org.pl, 28.09.2009; Augustów, http://www.jewishinstitute.org.pl, 28.09.2009).
Augustów, zob. Mosty Wielkie, m, beł
Augustówka, w, rus
grkat (diec. Lwów, arch. Brzeżany, dek. Brzeżany)
▪ śwgł, dr, s, Onufry P, Kołbuk 1998, s.181 (dek. Kozłów); Duh, Pawlyszyn, Spis parafii 1782 r.; wizytacja z lat 1758-1765 nie wymienia tej cerkwi (Budzyński, Struktura, s. 137); Skoczylas, Oficjalat Brzeżany, s. 57-60 (pomija tę cerkiew).
Awramówka, zob. Abramówka, w, brac
Awratyn, w, woł
grkat (diec. Łuck)
▪ śwgł, dr, s, Mikołaj Bp, Kołbuk 1998, s. 272; Kondratiuk, Dżereła z istorii, 1791-1792 r. (dek. Ożohowce).
Awratyn (Hawratynce, Owratyn), w, kij
grkat (diec. Kijów-Wilno, arch. Kijów, dek. Lubar)
▪ śwgł, dr, s, Jan Ew, Kołbuk 1998, s. 95 (woł); Socjografia, s. 136 (Hawratynce); Jabłonowski, Ziemie ruskie, nr 6 (woł); Krykun, Mapa województwa kijowskiego.

B

Babanka (Bobanki), w, brac
grkat (diec. Kijów-Wilno, arch. Kijów, dek. Targowica)
▪ śwgł, dr, s, OpNMP, Kołbuk 1998, s. 95; Socjografia, s. 76.
Babany, w, brac
grkat (diec. Kijów-Wilno, arch. Kijów, dek. Humań)
▪ śwgł, dr, s, OpNMP, Kołbuk 1998, s. 95; Socjografia, s. 40.
Babcze (Bubcze), w, rus
grkat (diec. Lwów, arch. Halicz, dek. Bohorodczany)
▪ śwgł, dr, k, Michał A, Kołbuk 1998, s. 202.
Babczyn, w, kij
grkat (diec. Kijów-Wilno, arch. Kijów, dek. Czarnobyl)
▪ śwgł, dr, s, PKrzyża Św, Kołbuk 1998, s. 95; Socjografia, s. 116.
Babczyńce, w, brac
grkat (diec. Kijów-Wilno, arch. Kijów, dek. Jaruga)
▪ śwgł, dr, s, OpNMP, Kołbuk 1998, s. 95; Socjografia, s. 46 (informuje o jednej cerkwi).
▪ śwgł, dr, s, Mikołaj Bp, Kołbuk 1998, s. 95; Socjografia, s. 46 (informuje o jednej cerkwi).

Babiak (Frauendorf), w, war
rzkat (diec. Warmia, dek. Pieniężno)
▪ świgł, mr, d, Anna, Augustyn Bp, Litak 1996, s. 414.
Babianka, w, rus
grkat (diec. Lwów, arch. Halicz, dek. Ottynia)
▪ świgł, dr, d, Jerzy M, Kołbuk 1998, s. 209; Skoczylas, Oficjalat Halicz, s. 29 (pomija tę cerkiew); Budzyński, Kresy, I, s. 2.
Babice, m, rus
grkat (diec. Przemyśl, dek. Pruchnik)
▪ świgł, dr, s, WnNMP, Budzyński, Ludność, II, s. 69; Kołbuk 1998, s. 257.
rzkat (diec. Przemyśl, arch. Przemyśl, dek. Pruchnik)
▪ świgł, dr, s, Stanisław Bp, Katarzyna PM, Litak 1996, s. 404.
Babice, w, kr
rzkat (diec. Kraków, arch. Kraków, dek. Nowa Góra)
▪ świgł, Misjonarze, mr, d, obsł. zak, Wszyscy Św, Litak 1996, s. 222.
Babice, w, maz
rzkat (diec. Poznań, arch. Warszawa, dek. Piaseczno)
▪ świgł, dr, s, WnNMP, Litak 1996, s. 302.
Babice, w, rus
grkat (diec. Przemyśl, dek. Tarnogród)
▪ świgł, dr, s, NarNMP, Budzyński, Ludność, II, s. 69; Kołbuk 1998, s. 268.
Babicze, w, kij
grkat (diec. Kijów-Wilno, arch. Kijów, dek. Moszny)
▪ świgł, dr, d, OpNMP, Kołbuk 1998, s. 95 (prawdopodobnie w dekanacie Moszny).
Babimost (Bomst), m, poz
rzkat (diec. Poznań, arch. Pszczew, dek. Zbąszyń)
▪ świgł, dr, k, Jacek W, Wawrzyniec M, Litak 1996, s. 288.
▪ świpom, mr, mk, Jacek W, par. Babimost, Litak 1996, s. 289.
lut
▪ świgł, AAP. AV34, k. 318, 1779 r. (dysydenci, „oratorium et ministrum -- tenent"); Werner, Geschichte der evangelischen Parochien, s. 27-30; Merczyng, Zbory, s. 146.
mojż
▪ świgł, Liczba głów, s. 391, 1765 r.; AAP. AV34, k. 318, 1779 r. („proseucha").
Babin, w, brac
grkat (diec. Kijów-Wilno, arch. Kijów, dek. Kalnik)
▪ świgł, s, Socjografia, s. 52.
Babin, w, pod
grkat (diec. Lwów, arch. Bar, dek. Pilawa)
▪ świgł, dr, s, Michał A, Kołbuk 1998, s. 220 (kam, Prakseda PM); Skoczylas, Oficjalat Bar, s. 26.
Babin, w, rus
grkat (diec. Lwów, arch. Halicz, dek. Kałusz)
▪ świgł, dr, s, OpNMP, Kołbuk 1998, s. 216; Skoczylas, Oficjalat Halicz, s. 15.
Babin, w, woł
grkat (diec. Łuck)
▪ świgł, dr, s, Jan Ew, Kołbuk 1998, s. 272; Kondratiuk, Dżereła z istorii, 1791-1792 r. (dek. Horyńgród).
Babin, zob. Babińce, w, kij
Babina, w, rus
grkat (diec. Przemyśl, dek. Sambor)
▪ świgł, dr, k, Jan Ew, Budzyński, Ludność, II, s. 79; Kołbuk 1998, s. 260.
Babinek (Małogoszcz-Babinek), w, san
rzkat (diec. Gniezno, arch. Kurzelów, dek. Małogoszcz)
▪ świpom, par. Małogoszcz, Litak 1996, s. 188 (Małogoszcz-Babinek).
Babińce, w, kij
grkat (diec. Kijów-Wilno, arch. Kijów, dek. Dymir)
▪ świgł, dr, s, Kosma i Damian MM, Kołbuk 1998, s. 95; Socjografia, s. 121.
Babińce, w, pod
grkat (diec. Lwów, arch. Kamieniec Podolski, dek. Skała)
▪ świgł, dr, s, Św. Trójca, Kołbuk 1998, s. 220 (kam); Skoczylas, Oficjalat Kamieniec Podolski, s. 83.
Babińce (Babin), w, kij
grkat (diec. Kijów-Wilno, arch. Kijów, dek. Pohrebyszcze)
▪ świgł, dr, s, OpNMP, Kołbuk 1998, s. 95 (Babin); Socjografia, s. 147.
Babińce (Babińczyki), w, pod
grkat (diec. Lwów, arch. Kamieniec Podolski, dek. Kamieniec Podolski)
▪ świgł, dr, k, NarNMP, Kołbuk 1998, s. 220 (Babińczyki, kam, s); Skoczylas, Oficjalat Kamieniec Podolski, s. 62.
Babińce Dolne, zob. Rohatyn, m, rus
Babińczyki, zob. Babińce, w, pod
Baboszewo, w, pł
rzkat (diec. Płock, arch. Płock, dek. Płońsk)
▪ świgł, dr, s, Urban M, Maria Magdalena, Litak 1996, s. 267.
Babryk, zob. Bobryca, w, kij
Babsk, w, raw
rzkat (diec. Poznań, arch. Warszawa, dek. Mszczonów)
▪ świgł, dr, s, Stanisław Bp, Litak 1996, s. 301.
Babszyn, w, pod
grkat (diec. Lwów, arch. Kamieniec Podolski, dek. Kamieniec Podolski)
▪ świgł, dr, s, Michał A, Kołbuk 1998, s. 220 (kam); Skoczylas, Oficjalat Kamieniec Podolski, s. 62.
Babuchów, w, rus
grkat (diec. Lwów, arch. Brzeżany, dek. Rohatyn)
▪ świgł, dr, s, ZmPańskie, Kołbuk 1998, s. 187.
Babulińce, zob. Bobulińce, w, rus
Babuszki, w, kij
grkat (diec. Kijów-Wilno, arch. Kijów, dek. Cudnów)
▪ świgł, dr, s, Bazyli W, Kołbuk 1998, s. 95; Socjografia, s. 113; Wizytacje generalne, s. 271.
Bachmatowce, w, pod
grkat (diec. Lwów, arch. Kamieniec Podolski, dek. Proskurów)
▪ świgł, dr, s, Jerzy M, Kołbuk 1998, s. 220 (kam, OpNMP); Skoczylas, Oficjalat Kamieniec Podolski, s. 77.
Bachnowate, zob. Bahnowate, w, rus
Bachowice, w, kr
rzkat (diec. Kraków, arch. Kraków, dek. Zator)
▪ świpom, dr, Bartłomiej Ap, par. Spytkowice, Litak 1996, s. 231.
Bachórz, w, rus
grkat (diec. Przemyśl, dek. Bircza)
▪ świgł, dr, s, NarNMP, Budzyński, Ludność, II, s. 70; Kołbuk 1998, s. 242.
rzkat (diec. Przemyśl, arch. Brzozów, dek. Dynów)
▪ świpom, dr, s, Wojciech Bp, par. Harta, Litak 1996, s. 395.
Bachórzec, w, rus
grkat (diec. Przemyśl, dek. Przemyśl)
▪ świgł, dr, s, WnNMP, Budzyński, Ludność, II, s. 70; Kołbuk 1998, s. 258.
rzkat (diec. Przemyśl, arch. Brzozów, dek. Dynów)
▪ świgł, dr, s, Katarzyna PM, Litak 1996, s. 395.

Bachów, w, rus
grkat (diec. Przemyśl, dek. Pruchnik)
▪ śwgł, dr, s, Ucieczka do Egiptu NMP, Budzyński, Ludność, II, s. 71; Kołbuk 1998, s. 257.
Bachtyn, w, pod
grkat (diec. Lwów, arch. Bar, dek. Snitków)
▪ śwgł, dr, k, Mikołaj Bp, Kołbuk 1998, s. 220 (kam); Skoczylas, Oficjalat Bar, s. 30.
Bachwica, zob. Bahowica, w, pod
Baczkowice, zob. Baćkowice, w, san
Baczkuryn (Bakczuryn), w, brac
grkat (diec. Kijów-Wilno, arch. Kijów, dek. Granów)
▪ śwgł, dr, s, Prakseda PM, Kołbuk 1998, s. 95; Socjografia, s. 31.
Baczmanówka, w, woł
grkat (diec. Łuck)
▪ śwgł, dr, s, OpNMP, Kołbuk 1998, s. 272; Kondratiuk, Dżereła z istorii, 1791-1792 r. (dek. Zasław).
Baczów, w, rus
grkat (diec. Lwów, arch. Brzeżany, dek. Rohatyn)
▪ śwgł, dr, s, ObjPańskie, Budzyński, Struktura, s. 136; Kołbuk 1998, s. 177 (dek. Dunajów); Skoczylas, Oficjalat Brzeżany, s. 80.
Baczyna, w, rus
grkat (diec. Przemyśl, dek. Stary Sambor)
▪ śwgł, dr, k, Jerzy M, Budzyński, Ludność, II, s. 71; Kołbuk 1998, s. 265.
Baćkowice (Baczkowice), w, san
rzkat (diec. Kraków, arch. Kielce Pr, dek. Bodzentyn)
▪ śwpom, dr, d, Mikołaj Bp, par. Łagów, Litak 1996, s. 215.
Bagrowo, w, kal
rzkat (diec. Poznań, arch. Poznań, dek. Środa)
▪ śwgł, Franciszkanie konwentualni, dr, s, obsł. zak, Katarzyna PM, Litak 1996, s. 286 (obsługiwany przez franciszkanów z Poznania).
Bagwa, zob. Teterówka, w, kij
Bahłaje, w, woł
grkat (diec. Łuck)
▪ śwgł, dr, s, Kołbuk 1998, s. 272.
Bahnowate (Bachnowate), w, rus
grkat (diec. Przemyśl, dek. Wysocko)
▪ śwgł, dr, k, WnPańskie, Budzyński, Ludność, II, s. 70; Kołbuk 1998, s. 268.
Bahowica (Bachwica), w, pod
grkat (diec. Lwów, arch. Kamieniec Podolski, dek. Kitajgród)
▪ śwgł, dr, k, NarNMP, Kołbuk 1998, s. 220 (kam); Skoczylas, Oficjalat Kamieniec Podolski, s. 74.
Bahrymowce (Bahrynowce), w, pod
grkat (diec. Lwów, arch. Bar, dek. Bar)
▪ śwgł, dr, k, WnNMP, Kołbuk 1998, s. 220 (Bahrynowce, kam); Skoczylas, Oficjalat Bar, s. 1.
Bahrynowce, zob. Bahrymowce, w, pod
Bahwa (Bogwa), w, brac
grkat (diec. Kijów-Wilno, arch. Kijów, dek. Sokołówka)
▪ śwgł, dr, s, Mikołaj Bp, Kołbuk 1998, s. 96 (kij); Socjografia, s. 73; Jabłonowski, Ziemie ruskie, nr 10; Krykun, s. 103.
Bajbuzowce (Bajbuzówka), w, brac
grkat (diec. Kijów-Wilno, arch. Kijów, dek. Bałta)
▪ śwgł, s, Socjografia, s. 49 (patronat Józefa Lubomirskiego, starosty romanowskiego).
Bajbuzówka, zob. Bajbuzowce, w, brac
Bajewo, zob. Bajów, w, woł
Bajkowce, w, rus
grkat (diec. Lwów, arch. Brzeżany, dek. Tarnopol)
▪ śwgł, dr, s, Prakseda Tyrnowska, Kołbuk 1998, s. 192 (Prakseda PM); Skoczylas, Oficjalat Brzeżany, s. 85.
Bajkówka (Baykowka, Bojkówka), w, brac
grkat (diec. Kijów-Wilno, arch. Kijów, dek. Pików)
▪ śwgł, dr, s, OpNMP, Kołbuk 1998, s. 96; Socjografia, s. 64 (Baykowka).
Bajów (Bajewo), w, woł
grkat (diec. Łuck)
▪ śwgł, Kołbuk 1998, s. 272.
Bajrakówka, zob. Werbka, w, brac
Bakczuryn, zob. Baczkuryn, w, brac
Bakoły, w, woł
grkat (diec. Łuck)
▪ śwgł, dr, s, Sobór NMP, Kołbuk 1998, s. 272.
Bakorzyn, w, woł
grkat (diec. Łuck)
▪ śwgł, dr, s, Prakseda PM, Kołbuk 1998, s. 272.
Bakota, w, pod
grkat (diec. Lwów, arch. Kamieniec Podolski, dek. Kitajgród)
▪ śwgł, dr, k, OpNMP, Kołbuk 1998, s. 220 (kam); Skoczylas, Oficjalat Kamieniec Podolski, s. 74.
Bakowce, w, rus
grkat (diec. Lwów, arch. Lwów, dek. Strzeliska Nowe)
▪ śwgł, dr, k, Spotkanie Pańskie, Kołbuk 1998, s. 190 (s, OczNMP); Skoczylas, Oficjalat Lwów, s. 143.
Bakożyn, zob. Buki, w, kij
Baksza (Bakszany), w, brac
grkat (diec. Kijów-Wilno, arch. Kijów, dek. Bałta)
▪ śwgł, dr, s, Demetriusz M, Kołbuk 1998, s. 96; Socjografia, s. 49 (Bakszany, patronat Józefa Lubomirskiego, starosty romanowskiego).
Bakszany, zob. Baksza, w, brac
Baldenburg, zob. Białybór, m, pom
Balice, w, kr
rzkat (diec. Kraków, arch. Kraków, dek. Nowa Góra)
▪ śwpom, dr, par. Morawica, Litak 1996, s. 222 („post villam").
Balice, w, rus
grkat (diec. Przemyśl, dek. Mościska)
▪ śwgł, dr, s, NarNMP, Budzyński, Ludność, II, s. 71; Kołbuk 1998, s. 254.
Balicze Podgórne (Balicze Zarzeczne), w, rus
grkat (diec. Lwów, arch. Lwów, dek. Bolechów)
▪ śwgł, dr, s, OpNMP, Budzyński, Struktura, s. 135; Kołbuk 1998, s. 175 (dek. Dolina); SGKP. I, s. 87; Skoczylas, Oficjalat Lwów, s. 111.
Balicze Podróżne, w, rus
grkat (diec. Lwów, arch. Lwów, dek. Bolechów)
▪ śwgł, dr, s, ObjPańskie, Kołbuk 1998, s. 171; SGKP. I, s. 87; Skoczylas, Oficjalat Lwów, s. 112.
Balicze Zarzeczne, zob. Balicze Podgórne, w, rus
Baligród, m, rus
grkat (diec. Przemyśl, dek. Baligród)
▪ śwgł, dr, s, WnNMP, Budzyński, Ludność, II, s. 71; Kołbuk 1998, s. 240.
rzkat (diec. Przemyśl, arch. Brzozów, dek. Sanok)
▪ śwpom, par. Hoczew, Litak 1996, s. 398.
mojż
▪ śwgł, AAPrz. AV156, k. 1256, 1721 r.; Sanok. Dzieje miasta, s. 227, 1764 r.; Liczba głów, s. 397, 1765 r. (kahał).
Balin, w, brac
grkat (diec. Kijów-Wilno, arch. Kijów, dek. Brahiłów)

▪ śwgł, s, Socjografia, s. 25 (patronat Stanisława Świdzińskiego, starosty lityńskiego).
Balin (Balin Wołoski), m, pod
grkat (diec. Lwów, arch. Kamieniec Podolski, dek. Smotrycz)
▪ śwgł, dr, k, NarNMP, Kołbuk 1998, s. 220 (kam); Skoczylas, Oficjalat Kamieniec Podolski, s. 90.
▪ śwgł, dr, k, OfNMP, Kołbuk 1998, s. 220 (kam); Skoczylas, Oficjalat Kamieniec Podolski, s. 90.
▪ śwgł, dr, k, Michał A, Kołbuk 1998, s. 220 (kam); Skoczylas, Oficjalat Kamieniec Podolski, s. 90 (Balin Wołoski).
mojż
▪ śwgł, BPANKr. 2002, s. 297, 1321, 1741 r.; Liczba głów, s. 400, 1765 r. (kahał); AJZR. 5.2, s. 114, 1765 r.
Balin Wołoski, zob. Balin, m, pod
Balińce, w, rus
grkat (diec. Lwów, arch. Halicz, dek. Horodenka)
▪ śwgł, dr, s, NarNMP, Kołbuk 1998, s. 205 (PKrzyża Św); Duh, Pawlyszyn, Spis parafii 1782 r. (dek. Kułaczkowce, PKrzyża Św); Skoczylas, Oficjalat Halicz, s. 11.
▪ śwgł, dr, s, NarPańskie, Kołbuk 1998, s. 205; Skoczylas, Niedatowanyj rejestr, s. 581; Duh, Pawlyszyn, Spis parafii 1782 r. (dek. Kułaczkowce); Skoczylas, Oficjalat Halicz, s. 11.
▪ śwgł, dr, s, Mikołaj Bp, Kołbuk 1998, s. 205; Skoczylas, Niedatowanyj rejestr, s. 581; Duh, Pawlyszyn, Spis parafii 1782 r. (dek. Kułaczkowce); Skoczylas, Oficjalat Halicz, s. 11.
Balkowce, w, woł
grkat (diec. Łuck)
▪ śwgł, dr, s, Michał A, Kołbuk 1998, s. 272; Kondratiuk, Dżereła z istorii, 1791-1792 r. (dek. Ożohowce).
Balnica, w, rus
grkat (diec. Przemyśl, dek. Krosno)
▪ śwgł, dr, s, Mikołaj Bp, Budzyński, Ludność, II, s. 71; Kołbuk 1998, s. 250.
Bałabanówka, m, brac
grkat (diec. Kijów-Wilno, arch. Kijów, dek. Żywotów)
▪ śwgł, dr, s, ZmPańskie, Kołbuk 1998, s. 96; Socjografia, s. 91.
Bałabanówka, w, pod
grkat (diec. Lwów, arch. Bar, dek. Snitków)
▪ śwgł, dr, s, NarNMP, Kołbuk 1998, s. 220 (kam); Skoczylas, Oficjalat Bar, s. 30.
Bałakiry, w, pod
grkat (diec. Lwów, arch. Kamieniec Podolski, dek. Sołodkowce)
▪ śwgł, dr, s, PKrzyża Św, Kołbuk 1998, s. 220 (kam); Skoczylas, Oficjalat Kamieniec Podolski, s. 94.
Bałakleja, w, kij
grkat (diec. Kijów-Wilno, arch. Kijów)
▪ śwgł, dr, s, Mikołaj Bp, Kołbuk 1998, s. 96.
Bałamułówka, zob. Rużyn, m, kij
Bałamutówka, w, pod
grkat (diec. Lwów, arch. Kamieniec Podolski, dek. Proskurów)
▪ śwgł, dr, s, Michał A, Kołbuk 1998, s. 220 (kam); Skoczylas, Oficjalat Kamieniec Podolski, s. 77.
Bałamutówka, zob. Rużyn, m, kij
Bałandyna (Bołandyn), w, kij
grkat (diec. Kijów-Wilno, arch. Kijów)
▪ śwgł, dr, s, OpNMP, Kołbuk 1998, s. 96.
Bałanowska Słoboda (Słobódka Bałanowska, Bałanówka), w, brac
grkat (diec. Kijów-Wilno, arch. Kijów, dek. Berszada)
▪ śwgł, dr, s, Michał A, Kołbuk 1998, s. 137 (Słobódka Bałanowska); Socjografia, s. 19.
Bałanówka, w, brac
grkat (diec. Kijów-Wilno, arch. Kijów, dek. Berszada)
▪ śwgł, dr, s, Mikołaj Bp, Kołbuk 1998, s. 96; Socjografia, s. 19.
Bałanówka, zob. Bałanowska Słoboda, w, brac
Bałczan, w, kij
grkat (diec. Kijów-Wilno, arch. Kijów, dek. Lisianka)
▪ śwgł, k, Socjografia, s. 133 (lokalizacja miejscowości nieznana, patronat Salomei Sołtykowej z Brzozowskich, starościny zwinogrodzkiej).
Bałdrzychów (Bełdrzychów), w, sier
rzkat (diec. Gniezno, arch. Uniejów, dek. Lutomiersk)
▪ śwgł, Cystersi, dr-mr, d, zak, Idzi O, Litak 1996, s. 199 (Bełdrzychów).
Bałta (Józefgród), m, brac
grkat (diec. Kijów-Wilno, arch. Kijów, dek. Bałta)
▪ śwgł, dr, s, Michał A, Kołbuk 1998, s. 96; Socjografia, s. 50.
▪ śwgł, s, Socjografia, s. 50.
ormkat (diec. Lwów)
▪ śwgł, mr, s, Stanisław Bp, Kołbuk 1998, s. 345; Barącz, Rys dziejów ormiańskich, s. 72-76; Stopka, Ormianie, s. 36, 139; SGKP. I, s. 96.
mojż
▪ śwgł, Liczba głów, s. 402, 1765 r.; AJZR. 5.2, s. 181, 1765 r. (Józefgród); H. Rosenthal, S. M. Dubnow, Balta (dostęp: http://www.jewishencyclopedia.com/view.jsp?artid=182&letter=B, 30.01.2006); IJCP. US Commission No. UA15130101.
Bałtów (Bałutów), w, san
rzkat (diec. Kraków, arch. Zawichost, dek. Opatów)
▪ śwgł, mr, s, NMPB, Litak 1996, s. 257.
▪ śwpom, mr, Anna, par. Bałtów, Litak 1996, s. 258.
Bałucianka, w, rus
grkat (diec. Przemyśl, dek. Jaśliska)
▪ śwpom, dr, WnNMP, par. Deszno, Kołbuk 1998, s. 249; Budzyński, Ludność, II, s. 71 (od 1782 r. filia parafii w Desznie lub Wołtuszowej).
Bałuczyn, w, beł
grkat (diec. Lwów, arch. Lwów, dek. Biały Kamień)
▪ śwgł, dr, s, NarNMP, Budzyński, Struktura, s. 136; Kołbuk 1998, s. 178 (dek. Gliniany, rus); Duh, Pawlyszyn, Spis parafii 1782 r. (dek. Złoczów); Skoczylas, Oficjalat Lwów, s. 106.
Bałutów, zob. Bałtów, w, san
Bandrów Narodowy (Bandrów), w, rus
grkat (diec. Przemyśl, dek. Stara Sól)
▪ śwgł, dr, k, NarNMP, Budzyński, Ludność, II, s. 72; Kołbuk 1998, s. 264.
Bandrów, zob. Bandrów Narodowy, w, rus
Bandurówka, w, brac
grkat (diec. Kijów-Wilno, arch. Kijów, dek. Niemirów)
▪ śwgł, dr, d, OpNMP, Kołbuk 1998, s. 98; Socjografia, s. 61 (patronat Sawickiego, sędziego pogranicznego, wieś należała wcześniej do jezuitów).
Bandyszówka, w, pod
grkat (diec. Kijów-Wilno, arch. Kijów, dek. Jaruga)
▪ śwgł, dr, s, OpNMP, Kołbuk 1998, s. 96; Socjografia, s. 46 (brac).
Bania Berezów (Bańki), w, rus
grkat (diec. Lwów, arch. Halicz, dek. Kołomyja)
▪ śwgł, dr, k, Piotr i Paweł AAp, Kołbuk 1998, s. 207.
Banica, w, kr
grkat (diec. Przemyśl, dek. Muszyna)
▪ śwgł, dr, d, Kosma i Damian MM, Kołbuk 1998, s. 254; Budzyński, Ludność, II, s. 72.

Banunin, w, rus
grkat (diec. Lwów, arch. Lwów, dek. Kamionka Strumiłowa)
▪ śwgł, dr, s, NarNMP, Kołbuk 1998, s. 180 (d); Skoczylas, Oficjalat Lwów, s. 126.
Bańki, zob. Bania Berezów, w, rus
Bar, m, pod
grkat (diec. Lwów, arch. Bar, dek. Bar)
▪ śwgł, dr, k, Mikołaj Bp, Skoczylas, Oficjalat Bar, s. 1.
▪ śwgł, mr, k, Św. Trójca, WnNMP, Kołbuk 1998, s. 220 (kam, WnNMP); Skoczylas, Oficjalat Bar, s. 1.
▪ śwgł, dr, k, ZmPańskie, Kołbuk 1998, s. 220 (kam); Skoczylas, Oficjalat Bar, s. 1 (na Nowym Mieście).
rzkat (diec. Kamieniec Podolski, dek. Szarogród)
▪ śwgł, dr, d, Mikołaj Bp, Litak 1996, s. 370.
▪ śwpom, Franciszkanie konwentualni, zak, Józef OblNMP, Litak 1996, s. 509.
▪ śwpom, Dominikanie, zak, Anna, Litak 1996, s. 503.
▪ śwpom, Jezuici, zak, Wojciech, Stanisław BBp, Litak 1996, s. 511; Bar (dostęp: http://www.jezuici.krakow.pl/cgi-bin/rjbo?b=enc&n=201&q=0, 16.08.2005).
mojż
▪ śwgł, Liczba głów, s. 401, 1765 r.; AJZR. 5.2, s. 442, 1784 r.; IJCP. US Commission No. UA01230101.
Bar, zob. Czemerysy Barskie, w, pod
Barachty (Piotroczyn), w, kij
grkat (diec. Kijów-Wilno, arch. Kijów, dek. Chwastów)
▪ śwgł, dr, k, Michał A, Kołbuk 1998, s. 96; Socjografia, s. 124 (patronat Franciszka Ksawerego Branickiego).
Baranie Peretoki, w, beł
grkat (diec. Chełm, arch. Bełz, dek. Sokal)
▪ śwgł, dr, k, OpNMP, Kołbuk 1998, s. 307; Skoczylas, Religia ta kultura, s. 59, 1715 r. (diec. Włodzimierz, dek. Poryck).
Baranie Pole, w, kij
praw (diec. Kijów)
▪ śwgł, dr, s, Stefan A, Kołbuk 1998, s. 337.
Baranowo, w, maz
rzkat (diec. Płock, arch. Pułtusk, dek. Łomża)
▪ śwpom, dr, Bartłomiej Ap, par. Nowa Wieś, Litak 1996, s. 273.
Baranowo, zob. Bojanowo, m, poz
Baranów, m, lub
rzkat (diec. Kraków, arch. Lublin, dek. Parczew)
▪ śwgł, mr, d, Jan Ch, Litak 1996, s. 235.
mojż
▪ śwgł, dr, AAL. Rep60 A103, k. 54, 1748 r. (szkoła za miastem); Liczba głów, s. 398, 1765 r.; AAL. Rep60 A104, s. 380, 1781 r. (szkoła); AAL. Rep60 A183, s. 212, 1800 r. (synagoga seu schola); Muszyńska, Żydzi, s. 120.
Baranów, m, san
rzkat (diec. Kraków, arch. Sandomierz, dek. Miechocin)
▪ śwgł, mr, s, Jan Ch, Litak 1996, s. 247.
mojż
▪ śwgł, dr, AKMK. AV42, k. 63, 1748 r.; BSSan. I-1540, k. 42v, 1765 r.; Liczba głów, s. 393, 1765 r.
Baranów, m, sier
rzkat (diec. Wrocław, arch. Wrocław, dek. Ostrzeszów)
▪ śwgł, dr, s, Andrzej Ap, Wawrzyniec M, Litak 1996, s. 467.
Baranów, w, rus
grkat (diec. Lwów, arch. Halicz, dek. Uście Zielone)
▪ śwgł, dr, k, Jerzy M, Kołbuk 1998, s. 216 (s, Demetriusz M); Duh, Pawlyszyn, Spis parafii 1782 r.; Skoczylas, Oficjalat Halicz, s. 48.
Baranówka, w, pod
grkat (diec. Lwów, arch. Kamieniec Podolski, dek. Zińków)
▪ śwgł, dr, k, WnNMP, Kołbuk 1998, s. 220 (kam); Skoczylas, Oficjalat Kamieniec Podolski, s. 98.
Baranówka (Połonne Nowe), m, woł
grkat (diec. Łuck)
▪ śwgł, dr, s, NarNMP, Kołbuk 1998, s. 272; Kondratiuk, Dżereła z istorii, 1791-1792 r. (dek. Połonne).
mojż
▪ śwgł, Liczba głów, s. 400, 1765 r.; AJZR. 5.2, s. 102, 1765 r.
Baranówka, zob. Połonne, m, woł
Barańczyce (Barańczyce Wielkie), w, rus
grkat (diec. Przemyśl, dek. Sambor)
▪ śwgł, dr, s, WnPańskie, Kołbuk 1998, s. 260; Budzyński, Ludność, II, s. 72-73 (Barańczyce Wielkie).
Barańczyce Wielkie, zob. Barańczyce, w, rus
Barasze, m, kij
grkat (diec. Kijów-Wilno, arch. Kijów, dek. Barasze)
▪ śwgł, dr, s, PPańskie, Kołbuk 1998, s. 96; Socjografia, s. 97.
Baraszówka, zob. Berezówka, w, kij
Barbarówka, w, woł
grkat (diec. Łuck)
▪ śwgł, dr, s, Św. Trójca, Kołbuk 1998, s. 272; Kondratiuk, Dżereła z istorii, 1791-1792 r. (dek. Zasław).
Barchnowy, zob. Kolińcz, w, pom
Barcice, w, maz
rzkat (diec. Płock, arch. Pułtusk, dek. Wyszków)
▪ śwgł, dr, d, Stanisław Bp, Litak 1996, s. 276.
Barcice (Tragheimerweide), w, malb
men
▪ śwgł, Kizik, Mennonici, s. 128 (gmina fryzyjska); Mennonite Encyclopedia, t. 4, s. 741-742.
Barcice Górne (Barcice), w, kr
rzkat (diec. Kraków, arch. Nowy Sącz, dek. Nowy Sącz)
▪ śwgł, dr, k, Wszyscy Św, Litak 1996, s. 238 (Barcice).
Barcice, zob. Barcice Górne, w, kr
Barcin, m, gn
rzkat (diec. Gniezno, arch. Gniezno, dek. Żnin)
▪ śwgł, dr, Jakub W Ap, Litak 1996, s. 174.
mojż
▪ śwgł, Liczba głów, s. 392, 1765 r.; Heppner, Herzberg, Aus Vergangenheit und Gegenwart, s. 297 (przed 1773 r.).
Barczewko (Alt Wartenburg), w, war
rzkat (diec. Warmia, dek. Barczewo)
▪ śwgł, mr, d, Wawrzyniec M, Litak 1996, s. 409.
Barczewo (Wartenburg), m, war
rzkat (diec. Warmia, dek. Barczewo)
▪ śwgł, mr, d, Anna, Stefan M, Litak 1996, s. 409.
▪ śwpom, Bernardyni, zak, Andrzej Ap, Litak 1996, s. 495 (malb).
▪ śwpom, kłs, Św. Trójca, Wojciech Bp, par. Barczewo, Litak 1996, s. 409.
Bardo, w, kal
rzkat (diec. Poznań, arch. Poznań, dek. Pyzdry)
▪ śwgł, dr, s, Jan Ch, Litak 1996, s. 284.
Bardo, w, san
rzkat (diec. Kraków, arch. Kielce Pr, dek. Bodzentyn)
▪ śwgł, dr, s, Wszyscy Św, Litak 1996, s. 214.
Barek (Borek), w, pod
grkat (diec. Lwów, arch. Bar, dek. Kopajgród)
▪ śwgł, dr, k, WnNMP, Kołbuk 1998, s. 221 (Borek, kam, OfNMP); Skoczylas, Oficjalat Bar, s. 10.

Barenhof, zob. Niedźwiedzica, w, malb
Barent, zob. Boręty, w, malb
Bärenwalde, zob. Bińcze, w, pom
Bargłów, m, podl
rzkat (diec. Wilno, dek. Augustów)
▪ śwgł, dr, k, NPNMP, NarNMP, WnNMP, Piotr i Paweł AAp, Zygmunt Kr, Marcin i Mikołaj BBp, Wszyscy Św., Litak 1996, s. 307.
Barkenfelde, zob. Barkowo, w, pom
Barkocin, zob. Nowy Barkoczyn, w, pom
Barkowo (Barkenfelde), w, pom
rzkat (diec. Gniezno, arch. Kamień, dek. Człuchów)
▪ śwpom, dr, k, Bartłomiej Ap, par. Człuchów, Litak 1996, s. 180.
Barłożno, w, pom
rzkat (diec. Włocławek, arch. Gdańsk, dek. Nowe)
▪ śwgł, mr, k, Marcin Bp, Litak 1996, s. 339.
Barmaki, w, woł
grkat (diec. Łuck)
▪ śwgł, dr, s, Jan Ew, Kołbuk 1998, s. 272.
Barszczowce (Borszczowce, Barszowce), w, pod
grkat (diec. Lwów, arch. Bar, dek. Mohylów)
▪ śwgł, dr, s, OpNMP, Kołbuk 1998, s. 221 (Borszczowce, kam); Skoczylas, Oficjalat Bar, s. 21.
Barszczowice, w, rus
grkat (diec. Lwów, arch. Lwów, dek. Lwów)
▪ śwgł, dr, k, Prakseda PM, Kołbuk 1998, s. 183; Skoczylas, Oficjalat Lwów, s. 132.
Barszczów, zob. Borszczów, m, pod
Barszczówka, w, kij
praw (diec. Kijów)
▪ śwgł, Kołbuk 1998, s. 337.
Barszowce, zob. Barszczowce, w, pod
Bartatów, w, rus
grkat (diec. Lwów, arch. Lwów, dek. Lwów)
▪ śwgł, dr, d, Bazyli W, Budzyński, Struktura, s. 137; Kołbuk 1998, s. 185 (dek. Obroszyn).
Bartatycze, zob. Bortatycze, w, rus
Bartąg (Bertung), w, war
rzkat (diec. Warmia, dek. Olsztyn)
▪ śwgł, mr, d, Jan Ew, Litak 1996, s. 412.
Bartne, w, kr
grkat (diec. Przemyśl, dek. Biecz)
▪ śwgł, dr, k, Kosma i Damian MM, Kołbuk 1998, s. 241; Budzyński, Ludność, II, s. 73.
Bartniki, w, maz
rzkat (diec. Płock, arch. Płock, dek. Przasnysz)
▪ śwpom, dr, par. Przasnysz, Litak 1996, s. 268.
Bartołty Wielkie (Gross Bartelsdorf), w, war
rzkat (diec. Warmia, dek. Barczewo)
▪ śwpom, mr, Jakub W Ap, Stanisław K, par. Ramsowo, Litak 1996, s. 409 (Bartołty).
Bärwalde, zob. Niedźwiedzica, w, malb
Barwałd, w, kr
rzkat (diec. Kraków, arch. Kraków, dek. Zator)
▪ śwgł, dr, k, WnNMP, Litak 1996, s. 230.
Barwinek, w, kr
grkat (diec. Przemyśl, dek. Dukla)
▪ śwgł, dr, s, NarNMP, Budzyński, Ludność, II, s. 73; Kołbuk 1998, s. 246 (rus).
Barycz, w, rus
grkat (diec. Przemyśl, dek. Przemyśl)
▪ śwgł, dr, s, WnPańskie, Budzyński, Ludność, II, s. 74; Kołbuk 1998, s. 258.
Baryłów, w, beł
grkat (diec. Chełm, arch. Bełz, dek. Strzemilcze)
▪ śwgł, dr, s, Sumeon Słupnik, Kołbuk 1998, s. 308.
Barysz (Barysz Stary), m, rus
grkat (diec. Lwów, arch. Brzeżany, dek. Buczacz)
▪ śwgł, dr, s, WnPańskie, Kołbuk 1998, s. 174 (w); Skoczylas, Oficjalat Brzeżany, s. 60.
▪ śwgł, dr, s, Sobór Michała A, Kołbuk 1998, s. 174 (w, Michał A); Skoczylas, Oficjalat Brzeżany, s. 63. (w, Stary Barysz).
▪ śwgł, dr, s, WnNMP, Kołbuk 1998, s. 174 (Barysz Stary); Duh, Pawlyszyn, Spis parafii 1782 r.; Skoczylas, Oficjalat Brzeżany, s. 60 („Zawalińska").
rzkat (diec. Lwów, arch. Lwów, dek. Buczacz)
▪ śwgł, dr, s, Św. Trójca, Litak 1996, s. 374.
Barysz Stary, zob. Barysz, m, rus
Basien, zob. Bażyny, w, war
Basów Kąt (Basów-Kąt, Basów Kut), w, woł
grkat (diec. Łuck)
▪ śwgł, dr, s, Św. Trójca, Kołbuk 1998, s. 272.
Basów Kut, zob. Basów Kąt, w, woł
Basów-Kąt, zob. Basów Kąt, w, woł
Bassałyczówka (Bazałyczówka), w, brac
grkat (diec. Kijów-Wilno, arch. Kijów, dek. Niemirów)
▪ śwgł, s, Socjografia, s. 61.
Basteckie, zob. Baszteczki, w, kij
Basteczka, zob. Baszteczki, w, kij
Baszarówka (Boszarówka), w, woł
grkat (diec. Łuck)
▪ śwgł, dr, s, OfNMP, Kołbuk 1998, s. 272.
Baszkowce, w, woł
grkat (diec. Łuck)
▪ śwgł, dr, s, Michał A, Kołbuk 1998, s. 272.
Baszków, w, kal
rzkat (diec. Gniezno, arch. Kalisz, dek. Krotoszyn)
▪ śwgł, dr, s, WnNMP, Litak 1996, s. 176.
▪ śwpom, mr, Jan N, par. Baszków, Litak 1996, s. 176.
Basznia Dolna (Basznia), w, beł
grkat (diec. Przemyśl, dek. Lubaczów)
▪ śwgł, dr, k, Ucieczka do Egiptu NMP, Budzyński, Ludność, II, s. 74; Kołbuk 1998, s. 251 (Basznia).
Basznia, zob. Basznia Dolna, w, beł
Basztanków, zob. Besztanków, w, brac
Baszteczki (Basteckie, Basteczka), w, kij
grkat (diec. Kijów-Wilno, arch. Kijów, dek. Stawiszcze)
▪ śwgł, dr, s, Demetriusz M, Kołbuk 1998, s. 96; Socjografia, s. 153 (Basteckie).
Baszuki, w, woł
grkat (diec. Łuck)
▪ śwgł, dr, s, Michał A, Kołbuk 1998, s. 272.
Batiatycze, w, rus
grkat (diec. Lwów, arch. Lwów, dek. Kamionka Strumiłowa)
▪ śwgł, dr, s, Jerzy M, Kołbuk 1998, s. 180; Budzyński poddaje w wątpliwość istnienie dwóch cerkwii w tej miejscowości (Struktura, s. 136); Duh, Pawlyszyn, Spis parafii 1782 r.; Skoczylas, Oficjalat Lwów, s. 126 (informacja o materiale budowlanym wątpliwa).
▪ śwgł, dr, s, Sobór NMP, Kołbuk 1998, s. 180; Budzyński poddaje w wątpliwość istnienie dwóch cerkwii w tej miejscowości (Struktura, s. 136); Skoczylas, Oficjalat Lwów, s. 126.
Batków, w, rus
grkat (diec. Lwów, arch. Lwów, dek. Złoczów)
▪ śwgł, dr, s, Jan Ew, Kołbuk 1998, s. 198.

Batków, w, woł
grkat (diec. Łuck)
▪ świgł, dr, s, PPańskie, Kołbuk 1998, s. 272.
Batków, zob. Kozara, w, rus
Batog, zob. Batoh, w, brac
Batoh (Batog, Batów), w, brac
grkat (diec. Kijów-Wilno, arch. Kijów, dek. Berszada)
▪ świgł, Socjografia, s. 19 (Batów).
Batorowo (Battrow), w, gn
lut
▪ świgł, par. Stare Gronowo, AAGn. CE42, s. 540-542, 1766 r. (dysydenci, zbór i pastor); Rhesa II, s. 173, 1834 r. (filia od 1772).
Batorz (Botorz), w, lub
rzkat (diec. Kraków, arch. Zawichost, dek. Urzędów)
▪ świgł, dr, s, Stanisław Bp, Litak 1996, s. 258.
Batów, zob. Batoh, w, brac
Battrow, zob. Batorowo, w, gn
Batycze, w, rus
grkat (diec. Przemyśl, dek. Przemyśl)
▪ świgł, dr, s, Ścięcie Głowy Jana Ch, Budzyński, Ludność, II, s. 74; Kołbuk 1998, s. 258.
Batyjów, w, beł
grkat (diec. Chełm, arch. Bełz, dek. Strzemilcze)
▪ świgł, dr, d, NarNMP, Kołbuk 1998, s. 308.
Bauchwitz, zob. Bukowiec, w, poz
Baworów, m, rus
grkat (diec. Lwów, arch. Brzeżany, dek. Skałat)
▪ świgł, mr, s, Jan Ch, Budzyński, Struktura, s. 139; Kołbuk 1998, s. 194 (dek. Trembowla, w, dr, NarJana Ch); SGKP. I, s. 119 (wieś).
rzkat (diec. Lwów, arch. Lwów, dek. Trembowla)
▪ świgł, s, Wacław Kr, Litak 1996, s. 378.
Baykowka, zob. Bajkówka, w, brac
Bazalia, m, woł
grkat (diec. Łuck)
▪ świgł, dr, s, WnNMP, Kołbuk 1998, s. 272.
▪ świgł, dr, s, PPańskie, Kołbuk 1998, s. 272.
rzkat (diec. Łuck, arch. Łuck, dek. Zbaraż)
▪ świgł, dr, s, Św. Trójca, Litak 1996, s. 392.
mojż
▪ świgł, Liczba głów, s. 400, 1765 r.; AJZR. 5.2, s. 108, 1765 r.
Bazałyczówka, zob. Bassałyczówka, w, brac
Bazar, w, pod
grkat (diec. Lwów, arch. Kamieniec Podolski, dek. Czerwonogród)
▪ świgł, dr, s, OpNMP, Kołbuk 1998, s. 220 (kam); Skoczylas, Oficjalat Kamieniec Podolski, s. 47.
Bazar (Bazary), m, kij
grkat (diec. Kijów-Wilno, arch. Kijów, dek. Dymir)
▪ świgł, dr, d, OpNMP, Kołbuk 1998, s. 96; Socjografia, s. 121.
Bazary, zob. Bazar, m, kij
Bazulińce, zob. Buzolińce, w, pod
Bażyny (Basien), w, war
rzkat (diec. Warmia, dek. Pieniężno)
▪ świpom, mr, d, Mikołaj Bp, Roch W, par. Osetnik, Litak 1996, s. 414.
Bączal Dolny (Bączal), w, kr
rzkat (diec. Kraków, arch. Wojnicz, dek. Jasło)
▪ świgł, dr, s, Mikołaj Bp, Litak 1996, s. 254 (Bączal).
Bączal, zob. Bączal Dolny, w, kr
Bądkowo, w, brzkuj
rzkat (diec. Włocławek, arch. Włocławek, dek. Służewo)
▪ świgł, mr, d, Mateusz Ap, Litak 1996, s. 345.
Bądkowo Kościelne (Bądkowo), w, in
rzkat (diec. Płock, arch. Dobrzyń, dek. Dobrzyń)
▪ świgł, dr, d, Stefan M, Litak 1996, s. 261.
Bądkowo, zob. Bądkowo Kościelne, w, in
Bądurowka, zob. Bondurówka, w, brac
Bąkowa Góra, w, sier
rzkat (diec. Gniezno, arch. Łęczyca, dek. Tuszyn)
▪ świgł, mr, s, Św. Trójca, PKrzyża Św, Litak 1996, s. 193.
Bąków Górny, w, łęcz
rzkat (diec. Gniezno, arch. Łęczyca, dek. Kutno)
▪ świgł, mr, d, Wojciech, Mikołaj BBp, Litak 1996, s. 192.
Bąsak, zob. Sobieszewo, w, pom
Bebechy, w, pod
grkat (diec. Lwów, arch. Kamieniec Podolski, dek. Zińków)
▪ świgł, dr, s, Mikołaj Bp, Kołbuk 1998, s. 220 (kam, Michał A); Skoczylas, Oficjalat Kamieniec Podolski, s. 98.
Bebelno (Bębelno Mniejsze), w, san
rzkat (diec. Gniezno, arch. Kurzelów, dek. Kurzelów)
▪ świgł, dr, NarNMP, Mikołaj Bp, Litak 1996, s. 186.
Bechy, w, kij
grkat (diec. Kijów-Wilno, arch. Kijów, dek. Owrucz)
▪ świgł, dr, s, Jan Ew, Kołbuk 1998, s. 96; Socjografia, s. 141.
Bedlno, w, łęcz
rzkat (diec. Gniezno, arch. Łęczyca, dek. Kutno)
▪ świgł, dr, s, Florian M, Litak 1996, s. 192.
Bedlno, w, san
rzkat (diec. Gniezno, arch. Kurzelów, dek. Żarnów)
▪ świgł, mr, s, Anna, Litak 1996, s. 190.
▪ świpom, dr, Leonard O, par. Bedlno, Litak 1996, s. 191.
Bednarka, w, kr
grkat (diec. Przemyśl, dek. Biecz)
▪ świgł, dr, k, OpNMP, Kołbuk 1998, s. 241; Budzyński, Ludność, II, s. 75.
Bednarów, w, rus
grkat (diec. Lwów, arch. Halicz, dek. Halicz)
▪ świgł, dr, s, OfNMP, Kołbuk 1998, s. 204.
Bednarówka, w, pod
grkat (diec. Lwów, arch. Kamieniec Podolski, dek. Zińków)
▪ świgł, dr, s, Michał A, Skoczylas, Oficjalat Kamieniec Podolski, s. 98.
Bednary, w, raw
rzkat (diec. Gniezno, arch. Łowicz, dek. Łowicz)
▪ świgł, dr-mr, d, Maciej Ap, Małgorzata PM, Litak 1996, s. 195.
Bedrychowce, zob. Bedrykowce, w, pod
Bedrykowce (Bedrykowce, k. Satanowa, Bedrychowce), w, pod
grkat (diec. Lwów, arch. Kamieniec Podolski, dek. Gródek)
▪ świgł, dr, s, Demetriusz M, Kołbuk 1998, s. 220 (kam); Skoczylas, Oficjalat Kamieniec Podolski, s. 52.
Bedrykowce (Bedrykowce, k. Zaleszczyk), w, pod
grkat (diec. Lwów, arch. Kamieniec Podolski, dek. Bilcze)
▪ świgł, dr, s, Michał A, Kołbuk 1998, s. 220 (kam); Skoczylas, Oficjalat Kamieniec Podolski, s. 41.
Bedrykowce, k. Satanowa, zob. Bedrykowce, w, pod
Bedrykowce, k. Zaleszczyk, zob. Bedrykowce, w, pod
Beerwald, zob. Niedźwiedź, w, che
Bejnówka, zob. Kijanówka, w, pod
Bejsce, w, san
rzkat (diec. Kraków, arch. Kraków, dek. Opatowiec)
▪ świgł, mr, s, Mikołaj Bp, Litak 1996, s. 223.

Bejzymówka, w, kij
grkat (diec. Kijów-Wilno, arch. Kijów, dek. Cudnów)
▪ śwgł, dr, s, Demetriusz M, Kołbuk 1998, s. 96; Socjografia, s. 113; Wizytacje generalne, s. 353.
Bejzymy Nowe (Bejzymy), w, woł
grkat (diec. Łuck)
▪ śwgł, dr, s, NarNMP, Kołbuk 1998, s. 272 (Bejzymy); mapa WIG 1:100000 (Bejzymy Nowe i Stare - kościół w Bejzymach Nowych).
Bejzymy, zob. Bejzymy Nowe, w, woł
Belno, w, pom
mojż
▪ śwgł, Liczba głów, s. 395, 1765 r. (funkcjonowanie kahału w II połowie XVIII wieku wątpliwe); Acta Congressus, s. LXXIX (kahał), 1767 r.
Belsk Duży (Bielsk), w, maz
rzkat (diec. Poznań, arch. Warszawa, dek. Grójec)
▪ śwpom, par. Lewiczyn, Litak 1996, s. 300 (Bielsk).
Bełchatów, m, sier
rzkat (diec. Gniezno, arch. Uniejów, dek. Szadek)
▪ śwpom, Franciszkanie konwentualni, zak, Bonawentura Bp, Litak 1996, s. 507 (duszpasterstwo w parafii Grocholice).
Bełchów, w, raw
rzkat (diec. Gniezno, arch. Łowicz, dek. Skierniewice)
▪ śwgł, dr, d, Maciej Ap, Augustyn Bp, Litak 1996, s. 197.
Bełdów, w, łęcz
rzkat (diec. Gniezno, arch. Łęczyca, dek. Łęczyca)
▪ śwgł, dr, s, Wszyscy Św, Litak 1996, s. 193.
Bełdrzychów, zob. Bałdrzychów, w, sier
Bełejów, w, rus
grkat (diec. Lwów, arch. Lwów, dek. Bolechów)
▪ śwgł, dr, s, Bazyli W, Budzyński, Struktura, s. 135; Kołbuk 1998, s. 175 (dek. Dolina, k); Skoczylas, Oficjalat Lwów, s. 112.
Bełełuja, w, rus
grkat (diec. Lwów, arch. Halicz, dek. Horodenka)
▪ śwgł, dr, k, WnNMP, Kołbuk 1998, s. 214 (s); Skoczylas, Oficjalat Halicz, s. 35. (dek. Śniatyn); Skoczylas, Generalne wizytacje, s. 203.
Bełwin, w, rus
grkat (diec. Przemyśl, dek. Przemyśl)
▪ śwgł, s, Św. Trójca, Budzyński, Ludność, II, s. 75; Kołbuk 1998, s. 258.
Bełz, m, beł
grkat (diec. Chełm, arch. Bełz, dek. Bełz)
▪ śwgł, mr, k, Św. Trójca, Kołbuk 1998, s. 305.
▪ śwgł, dr, k, NarNMP, Kołbuk 1998, s. 305.
rzkat (diec. Chełm, dek. Bełz)
▪ śwgł, dr, k, Mikołaj Bp, Litak 1996, s. 361.
▪ śwpom, Dominikanie, zak, WnNMP, Litak 1996, s. 502.
▪ śwpom, dr, k, kłs, Św. Trójca, Piotr i Paweł AAp, par. Bełz, Litak 1996, s. 361.
▪ śwpom, Dominikanki, zak, NPNMP, Litak 1996, s. 534.
mojż
▪ śwgł, AAL. Rep60 A153, k. 189, 1716 r.; AAL. Rep60 A122, k. 214, 1721-1725 r. (schola vulgo Bużnica); AAL. Rep60 A157, s. 1678, 1749 r. (kahał); AAL. Rep60 A159, k. 325v, 1754 r.; Liczba głów, s. 401, 1765 r.; IJCP. US Commission No. UA13170101.
Bełzec, m, rus
grkat (diec. Lwów, arch. Lwów, dek. Biały Kamień)
▪ śwgł, dr, s, ZwNMP, Kołbuk 1998, s. 170; Duh, Pawlyszyn, Spis parafii 1782 r. (dek. Złoczów); Skoczylas, Oficjalat Lwów, s. 106.
▪ śwgł, dr, s, Mikołaj Bp, Kołbuk 1998, s. 170; Duh, Pawlyszyn, Spis parafii 1782 r. (dek. Złoczów); Skoczylas, Oficjalat Lwów, s. 106.
Bełżec, m, beł
grkat (diec. Chełm, arch. Bełz, dek. Tomaszów)
▪ śwgł, dr, s, Bazyli W, Kołbuk 1998, s. 309.
Bełżyce, m, lub
kalw
▪ śwgł, dr, s, AAL. Rep60 A103, k. 213, 1748 r. (ze szpitalem); AAL. Rep60 A105, s. 243, 1781 r. (dysydenci); Kossowski, Protestantyzm, s. 231; Kriegseisen, Ewangelicy, s. 60.
rzkat (diec. Kraków, arch. Lublin, dek. Chodel)
▪ śwgł, mr, s, NPawła Ap, Antoni Pad, Litak 1996, s. 232.
mojż
▪ śwgł, AAL. Rep60 A102, k. 15, 1738-1739 r.; AAL. Rep60 A105, k. 213, 1748 r. (kryta nową dachówką); Liczba głów, s. 398, 1765 r.; IJCP. US Commission No. POCE000637; Acta Congressus (mapa); Muszyńska, Żydzi, s. 123.
Bendzary, zob. Benzary, w, brac
Bendżary, zob. Benzary, w, brac
Benern, zob. Bieniewo, w, war
Benice, w, kal
rzkat (diec. Poznań, arch. Śrem, dek. Koźmin)
▪ śwgł, mr, s, NarNMP, Mikołaj Bp, Litak 1996, s. 291.
Beniowa, w, rus
grkat (diec. Przemyśl, dek. Żukotyn)
▪ śwgł, dr, s, Michał A, Budzyński, Ludność, II, s. 75; Kołbuk 1998, s. 270.
Benzary (Bendzary, Bendżary, Będzarówka), w, brac
grkat (diec. Kijów-Wilno, arch. Kijów, dek. Bałta)
▪ śwgł, s, Socjografia, s. 49 (Będzarówka).
Beńkowa Wisznia, w, rus
grkat (diec. Przemyśl, dek. Gródek Jagielloński)
▪ śwgł, dr, s, Kosma i Damian MM, Budzyński, Ludność, II, s. 75; Kołbuk 1998, s. 246.
Berdyczów, m, kij
grkat (diec. Kijów-Wilno, arch. Kijów, dek. Berdyczów)
▪ śwgł, mr, s, WnNMP, Kołbuk 1998, s. 96; Socjografia, s. 100.
▪ śwgł, dr, s, Mikołaj Bp, Kołbuk 1998, s. 96; Socjografia, s. 100.
▪ śwgł, dr, s, Św. Trójca, Kołbuk 1998, s. 96; Socjografia, s. 100.
rzkat (diec. Kijów, dek. Żytomierz)
▪ śwgł, Karmelici bosi, dr, d, zak, NPNMP, Michał A, Jan Ch, Jan Ew, Litak 1996, s. 372; Chachaj, Rozwój sieci świątyń katolickich, s. 26-27 (w 1767 r. prawo patronatu starosty rzeczyckiego Radziwiłła).
praw (diec. Kijów)
▪ śwgł, dr, s, Michał A, Kołbuk 1998, s. 337.
mojż
▪ śwgł, Liczba głów, s. 403, 1765 r. (kahał); AJZR. 5.2, s. 55, 1765 r.; IJCP. US Commission No. UA.05020102.
Berdyszcze, w, rus
grkat (diec. Chełm, arch. Chełm, dek. Chełm)
▪ śwgł, dr, s, OpNMP, Kołbuk 1998, s. 297.
Berdzieża (Bierdzież, Bierdzieża), w, san
rzkat (diec. Kraków, arch. Kielce Dz, dek. Zwoleń)
▪ śwpom, mr, par. Oleksów, Litak 1996, s. 214 (Bierdzież).

Berechy Dolne, zob. Berehy Dolne, w, rus
Berechy Górne, zob. Berehy Górne, w, rus
Bereg (Bereh), w, woł
grkat (diec. Łuck)
▪ śwgł, dr, s, Mikołaj Bp, Kołbuk 1998, s. 272.
Beregi (Berehy), w, woł
grkat (diec. Łuck)
▪ śwgł, dr, s, Michał A, Kołbuk 1998, s. 272.
Bereh, zob. Bereg, w, woł
Berehy Dolne (Berechy Dolne, Brzegi Dolne), w, rus
grkat (diec. Przemyśl, dek. Stara Sól)
▪ śwgł, dr, k, Michał A, Budzyński, Ludność, II, s. 76 (Berechy Dolne); Kołbuk 1998, s. 264; APPrz. ABGK 67, s. 26, 176, 1767-1782 r.
Berehy Górne (Berechy Górne, Brzegi Górne), w, rus
grkat (diec. Przemyśl, dek. Żukotyn)
▪ śwgł, dr, s, Michał A, Budzyński, Ludność, II, s. 76; Kołbuk 1998, s. 270 (Berechy Górne).
Berehy, zob. Beregi, w, woł
Beremiany (Beremniany), w, pod
grkat (diec. Lwów, arch. Kamieniec Podolski, dek. Czerwonogród)
▪ śwgł, dr, s, Mikołaj Bp, Kołbuk 1998, s. 220 (kam); Skoczylas, Oficjalat Kamieniec Podolski, s. 47.
Beremniany, zob. Beremiany, w, pod
Beremowce, w, rus
grkat (diec. Lwów, arch. Brzeżany, dek. Zborów)
▪ śwgł, dr, s, Eustachy M, Kołbuk 1998, s. 197.
Berendowice, w, rus
grkat (diec. Przemyśl, dek. Niżankowice)
▪ śwgł, s, APPrz. ABGK 66, s. 253, 1767 r.
Berendt, zob. Kościerzyna, m, pom
Bereska, zob. Berezka, w, rus
Beresko, w, woł
grkat (diec. Włodzimierz, arch. Włodzimierz)
▪ śwgł, Kołbuk 1998, s. 319.
Berest, w, kr
grkat (diec. Przemyśl, dek. Muszyna)
▪ śwgł, dr, d, Kosma i Damian MM, Kołbuk 1998, s. 254; Budzyński, Ludność, II, s. 76.
Beresteczko, m, woł
grkat (diec. Łuck)
▪ śwgł, dr, s, Św. Trójca, Kołbuk 1998, s. 272.
rzkat (diec. Łuck, arch. Łuck, dek. Krzemieniec)
▪ śwgł, Trynitarze, mr, d, zak, Św. Trójca, Litak 1996, s. 390.
mojż
▪ śwgł, Liczba głów, s. 399, 1765 r.; AJZR. 5.2, s. 83, 1765 r.; IJCP. US Commission No. UA02100101.
Beresteczko Rusinowe, w, woł
grkat (diec. Łuck)
▪ śwgł, dr, s, NarNMP, Kołbuk 1998, s. 272.
Berestiagi, zob. Berestiaki, w, brac
Berestiaki (Berestiagi, Berustiagi), w, brac
grkat (diec. Kijów-Wilno, arch. Kijów, dek. Hołowanieskie)
▪ śwgł, dr, s, Demetriusz M, Kołbuk 1998, s. 96; Socjografia, s. 37.
Berestowiec, w, brac
grkat (diec. Kijów-Wilno, arch. Kijów, dek. Humań)
▪ śwgł, dr, s, Michał A, Kołbuk 1998, s. 96; Socjografia, s. 40.
Bereszczaki, zob. Wereszczaki, w, kij
Bereszno, zob. Berezno, m, woł
Bereść, w, beł
grkat (diec. Chełm, arch. Chełm, dek. Chełm)
▪ śwgł, dr, s, NarNMP, Kołbuk 1998, s. 297.
Berezdów, m, woł
grkat (diec. Łuck)
▪ śwgł, dr, s, Demetriusz M, Kołbuk 1998, s. 273; Kondratiuk, Dżereła z istorii, 1791-1792 r. (dek. Korzec).
rzkat (diec. Łuck, arch. Łuck, dek. Zasław)
▪ śwpom, Marianie, zak, NPNMP, Litak 1996, s. 523.
mojż
▪ śwgł, Liczba głów, s. 399, 1765 r.; AJZR. 5.2, s. 88, 1765 r.; IJCP. US Commission No. UA22310101.
Berezianka Mała (Mała Berezówka), w, kij
grkat (diec. Kijów-Wilno, arch. Kijów, dek. Białacerkiew)
▪ śwgł, dr, k, OpNMP, Kołbuk 1998, s. 96; Socjografia, s. 103.
Berezianka Wielka, w, kij
grkat (diec. Kijów-Wilno, arch. Kijów, dek. Białacerkiew)
▪ śwgł, dr, s, Michał A, Kołbuk 1998, s. 96; Socjografia, s. 103.
Berezianka, zob. Bereźna, w, kij
Berezka (Bereska), w, rus
grkat (diec. Przemyśl, dek. Zatwarnica)
▪ śwgł, dr, s, PPańskie, Budzyński, Ludność, II, s. 76; Kołbuk 1998, s. 270.
Berezka, zob. Brzuska, w, rus
Berezki Berszadzkie (Berizka), w, brac
grkat (diec. Kijów-Wilno, arch. Kijów, dek. Teplik)
▪ śwgł, s, Socjografia, s. 79 (Berizka).
Berezki Czeczelnickie (Berezki), w, brac
grkat (diec. Kijów-Wilno, arch. Kijów, dek. Czeczelnik)
▪ śwgł, s, Kołbuk 1998, s. 96; Socjografia, s. 28.
Berezki, zob. Berezki Czeczelnickie, w, brac
Berezna, w, pod
grkat (diec. Lwów, arch. Bar, dek. Pilawa)
▪ śwgł, dr, k, Demetriusz M, Kołbuk 1998, s. 220 (kam); Skoczylas, Oficjalat Bar, s. 26.
Berezna Wielka, zob. Bereżna, w, woł
Berezna, zob. Bereźna, w, kij
Berezne, zob. Berezno, m, woł
Bereznia, zob. Bereźniaki, w, kij
Berezno (Berezne, Bereźne, Bereszno), m, woł
grkat (diec. Łuck)
▪ śwgł, dr, s, Mikołaj Bp, Kołbuk 1998, s. 273; Kondratiuk, Dżereła z istorii, 1791-1792 r. (dek. Berezno).
mojż
▪ śwgł, Liczba głów, s. 399, 1765 r. (Bereszno); AJZR. 5.2, s. 81, 1765 r.
Berezowa, w, pod
grkat (diec. Lwów, arch. Bar, dek. Sokolec)
▪ śwgł, dr, k, Michał A, Kołbuk 1998, s. 220 (kam, s); Skoczylas, Oficjalat Bar, s. 33.
Berezowica Mała, w, woł
grkat (diec. Łuck)
▪ śwgł, dr, s, Mikołaj Bp, Kołbuk 1998, s. 273.
Berezowica Wielka, w, rus
grkat (diec. Lwów, arch. Brzeżany, dek. Tarnopol)
▪ śwgł, dr, s, WnPańskie, Kołbuk 1998, s. 192.
▪ śwgł, dr, s, Mikołaj Bp, Budzyński, Struktura, s. 139; Duh, Pawlyszyn, Spis parafii 1782 r.; Skoczylas, Oficjalat Brzeżany, s. 85.
Berezowicze, w, woł
grkat (diec. Włodzimierz, arch. Włodzimierz)
▪ śwgł, Kołbuk 1998, s. 319; Skoczylas, Religia ta kultura, s. 60, 1715 r. (dek. Łokacze).

Berezów, w, rus
grkat (diec. Przemyśl, dek. Stara Sól)
▪ śwgł, dr, s, Mikołaj Bp, Budzyński, Ludność, II, s. 77; Kołbuk 1998, s. 264.
Berezów Dolny, zob. Berezów Niżny, w, rus
Berezów Górny, zob. Berezów Wyżny, w, rus
Berezów Niżny (Berezów Dolny), w, rus
grkat (diec. Lwów, arch. Halicz, dek. Kołomyja)
▪ śwgł, dr, k, Mikołaj Bp, Kołbuk 1998, s. 207 (WnNMP); Duh, Pawlyszyn, Spis parafii 1782 r.
Berezów Nowy, zob. Nowy Berezów, w, podl
Berezów Wyżny (Berezów Górny), w, rus
grkat (diec. Lwów, arch. Halicz, dek. Kołomyja)
▪ śwgł, WnNMP, Duh, Pawlyszyn, Spis parafii 1782 r.; Skoczylas, Oficjalat Halicz, s. 22 (pomija tę cerkiew).
▪ śwgł, dr, k, WnPańskie, Kołbuk 1998, s. 207.
Berezówka, w, rus
grkat (diec. Lwów, arch. Halicz, dek. Tłumacz)
▪ śwgł, dr, s, Mikołaj Bp, Skoczylas, Oficjalat Halicz, s. 43; Budzyński, Kresy, I, s. 10.
Berezówka (Baraszówka), w, kij
grkat (diec. Kijów-Wilno, arch. Kijów, dek. Żytomierz)
▪ śwpom, dr, NarNMP, Kołbuk 1998, s. 96 (jako cerkiew parafialna, k, Piotra i Paweł AAp); Wizytacje generalne, s. 231-232.
Berezówka (Berezówka, k. Bałty), w, brac
grkat (diec. Kijów-Wilno, arch. Kijów, dek. Bałta)
▪ śwgł, dr, s, Jan Ew, Kołbuk 1998, s. 96; Socjografia, s. 49.
Berezówka (Berezówka, k. Jampola), w, pod
grkat (diec. Lwów, arch. Bar, dek. Szarogród)
▪ śwgł, dr, s, OfNMP, Skoczylas, Oficjalat Bar, s. 36 („na Słobodzie").
▪ śwgł, dr, s, WnNMP, Kołbuk 1998, s. 96 (brac, kij-wil), 220 (kam); Skoczylas, Oficjalat Bar, s. 36; Jabłonowski, Ziemie ruskie, nr 10.
Berezówka (Berezówka, k. Hajsyna), w, brac
grkat (diec. Kijów-Wilno, arch. Kijów, dek. Teplik)
▪ śwgł, dr, s, Jan Ew, Kołbuk 1998, s. 96; Socjografia, s. 79.
Berezówka (Berezówka, k. Humania), w, brac
grkat (diec. Kijów-Wilno, arch. Kijów, dek. Sokołówka)
▪ śwgł, dr, s, Demetriusz M, Kołbuk 1998, s. 96 (kij); Socjografia, s. 73; Jabłonowski, Ziemie ruskie, nr 10.
Berezówka (Berezówka, k. Konstantynowa Nowego), w, kij
grkat (diec. Kijów-Wilno, arch. Kijów, dek. Lubar)
▪ śwgł, dr, s, NarNMP, Kołbuk 1998, s. 220 (pod, lw); Socjografia, s. 136; Jabłonowski, Ziemie ruskie, nr 6 (woł); Krykun, Mapa województwa wołyńskiego.
Berezówka (Berezówka, k. Radomyśla), w, kij
grkat (diec. Kijów-Wilno, arch. Kijów, dek. Radomyśl)
▪ śwgł, dr, s, PKrzyża Św, Kołbuk 1998, s. 96; Socjografia, s. 150.
Berezówka, k. Bałty, zob. Berezówka, w, brac
Berezówka, k. Hajsyna, zob. Berezówka, w, brac
Berezówka, k. Humania, zob. Berezówka, w, brac
Berezówka, k. Jampola, zob. Berezówka, w, pod
Berezówka, k. Konstantynowa Nowego, zob. Berezówka, w, kij
Berezówka, k. Radomyśla, zob. Berezówka, w, kij
Berezy Pokutynieckie, zob. Pokutyńce, w, pod
Bereźna (Berezna, Berezianka), w, kij
grkat (diec. Kijów-Wilno, arch. Kijów, dek. Wołodarka)
▪ śwgł, dr, s, NarNMP, Kołbuk 1998, s. 96 (Berezna); Socjografia, s. 156 (Berezianka).
Bereźne, zob. Berezno, m, woł
Bereźniaki, w, kij
praw (diec. Kijów)
▪ śwgł, dr, s, NarNMP, Kołbuk 1998, s. 337.
Bereźniaki (Bereznia), w, kij
grkat (diec. Kijów-Wilno, arch. Kijów, dek. Moszny)
▪ śwgł, dr, s, Eliasz Pr, Kołbuk 1998, s. 96; Socjografia, s. 139 (Bereznia).
Bereźnica, m, woł
grkat (diec. Łuck)
▪ śwgł, Kołbuk 1998, s. 273 (wieś).
rzkat (diec. Łuck, arch. Łuck, dek. Dubno)
▪ śwgł, s, Rafał A, Litak 1996, s. 389.
mojż
▪ śwgł, Liczba głów, s. 399, 1765 r.; AJZR. 5.2, s. 86, 1765 r.
Bereźnica, w, woł
grkat (diec. Włodzimierz, arch. Włodzimierz)
▪ śwgł, dr, s, Demetriusz M, Kołbuk 1998, s. 319.
Bereźnica (Bereżnica), w, rus
grkat (diec. Przemyśl, dek. Stryj)
▪ śwgł, dr, s, Prakseda PM, Budzyński, Ludność, II, s. 77 (Bereżnica); Kołbuk 1998, s. 267.
Bereźnica Królewska, w, rus
grkat (diec. Lwów, arch. Lwów, dek. Żydaczów)
▪ śwgł, dr, k, NarNMP, Kołbuk 1998, s. 201 (s); Skoczylas, Oficjalat Lwów, s. 161.
Bereźnica Rustykalna (Bereżnica, Bereźnica Szlachecka), w, rus
grkat (diec. Przemyśl, dek. Sambor)
▪ śwgł, dr, k, Piotr i Paweł AAp, Budzyński, Ludność, II, s. 77 (Bereżnica); Kołbuk 1998, s. 260; SGKP. I, s. 149 (Bereżnica); Skorowidz, s. 81, mapa WIG 1:100000 (Bereźnica Szlachecka i Bereźnica Rustykalna - kościół w Bereźnicy Rustykalnej).
Bereźnica Szlachecka, w, rus
grkat (diec. Lwów, arch. Halicz, dek. Rożniatów)
▪ śwgł, dr, s, Mikołaj Bp, Kołbuk 1998, s. 210 (dek. Perehińsko); Skoczylas, Oficjalat Halicz, s. 33.
Bereźnica Szlachecka, zob. Bereźnica Rustykalna, w, rus
Bereźnica Wyżna (Bereżnica Wyżna), w, rus
grkat (diec. Przemyśl, dek. Baligród)
▪ śwgł, dr, s, Mikołaj Bp, Budzyński, Ludność, II, s. 77; Kołbuk 1998, s. 240 (Bereżnica Wyżna).
Bereżanka, w, pod
grkat (diec. Lwów, arch. Kamieniec Podolski, dek. Skała)
▪ śwgł, dr, k, OpNMP, Kołbuk 1998, s. 220 (kam); Skoczylas, Oficjalat Kamieniec Podolski, s. 83.
Bereżanka, w, woł
grkat (diec. Łuck)
▪ śwgł, dr, s, Jerzy M, Kołbuk 1998, s. 273.
Bereżanka (Bereżanka Czemerowska), w, pod
grkat (diec. Lwów, arch. Kamieniec Podolski, dek. Husiatyn)
▪ śwgł, dr, s, PKrzyża Św, Kołbuk 1998, s. 220 (kam); Skoczylas, Oficjalat Kamieniec Podolski, s. 55.
Bereżanka Czemerowska, zob. Bereżanka, w, pod
Bereżce, m, woł
grkat (diec. Łuck)
▪ śwgł, dr, s, OfNMP, Kołbuk 1998, s. 273.
Bereżce, w, rus
grkat (diec. Chełm, arch. Chełm, dek. Luboml)
▪ śwgł, dr, k, Michał A, Kołbuk 1998, s. 301.
Bereżna (Berezna Wielka), w, woł
grkat (diec. Łuck)
▪ śwgł, dr, s, Demetriusz M, Kołbuk 1998, s. 273 (Berezna Wielka); Kondratiuk, Dżereła z istorii, 1791-1792 r. (dek. Łabuń).

Bereżnica Wyżna, zob. Bereźnica Wyżna, w, rus
Bereżnica, zob. Bereźnica Rustykalna, w, rus
Bereżnica, zob. Bereźnica, w, rus
Bereżyńce, w, woł
grkat (diec. Łuck)
▪ śwgł, dr, s, Michał A, Kołbuk 1998, s. 273; Kondratiuk, Dżereła z istorii, 1791-1792 r. (dek. Teofilpol).
Bergielińce, w, woł
grkat (diec. Łuck)
▪ śwgł, dr, s, OfNMP, Kołbuk 1998, s. 273.
Berizka, zob. Berezki Berszadzkie, w, brac
Berki, zob. Birki, w, kij
Berkozówka, w, kij
grkat (diec. Kijów-Wilno, arch. Kijów, dek. Korsuń)
▪ śwgł, dr, s, NarNMP, Socjografia, s. 130; Pochilewicz, s. 550 (cerkiew z 1774 r.).
Berladka (Berlatka), w, pod
grkat (diec. Lwów, arch. Bar, dek. Kopajgród)
▪ śwgł, dr, s, OpNMP, Kołbuk 1998, s. 220 (kam); Skoczylas, Oficjalat Bar, s. 10.
Berlatka, zob. Berladka, w, pod
Berlin, w, rus
grkat (diec. Łuck)
▪ śwgł, dr, s, Prakseda PM, Kołbuk 1998, s. 273.
Berlińce Lasowe (Berlińce Leśne), w, pod
grkat (diec. Lwów, arch. Bar, dek. Kopajgród)
▪ śwgł, dr, s, Michał A, Kołbuk 1998, s. 220 (kam); Skoczylas, Oficjalat Bar, s. 11.
Berlińce Leśne, zob. Berlińce Lasowe, w, pod
Berlińce Polne, zob. Berlińce Polowe, w, pod
Berlińce Polowe (Berlińce Polne), w, pod
grkat (diec. Lwów, arch. Bar, dek. Kopajgród)
▪ śwgł, dr, s, Prakseda PM, Kołbuk 1998, s. 220 (kam); Skoczylas, Oficjalat Bar, s. 11.
Berłohy (Berłuchy), w, rus
grkat (diec. Lwów, arch. Halicz, dek. Kałusz)
▪ śwgł, dr, k, NarPańskie, Kołbuk 1998, s. 210 (dek. Perehińsko); Skoczylas, Oficjalat Halicz, s. 15.
Berłówka (Byrłówka), w, brac
grkat (diec. Kijów-Wilno, arch. Kijów, dek. Berszada)
▪ śwgł, dr, s, Demetriusz M, Kołbuk 1998, s. 100; Socjografia, s. 19.
Berłuchy, zob. Berłohy, w, rus
Bernadówka, w, rus
grkat (diec. Lwów, arch. Brzeżany, dek. Trembowla)
▪ śwgł, dr, s, OfNMP, Kołbuk 1998, s. 194 (OpNMP); Duh, Pawlyszyn, Spis parafii 1782 r.; Skoczylas, Oficjalat Brzeżany, s. 89.
Bernaszówka, w, pod
grkat (diec. Lwów, arch. Bar, dek. Mohylów)
▪ śwgł, dr, s, OpNMP, Skoczylas, Oficjalat Bar, s. 22.
Berno, zob. Kościerzyna, m, pom
Berszada, m, brac
grkat (diec. Kijów-Wilno, arch. Kijów, dek. Berszada)
▪ śwgł, dr, s, PKrzyża Św, Kołbuk 1998, s. 96; Socjografia, s. 19.
mojż
▪ śwgł, Liczba głów, s. 403, 1765 r.; AJZR. 5.2, s. 192, 1765 r.
Berteszów, w, rus
grkat (diec. Lwów, arch. Lwów, dek. Strzeliska Nowe)
▪ śwgł, dr, d, Mikołaj Bp, Kołbuk 1998, s. 190 (s, NarPańskie); Skoczylas, Oficjalat Lwów, s. 143.
Bertniki, zob. Bortniki, w, rus
Bertung, zob. Bartąg, w, war
Berustiagi, zob. Berestiaki, w, brac
Berwinkowa, w, rus
grkat (diec. Lwów, arch. Halicz, dek. Kosów)
▪ śwgł, dr, k, Mikołaj Bp, Kołbuk 1998, s. 208.
Berynka, zob. Bierzynka, w, brac
Berysce, w, brac
grkat (diec. Kijów-Wilno, arch. Kijów, dek. Hołowanieskie)
▪ śwgł, s, Socjografia, s. 37 (patronat Józefa Lubomirskiego, starosty romanowskiego).
Besida, zob. Biesiadka, w, kij
Besko, w, rus
grkat (diec. Przemyśl, dek. Sanok)
▪ śwgł, dr, s, Ucieczka do Egiptu NMP, Budzyński, Ludność, II, s. 77; Kołbuk 1998, s. 261.
rzkat (diec. Przemyśl, arch. Brzozów, dek. Sanok)
▪ śwgł, dr, s, Stanisław Bp, Św. Krzyż, Litak 1996, s. 397.
Bestwina, w, kr
rzkat (diec. Kraków, arch. Kraków, dek. Żywiec)
▪ śwgł, mr, s, WnNMP, Litak 1996, s. 231.
Beszowa, w, san
rzkat (diec. Kraków, arch. Wiślica Pr, dek. Pacanów)
▪ śwgł, Paulini, mr, d, zak, Piotr i Paweł AAp, Litak 1996, s. 251.
Besztanków (Bezsztanków, Basztanków), w, brac
grkat (diec. Kijów-Wilno, arch. Kijów, dek. Raszków)
▪ śwgł, s, Socjografia, s. 70.
Bezbrudy, w, beł
grkat (diec. Chełm, arch. Bełz, dek. Busk)
▪ śwgł, dr, s, Jan Ch, Kołbuk 1998, s. 306.
Bezek, w, rus
grkat (diec. Chełm, arch. Chełm, dek. Krasnystaw)
▪ śwgł, dr, s, Demetriusz M, Kołbuk 1998, s. 300.
Bezimienna (Bezimienne), w, kij
grkat (diec. Kijów-Wilno, arch. Kijów, dek. Berdyczów)
▪ śwgł, dr, s, Jerzy M, Kołbuk 1998, s. 96; Socjografia, s. 100.
Bezimienne, zob. Bezimienna, w, kij
Bezmichowa Dolna, zob. Bezmichowa Górna, w, rus
Bezmichowa Górna (Bezmichowa, Bezmichowa Dolna, Bezmiechowa Górna), w, rus
grkat (diec. Przemyśl, dek. Lesko)
▪ śwgł, dr, s, Prakseda PM, Budzyński, Ludność, II, s. 77; Kołbuk 1998, s. 251 (Bezmichowa); SGKP. I, s. 163 (wieś składała się z dwóch części: górnej i dolnej); mapa WIG 1:100000 (Bezmichowa Górna i Dolna, kościół na granicy tych wsi); Bezmichowa Górna (dostęp: http://bieszczady.info.pl/cerkwie2.php3, 5.08.2003) - obecna cerkiew zbudowana w 1830 użytkowana jako kościół rzymskokatolicki w Bezmiechowej Górnej.
Bezmichowa, zob. Bezmichowa Górna, w, rus
Bezmiechowa Górna, zob. Bezmichowa Górna, w, rus
Beznoskowa, zob. Beznoskowce, w, pod
Beznoskowce (Beznoskowa), w, pod
grkat (diec. Lwów, arch. Kamieniec Podolski, dek. Kamieniec Podolski)
▪ śwgł, dr, d-s, Mikołaj Bp, Kołbuk 1998, s. 220 (kam, s); Skoczylas, Oficjalat Kamieniec Podolski, s. 62.
Bezpieczna, w, brac
grkat (diec. Kijów-Wilno, arch. Kijów, dek. Żywotów)
▪ śwgł, dr, s, NarNMP, Kołbuk 1998, s. 96; Socjografia, s. 91.
Bezsztanków, zob. Besztanków, w, brac
Bębelno Mniejsze, zob. Bebelno, w, san
Bębnówka, zob. Bubnówka, w, brac

Bęczkowice, w, sier
rzkat (diec. Gniezno, arch. Łęczyca, dek. Tuszyn)
▪ świgł, dr, s, Andrzej Ap, Litak 1996, s. 194.
Będków, m, łęcz
rzkat (diec. Gniezno, arch. Łęczyca, dek. Tuszyn)
▪ świgł, mr, s, NarNMP, Jan Ch, Litak 1996, s. 194.
Będzarówka, zob. Benzary, w, brac
Będzin, m, kr
rzkat (diec. Kraków, arch. Kraków, dek. Bytom)
▪ świgł, mr, k, Św. Trójca, Litak 1996, s. 216.
▪ świpom, dr, Tomasz Becket Bp, par. Będzin, Litak 1996, s. 217.
mojż
▪ świgł, AKMK. AV30, s. 262, 1748 r.; Spis żydów, s. 414, 1765 r. (kahał); Liczba głów, s. 393, 1765 r.; S. Rotenberg, History of Jewish Bedzin (dostęp: http://www.jewishgen.org/Yizkor/bedzin/bed215.html#Page216, 13.11. 2004).
Biała, w, beł
grkat (diec. Chełm, arch. Bełz, dek. Potylicz)
▪ świgł, dr, s, Prakseda PM, Kołbuk 1998, s. 306.
Biała, w, brac
grkat (diec. Kijów-Wilno, arch. Kijów, dek. Przyłuka)
▪ świgł, dr, s, Michał A, Kołbuk 1998, s. 96; Socjografia, s. 67; Wizytacje generalne, s. 683-688.
Biała, w, pł
rzkat (diec. Płock, arch. Płock, dek. Bielsk)
▪ świgł, dr-mr, k, Marcin Bp, Litak 1996, s. 263.
Biała, w, pod
grkat (diec. Lwów, arch. Kamieniec Podolski, dek. Smotrycz)
▪ świgł, dr, s, Jerzy M, Kołbuk 1998, s. 220 (kam); przynależność dekanalna wątpliwa.
Biała, w, poz
rzkat (diec. Poznań, arch. Poznań, dek. Czarnków)
▪ świgł, dr, s, Wszyscy Św, Litak 1996, s. 279.
Biała, w, rus
grkat (diec. Lwów, arch. Brzeżany, dek. Dunajów)
▪ świgł, dr, d, ZmPańskie, Kołbuk 1998, s. 177.
Biała, w, rus
grkat (diec. Lwów, arch. Brzeżany, dek. Czortków)
▪ świgł, dr, s, ZmPańskie, Kołbuk 1998, s. 175.
▪ świgł, dr, s, PKrzyża Św, Kołbuk 1998, s. 175.
Biała, w, rus
grkat (diec. Lwów, arch. Brzeżany, dek. Tarnopol)
▪ świgł, dr, s, Mikołaj Bp, Kołbuk 1998, s. 192.
Biała (Gross Wittfelde), w, pom
rzkat (diec. Gniezno, arch. Kamień, dek. Człuchów)
▪ świgł, pr, k, Litak 1996, s. 180.
Biała (Biała Ostrzeszowska), w, sier
rzkat (diec. Gniezno, arch. Ter. wieluńskie, dek. Wieruszów)
▪ świgł, dr, s, Piotr wO, Litak 1996, s. 206.
Biała (Biała Poduchowna, Janów Lubelski), w, lub
rzkat (diec. Kraków, arch. Zawichost, dek. Urzędów)
▪ świgł, dr, s, Wszyscy Św, Litak 1996, s. 258 (Biała, obecnie dzielnica miasta Janów Lubelski).
Biała (Bielany), w, pod
grkat (diec. Kijów-Wilno, arch. Kijów, dek. Jaruga)
▪ świgł, k, Socjografia, s. 46 (Bielany, brac, patronat Teodora Potockiego, starosty jarudzkiego; chodzi prawdopodobnie o Białą, k. Jampola).
Biała (Bielsko-Biała), m, kr
rzkat (diec. Kraków, arch. Kraków, dek. Żywiec)
▪ świpom, dr, par. Lipnik, Litak 1996, s. 231.
▪ świpom, Jezuici, zak, OBoża, Litak 1996, s. 513.
Biała Góra, zob. Szydłowo, w, poz
Biała Górna (Biała, Biała Większa), w, kr
rzkat (diec. Kraków, arch. Pilica Pr, dek. Lelów)
▪ świgł, dr, d, Stanisław Bp, Litak 1996, s. 244.
Biała Ostrzeszowska, zob. Biała, w, sier
Biała Poduchowna, zob. Biała, w, lub
Biała Rawska (Biała), m, raw
rzkat (diec. Poznań, arch. Warszawa, dek. Mszczonów)
▪ świgł, mr, d, Wojciech Bp, Litak 1996, s. 301 (Biała).
mojż
▪ świgł, Liczba głów, s. 406, 1765 r. (kahał); IJCP. US Commission No. POCE000214.
Biała, zob. Biała Rawska, m, raw
Biała, zob. Białe, w, raw
Biała, Biała Większa, zob. Biała Górna, w, kr
Białacerkiew, w, kij
grkat (diec. Kijów-Wilno, arch. Kijów, dek. Białacerkiew)
▪ świgł, dr, s, Św. Trójca, Kołbuk 1998, s. 96; Socjografia, s. 103.
▪ świgł, mr, s, Mikołaj Bp, Kołbuk 1998, s. 96; Socjografia, s. 103.
▪ świgł, dr, s, WnNMP, Kołbuk 1998, s. 96; Socjografia, s. 103.
▪ świgł, dr, s, OpNMP, Kołbuk 1998, s. 96; Socjografia, s. 103.
▪ świgł, dr, s, PPańskie, Kołbuk 1998, s. 96; Socjografia, s. 103.
▪ świgł, dr, s, Piotr i Paweł AAp, Kołbuk 1998, s. 96; Socjografia, s. 103.
▪ świgł, dr, s, NarNMP, Kołbuk 1998, s. 96 (cerkiew ta mogła upaść w II połowie XVIII wieku, w 1740 roku jako jedyna była nieobsadzona, Pochilewicz, s. 500).
rzkat (diec. Kijów, dek. Chwastów)
▪ świgł, Jezuici, dr, d, zak, Jan Ch, Litak 1996, s. 371; Chachaj, Stan i odbudowa, s. 13-14; SGKP. I, s. 177 (wymienia także dwie kaplice, jedną w obrębie fortecy, drugą na zamku).
mojż
▪ świgł, Liczba głów, s. 403, 1765 r. (kahał); AJZR. 5.2, s. 1, 1765 r.
Białaczów, m, san
rzkat (diec. Gniezno, arch. Kurzelów, dek. Żarnów)
▪ świgł, mr, s, Jan Ch, Stanisław Bp, Litak 1996, s. 190.
Białaszewo, w, maz
rzkat (diec. Płock, arch. Pułtusk, dek. Wąsosz)
▪ świgł, dr, s, Jan Ch, Stanisław, Mikołaj BBp, 11Tys PPMM, Katarzyna PM, Józef, Litak 1996, s. 275.
Białaszów, w, woł
grkat (diec. Łuck)
▪ świgł, dr, s, NarNMP, Kołbuk 1998, s. 273.
Białaszów (Biełaszów), w, woł
grkat (diec. Łuck)
▪ świgł, dr, s, Św. Trójca, Kołbuk 1998, s. 273.
Białaszówka, zob. Białoszówka, w, kij
Biała-Żabieniec, zob. Żabieniec, w, kr
Białcz Stary (Białcz), w, poz
rzkat (diec. Poznań, arch. Śrem, dek. Kościan)
▪ świgł, mr, s, Anna, Wszyscy Św, Litak 1996, s. 290 (Białcz).
Białcz, zob. Białcz Stary, w, poz
Białe (Biała), w, raw
rzkat (diec. Płock, arch. Płock, dek. Gostynin)
▪ świpom, dr, par. Gostynin, Litak 1996, s. 265.
Białe Osławy, zob. Osław Biały, w, rus

Białężyn, w, poz
rzkat (diec. Poznań, arch. Poznań, dek. Rogoźno)
▪ świgł, dr, s, Marcin Bp, Litak 1996, s. 285.
Białka, w, kr
rzkat (diec. Kraków, arch. Nowy Sącz, dek. Nowy Targ)
▪ świpom, dr, k, Szymon i Juda Tadeusz AAp, par. Ostrowsko, Litak 1996, s. 240.
Białka, w, lub
rzkat (diec. Kraków, arch. Lublin, dek. Parczew)
▪ świpom, dr, Małgorzata PM, par. Biskupice, Litak 1996, s. 236.
Białka Wielka, w, woł
grkat (diec. Łuck)
▪ świgł, dr, s, NarNMP, Kołbuk 1998, s. 273.
Białki, w, kij
grkat (diec. Kijów-Wilno, arch. Kijów, dek. Chodorków)
▪ świgł, dr, s, WnNMP, Kołbuk 1998, s. 97; Socjografia, s. 110.
Białki (Biłki), w, brac
grkat (diec. Kijów-Wilno, arch. Kijów, dek. Kalnik)
▪ świgł, s, Socjografia, s. 52 (Biłki).
Białkowce, w, rus
grkat (diec. Lwów, arch. Brzeżany, dek. Zborów)
▪ świgł, dr, s, Mikołaj Bp, Kołbuk 1998, s. 197.
Białków, w, kal
rzkat (diec. Gniezno, arch. Gniezno, dek. Konin)
▪ świgł, dr, k, Stanisław Bp, Litak 1996, s. 170.
Białoberezka (Biłoberezka), w, rus
grkat (diec. Lwów, arch. Halicz, dek. Kosów)
▪ świgł, dr, k, OpNMP, Kołbuk 1998, s. 208.
Białobożnica (Kalinowszczyzna), m, rus
grkat (diec. Lwów, arch. Brzeżany, dek. Czortków)
▪ świgł, dr, s, Mikołaj Bp, Budzyński, Struktura, s. 135; Duh, Pawlyszyn, Spis parafii 1782 r.; Skoczylas, Oficjalat Brzeżany, s. 64.
▪ świgł, dr, s, PPańskie, Kołbuk 1998, s. 175.
▪ świgł, dr, s, Michał A, Kołbuk 1998, s. 175; Duh, Pawlyszyn, Spis parafii 1782 r.; Skoczylas, Oficjalat Brzeżany, s. 65 (na Kalinowszczyźnie).
Białobrzegi, m, maz
rzkat (diec. Gniezno, arch. Kurzelów, dek. Przytyk)
▪ świgł, dr, s, Św. Trójca, Litak 1996, s. 188.
Białobrzegi, w, san
rzkat (diec. Gniezno, arch. Kurzelów, dek. Opoczno)
▪ świgł, dr, s, Marcin Bp, Litak 1996, s. 188.
Białobrzeże, w, woł
grkat (diec. Łuck)
▪ świgł, dr, s, Michał A, Kołbuk 1998, s. 273.
Białogarda, w, lęb
rzkat (diec. Włocławek, arch. Gdańsk, dek. Lębork)
▪ świpom, pr, k, OczNMP, par. Lębork, Litak 1996, s. 339.
Białogłowy, w, rus
grkat (diec. Łuck)
▪ świgł, dr, s, Ucieczka do Egiptu NMP, Kołbuk 1998, s. 273.
Białogródka, m, woł
grkat (diec. Łuck)
▪ świgł, dr, s, ZmPańskie, Kołbuk 1998, s. 273.
▪ świgł, dr, s, Św. Trójca, Kołbuk 1998, s. 273.
Białokiernica, w, rus
grkat (diec. Lwów, arch. Brzeżany, dek. Zarwanica)
▪ świgł, dr, s, Prakseda PM, Kołbuk 1998, s. 195.
Białokiernica, w, rus
grkat (diec. Lwów, arch. Brzeżany, dek. Zborów)
▪ świgł, dr, s, PKrzyża Św, Kołbuk 1998, s. 197.
Białokrynica (Białokrynica, k. Kamieńca), w, woł
grkat (diec. Łuck)
▪ świgł, dr, s, Jan Ew, Kołbuk 1998, s. 273.
Białokrynica (Białokrynica, k. Sudyłkowa, Białokrynicze), w, woł
grkat (diec. Łuck)
▪ świgł, dr, s, Michał A, Kołbuk 1998, s. 273; Kondratiuk, Dżereła z istorii, 1791-1792 r. (dek. Łabuń).
Białokrynica, k. Kamieńca, zob. Białokrynica, w, woł
Białokrynica, k. Sudyłkowa, zob. Białokrynica, w, woł
Białokrynicze, zob. Białokrynica, w, woł
Białokurowicze, w, kij
grkat (diec. Kijów-Wilno, arch. Kijów, dek. Barasze)
▪ świgł, dr, s, NarNMP, Kołbuk 1998, s. 97; Socjografia, s. 97.
Białołówka (Bityłowka, Biłytów), m, kij
grkat (diec. Kijów-Wilno, arch. Kijów, dek. Białołówka)
▪ świgł, dr, s, NarNMP, Kołbuk 1998, s. 97; Socjografia, s. 105 (Bityłowka).
▪ świgł, Bazylianie, mr, s, zak, Jerzy M, Kołbuk 1998, s. 97.
▪ świgł, dr, s, Św. Trójca, Kołbuk 1998, s. 97; Socjografia, s. 105 (Bityłowka).
mojż
▪ świgł, Liczba głów, s. 403, 1765 r. (kahał); AJZR. 5.2, s. 8, 1765 r.; JCP. US Commission No. UA05450101.
Białopol (Białopole), m, kij
grkat (diec. Kijów-Wilno, arch. Kijów, dek. Białołówka)
▪ świgł, dr, s, Piotr i Paweł AAp, Kołbuk 1998, s. 97; Socjografia, s. 105.
rzkat (diec. Kijów, dek. Żytomierz)
▪ świgł, dr, s, Antoni Pad, Litak 1996, s. 372 (Białopole); Chachaj, Rozwój sieci świątyń katolickich, s. 34.
mojż
▪ świgł, Liczba głów, s. 403, 1765 r. (kahał); AJZR. 5.2, s. 12, 1765 r.
Białopol, zob. Białopole, w, woł
Białopole (Białopol), w, woł
grkat (diec. Łuck)
▪ świgł, dr, s, Michał A, Kołbuk 1998, s. 273; Kondratiuk, Dżereła z istorii, 1791-1792 r. (dek. Zasław).
Białopole, zob. Białopol, m, kij
Białosorka, zob. Białosoroki, m, kij
Białosoroki (Białosorka), m, kij
grkat (diec. Kijów-Wilno, arch. Kijów, dek. Czarnobyl)
▪ świgł, dr, d, Mikołaj Bp, Kołbuk 1998, s. 97; Socjografia, s. 116.
Białostok, w, woł
grkat (diec. Łuck)
▪ świgł, Bazylianie, s, zak, ZDucha Św, Kołbuk 1998, s. 273.
Białoszówka (Białaszówka), w, kij
grkat (diec. Łuck)
▪ świgł, dr, s, Jan Ew, Kołbuk 1998, s. 97 (kij-wil); Kondratiuk, Dżereła z istorii, 1791-1792 r. (dek. Berezno).
Białoszyce, w, kij
grkat (diec. Kijów-Wilno, arch. Kijów, dek. Czerniachów)
▪ świgł, dr, s, Demetriusz M, Kołbuk 1998, s. 97; Socjografia, s. 118.
Białotarsk, w, brzkuj
rzkat (diec. Włocławek, arch. Włocławek, dek. Kowal)
▪ świgł, dr, d, ZKrzyża Św, Litak 1996, s. 344.
Białousówka (Białousówka Tulczyńska), w, brac
grkat (diec. Kijów-Wilno, arch. Kijów, dek. Bracław)
▪ świgł, dr, d, Michał A, Kołbuk 1998, s. 97; Socjografia, s. 22 (Białousówka Tulczyńska); Wizytacje generalne, s. 654.
Białousówka (Białousówka, k. Hajsyna), w, brac

grkat (diec. Kijów-Wilno, arch. Kijów, dek. Bracław)
▪ śwgł, dr, s, Michał A, Kołbuk 1998, s. 97; Socjografia, s. 22; Wizytacje generalne, s. 655.
Białousówka Tulczyńska, zob. Białousówka, w, brac
Białousówka, k. Bracławia, zob. Białousówka, w, brac
Białousówka, k. Hajsyna, zob. Białousówka, w, brac
Białowce, zob. Bielowce, w, pod
Białozierze (Białozory), m, kij
grkat (diec. Kijów-Wilno, arch. Kijów, dek. Moszny)
▪ śwgł, dr, k, NarNMP, Kołbuk 1998, s. 97 (w 1741 r. w dekanacie Moszny).
▪ śwgł, dr, s, PPańskie, Kołbuk 1998, s. 97 (prawdopodobnie, w 1741 r. w dekanacie Moszny).
Białozierze, zob. Pożeża, w, kij
Białozorka, zob. Białozórka, m, woł
Białozory, zob. Białozierze, m, kij
Białozórka (Białozorka), m, woł
grkat (diec. Łuck)
▪ śwgł, dr, s, Michał A, Kołbuk 1998, s. 273.
rzkat (diec. Łuck, arch. Łuck, dek. Zbaraż)
▪ śwgł, mr, s, ZwNMP, Litak 1996, s. 392 (Białozorka).
▪ śwpom, Roch W, par. Białozórka, Litak 1996, s. 393 (Białozorka).
Białozuby, zob. Bolizuby, w, woł
Biały Kamień, m, rus
grkat (diec. Lwów, arch. Lwów, dek. Biały Kamień)
▪ śwgł, dr, s, PKrzyża Św, Kołbuk 1998, s. 170; Duh, Pawlyszyn, Spis parafii 1782 r. (dek. Złoczów, Św. Trójca); Skoczylas, Oficjalat Lwów, s. 106.
rzkat (diec. Lwów, arch. Lwów, dek. Dunajów)
▪ śwgł, mr, s, WnNMP, Litak 1996, s. 375.
mojż
▪ śwgł, Liczba głów, s. 396, 1765 r.; Żydzi ziemi lwowskiej, s. 366, 1765 r. (kahał z parafią); EJCP II, s. 114-115.
Biały Kamień, w, brac
grkat (diec. Kijów-Wilno, arch. Kijów, dek. Czeczelnik)
▪ śwgł, dr, s, Jan Ew, Kołbuk 1998, s. 97; Socjografia, s. 28.
Biały Kościół, w, kr
rzkat (diec. Kraków, arch. Kraków, dek. Skała)
▪ śwgł, mr, s, Mikołaj Bp, Maria Magdalena, Litak 1996, s. 227.
Biały Potok, w, rus
grkat (diec. Lwów, arch. Brzeżany, dek. Czortków)
▪ śwgł, dr, s, OpNMP, Kołbuk 1998, s. 175; Skoczylas, Oficjalat Brzeżany, s. 65.
Biały Rękaw, w, pod
grkat (diec. Lwów, arch. Bar, dek. Latyczów)
▪ śwgł, dr, s, Prakseda PM, Kołbuk 1998, s. 220 (kam); przynależność dekanalna wątpliwa.
Białybór (Baldenburg), m, pom
rzkat (diec. Gniezno, arch. Kamień, dek. Człuchów)
▪ śwpom, pr, k, par. Brzezie, Litak 1996, s. 181.
lut
▪ śwgł, Rhesa II, s. 16, 1834 r. (pastorzy od 1632); Klemp, Protestanci, mapa; Die kirchliche Organisation um 1785.
Białynin, w, raw
rzkat (diec. Gniezno, arch. Łowicz, dek. Skierniewice)
▪ śwgł, dr, d, Wawrzyniec M, Litak 1996, s. 197.
Białynin, w, raw
rzkat (diec. Poznań, arch. Warszawa, dek. Sochaczew)
▪ śwgł, dr, s, Małgorzata PM, Wawrzyniec M, Litak 1996, s. 303.
Białystok, m, podl
rzkat (diec. Wilno, dek. Knyszyn)
▪ śwgł, Komuniści (Bartoszkowie), mr, s, zak, WnNMP, Litak 1996, s. 311.
▪ śwpom, Maria Magdalena, par. Białystok, Litak 1996, s. 312.
▪ śwpom, Roch W, par. Białystok, Litak 1996, s. 312.
▪ śwpom, Szarytki, zak, Marcin Bp, Litak 1996, s. 538; Klasztor i szpital Sióstr Miłosierdzia (dostęp: http://www.miastojutra.pb.bialystok.pl/bedeker/klasztor/klasztorramka.html, 30.12.2005).
mojż
▪ śwgł, Liczba głów, s. 404, 1765 r. (przykachałek seu kachał); Acta Congressus, s. LXXXI (kahał), 1767 r.; Bóżnice Białostocczyzny, s. 136; IJCP. US Commission No. POCE00099; Białystok (dostęp: http://www.sztetl.org.pl, 28.09.2009).
Biczal, w, woł
grkat (diec. Łuck)
▪ śwgł, dr, s, OpNMP, Kołbuk 1998, s. 273; Kondratiuk, Dżereła z istorii, 1791-1792 r. (dek. Stepań).
Biczowa (Byczowa), w, pod
grkat (diec. Kijów-Wilno, arch. Kijów, dek. Lubar)
▪ śwgł, dr, s, Demetriusz M, Kołbuk 1998, s. 220 (kam); Socjografia, s. 136.
Biczynka, zob. Bierzynka, w, brac
Bidziny, w, san
rzkat (diec. Kraków, arch. Zawichost, dek. Opatów)
▪ śwgł, mr, d-s, Piotr i Paweł AAp, Litak 1996, s. 258.
Biece, zob. Bijowce, w, kij
Biechowo, w, kal
rzkat (diec. Poznań, arch. Poznań, dek. Pyzdry)
▪ śwgł, Oratorianie (Filipini), dr, d-s, zak, NawNMP, Litak 1996, s. 284, 524 (NMP, Piotr i Paweł AAp).
Biechów, w, san
rzkat (diec. Kraków, arch. Wiślica Pr, dek. Pacanów)
▪ śwgł, dr, s, Wszyscy Św, Litak 1996, s. 251.
Biecz, m, kr
rzkat (diec. Kraków, arch. Wojnicz, dek. Biecz)
▪ śwgł, mr, d, Boże Ciało, Litak 1996, s. 252.
▪ śwpom, mr, Barbara PM, par. Biecz, Litak 1996, s. 253.
▪ śwpom, mr, mk, kłs, Św. Duch, par. Biecz, Litak 1996, s. 253.
▪ śwpom, dr, Piotr Ap, par. Biecz, Litak 1996, s. 253.
▪ śwpom, Reformaci, zak, Anna, Litak 1996, s. 527.
Bieganowo, w, kal
rzkat (diec. Poznań, arch. Poznań, dek. Pyzdry)
▪ śwgł, dr, s, PKrzyża Św, ZKrzyża Św, Litak 1996, s. 284.
Biegonice, w, kr
rzkat (diec. Kraków, arch. Nowy Sącz, dek. Nowy Sącz)
▪ śwgł, mr, d, Wawrzyniec M, Litak 1996, s. 238.
▪ śwpom, mr, Sebastian M, par. Biegonice, Litak 1996, s. 239 („de argilla").
Bielaczew, zob. Bolaczów, w, kij
Bielanka, w, kr
grkat (diec. Przemyśl, dek. Biecz)
▪ śwgł, dr, s, OpNMP, Kołbuk 1998, s. 241; Budzyński, Ludność, II, s. 79.
Bielany, w, kr
rzkat (diec. Kraków, arch. Kraków, dek. Oświęcim)
▪ śwgł, dr, d, Maciej Ap, Litak 1996, s. 224.
Bielany (Kraków), w, kr
rzkat (diec. Kraków, arch. Kraków, dek. Kraków)
▪ śwpom, Kameduli, zak, WnNMP, Litak 1996, s. 514.

▪ śwpom, dr, d, Anna, par. Zwierzyniec - Salwator, Litak 1996, s. 221 (par. Kraków - Jan Ch i Augustyn Bp).
Bielany (Warszawa), w, maz
rzkat (diec. Poznań, arch. Warszawa, dek. Piaseczno)
▪ śwpom, Kameduli, zak, NPNMP, Litak 1996, s. 514.
Bielany Kotiużańskie (Bielany), w, pod
grkat (diec. Lwów, arch. Bar, dek. Mohylów)
▪ śwgł, dr, s, Michał A, Skoczylas, Oficjalat Bar, s. 22.
Bielany Szarogrodzkie, w, pod
grkat (diec. Lwów, arch. Bar, dek. Szarogród)
▪ śwgł, dr, s, Michał A, Kołbuk 1998, s. 220 (kam); Skoczylas, Oficjalat Bar, s. 36.
Bielany, zob. Biała, w, pod
Bielany, zob. Bielany Kotiużańskie, w, pod
Bielawce, w, rus
grkat (diec. Łuck)
▪ śwgł, dr, s, OpNMP, Kołbuk 1998, s. 273.
Bielawińce, w, rus
grkat (diec. Lwów, arch. Brzeżany, dek. Zarwanica)
▪ śwgł, dr, s, Św. Trójca, Kołbuk 1998, s. 195.
Bielawy (Bieliny), m, łęcz
rzkat (diec. Gniezno, arch. Łęczyca, dek. Zgierz)
▪ śwgł, mr, s, NawNMP, Litak 1996, s. 195 (Bieliny).
mojż
▪ śwgł, Liczba głów, s. 406, 1765 r. (Bielany); Fijałkowski, Żydzi w województwach łęczyckim i rawskim, s. 63, 66 (przykahałek).
Bielczyn, w, woł
grkat (diec. Łuck)
▪ śwgł, dr, s, Michał A, Kołbuk 1998, s. 273; Kondratiuk, Dżereła z istorii, 1791-1792 r. (dek. Zasław).
Bieleck, w, woł
grkat (diec. Łuck)
▪ śwgł, dr, s, Michał A, Kołbuk 1998, s. 273.
Bieliczna (Bieliczne), w, kr
grkat (diec. Przemyśl, dek. Muszyna)
▪ śwpom, dr, Michał A, par. Izby, Kołbuk 1998, s. 255; Budzyński, Ludność, II, s. 80 (jako parafialna).
Bieliczne, zob. Bieliczna, w, kr
Bieliczyn, zob. Biliczyn, w, pod
Bielijówka (Bilijówka), w, kij
grkat (diec. Kijów-Wilno, arch. Kijów, dek. Wołodarka)
▪ śwgł, dr, s, Jan Ew, Kołbuk 1998, s. 97; Socjografia, s. 156 (Bilijówka).
Bielikowce, zob. Bilikowce, w, pod
Bielin, w, woł
grkat (diec. Włodzimierz, arch. Włodzimierz)
▪ śwgł, dr, k, NarNMP, Kołbuk 1998, s. 319; Skoczylas, Religia ta kultura, s. 58, 1715 r. (dek. Kowel).
Bieliny, w, san
rzkat (diec. Kraków, arch. Sandomierz, dek. Rudnik)
▪ śwgł, mr, s, Wojciech Bp, Litak 1996, s. 248.
Bieliny, w, san
rzkat (diec. Kraków, arch. Kielce Pr, dek. Bodzentyn)
▪ śwgł, mr, d, Józef, Litak 1996, s. 214.
Bieliny, w, san
rzkat (diec. Gniezno, arch. Kurzelów, dek. Skrzynno)
▪ śwgł, dr, s, Szymon i Juda Tadeusz AAp, Litak 1996, s. 189.
Bieliny, zob. Bielawy, m, łęcz
Bielowce (Białowce), w, pod
grkat (diec. Lwów, arch. Kamieniec Podolski, dek. Kamieniec Podolski)
▪ śwgł, dr, s, Michał A, Kołbuk 1998, s. 220 (kam, d); Skoczylas, Oficjalat Kamieniec Podolski, s. 63.
Bielów (Bielów, k. Klewania), w, woł
grkat (diec. Łuck)
▪ śwgł, dr, s, ZwNMP, Kołbuk 1998, s. 273; Kondratiuk, Dżereła z istorii, 1791-1792 r. (dek. Zasław).
Bielów (Bielów, k. Zasławia), w, woł
grkat (diec. Łuck)
▪ śwgł, dr, s, Prakseda PM, Kołbuk 1998, s. 273; Kondratiuk, Dżereła z istorii, 1791-1792 r. (dek. Klewań).
Bielów, k. Klewania, zob. Bielów, w, woł
Bielów, k. Zasławia, zob. Bielów, w, woł
Bielsk, m, pł
rzkat (diec. Płock, arch. Płock, dek. Bielsk)
▪ śwgł, Benedyktyni, dr, d, obsł. zak, Jan Ch, Litak 1996, s. 263, 492 (parafia obsługiwana przez benedyktynów z Mogilna).
▪ śwpom, dr, Anna, par. Bielsk, Litak 1996, s. 263.
▪ śwpom, dr, s, kłs, Św. Duch, par. Bielsk, Litak 1996, s. 263.
Bielsk Podlaski, m, podl
grkat (diec. Włodzimierz, arch. Brześć, dek. Bielsk Podlaski)
▪ śwgł, dr, k, Św. Trójca, Kołbuk 1998, s. 313.
▪ śwgł, dr, k, NarNMP, Kołbuk 1998, s. 313.
▪ śwgł, dr, k, ZmPańskie, Kołbuk 1998, s. 313.
▪ śwgł, dr, k, ObjPańskie, Kołbuk 1998, s. 313.
rzkat (diec. Łuck, arch. Brześć, dek. Bielsk Podlaski)
▪ śwgł, dr, d, NarNMP, Mikołaj Bp, Trzej Królowie, Litak 1996, s. 381.
▪ śwpom, Karmelici trzewiczkowi, zak, Michał A, Litak 1996, s. 520.
▪ śwpom, kłs, par. Bielsk Podlaski, Litak 1996, s. 382.
praw (diec. Kijów)
▪ śwpom, zak, Mikołaj Bp, Kołbuk 1998, s. 354; D. Fionik, Kler parafialny Kościoła wschodniego w powiecie bielskim w 1816 roku, „Białoruskie Zeszyty Historyczne nr 23" (dostęp: http://kamunikat.net.iig.pl/www/czasopisy/bzh/23/14.htm, 14.12.2005).
Bielsk, zob. Belsk Duży, w, maz
Bielska Wola, w, woł
grkat (diec. Łuck)
▪ śwgł, s, Boże Ciało, Kołbuk 1998, s. 273.
Bielsko-Biała, zob. Biała, m, kr
Biełaszka, zob. Biełaszki, w, brac
Biełaszki (Biełaszka), w, brac
grkat (diec. Kijów-Wilno, arch. Kijów, dek. Sokołówka)
▪ śwgł, dr, s, Jan Ew, Kołbuk 1998, s. 97; Socjografia, s. 73.
Biełaszki (Biłaszówka), w, brac
grkat (diec. Kijów-Wilno, arch. Kijów, dek. Pohrebyszcze)
▪ śwgł, dr, s, PPańskie, Kołbuk 1998, s. 97; Socjografia, s. 147 (Biłaszówka, kij).
Biełaszów, zob. Białaszów, w, woł
Biełki, zob. Biłka, w, kij
Biełocz, w, brac
grkat (diec. Kijów-Wilno, arch. Kijów, dek. Raszków)
▪ śwgł, mr, s, WnNMP, Kołbuk 1998, s. 97; Socjografia, s. 70.
Bieniarowa, zob. Binarowa, w, kr
Bieniawa, w, rus
grkat (diec. Lwów, arch. Brzeżany, dek. Kozłów)
▪ śwgł, dr, s, Św. Trójca, Kołbuk 1998, s. 181.
Bieniewo (Benern), w, war
rzkat (diec. Warmia, dek. Orneta)
▪ śwgł, mr, d, Maria Magdalena, Litak 1996, s. 413.

Bieniszew, w, kal
rzkat (diec. Gniezno, arch. Gniezno, dek. Sompolno)
▪ świpom, Kameduli, zak, OfNMP, Litak 1996, s. 514.
Bieńkowce, w, rus
grkat (diec. Lwów, arch. Lwów, dek. Strzeliska Nowe)
▪ świgł, dr, s, Sobór Michała A, Kołbuk 1998, s. 190 (Michał A); Skoczylas, Oficjalat Lwów, s. 143.
Bierdzież, zob. Berdzieża, w, san
Bierdzieża, zob. Berdzieża, w, san
Bierków, zob. Biórków Wielki, w, kr
Biernatowo (Ascherbude), w, poz
lut
▪ świpom, par. Zielonowo, Thomas, Altes und Neues, s. 104, 1750 r.; Werner, Geschichte der evangelischen Parochien, s. 114.
Bierzanów (Bieżanów), w, kr
rzkat (diec. Kraków, arch. Kraków, dek. Wieliczka)
▪ świgł, mr, d, NarNMP, Litak 1996, s. 229.
Bierzgłowo, w, che
rzkat (diec. Chełmno, arch. Chełmno, dek. Toruń)
▪ świpom, mr, mk, WnNMP, par. Łążyn, Litak 1996, s. 162.
Bierzwienna Długa (Bierzwienna), w, łęcz
rzkat (diec. Gniezno, arch. Łęczyca, dek. Kłodawa)
▪ świgł, dr, s, Dominik W, Litak 1996, s. 191 (Bierzwienna).
Bierzwienna, zob. Bierzwienna Długa, w, łęcz
Bierzynka (Berynka, Biczynka), w, brac
grkat (diec. Kijów-Wilno, arch. Kijów, dek. Sokołówka)
▪ świgł, k, Socjografia, s. 73 (prawd. jako Biczynka, patronat Onufrego Bierzyńskiego, starosty szawuliskiego); Krykun, s. 103.
Biesiadka (Biesiedka, Biesiadki, Besida), w, kij
grkat (diec. Kijów-Wilno, arch. Kijów, dek. Stawiszcze)
▪ świgł, dr, s, Michał A, Kołbuk 1998, s. 97; Socjografia, s. 153 (Besida).
Biesiadki, w, kr
rzkat (diec. Kraków, arch. Wojnicz, dek. Wojnicz)
▪ świpom, dr, d, Mateusz Ap, par. Porąbka Uszewska, Litak 1996, s. 257.
Biesiadki, w, woł
grkat (diec. Łuck)
▪ świgł, dr, s, OpNMP, Kołbuk 1998, s. 273.
Biesiadki, zob. Biesiadka, w, kij
Biesiady, w, beł
grkat (diec. Lwów, arch. Lwów, dek. Żółkiew)
▪ świgł, Bazylianie, dr, zak, WnNMP, Kołbuk 1998, s. 199 (rus); Flaga, Zakony męskie, s. 154; Budzyński, Struktura, s. 140 (poddaje w wątpliwość istnienie parafii w tej miejscowości); Duh, Pawlyszyn, Spis parafii 1782 r.; Jabłonowski, Ziemie ruskie, nr 2; Skoczylas, Oficjalat Lwów, s. 155 (pomija tę cerkiew); Budzyński, Kresy, II, mapa 23.
Biesiedka, zob. Biesiadka, w, kij
Biesowo (Gross Bössau), w, war
rzkat (diec. Warmia, dek. Jeziorany)
▪ świgł, mr, d, Mikołaj Bp, Litak 1996, s. 411.
Biesówka, zob. Bisówka, w, woł
Biesterfelde, zob. Bystrze, w, malb
Biezdrowo, w, poz
rzkat (diec. Poznań, arch. Pszczew, dek. Lwówek)
▪ świgł, mr, s, Św. Krzyż, Mikołaj Bp, Litak 1996, s. 288.
Biezdziadów, zob. Bieździadów, w, kal
Bieździadka, zob. Bieździedza, w, san
Bieździadów (Biezdziadów), w, kal
rzkat (diec. Poznań, arch. Śrem, dek. Nowe Miasto)
▪ świgł, dr, s, Maciej, Mateusz AAp, Litak 1996, s. 293.
Bieździedza (Bieździadka), w, san
rzkat (diec. Kraków, arch. Nowy Sącz, dek. Pilzno)
▪ świgł, mr, s, Jadwiga Wd, Litak 1996, s. 241 (Bieździadka).
Bieżanów, zob. Bierzanów, w, kr
Bieżowa, zob. Bieżów, w, kij
Bieżów (Korczów, Bieżowa), w, kij
grkat (diec. Kijów-Wilno, arch. Kijów, dek. Radomyśl)
▪ świgł, dr, s, WnNMP, Kołbuk 1998, s. 98; Socjografia, s. 150.
Bieżów, zob. Buzowa, w, kij
Bieżuń, m, pł
rzkat (diec. Płock, arch. Płock, dek. Bieżuń)
▪ świgł, mr, s, Św. Trójca, Litak 1996, s. 263.
mojż
▪ świgł, MZP1, s. 126, 136, 1776 r. (bożnica); Liczba głów, s. 405, 1765 r.; IJCP. US Commission No. POCE000382.
Bihale, w, beł
grkat (diec. Przemyśl, dek. Lubaczów)
▪ świgł, dr, d, NMPR, Budzyński, Ludność, II, s. 80; Kołbuk 1998, s. 251.
Bijowce (Bijówka, Biece), w, kij
grkat (diec. Kijów-Wilno, arch. Kijów, dek. Korsuń)
▪ świgł, dr, s, PPańskie, Kołbuk 1998, s. 97; Socjografia, s. 131 (Bijówka, cerkiew w apostazji).
Bijówka, zob. Bijowce, w, kij
Bilcze, w, rus
grkat (diec. Przemyśl, dek. Drohobycz)
▪ świgł, dr, k, Kosma i Damian MM, Budzyński, Ludność, II, s. 80; Kołbuk 1998, s. 244.
Bilcze, w, woł
grkat (diec. Łuck)
▪ świgł, dr, s, Demetriusz M, Kołbuk 1998, s. 273.
Bilcze Dobrokut, zob. Bilcze Złote, m, pod
Bilcze Złote (Bilcze Dobrokut, Dobrykąt), m, pod
grkat (diec. Lwów, arch. Kamieniec Podolski, dek. Bilcze)
▪ świgł, dr, s, WnNMP, Skoczylas, Oficjalat Kamieniec Podolski, s. 41 (w wykazach Kołbuka i Duha, Pawlyszyna brak tej cerkwi).
▪ świgł, dr, s, Prakseda PM, Kołbuk 1998, s. 220 (Bilcze Dobrokut, kam); Skoczylas, Oficjalat Kamieniec Podolski, s. 41 („suburbio Zarzeczna").
▪ świgł, dr, s, Michał A, Kołbuk 1998, s. 220 (kam); Skoczylas, Oficjalat Kamieniec Podolski, s. 41.
mojż
▪ świgł, Liczba głów, s. 400, 1765 r. (kahał); AJZR. 5.2, s. 115, 1765 r.
Bilczyn, zob. Biliczyn, w, pod
Bilicz (Bilicz Dolny, Bilicz Górny), w, rus
grkat (diec. Przemyśl, dek. Stary Sambor)
▪ świgł, dr, s, Michał A, Budzyński, Ludność, II, s. 81; Kołbuk 1998, s. 265 (Bilicz Dolny).
▪ świgł, dr, s, Michał A, Budzyński, Ludność, II, s. 81; Kołbuk 1998, s. 266 (Bilicz Górny).
Bilicz Dolny, zob. Bilicz, w, rus
Bilicz Górny, zob. Bilicz, w, rus
Bilicze, w, woł
grkat (diec. Włodzimierz, arch. Włodzimierz)
▪ świgł, Kołbuk 1998, s. 319; Skoczylas, Religia ta kultura, s. 59, 1715 r. (dek. Poryck).

Biliczyn (Bieliczyn, Bilczyn), w, pod
grkat (diec. Lwów, arch. Bar, dek. Bar)
▪ śwgł, dr, s, Jan Ew, Kołbuk 1998, s. 220 (kam, Bieliczyn); Skoczylas, Oficjalat Bar, s. 1.
Bilijówka, zob. Bielijówka, w, kij
Bilikowce (Bielikowce), w, pod
grkat (diec. Lwów, arch. Bar, dek. Bar)
▪ śwgł, dr, k, Demetriusz M, Kołbuk 1998, s. 220 (kam, s); Skoczylas, Oficjalat Bar, s. 1.
Bilina Mała, zob. Bilinka Mała, w, rus
Bilina Wielka (Bilina), w, rus
grkat (diec. Przemyśl, dek. Mokrzany)
▪ śwgł, dr, s, NarNMP, Budzyński, Ludność, II, s. 81; Kołbuk 1998, s. 252.
▪ śwpom, Bazylianie, zak, WnNMP, Kołbuk 1998, s. 351; Flaga, Zakony męskie, s. 211, mapa (parafia zakonna).
Bilina, zob. Bilina Wielka, w, rus
Bilinka Mała (Bilinka, Bilina Mała), w, rus
grkat (diec. Przemyśl, dek. Mokrzany)
▪ śwgł, dr, s, Św. Trójca, Budzyński, Ludność, II, s. 81; Kołbuk 1998, s. 252.
Bilinka, zob. Bilinka Mała, w, rus
Bilińska Słoboda, w, brac
grkat (diec. Kijów-Wilno, arch. Kijów, dek. Bałta)
▪ śwgł, s, Socjografia, s. 49.
Bilińska Słoboda, zob. Słoboda, w, brac
Biłaszówka, zob. Biełaszki, w, brac
Biłgoraj, m, lub
grkat (diec. Chełm, arch. Chełm, dek. Szczebrzeszyn)
▪ śwgł, dr, s, Jerzy M, Kołbuk 1998, s. 303.
rzkat (diec. Chełm, dek. Turobin)
▪ śwgł, mr, s, WnNMP, Mikołaj Bp, Litak 1996, s. 365.
mojż
▪ śwgł, AAL. Rep60 A160, k. 135v, 1747 r., k. 408, 435v, 1748 r. (stara); AAL. Rep60 A157, s. 128, 1746 r.; Liczba głów, s. 398, 1765 r.; AAL. Rep60 A163, s. 1644, 1774 (1747) r.; AAL. Rep60 A139, s. 193, 1780 r.; EJCP. VII, s. 93-97; Acta Congressus (mapa); Muszyńska, Żydzi, s. 131.
Biłka (Biełki), w, kij
grkat (diec. Kijów-Wilno, arch. Kijów, dek. Czerniachów)
▪ śwgł, dr, s, PKrzyża Św, Kołbuk 1998, s. 97; Socjografia, s. 118.
Biłka (Biłka Szlachecka), w, rus
grkat (diec. Lwów, arch. Brzeżany, dek. Rohatyn)
▪ śwgł, dr, s, ZmPańskie, Budzyński, Struktura, s. 136; Kołbuk 1998, s. 177 (Biłka Szlachecka, dek. Dunajów); Skoczylas, Oficjalat Brzeżany, s. 80.
Biłka Szlachecka, w, rus
grkat (diec. Lwów, arch. Lwów, dek. Lwów)
▪ śwgł, dr, s, Nicetas Patriarcha, Kołbuk 1998, s. 183; Skoczylas, Oficjalat Lwów, s. 132.
rzkat (diec. Lwów, arch. Lwów, dek. Lwów)
▪ śwgł, mr, s, Jerzy M, Wojciech Bp, Litak 1996, s. 376.
Biłka Szlachecka, zob. Biłka, w, rus
Biłki, zob. Białki, w, brac
Biłoberezka, zob. Białoberezka, w, rus
Biłozereje, zob. Pożeża, w, kij
Biłytów, zob. Białołówka, m, kij
Binarowa (Bieniarowa, Bynarowa), w, kr
rzkat (diec. Kraków, arch. Wojnicz, dek. Biecz)
▪ śwgł, dr, k, Michał A, Litak 1996, s. 252.
Binczarowa, w, kr
grkat (diec. Przemyśl, dek. Muszyna)
▪ śwgł, dr, k, Demetriusz M, Kołbuk 1998, s. 254; Budzyński, Ludność, II, s. 81.
Bińcze (Bärenwalde), w, pom
lut
▪ śwgł, Rhesa II, s. 24, 1834 r. (pastorzy notowani też około 1772 roku); Klemp, Protestanci, s. 206; Die kirchliche Organisation um 1785.
Biórków Wielki (Bierków, Biórków), w, kr
rzkat (diec. Kraków, arch. Kraków, dek. Proszowice)
▪ śwgł, dr, s, WnNMP, Litak 1996, s. 225 (Biórków).
Biórków, zob. Biórków Wielki, w, kr
Bircza, m, rus
grkat (diec. Przemyśl, dek. Bircza)
▪ śwgł, dr, s, Jan Ch, Budzyński, Ludność, II, s. 81; Kołbuk 1998, s. 242.
rzkat (diec. Przemyśl, arch. Przemyśl, dek. Nowe Miasto)
▪ śwgł, dr, s, Litak 1996, s. 403.
mojż
▪ śwgł, Liczba głów, s. 396, 1765 r.; IJCP. US Commission No. POCE000142.
Bircza Stara (Stara Bircza), w, rus
grkat (diec. Przemyśl, dek. Bircza)
▪ śwgł, dr, s, Sawa Bp, Budzyński, Ludność, II, s. 81; Kołbuk 1998, s. 242.
Birki (Berki), w, kij
grkat (diec. Kijów-Wilno, arch. Kijów)
▪ śwgł, dr, k, Mikołaj Bp, Kołbuk 1998, s. 97.
Birnbaum, zob. Międzychód, m, poz
Biruki (Birżki), w, kij
grkat (diec. Kijów-Wilno, arch. Kijów, dek. Białacerkiew)
▪ śwgł, dr, s, Mikołaj Bp, Kołbuk 1998, s. 97; Socjografia, s. 103.
Birżki, zob. Biruki, w, kij
Bischofsburg, zob. Biskupiec, m, war
Bischofstein, zob. Bisztynek, m, war
Biskowice, w, rus
grkat (diec. Przemyśl, dek. Sambor)
▪ śwgł, dr, s, Onufry P, Budzyński, Ludność, II, s. 82; Kołbuk 1998, s. 260.
Biskupice, m, lub
rzkat (diec. Kraków, arch. Lublin, dek. Parczew)
▪ śwgł, mr, s, Stanisław Bp, Litak 1996, s. 235.
mojż
▪ śwgł, AAL. Rep60 A102, k. 15, 1738-1739 r.; Liczba głów, s. 398, 1765 r.; IJCP. US Commission No. POCE000177.
Biskupice, w, che
rzkat (diec. Chełmno, arch. Chełmno, dek. Chełmża)
▪ śwgł, dr-mr, d, Maria Magdalena, Litak 1996, s. 158.
Biskupice, w, kr
rzkat (diec. Kraków, arch. Kraków, dek. Wieliczka)
▪ śwgł, Duchacy, mr, d, obsł. zak, Marcin Bp, Litak 1996, s. 229.
Biskupice Ołoboczne, w, kal
rzkat (diec. Gniezno, arch. Kalisz, dek. Kalisz)
▪ śwgł, dr, d, Bartłomiej Ap, Litak 1996, s. 175.
Biskupicze Ruskie, w, woł
grkat (diec. Włodzimierz, arch. Włodzimierz)
▪ śwgł, Kołbuk 1998, s. 319; Skoczylas, Religia ta kultura, s. 55, 1715 r. (dek. Włodzimierz).
Biskupicze Szlacheckie, w, woł
grkat (diec. Włodzimierz, arch. Włodzimierz)
▪ śwgł, dr, Kołbuk 1998, s. 319; Skoczylas, Religia ta kultura, s. 55, 1715 r. (dek. Włodzimierz).

Biskupiec (Bischofsburg), m, war
rzkat (diec. Warmia, dek. Barczewo)
▪ śwgł, mr, d, Jan Ch, Walenty M, Litak 1996, s. 409.
Biskupnica, w, pom
rzkat (diec. Gniezno, arch. Kamień, dek. Człuchów)
▪ śwpom, pr, k, Św. Krzyż, par. Człuchów, Litak 1996, s. 181.
Bisówka (Biesówka), w, woł
grkat (diec. Łuck)
▪ śwgł, dr, s, Jan Ew, Kołbuk 1998, s. 273 (Biesówka); Kondratiuk, Dżereła z istorii, 1791-1792 r. (dek. Teofilpol).
Biszcza, w, rus
grkat (diec. Przemyśl, dek. Tarnogród)
▪ śwgł, dr, s, OpNMP, Budzyński, Ludność, II, s. 82; Kołbuk 1998, s. 268.
Bisztynek (Bischofstein), m, war
rzkat (diec. Warmia, dek. Lidzbark Warmiński)
▪ śwgł, mr, d, Maciej Ap, Litak 1996, s. 412.
▪ śwpom, d, Marta P, par. Bisztynek, Litak 1996, s. 412.
Bitków, w, rus
grkat (diec. Lwów, arch. Halicz, dek. Ottynia)
▪ śwgł, dr, k, WnNMP, Kołbuk 1998, s. 209.
Bityłowka, zob. Białołówka, m, kij
Blankensee, zob. Blanki, w, war
Blanki (Blankensee), w, war
rzkat (diec. Warmia, dek. Jeziorany)
▪ śwpom, mr, Michał A, par. Żegoty, Litak 1996, s. 411.
Blechnarka, w, kr
grkat (diec. Przemyśl, dek. Biecz)
▪ śwpom, dr, Kosma i Damian MM, par. Wysowa, Kołbuk 1998, s. 242; Budzyński, Ludność, II, s. 82 (jako parafialna).
Bledzew, m, poz
rzkat (diec. Poznań, arch. Pszczew, dek. Zbąszyń)
▪ śwgł, mr, d, Katarzyna PM, Litak 1996, s. 289.
▪ śwpom, Cystersi, zak, Wawrzyniec M, Litak 1996, s. 499.
Blendau, zob. Błędowo, w, che
Bleszczanówka, zob. Błyszczanówka, w, pod
Blichowo, w, maz
rzkat (diec. Płock, arch. Płock, dek. Bodzanów)
▪ śwgł, dr, s, Anna, Litak 1996, s. 264.
Blinów, w, lub
rzkat (diec. Kraków, arch. Zawichost, dek. Urzędów)
▪ śwpom, par. Potok Wielki, LB 1787, s. 76.
Blizanów, w, kal
rzkat (diec. Gniezno, arch. Kalisz, dek. Stawiszyn)
▪ śwgł, dr, k, Mikołaj Bp, Litak 1996, s. 179.
Blizianka (Blizna), w, san
grkat (diec. Przemyśl, dek. Dukla)
▪ śwgł, dr, s, WnNMP, Budzyński, Ludność, II, s. 82; Kołbuk 1998, s. 246 (rus).
Blizin, w, san
rzkat (diec. Gniezno, arch. Kurzelów, dek. Skrzynno)
▪ śwpom, dr, Zofia M, par. Odrowąż, Litak 1996, s. 190.
Blizna, zob. Blizianka, w, san
Blizne, w, rus
rzkat (diec. Przemyśl, arch. Brzozów, dek. Brzozów)
▪ śwgł, dr, d, Wszyscy Św, Litak 1996, s. 394.
▪ śwpom, Kapucyni, dr, zak, Michał A, par. Blizne, Litak 1996, s. 394.
Blizno, w, in
rzkat (diec. Płock, arch. Płock, dek. Sierpc)
▪ śwpom, s, Wawrzyniec M, par. Szczutowo, Litak 1996, s. 269.
Blizuń, zob. Mizuń Stary, w, rus
Bludau, zob. Błudowo, w, war
Blumenwerder, zob. Piaseczno, w, drah
Blumwart, zob. Piaseczno, w, drah
Błaszki, m, sier
rzkat (diec. Gniezno, arch. Kalisz, dek. Staw)
▪ śwgł, dr, s, NarNMP, Litak 1996, s. 178.
mojż
▪ śwgł, AAGn. CE22b, s. 838, 1754 r. (dom modlitwy); Liczba głów, s. 392, 1765 r.; IJCP. US Commission No. P0CE000680.
Błażejewo, w, kal
rzkat (diec. Poznań, arch. Poznań, dek. Środa)
▪ śwpom, dr, NMP, Walenty M, par. Bnin, Litak 1996, s. 286.
Błażejewo, w, poz
rzkat (diec. Poznań, arch. Śrem, dek. Śrem)
▪ śwpom, dr, par. Dolsk, Litak 1996, s. 295.
Błażowa, w, rus
rzkat (diec. Przemyśl, arch. Brzozów, dek. Dynów)
▪ śwgł, dr-mr, Marcin, Mikołaj BBp, Litak 1996, s. 395.
▪ śwpom, dr, kłs, Michał A, par. Błażowa, Litak 1996, s. 395.
Błażów (Błażów Dolny, Błażów Niżny, Błażów Górny, Błażów Wyżny), w, rus
grkat (diec. Przemyśl, dek. Sambor)
▪ śwgł, dr, k, Ucieczka do Egiptu NMP, Budzyński, Ludność, II, s. 83; Kołbuk 1998, s. 260 (Błażów Dolny).
▪ śwgł, dr, k, Ucieczka do Egiptu NMP, Budzyński, Ludność, II, s. 83; Kołbuk 1998, s. 260 (Błażów Górny).
Błażów Dolny, zob. Błażów, w, rus
Błażów Górny, zob. Błażów, w, rus
Błażów Niżny, zob. Błażów, w, rus
Błażów Wyżny, zob. Błażów, w, rus
Błenna, w, brzkuj
rzkat (diec. Włocławek, arch. Włocławek, dek. Kowal)
▪ śwgł, dr, s, Małgorzata PM, Litak 1996, s. 344.
Błeszno, w, kr
rzkat (diec. Kraków, arch. Pilica Pr, dek. Lelów)
▪ śwpom, mr, par. Częstochowa, Litak 1996, s. 245.
Błędowo (Blendau), w, che
rzkat (diec. Chełmno, arch. Chełmno, dek. Grudziądz)
▪ śwgł, mr, k, Michał A, Litak 1996, s. 159.
Błędów, w, raw
rzkat (diec. Poznań, arch. Warszawa, dek. Grójec)
▪ śwgł, dr, s, Michał A, Litak 1996, s. 299.
Błociszewo, w, poz
rzkat (diec. Poznań, arch. Śrem, dek. Kościan)
▪ śwgł, dr, s, Michał A, Litak 1996, s. 290.
Błogie (Błogie Rządowe, Błogie Szlacheckie), w, san
rzkat (diec. Gniezno, arch. Kurzelów, dek. Opoczno)
▪ śwgł, dr-mr, NawNMP, Mikołaj Bp, Litak 1996, s. 188 (obecnie parafia we wsi Błogie Szlacheckie).
Błogie Rządowe, zob. Błogie, w, san
Błogie Szlacheckie, zob. Błogie, w, san
Błonie, m, maz
rzkat (diec. Poznań, arch. Warszawa, dek. Błonie)
▪ śwgł, Kanonicy regularni laterańscy, mr, d, zak, Św. Trójca, Stanisław Bp, Litak 1996, s. 297.
Błonie, w, łęcz
rzkat (diec. Gniezno, arch. Łęczyca, dek. Kłodawa)
▪ śwgł, dr, k, Wszyscy Św, Litak 1996, s. 191.
Błonie (Ludwinów), w, kr
rzkat (diec. Kraków, arch. Kraków, dek. Kraków)
▪ śwpom, mr, Bartłomiej Ap, par. Kraków, Litak 1996, s. 221 (Kraków-Błonie).

Błonie, zob. Kraków, m, kr
Błonie, zob. Przasnysz, m, maz
Błoszczyńce, w, kij
grkat (diec. Kijów-Wilno, arch. Kijów, dek. Białacerkiew)
▪ świgł, dr, s, Michał A, Kołbuk 1998, s. 97 (prawdopodobnie w dekanacie Białacerkiew).
Błotnia, w, rus
grkat (diec. Lwów, arch. Brzeżany, dek. Rohatyn)
▪ świgł, dr, k, Mikołaj Bp, Budzyński, Struktura, s. 136; Kołbuk 1998, s. 177 (dek. Dunajów, s); Skoczylas, Oficjalat Brzeżany, s. 80.
Błotnica (Stara Błotnica, Błotnica Stara), w, san
rzkat (diec. Gniezno, arch. Kurzelów, dek. Przytyk)
▪ świgł, dr, Litak 1996, s. 113.
Błotnica Stara, zob. Błotnica, w, san
Błozew Dolna (Błożew Dolna), w, rus
grkat (diec. Przemyśl, dek. Sądowa Wisznia)
▪ świgł, dr, k, OpNMP, Budzyński, Ludność, II, s. 83; Kołbuk 1998, s. 262.
Błozew Górna (Błożew Górna), w, rus
grkat (diec. Przemyśl, dek. Stara Sól)
▪ świgł, dr, s, OpNMP, Budzyński, Ludność, II, s. 83; Kołbuk 1998, s. 264.
rzkat (diec. Przemyśl, arch. Przemyśl, dek. Nowe Miasto)
▪ świgł, s, Litak 1996, s. 403 (Błożew).
Błożew Dolna, zob. Błozew Dolna, w, rus
Błożew Górna, zob. Błozew Górna, w, rus
Błudniki, w, rus
grkat (diec. Lwów, arch. Halicz, dek. Halicz)
▪ świgł, dr, s, NarNMP, Kołbuk 1998, s. 204.
Błudowo (Bludau), w, war
rzkat (diec. Warmia, dek. Frombork)
▪ świgł, mr, d, NawNMP, Mikołaj Bp, Litak 1996, s. 411.
Błudów, w, woł
grkat (diec. Łuck)
▪ świgł, dr, s, OpNMP, Kołbuk 1998, s. 273.
Błudów, w, woł
grkat (diec. Włodzimierz, arch. Włodzimierz)
▪ świgł, Kołbuk 1998, s. 273; Skoczylas, Religia ta kultura, s. 65, 1715 r. (dek. Torczyn).
Bługowo, w, gn
rzkat (diec. Gniezno, arch. Kamień, dek. Łobżenica)
▪ świgł, dr, s, Jakub W Ap, WnNMP, Litak 1996, s. 182.
Błyszczanka, w, pod
grkat (diec. Lwów, arch. Kamieniec Podolski, dek. Bilcze)
▪ świgł, dr, s, Jan Ew, Kołbuk 1998, s. 220 (kam); Skoczylas, Oficjalat Kamieniec Podolski, s. 41.
Błyszczanówka (Bleszczanówka), w, pod
grkat (diec. Lwów, arch. Kamieniec Podolski, dek. Kamieniec Podolski)
▪ świgł, dr, s, WnNMP, Kołbuk 1998, s. 220 (kam); Skoczylas, Oficjalat Kamieniec Podolski, s. 63.
Błyszczywody, w, rus
grkat (diec. Lwów, arch. Lwów, dek. Żółkiew)
▪ świgł, dr, k, OpNMP, Kołbuk 1998, s. 199.
Bnin, m, kal
rzkat (diec. Poznań, arch. Poznań, dek. Środa)
▪ świgł, mr, s, Wojciech Bp, Jadwiga Wd, Litak 1996, s. 286.
Bobanki, zob. Babanka, w, brac
Boberka (Boberka Dolna, Boberka Górna), w, rus
grkat (diec. Przemyśl, dek. Żukotyn)
▪ świgł, dr, s, WnPańskie, Budzyński, Ludność, II, s. 84; Kołbuk 1998, s. 271 (Boberka Górna).
▪ świgł, dr, s, Michał A, Budzyński, Ludność, II, s. 84; Kołbuk 1998, s. 271 (Boberka Dolna).
Boberka Dolna, zob. Boberka, w, rus
Boberka Górna, zob. Boberka, w, rus
Bobiatyn, w, beł
grkat (diec. Chełm, arch. Bełz, dek. Tartaków)
▪ świgł, dr, s, Św. Duch, Kołbuk 1998, s. 309.
Bobin, w, kr
rzkat (diec. Kraków, arch. Kraków, dek. Witów)
▪ świgł, dr, s, Anna, Litak 1996, s. 229.
Bobłów, w, brac
grkat (diec. Kijów-Wilno, arch. Kijów, dek. Woronowica)
▪ świgł, dr, k, Prakseda PM, Kołbuk 1998, s. 97; Socjografia, s. 88 (patronat Wincentego Potockiego, podkomorzego koronnego).
Bobły, w, woł
grkat (diec. Włodzimierz, arch. Włodzimierz)
▪ świgł, dr, s, OpNMP, Kołbuk 1998, s. 319; Skoczylas, Religia ta kultura, s. 61, 1715 r. (dek. Turzysk).
Bobowa, m, kr
rzkat (diec. Kraków, arch. Wojnicz, dek. Bobowa)
▪ świgł, mr, kol, Wszyscy Św, Litak 1996, s. 253.
mojż
▪ świgł, mr, Spis żydów, s. 427, 1765 r. (kahał); Bobowa (dostęp: http://www.izrael.badacz.org/zydzi_w_polsce/katalog_synagogi_malopol_bobowa.html, 18.01.2005).
Bobowo, w, pom
rzkat (diec. Włocławek, arch. Gdańsk, dek. Starogard)
▪ świgł, mr, k, Wojciech Bp, Litak 1996, s. 340.
Bobrowniki, m, in
rzkat (diec. Włocławek, arch. Włocławek, dek. Bobrowniki)
▪ świgł, dr, k, Marcin Bp, Litak 1996, s. 342.
Bobrowniki, m, san
rzkat (diec. Kraków, arch. Kielce Dz, dek. Stężyca)
▪ świgł, mr, s, NawNMP, Litak 1996, s. 213.
mojż
▪ świgł, Liczba głów, s. 394, 1765 r.; EJCP. VII, s. 79-80.
Bobrowniki, w, rus
grkat (diec. Lwów, arch. Halicz, dek. Uście Zielone)
▪ świgł, dr, s, PKrzyża Św, Kołbuk 1998, s. 216.
Bobrowniki, w, sier
rzkat (diec. Wrocław, arch. Wrocław, dek. Opatów)
▪ świpom, dr, Barbara PM, par. Doruchów, Litak 1996, s. 467.
Bobrowniki (Bobrowniki Wielkie, Bobrowniki Małe), w, san
rzkat (diec. Kraków, arch. Tarnów Pr, dek. Tarnów)
▪ świpom, dr, par. Jurków, Litak 1996, s. 249.
Bobrowniki Małe, zob. Bobrowniki, w, san
Bobrowniki Wielkie, zob. Bobrowniki, w, san
Bobrowo, w, che
rzkat (diec. Chełmno, arch. Chełmno, dek. Brodnica)
▪ świgł, mr, s, Jakub W Ap, Litak 1996, s. 157.
Bobrówka, w, rus
grkat (diec. Przemyśl, dek. Jarosław)
▪ świgł, dr, s, WnPańskie, Budzyński, Ludność, II, s. 84; Kołbuk 1998, s. 248.
Bobryca (Babryk), w, kij
grkat (diec. Kijów-Wilno, arch. Kijów, dek. Kaniów)
▪ świgł, dr, k, Mikołaj Bp, Kołbuk 1998, s. 97; Socjografia, s. 127 (Babryk, patronat Stanisława Poniatowskiego, bratanka Stanisława Augusta).
Bobryk Wielki, w, brac
grkat (diec. Kijów-Wilno, arch. Kijów, dek. Bałta)

▪ śwgł, dr, s, Demetriusz M, Kołbuk 1998, s. 97; Socjografia, s. 49.
Bobulińce (Babulińce, Bubulińce), w, rus
grkat (diec. Lwów, arch. Brzeżany, dek. Zarwanica)
▪ śwgł, dr, s, Michał A, Kołbuk 1998, s. 195.
Boby (Boby-Kolonia), w, lub
rzkat (diec. Kraków, arch. Lublin, dek. Chodel)
▪ śwgł, dr, s, NawNMP, Litak 1996, s. 232.
Boby-Kolonia, zob. Boby, w, lub
Bocheniec, w, kr
rzkat (diec. Kraków, arch. Wojnicz, dek. Wojnicz)
▪ śwpom, mr, Anna, par. Jadowniki, Litak 1996, s. 257.
Bocheniec, zob. Jadowniki, w, kr
Bochenniki (Buchoniki), w, brac
grkat (diec. Kijów-Wilno, arch. Kijów, dek. Brahiłów)
▪ śwgł, dr, s, Jan Ew, Kołbuk 1998, s. 97; Socjografia, s. 25.
Bochlin, w, pom
mojż
▪ śwgł, Liczba głów, s. 395, 1765 r. (funkcjonowanie kahału w II połowie XVIII wieku wątpliwe); Acta Congressus, s. LXXIX (kahał), 1767 r.
Bochnia, m, kr
rzkat (diec. Kraków, arch. Wojnicz, dek. Lipnica Murowana)
▪ śwgł, mr, k, Mikołaj Bp, Litak 1996, s. 255.
▪ śwpom, Bernardyni, zak, ZKrzyża Św, Litak 1996, s. 494.
▪ śwpom, Dominikanie, zak, WnNMP, Litak 1996, s. 502.
▪ śwpom, dr, kłs, Leonard O, par. Bochnia, Litak 1996, s. 255.
▪ śwpom, dr, kłs, Maciej Ap, par. Bochnia, Litak 1996, s. 255.
▪ śwpom, dr, mk, kłs, Antoni O, par. Bochnia, Litak 1996, s. 255.
Bochotnica (Nałęczów), w, lub
rzkat (diec. Kraków, arch. Lublin, dek. Kazimierz)
▪ śwgł, mr, s, Jan Ch, Litak 1996, s. 233 (obecnie część Nałęczowa).
Boczanica, w, woł
grkat (diec. Łuck)
▪ śwgł, dr, s, Eliasz Pr, Kołbuk 1998, s. 273; Kondratiuk, Dżereła z istorii, 1791-1792 r. (dek. Hoszcza).
Boczki, w, raw
rzkat (diec. Gniezno, arch. Łowicz, dek. Łowicz)
▪ śwpom, dr, d, Michał A, Roch W, par. Łowicz, Litak 1996, s. 196.
Boćki, m, podl
grkat (diec. Włodzimierz, arch. Brześć, dek. Bielsk Podlaski)
▪ śwgł, dr, s, ZaśnNMP, Kołbuk 1998, s. 313 (WnNMP).
rzkat (diec. Łuck, arch. Brześć, dek. Bielsk Podlaski)
▪ śwgł, dr, Św. Duch, WnNMP, Jan Ch, Katarzyna PM, Litak 1996, s. 381.
▪ śwpom, mr, Roch W, par. Boćki, Litak 1996, s. 382.
▪ śwpom, Reformaci, zak, Józef OblNMP, Litak 1996, s. 528.
mojż
▪ śwgł, dr, ADS. D152, k. 136v, 1722-1726 r.; ADS. D133, k. 197, 1737 r.; ADS. D134, k. 174, 1750 r.; Liczba głów, s. 404, 1765 r. (kahał); Bóżnice Białostocczyzny, s. 141-142.
Bodaczówka, w, pod
grkat (diec. Lwów, arch. Kamieniec Podolski, dek. Kitajgród)
▪ śwgł, dr, k-s, Bazyli W, Kołbuk 1998, s. 220 (kam, s); Skoczylas, Oficjalat Kamieniec Podolski, s. 74.
Bodaki, w, woł
grkat (diec. Łuck)
▪ śwgł, dr, s, Mikołaj Bp, Kołbuk 1998, s. 273.
Bodaki, zob. Przegonina, w, kr
Bodzanów, m, maz
rzkat (diec. Płock, arch. Płock, dek. Bodzanów)
▪ śwgł, mr, d, WnNMP, Litak 1996, s. 264.
Bodzanów, w, kr
rzkat (diec. Kraków, arch. Kraków, dek. Wieliczka)
▪ śwgł, dr, d, Piotr i Paweł AAp, Litak 1996, s. 229.
Bodzentyn (Bodzęcin), m, san
rzkat (diec. Kraków, arch. Kielce Pr, dek. Bodzentyn)
▪ śwgł, mr, d, WnNMP, Stanisław Bp, Litak 1996, s. 214.
▪ śwpom, mr, mk, kłs, Św. Duch, par. Bodzentyn, Litak 1996, s. 215.
▪ śwpom, Barbara PM, par. Bodzentyn, Litak 1996, s. 215.
▪ śwpom, mr, Anna, par. Bodzentyn, Litak 1996, s. 215.
Bodzęcin, zob. Bodzentyn, m, san
Bodzęcin, zob. Borzęcin, w, san
Bodziaczów, w, woł
grkat (diec. Łuck)
▪ śwgł, Kołbuk 1998, s. 273.
Bogate, w, maz
rzkat (diec. Płock, arch. Płock, dek. Przasnysz)
▪ śwgł, mr, s, Anna, Litak 1996, s. 268.
Bogatka (Rychemberg, Reichenberg), w, pom
lut
▪ śwgł, Rhesa II, s. 108, 1834 r. (pastorzy od XVI w.); Klemp, Protestanci, mapa.
Bogatyńskie (Tüngen), w, war
rzkat (diec. Warmia, dek. Orneta)
▪ śwpom, pr, Św. Trójca, par. Orneta, Litak 1996, s. 413.
Bogdanowce, zob. Bohdanowce, w, pod
Bogdanów, w, sier
rzkat (diec. Gniezno, arch. Łęczyca, dek. Tuszyn)
▪ śwgł, mr, s, Św. Trójca, Litak 1996, s. 194.
Bogdanówka, w, rus
grkat (diec. Lwów, arch. Brzeżany, dek. Skałat)
▪ śwgł, dr, s, Mikołaj Bp, Kołbuk 1998, s. 189.
Bogdanówka, zob. Bohdanówka, w, brac
Bogdaszów, zob. Bohdaszów, w, woł
Boglewice, w, maz
rzkat (diec. Poznań, arch. Warszawa, dek. Warka)
▪ śwgł, dr, s, Św. Krzyż, Jan Ch, Litak 1996, s. 304.
Bogoluby, w, woł
grkat (diec. Włodzimierz, arch. Włodzimierz)
▪ śwgł, dr, Bazyli W, Kołbuk 1998, s. 319.
Bogoria, zob. Bogorja, m, san
Bogorja (Bogoria, Bogoryja), m, san
rzkat (diec. Kraków, arch. Sandomierz, dek. Połaniec)
▪ śwgł, Kanonicy regularni od pokuty (Markowie), mr, d, zak, Św. Trójca, Litak 1996, s. 247 (Bogoria).
mojż
▪ śwgł, AKMK. AV46, s. 14, 1747 r.; Liczba głów, s. 394, 1765 r.; Muszyńska, Żydzi, s. 68.
Bogoryja, zob. Bogorja, m, san
Bogrówka, w, rus
grkat (diec. Lwów, arch. Halicz, dek. Bohorodczany)
▪ śwgł, dr, k, Św Duch, Kołbuk 1998, s. 202.
Boguchwała (Piotraszówka), w, rus
rzkat (diec. Przemyśl, arch. Jarosław, dek. Rzeszów)
▪ śwgł, mr, s, Stanisław Bp, Litak 1996, s. 400.
Bogucice, w, san
rzkat (diec. Kraków, arch. Wiślica Pr, dek. Kije)
▪ śwgł, mr, k, NawNMP, Litak 1996, s. 250.
Bogucice, zob. Bohutycze, w, rus

Bogucin, w, lub
rzkat (diec. Kraków, arch. Lublin, dek. Kazimierz)
▪ świpom, dr, Leonard O, par. Garbów, Litak 1996, s. 234.
Bogurzyn, w, pł
rzkat (diec. Płock, arch. Płock, dek. Mława)
▪ świgł, dr, d, Dorota PM, Litak 1996, s. 266.
Bogusław, zob. Bohusław, w, kij
Bogusza, w, kr
grkat (diec. Przemyśl, dek. Muszyna)
▪ świgł, dr, k, Demetriusz M, Kołbuk 1998, s. 255; Budzyński, Ludność, II, s. 84.
Boguszewo, w, podl
grkat (diec. Kijów-Wilno, arch. Wilno)
▪ świgł, Kołbuk 1998, s. 81.
Boguszówka, zob. Bohuszówka, w, pod
Boguszyce, w, raw
rzkat (diec. Gniezno, arch. Łowicz, dek. Rawa Mazowiecka)
▪ świgł, dr, d, Stanisław Bp, Litak 1996, s. 196.
Boguszyn, w, poz
rzkat (diec. Poznań, arch. Śrem, dek. Śmigiel)
▪ świpom, dr, Stanisław Bp, par. Bronikowo, Litak 1996, s. 295.
Boguty (Boguty-Pianki), w, maz
rzkat (diec. Płock, arch. Pułtusk, dek. Andrzejewo)
▪ świpom, par. Nur, Litak 1996, s. 272.
Boguty-Pianki, zob. Boguty, w, maz
Bogwa, zob. Bahwa, w, brac
Bohaczówka, w, kij
grkat (diec. Kijów-Wilno, arch. Kijów, dek. Lisianka)
▪ świgł, dr, k, Jan Ew, Kołbuk 1998, s. 97; Socjografia, s. 133 (patronat Salomei Sołtykowej z Brzozowskich, starościny zwinogrodzkiej).
Bohaków, zob. Buhaków, w, brac
Bohatkowce, w, rus
grkat (diec. Lwów, arch. Brzeżany, dek. Kozłów)
▪ świgł, dr, s, Jerzy M, Kołbuk 1998, s. 181.
Bohatyr, zob. Bohatyrka, w, kij
Bohatyrka (Bohatyr), w, kij
grkat (diec. Kijów-Wilno, arch. Kijów, dek. Wołodarka)
▪ świgł, dr, s, Michał A, Kołbuk 1998, s. 97; Socjografia, s. 156.
Bohdanowce (Bogdanowce), w, pod
grkat (diec. Lwów, arch. Kamieniec Podolski, dek. Proskurów)
▪ świgł, dr, s, Mikołaj Bp, Kołbuk 1998, s. 221 (kam); Skoczylas, Oficjalat Kamieniec Podolski, s. 77.
Bohdanówka (Bohdanówka, k. Bracławia), w, brac
grkat (diec. Kijów-Wilno, arch. Kijów, dek. Bracław)
▪ świgł, dr, s, Michał A, Kołbuk 1998, s. 97; Socjografia, s. 22; Wizytacje generalne, s. 655.
Bohdanówka (Bohdanówka, k. Lipowca, Bogdanówka), w, brac
grkat (diec. Kijów-Wilno, arch. Kijów, dek. Przyłuka)
▪ świgł, dr, s, Jan Ew, Kołbuk 1998, s. 97; Socjografia, s. 67 (Bogdanówka); Wizytacje generalne, s. 688-693.
Bohdanówka, k. Bracławia, zob. Bohdanówka, w, brac
Bohdanówka, k. Lipowca, zob. Bohdanówka, w, brac
Bohdaszów (Bogdaszów), w, woł
grkat (diec. Łuck)
▪ świgł, dr, s, PKrzyża Św, Kołbuk 1998, s. 273.
Bohlschau, zob. Bolszewo, w, pom
Bohnsack, zob. Sobieszewo, w, pom
Bohopol, m, brac
grkat (diec. Kijów-Wilno, arch. Kijów, dek. Targowica)
▪ świgł, dr, s, OpNMP, Kołbuk 1998, s. 97.
Bohorodczany (Bohorodczany Stare), m, rus
grkat (diec. Lwów, arch. Halicz, dek. Bohorodczany)
▪ świgł, dr, k, Św. Trójca, Kołbuk 1998, s. 202.
▪ świgł, dr, k, ZmPańskie, Kołbuk 1998, s. 202 (Bohorodczany Stare); Skoczylas, Oficjalat Halicz, s. 1.
rzkat (diec. Lwów, arch. Halicz, dek. Halicz)
▪ świgł, Dominikanie, mr, d, zak, NawNMP, Litak 1996, s. 373.
mojż
▪ świgł, Liczba głów, s. 398, 1765 r.; Spis Żydów i Karaitów, s. 16, 1765 r.; EJCP II, s. 71-72.
Bohorodczany Stare, w, rus
grkat (diec. Lwów, arch. Halicz, dek. Bohorodczany)
▪ świgł, dr, k, Jerzy M, Kołbuk 1998, s. 202.
▪ świgł, dr, k, NarNMP, Kołbuk 1998, s. 202 (m Bohorodczany); Duh, Pawlyszyn, Spis parafii 1782 r.; Skoczylas, Oficjalat Halicz, s. 1.
▪ świgł, dr, k, WnNMP, Skoczylas, Oficjalat Halicz, s. 1.
Bohorodczany Stare, zob. Bohorodczany, m, rus
Bohorodyczyn, w, rus
grkat (diec. Lwów, arch. Halicz, dek. Tłumacz)
▪ świgł, dr, s, Mikołaj Bp, Kołbuk 1998, s. 214 (Michał A); Duh, Pawlyszyn, Spis parafii 1782 r.
Bohusław (Bogusław), w, kij
grkat (diec. Kijów-Wilno, arch. Kijów, dek. Bohusław)
▪ świgł, dr, s, Prakseda PM, Kołbuk 1998, s. 97; Socjografia, s. 108.
▪ świgł, dr, s, Św. Trójca, Kołbuk 1998, s. 97; Socjografia, s. 108.
▪ świgł, dr, s, OpNMP, Kołbuk 1998, s. 97; Socjografia, s. 108.
praw (diec. Kijów)
▪ świpom, zak, Mikołaj Bp, Kołbuk 1998, s. 354.
mojż
▪ świgł, Liczba głów, s. 403, 1765 r. (kahał); AJZR. 5.2, s. 6, 1765 r.
Bohusławka, zob. Satanów, m, pod
Bohusze (Bohuszów), w, kij
grkat (diec. Kijów-Wilno, arch. Kijów, dek. Czarnobyl)
▪ świpom, dr, OpNMP, par. Ostrohlady, Kołbuk 1998, s. 151 (Bohuszów); Spirydonow, Białoruś, mapa.
Bohuszowiec, zob. Bołszowce, m, rus
Bohuszów, zob. Bohusze, w, kij
Bohuszówka (Boguszówka), w, pod
grkat (diec. Lwów, arch. Bar, dek. Snitków)
▪ świgł, dr, s, Jerzy M, Kołbuk 1998, s. 221 (kam); Skoczylas, Oficjalat Bar, s. 30.
Bohutycze (Bogucice), w, rus
grkat (diec. Chełm, arch. Chełm, dek. Hrubieszów)
▪ świgł, dr, k, Jan Ew, Kołbuk 1998, s. 299 (beł).
Bohutyn, w, rus
grkat (diec. Lwów, arch. Brzeżany, dek. Pomorzany)
▪ świgł, dr, s, Jan Ew, Kołbuk 1998, s. 186.
Boiska Stare (Stare Boiska), w, lub
rzkat (diec. Kraków, arch. Lublin, dek. Chodel)
▪ świgł, dr, s, ZwNMP, Litak 1996, s. 232.
Bojanice, w, poz
rzkat (diec. Poznań, arch. Śrem, dek. Śrem)
▪ świpom, dr, Michał A, par. Świerczyna, Litak 1996, s. 295.
Bojaniec, w, beł
grkat (diec. Lwów, arch. Lwów, dek. Żółkiew)
▪ świgł, dr, s, Sobór Michała A, Kołbuk 1998, s. 199 (rus, Michał A); Janeczek, Osadnictwo, mapa 10; Jabłonowski, Ziemie ruskie, nr 2; Skoczylas, Oficjalat Lwów, s. 155; Budzyński, Kresy, I, s. 18 (na mapie w diec. Chełm, dek. Uhnów).

Bojanowo (Baranowo, Bojanów Nowy), m, poz
lut
▪ śwgł, AAP. AV33, k. 477, 1778 r. (Baranowo, dysydenci, „fanum"); Werner, Geschichte der evangelischen Parochien, s. 20-27; Merczyng, Zbory, s. 146-147 (Bojanów Nowy).
Bojanowo Stare (Bojanowo), w, poz
rzkat (diec. Poznań, arch. Śrem, dek. Śmigiel)
▪ śwgł, dr, s, Bartłomiej Ap, Litak 1996, s. 294 (Bojanowo).
Bojanowo, zob. Bojanowo Stare, w, poz
Bojanowo, zob. Gołaszyn, w, poz
Bojanów Nowy, zob. Bojanowo, m, poz
Bojarka, m, kij
grkat (diec. Kijów-Wilno, arch. Kijów, dek. Stawiszcze)
▪ śwgł, dr, s, Mikołaj Bp, Kołbuk 1998, s. 98 (prawdopdobnie w dekanacie Stawiszcze); Pochilewicz, s. 391 (w 1741 r. w dekanacie Bohusław).
Bojkówka, zob. Bajkówka, w, brac
Bojowice, w, rus
grkat (diec. Przemyśl, dek. Mościska)
▪ śwgł, dr, k, Mikołaj Bp, Budzyński, Ludność, II, s. 85; Kołbuk 1998, s. 254.
Bokijówka, w, pod
grkat (diec. Łuck)
▪ śwgł, dr, s, NarNMP, Kołbuk 1998, s. 221 (kam); Kondratiuk, Dżereła z istorii, 1791-1792 r. (dek. Ożohowce).
Boków, w, rus
grkat (diec. Lwów, arch. Brzeżany, dek. Zawałów)
▪ śwgł, dr, s, Mikołaj Bp, Kołbuk 1998, s. 196.
Bokujm, zob. Bokujma, w, woł
Bokujma (Bokujm), w, woł
grkat (diec. Łuck)
▪ śwgł, dr, s, OpNMP, Kołbuk 1998, s. 273.
Bolaczów (Bielaczew), w, kij
grkat (diec. Kijów-Wilno, arch. Kijów, dek. Chodorków)
▪ śwgł, dr, s, Sobór NMP, Kołbuk 1998, s. 98; Socjografia, s. 110.
Bolanowice, w, rus
grkat (diec. Przemyśl, dek. Mościska)
▪ śwgł, dr, s, Prakseda PM, Budzyński, Ludność, II, s. 85; Kołbuk 1998, s. 254.
Bolechowce, w, rus
grkat (diec. Przemyśl, dek. Drohobycz)
▪ śwgł, dr, k, ZmPańskie, Budzyński, Ludność, II, s. 85; Kołbuk 1998, s. 244.
Bolechowice, w, kr
rzkat (diec. Kraków, arch. Kraków, dek. Skała)
▪ śwgł, mr, d, Piotr i Paweł AAp, Litak 1996, s. 227.
Bolechów, m, rus
grkat (diec. Lwów, arch. Lwów, dek. Bolechów)
▪ śwgł, dr, s, Niewiasty Niosące Wonności, Kołbuk 1998, s. 171 (k, Józef OblNMP); Skoczylas, Oficjalat Lwów, s. 112.
rzkat (diec. Lwów, arch. Halicz, dek. Żydaczów)
▪ śwgł, dr, s, Św. Krzyż, Litak 1996, s. 374.
mojż
▪ śwgł, Liczba głów, s. 397, 1765 r.; Żydzi ziemi lwowskiej, s. 376, 1765 r. (kahał z parafią); R. Marcinkowski, Jews in Eastern Galicia in the Light of the Memoirs of Dov Ber of Bolekhov, "Studia Judaica", 5 (2002), nr 1(9), s. 41-42; M. Hendel, The History of the Jews in Bolekhov at the end of the 18th century (dostęp: http://www.jewishgen.org/yizkor/bolekhov/bol163.html, 5.08.2003).
Boleschin, zob. Boleszyn, w, che
Bolesław, w, san
rzkat (diec. Kraków, arch. Kraków, dek. Opatowiec)
▪ śwgł, mr, s, Wojciech Bp, Litak 1996, s. 223.
Bolesławiec (Kotynin), m, sier
rzkat (diec. Gniezno, arch. Ter. wieluńskie, dek. Wieruszów)
▪ śwgł, mr, k, Św. Trójca, Litak 1996, s. 206.
▪ śwpom, Norbertanki (Ordo Monialium Premonstratensis), zak, Litak 1996, s. 537.
▪ śwpom, Małgorzata PM, par. Bolesławiec, Litak 1996, s. 206 (Kotynin).
mojż
▪ śwgł, Liczba głów, s. 393, 1765 r.; Acta Congressus, s. LXXIX (kahał), 1767 r.
Bolestraszyce (Bolestraszyce Górne, Bolestraszyce Dolne, Wola Bolestraszycka), w, rus
grkat (diec. Przemyśl, dek. Przemyśl)
▪ śwgł, dr, s, NarNMP, Budzyński, Ludność, II, s. 85; Kołbuk 1998, s. 258 (Bolestraszyce Górne).
▪ śwgł, dr, s, NarNMP, Budzyński, Ludność, II, s. 85; Kołbuk 1998, s. 258 (Bolestraszyce Dolne [Wola Bolestraszycka]).
Bolestraszyce Dolne, zob. Bolestraszyce, w, rus
Bolestraszyce Górne, zob. Bolestraszyce, w, rus
Boleszczyn, w, sier
rzkat (diec. Gniezno, arch. Uniejów, dek. Warta)
▪ śwgł, dr, d, Piotr i Paweł AAp, Litak 1996, s. 203.
Boleszyn (Boleschin), w, che
rzkat (diec. Chełmno, arch. Chełmno, dek. Lidzbark)
▪ śwgł, dr, d, Marcin Bp, Litak 1996, s. 159.
Bolimów, m, raw
rzkat (diec. Gniezno, arch. Łowicz, dek. Łowicz)
▪ śwgł, mr, k, Św. Trójca, Litak 1996, s. 196.
▪ śwpom, dr, mk, kłs, Św. Duch, par. Bolimów, Litak 1996, s. 196.
▪ śwpom, mr, mk, Anna, par. Bolimów, Litak 1996, s. 196.
Bolizuby (Białozuby), w, woł
grkat (diec. Lwów, arch. Brzeżany, dek. Tarnopol)
▪ śwgł, dr, s, Św. Trójca, Kołbuk 1998, s. 273 (łuc); Budzyński, Struktura, s. 139.
Bolmin, w, san
rzkat (diec. Gniezno, arch. Kurzelów, dek. Małogoszcz)
▪ śwgł, mr, s, NarNMP, Litak 1996, s. 187.
Bolszewo (Bohlschau), w, pom
lut
▪ śwgł, pr, s, ADPel. G63a, k. 20, 26, 1766 r.; ADPel. G63b, k. 13, 1766 r.; ADPel. G69, k. 200, 1780 r.; ADPel. G72, k. 94, 106v, 1781 r.; Rhesa II, s. 123, 1834 r. (pastorzy od 1617); Klemp, Protestanci, s. 207-208; Die kirchliche Organisation um 1785.
mojż
▪ śwgł, ADPel. G63b, k. 13, 1766 r. („oratorium et schola"); Liczba głów, s. 395, 1765 r.; Acta Congressus, s. LXXIX (kahał), 1767 r.; IJCP. US Commission No. POCE0000013.
Bolszowiec, zob. Bołszowce, m, rus
Boluminek, w, che
rzkat (diec. Chełmno, arch. Chełmno, dek. Toruń)
▪ śwpom, mr, s, Wojciech Bp, par. Ostromecko, Litak 1996, s. 163.
Bołandyn, zob. Bałandyna, w, kij
Bołhan, w, brac
grkat (diec. Kijów-Wilno, arch. Kijów, dek. Jampol)
▪ śwgł, dr, s, NarNMP, Kołbuk 1998, s. 98; Socjografia, s. 43.

Bołochów (Monasterek Bołochowski), w, rus
grkat (diec. Lwów, arch. Halicz, dek. Kałusz)
▪ świgł, dr, s, Michał A, Kołbuk 1998, s. 217; Skoczylas, Oficjalat Halicz, s. 15.
▪ świpom, Bazylianie, dr, s, zak, Skoczylas, Oficjalat Halicz, s. 18.
Bołożówka, w, woł
grkat (diec. Łuck)
▪ świgł, dr, s, OpNMP, Kołbuk 1998, s. 273.
Bołożynów, w, rus
grkat (diec. Łuck)
▪ świgł, dr, s, Jan Ew, Kołbuk 1998, s. 273.
Bołsuny (Bowsunówka), w, kij
grkat (diec. Kijów-Wilno, arch. Kijów, dek. Barasze)
▪ świgł, dr, s, Bazyli Wielki, Kołbuk 1998, s. 98; Socjografia, s. 97 (Bowsunówka).
Bołszowce (Bohuszowiec, Bolszowiec), m, rus
grkat (diec. Lwów, arch. Halicz, dek. Bursztyn)
▪ świgł, dr, s, NarPańskie, Kołbuk 1998, s. 203; Skoczylas, Oficjalat Halicz, s. 4. (cerkiew nowomiejska).
▪ świgł, dr, s, NarNMP, Kołbuk 1998, s. 203; Skoczylas, Oficjalat Halicz, s. 5 (cerkiew miejska).
rzkat (diec. Lwów, arch. Lwów, dek. Konkolniki)
▪ świpom, Karmelici trzewiczkowi, zak, ZwNMP, Litak 1996, s. 521.
mojż
▪ świgł, Liczba głów, s. 397, 1765 r. (kahał); Spis Żydów i Karaitów, s. 21, 1765 r.; EJL. I, s. 168 (niezależna gmina w końcu XVIII wieku); Синагоги України, s. 40.
Bołszów, zob. Bouszów, w, rus
Bomst, zob. Babimost, m, poz
Bonarówka, w, san
grkat (diec. Przemyśl, dek. Dukla)
▪ świgł, dr, s, OpNMP, Budzyński, Ludność, II, s. 85; Kołbuk 1998, s. 246 (rus).
Bondarówka, m, kij
grkat (diec. Kijów-Wilno, arch. Kijów, dek. Barasze)
▪ świgł, dr, s, OpNMP, Kołbuk 1998, s. 98; Socjografia, s. 97.
Bondurowa, zob. Bondurów, w, brac
Bondurowo (Bondurówka), w, kij
grkat (diec. Kijów-Wilno, arch. Kijów)
▪ świgł, dr, s, Jan Ew, Kołbuk 1998, s. 98.
Bondurów (Bondurowa), w, brac
grkat (diec. Kijów-Wilno, arch. Kijów, dek. Berszada)
▪ świgł, dr, s, NarNMP, Kołbuk 1998, s. 98 (wymienia ponadto dwie cerkwie: OpNMP i Demetriusza M); Socjografia, s. 19 (Bondurowa, patronat Józefa Lubomirskiego, starosty romanowskiego).
Bondurówka (Bądurowka), w, brac
grkat (diec. Kijów-Wilno, arch. Kijów, dek. Czeczelnik)
▪ świgł, dr, d, Michał A, Kołbuk 1998, s. 98; Socjografia, s. 28 (Bądurowka, patronat Stanisława Szczęsnego Potockiego, wojewody ruskiego).
Bondurówka, zob. Bondurowo, w, kij
Bondury (Bundurzanka), w, brac
grkat (diec. Kijów-Wilno, arch. Kijów, dek. Hajsyn)
▪ świgł, dr, s, ZmPańskie, Kołbuk 1998, s. 98; Socjografia, s. 34 (Bundurzanka).
Boniewo, w, brzkuj
rzkat (diec. Włocławek, arch. Włocławek, dek. Brześć Kujawski)
▪ świgł, dr, s, NawNMP, Litak 1996, s. 343.
Bonikowo, w, poz
rzkat (diec. Poznań, arch. Śrem, dek. Kościan)
▪ świpom, dr, k, Mikołaj Bp, par. Kościan, Litak 1996, s. 291.
Boniowice, w, rus
grkat (diec. Przemyśl, dek. Dobromil)
▪ świgł, dr, s, Filip Ap, Budzyński, Ludność, II, s. 85; Kołbuk 1998, s. 243.
Bonisław, w, pł
rzkat (diec. Płock, arch. Płock, dek. Bielsk)
▪ świgł, dr, s, Stanisław, Mikołaj BBp, Litak 1996, s. 263.
Bonów, w, rus
grkat (diec. Przemyśl, dek. Jaworów)
▪ świgł, dr, s, Prakseda PM, Budzyński, Ludność, II, s. 86; Kołbuk 1998, s. 249.
Bończa, w, rus
grkat (diec. Chełm, arch. Chełm, dek. Krasnystaw)
▪ świgł, dr, s, OpNMP, Kołbuk 1998, s. 300.
rzkat (diec. Chełm, dek. Krasnystaw)
▪ świgł, mr, s, Stanisław Bp, Litak 1996, s. 363.
Borakówka, zob. Burakówka, w, pod
Boratycze, w, rus
grkat (diec. Przemyśl, dek. Dobromil)
▪ świgł, dr, s, Ucieczka do Egiptu NMP, Budzyński, Ludność, II, s. 86; Kołbuk 1998, s. 243.
Boratyn, w, beł
grkat (diec. Chełm, arch. Bełz, dek. Bełz)
▪ świgł, dr, s, Mikołaj Bp, Kołbuk 1998, s. 305.
Boratyn (Boratyn, k. Brodów), w, rus
grkat (diec. Łuck)
▪ świgł, dr, s, PKrzyża Św, Kołbuk 1998, s. 273 (woł).
Boratyn (Boratyn, k. Kozina), w, woł
grkat (diec. Łuck)
▪ świgł, dr, s, Mikołaj Bp, Kołbuk 1998, s. 273.
Boratyn (Boratyń), w, rus
grkat (diec. Przemyśl, dek. Pruchnik)
▪ świgł, dr, s, Mikołaj Bp, Budzyński, Ludność, II, s. 86; Kołbuk 1998, s. 257.
Boratyn, k. Brodów, zob. Boratyn, w, rus
Boratyn, k. Kozina, zob. Boratyn, w, woł
Boratyń, zob. Boratyn, w, rus
Borbin, w, woł
grkat (diec. Łuck)
▪ świgł, dr, s, Sobór NMP, Kołbuk 1998, s. 273.
Borchów, w, beł
grkat (diec. Przemyśl, dek. Oleszyce)
▪ świgł, dr, d, NPNMP, Budzyński, Ludność, II, s. 86; Kołbuk 1998, s. 256.
Bordziłówka Stara (Bordziłówka), w, podl
rzkat (diec. Łuck, arch. Brześć, dek. Janów Podlaski)
▪ świgł, dr, s, Mateusz Ap, Wawrzyniec M, Litak 1996, s. 383.
Bordziłówka, zob. Bordziłówka Stara, w, podl
Borek, m, kal
rzkat (diec. Poznań, arch. Śrem, dek. Borek)
▪ świgł, mr, s, Stanisław Bp, Litak 1996, s. 290.
▪ świpom, dr, kłs, Św. Duch, par. Borek, Litak 1996, s. 290 (poz).
▪ świpom, mr, Maria Magdalena, par. Borek, Litak 1996, s. 290 (przy drodze do Koźmina).
▪ świpom, mr, Św. Krzyż, par. Borek, Litak 1996, s. 290 (poz).
▪ świpom, dr, d-mk, kłs, Św. Trójca, Walenty, Sebastian MM, par. Borek, Litak 1996, s. 290 (poz).

mojż
▪ śwgł, AAP. AV32, s. 495, 515, 1777 r.; Liczba głów, s. 392, 1765 r.; IJCP. US Commission No. POCE000306.
Borek Sierpecki (Sierpc), w, pł
rzkat (diec. Płock, arch. Płock, dek. Sierpc)
▪ śwpom, mr, Św. Krzyż, par. Sierpc, Litak 1996, s. 269.
Borek Stary (Stary Borek), w, rus
rzkat (diec. Przemyśl, arch. Jarosław, dek. Rzeszów)
▪ śwpom, Dominikanie, zak, WnNMP, Litak 1996, s. 502.
▪ śwpom, mr, s, Piotr i Paweł AAp, par. Tyczyn, Litak 1996, s. 401.
Borek, zob. Barek, w, pod
Boremel, m, woł
grkat (diec. Łuck)
▪ śwgł, dr, s, Św. Trójca, Kołbuk 1998, s. 273.
▪ śwgł, dr, s, Jerzy M, Kołbuk 1998, s. 273.
Boremiec, zob. Borzemice, w, woł
Boręty (Barent), w, malb
rzkat (diec. Chełmno, arch. Malbork, dek. Nowy Staw)
▪ śwgł, mr, k, Katarzyna PM, Litak 1996, s. 164.
lut
▪ śwgł, Rhesa II, s. 178-182, 1834 r. (kościół zbudowany w 1715 roku, pastorzy od 1616); ADPel. C67, s. 323, 1795 r. (świątynia i duchowny); Die kirchliche Organisation um 1785.
Borki, w, rus
grkat (diec. Chełm, arch. Chełm, dek. Ratno)
▪ śwgł, dr, s, PKrzyża Św, Kołbuk 1998, s. 302.
Borki, w, woł
grkat (diec. Łuck)
▪ śwgł, dr, k, Michał A, Kołbuk 1998, s. 273.
Borki Małe (Borki), w, rus
grkat (diec. Lwów, arch. Brzeżany, dek. Grzymałów)
▪ śwgł, dr, s, Sobór NMP, Kołbuk 1998, s. 179 (dek. Janów); Duh, Pawlyszyn, Spis parafii 1782 r. (Ucieczka do Egiptu NMP); Skoczylas, Oficjalat Brzeżany, s. 69.
Borki Wielkie, w, rus
grkat (diec. Lwów, arch. Brzeżany, dek. Tarnopol)
▪ śwgł, mr, k, Prakseda PM, Kołbuk 1998, s. 192 (dr, s); Skoczylas, Oficjalat Brzeżany, s. 86.
Borki, zob. Borki Małe, w, rus
Borkowce, zob. Burkowce, w, kij
Borkowice, w, san
rzkat (diec. Kraków, arch. Kielce Dz, dek. Radom)
▪ śwgł, dr, s, Św. Krzyż, Litak 1996, s. 212.
Borkowo, w, pom
rzkat (diec. Włocławek, arch. Gdańsk, dek. Gniew)
▪ śwpom, pr, d, Jakub W Ap, par. Nowa Cerkiew, Litak 1996, s. 338.
Borkowo Kościelne (Borkowo), w, pł
rzkat (diec. Płock, arch. Płock, dek. Sierpc)
▪ śwgł, dr, s, Elżbieta Wd, Litak 1996, s. 269 (Borkowo).
Borkowo, zob. Borkowo Kościelne, w, pł
Borków, w, brac
grkat (diec. Kijów-Wilno, arch. Kijów, dek. Brahiłów)
▪ śwgł, dr, s, OpNMP, Kołbuk 1998, s. 97; Socjografia, s. 25.
Borków Stary (Borków), w, kal
rzkat (diec. Gniezno, arch. Kalisz, dek. Stawiszyn)
▪ śwgł, dr, d-k, Andrzej Ap, Litak 1996, s. 179 (Borków).
Borków, zob. Borków Stary, w, kal
Borntuchen, zob. Borzytuchom, w, byt
Boroczyce, w, woł
grkat (diec. Łuck)
▪ śwgł, s, Kołbuk 1998, s. 274.
Borodanie (Borodany), w, kij
grkat (diec. Kijów-Wilno, arch. Kijów, dek. Bohusław)
▪ śwgł, dr, s, ZmPańskie, Kołbuk 1998, s. 98 (prawdopodobnie w dekanacie Bohusław).
Borodany, zob. Borodanie, w, kij
Borodczyce, w, rus
grkat (diec. Lwów, arch. Lwów, dek. Rozdół)
▪ śwgł, dr, s, Mikołaj Bp, Kołbuk 1998, s. 187; Duh, Pawlyszyn, Spis parafii 1782 r. (dek. Chodorów); Skoczylas, Oficjalat Lwów, s. 138.
Borodianka, zob. Borodzianka, m, kij
Borodzianka (Borodianka), m, kij
grkat (diec. Kijów-Wilno, arch. Kijów, dek. Dymir)
▪ śwgł, dr, s, Michał A, Kołbuk 1998, s. 98; Socjografia, s. 121 (Borodianka).
mojż
▪ śwgł, Liczba głów, s. 403, 1765 r. (kahał); AJZR. 5.2, s. 304, 1778 r.; SGKP. I, s. 317.
Boronice, w, kr
rzkat (diec. Kraków, arch. Kraków, dek. Witów)
▪ śwpom, par. Kościelec, Litak 1996, s. 230.
Borowa, w, san
rzkat (diec. Kraków, arch. Nowy Sącz, dek. Mielec)
▪ śwgł, dr, s, Mikołaj Bp, Litak 1996, s. 237.
Borowa, zob. Borów, w, lub
Borowa, zob. Borówka, w, brac
Borowe (Borówka), w, kij
grkat (diec. Kijów-Wilno, arch. Kijów, dek. Barasze)
▪ śwgł, dr, s, Michał A, Kołbuk 1998, s. 98; Socjografia, s. 97 (prawdopodobnie jako Borówka).
Borowica, m, kij
grkat (diec. Kijów-Wilno, arch. Kijów)
▪ śwgł, dr, k, NarNMP, Kołbuk 1998, s. 98; Pochilewicz, s. 677 (w 1741 r. cerkiew ZmPańskiego w dekanacie Czehryn).
mojż
▪ śwgł, Liczba głów, s. 403, 1765 r.; AJZR. 5.2, s. 213, 1775 r.
Borowica (Wielka Borowica, Borowica Wielka), w, woł
grkat (diec. Łuck)
▪ śwgł, dr, s, Michał A, Kołbuk 1998, s. 274; SGKP. I, s. 321; XV/I, s. 210.
Borowica Wielka, zob. Borowica, w, woł
Borowice, zob. Borowicze, w, woł
Borowicze (Borowice), w, woł
grkat (diec. Łuck)
▪ śwgł, Kołbuk 1998, s. 274.
Borowie, w, maz
rzkat (diec. Poznań, arch. Warszawa, dek. Latowicz)
▪ śwgł, dr, s, Św. Trójca, Litak 1996, s. 300.
Borowiecka Słobódka, zob. Borówka, w, brac
Borowno, w, sier
rzkat (diec. Gniezno, arch. Uniejów, dek. Brzeźnica)
▪ śwgł, dr, s, Wawrzyniec M, Litak 1996, s. 198.
▪ śwpom, dr, s, Roch W, Sebastian M, par. Borowno, Litak 1996, s. 198.
Borowno, w, woł
grkat (diec. Włodzimierz, arch. Włodzimierz)
▪ śwgł, dr, s, NarNMP, Kołbuk 1998, s. 319; Skoczylas, Religia ta kultura, s. 62, 1715 r. (dek. Kamień Koszyrski).
Borów (Borowa), w, lub
rzkat (diec. Kraków, arch. Zawichost, dek. Urzędów)
▪ śwgł, dr, d, Andrzej Ap, Litak 1996, s. 258.
Borówka (Borowa, Borowiecka Słobódka), w, brac
grkat (diec. Kijów-Wilno, arch. Kijów, dek. Jaruga)

▪ śwgł, dr, s, Jan Ew, Kołbuk 1998, s. 98 (Borowa); Socjografia, s. 46, 48 (wymienia cerkwie we wsiach Borowska Słoboda i Staroborówka).
▪ śwgł, dr, s, Michał A, Kołbuk 1998, s. 98 (Borowa); Socjografia, s. 46, 48 (wymienia cerkwie we wsiach Borowska Słoboda i Staroborówka).
Borówka, zob. Borowe, w, kij
Borówko, w, poz
rzkat (diec. Poznań, arch. Śrem, dek. Kościan)
▪ śwpom, dr-mr, Szymon i Juda Tadeusz AAp, par. Czempin, Litak 1996, s. 291.
Borsuki, w, brac
grkat (diec. Kijów-Wilno, arch. Kijów, dek. Hajsyn)
▪ śwgł, dr, s, Michał A, Kołbuk 1998, s. 98 (przynależność dekanalna wątpliwa).
Borsuki, w, brac
grkat (diec. Kijów-Wilno, arch. Kijów, dek. Bałta)
▪ śwgł, s, Socjografia, s. 49.
Borsuki, w, woł
grkat (diec. Łuck)
▪ śwgł, dr, s, Mikołaj Bp, Kołbuk 1998, s. 274.
Borsukowce, w, pod
grkat (diec. Lwów, arch. Bar, dek. Sokolec)
▪ śwgł, dr, s, WnNMP, Kołbuk 1998, s. 221 (kam); Skoczylas, Oficjalat Bar, s. 33.
Borszcza, zob. Borszcze, w, brac
Borszczahówka (Borszczajówka, Borszczejówka), m, kij
grkat (diec. Kijów-Wilno, arch. Kijów, dek. Wołodarka)
▪ śwgł, dr, s, WnNMP, Kołbuk 1998, s. 98; Socjografia, s. 156.
rzkat (diec. Kijów, dek. Chwastów)
▪ śwgł, Franciszkanie konwentualni, dr, d, zak, NPNMP, Litak 1996, s. 371 (Borszczejówka); Chachaj, Rozwój sieci świątyń katolickich, s. 45-46 (franciszkanie odstąpili od budowy klasztoru, zaś parafia zorganizowana ostatecznie po 1774 r. pozostawała pod patronatem szlacheckim).
Borszczajówka, zob. Borszczahówka, m, kij
Borszcze (Borszcza), w, brac
grkat (diec. Kijów-Wilno, arch. Kijów, dek. Bałta)
▪ śwgł, s, Socjografia, s. 49.
Borszczejowce, zob. Trybuchowce, w, rus
Borszczejówka, zob. Borszczahówka, m, kij
Borszczowce, zob. Barszczowce, w, pod
Borszczowce, zob. Borszczówka, w, pod
Borszczów, w, kij
grkat (diec. Kijów-Wilno, arch. Kijów, dek. Radomyśl)
▪ śwgł, dr, s, OpNMP, Kołbuk 1998, s. 98; Socjografia, s. 150.
Borszczów, w, rus
grkat (diec. Lwów, arch. Halicz, dek. Zabłotów)
▪ śwgł, dr, s, NarNMP, Kołbuk 1998, s. 218 (NarPańskie); Skoczylas, Oficjalat Halicz, s. 50.
Borszczów (Barszczów), m, pod
grkat (diec. Lwów, arch. Kamieniec Podolski, dek. Jagielnica)
▪ śwgł, dr, s, WnNMP, Kołbuk 1998, s. 221 (kam); Skoczylas, Oficjalat Kamieniec Podolski, s. 59.
▪ śwgł, dr, s, Św. Trójca, Skoczylas, Oficjalat Kamieniec Podolski, s. 59; Kołbuk 1998 i Duh, Pawlyszyn (Spis parafii 1782 r.) pomijają tę cerkiew.
rzkat (diec. Kamieniec Podolski, dek. Czarnokozińce)
▪ śwgł, mr, s, Św. Trójca, Litak 1996, s. 367.
mojż
▪ śwgł, Liczba głów, s. 400, 1765 r. (kahał); AJZR. 5.2, s. 115, 1765 r.; EJCP. II, s. 102-106 (w XVIII w. gmina zależna od Jezierzan).
Borszczówka (Borszczowce), w, pod
grkat (diec. Lwów, arch. Kamieniec Podolski, dek. Satanów)
▪ śwgł, dr, s, Demetriusz M, Kołbuk 1998, s. 221 (kam); Skoczylas, Oficjalat Kamieniec Podolski, s. 80.
Borszczówka (Borszczówka, k. Bazalii), w, woł
grkat (diec. Łuck)
▪ śwgł, dr, s, Łukasz Ew, Kołbuk 1998, s. 274.
Borszczówka (Borszczówka, k. Borsuk), w, woł
grkat (diec. Łuck)
▪ śwgł, dr, s, NarNMP, Kołbuk 1998, s. 274.
Borszczówka (Borszczówka, k. Poczajowa), w, woł
grkat (diec. Łuck)
▪ śwgł, dr, s, Jan Ew, Kołbuk 1998, s. 274.
Borszczówka, k. Bazalii, zob. Borszczówka, w, woł
Borszczówka, k. Borsuk, zob. Borszczówka, w, woł
Borszczówka, k. Poczajowa, zob. Borszczówka, w, woł
Borszewice, w, sier
rzkat (diec. Gniezno, arch. Uniejów, dek. Szadek)
▪ śwgł, dr-mr, d, Stanisław Bp, Litak 1996, s. 201.
Borszowice, w, rus
grkat (diec. Przemyśl, dek. Dobromil)
▪ śwgł, dr, s, WnNMP, Budzyński, Ludność, II, s. 87; Kołbuk 1998, s. 243.
Borszów, w, rus
grkat (diec. Lwów, arch. Lwów, dek. Gołogóry)
▪ śwgł, dr, s, Eliasz Pr, Kołbuk 1998, s. 178.
Bortatycze (Bartatycze), w, rus
grkat (diec. Chełm, arch. Chełm, dek. Szczebrzeszyn)
▪ śwgł, dr, s, Michał A, Kołbuk 1998, s. 303.
Bortiatyn, w, rus
grkat (diec. Przemyśl, dek. Sądowa Wisznia)
▪ śwgł, dr, s, WnNMP, Budzyński, Ludność, II, s. 87; Kołbuk 1998, s. 262.
Bortków, w, beł
grkat (diec. Lwów, arch. Lwów, dek. Biały Kamień)
▪ śwgł, dr, s, WnPańskie, Budzyński, Struktura, s. 136; Kołbuk 1998, s. 178 (dek. Gliniany, rus); Duh, Pawlyszyn, Spis parafii 1782 r. (dek. Złoczów); Skoczylas, Oficjalat Lwów, s. 106.
Bortniki, w, brac
grkat (diec. Kijów-Wilno, arch. Kijów, dek. Krasne)
▪ śwgł, dr, s, Michał A, Kołbuk 1998, s. 98; Socjografia, s. 58.
Bortniki, w, rus
grkat (diec. Lwów, arch. Lwów, dek. Żurawno)
▪ śwgł, dr, s, Ucieczki do Egiptu NMP, Kołbuk 1998, s. 200 (Sobór NMP); Skoczylas, Niedatowanyj rejestr, s. 556; Duh, Pawlyszyn, Spis parafii 1782 r. (Michał A); Skoczylas, Oficjalat Lwów, s. 158.
Bortniki, w, rus
grkat (diec. Lwów, arch. Halicz, dek. Tłumacz)
▪ śwgł, dr, k, WnNMP, Kołbuk 1998, s. 214 (s); Skoczylas, Oficjalat Halicz, s. 43.
Bortniki (Bertniki), w, rus
grkat (diec. Lwów, arch. Brzeżany, dek. Buczacz)
▪ śwgł, dr, s, Sobór Michała A, Kołbuk 1998, s. 174 (Michał A); Duh, Pawlyszyn, Spis parafii 1782 r.; Skoczylas, Oficjalat Brzeżany, s. 98 (dek. Zawałów); Skoczylas, Generalne wizytacje, s. 230.
Bortnów, w, woł
grkat (diec. Włodzimierz, arch. Włodzimierz)
▪ śwgł, dr, NarNMP, Kołbuk 1998, s. 319.
Boruchów, w, woł
grkat (diec. Łuck)
▪ śwgł, Kołbuk 1998, s. 274.

Borusów, w, rus
grkat (diec. Lwów, arch. Lwów, dek. Strzeliska Nowe)
▪ świgł, dr, s, NarNMP, Kołbuk 1998, s. 190.
Boruszkowce, w, woł
grkat (diec. Łuck)
▪ świgł, dr, s, Michał A, Kołbuk 1998, s. 274; Kondratiuk, Dżereła z istorii, 1791-1792 r. (dek. Połonne).
Boruszyn, w, poz
rzkat (diec. Poznań, arch. Poznań, dek. Oborniki)
▪ świgł, dr, s, Andrzej Ap, Litak 1996, s. 282.
Borynia, w, rus
grkat (diec. Przemyśl, dek. Wysocko)
▪ świgł, dr, s, ZDucha Św., Budzyński, Ludność, II, s. 87; Kołbuk 1998, s. 268.
Borynicze, w, rus
grkat (diec. Lwów, arch. Lwów, dek. Rozdół)
▪ świgł, dr, s, PPańskie, Kołbuk 1998, s. 187; Duh, Pawlyszyn, Spis parafii 1782 r. (dek. Chodorów); Skoczylas, Oficjalat Lwów, s. 138.
Borysław, w, rus
grkat (diec. Przemyśl, dek. Drohobycz)
▪ świgł, dr, s, WnPańskie, Budzyński, Ludność, II, s. 88; Kołbuk 1998, s. 244.
Borysławice Kościelne, w, łęcz
rzkat (diec. Gniezno, arch. Łęczyca, dek. Kłodawa)
▪ świgł, dr, s, WnNMP, Litak 1996, s. 191.
Borysławice Zamkowe, w, łęcz
rzkat (diec. Gniezno, arch. Łęczyca, dek. Kłodawa)
▪ świpom, mr, s, Krzysztof M, par. Borysławice Kościelne, Litak 1996, s. 191.
Borysławka, w, rus
grkat (diec. Przemyśl, dek. Dobromil)
▪ świgł, dr, s, Jan Ew, Budzyński, Ludność, II, s. 88; Kołbuk 1998, s. 243.
Borysów, w, woł
grkat (diec. Łuck)
▪ świgł, dr, s, ZmPańskie, Kołbuk 1998, s. 274.
Borysówka, w, brac
grkat (diec. Kijów-Wilno, arch. Kijów, dek. Kalnik)
▪ świgł, dr, s, Mikołaj Bp, Kołbuk 1998, s. 98; Socjografia, s. 52.
Boryszkowce (Boryszkowce, k. Kamieńca Podolskiego), w, pod
grkat (diec. Lwów, arch. Kamieniec Podolski, dek. Kamieniec Podolski)
▪ świgł, dr, s, NarNMP, Kołbuk 1998, s. 221 (kam); Skoczylas, Oficjalat Kamieniec Podolski, s. 63.
Boryszkowce (Boryszkowce, k. Kudryniec), w, pod
grkat (diec. Lwów, arch. Kamieniec Podolski, dek. Kamieniec Podolski)
▪ świgł, dr, s, Prakseda Trnawska, Kołbuk 1998, s. 221 (kam, Demetriusz M); Skoczylas, Oficjalat Kamieniec Podolski, s. 63.
Boryszkowce, k. Kamieńca Podolskiego, zob. Boryszkowce, w, pod
Boryszkowce, k. Kudryniec, zob. Boryszkowce, w, pod
Borzemice (Boremiec), w, woł
grkat (diec. Łuck)
▪ świgł, dr, d, Michał A, Kołbuk 1998, s. 274.
Borzewisko, w, sier
rzkat (diec. Gniezno, arch. Uniejów, dek. Uniejów)
▪ świpom, NMP, par. Niemysłów, Litak 1996, s. 203.
Borzęcice, w, kal
rzkat (diec. Poznań, arch. Śrem, dek. Koźmin)
▪ świgł, dr, s, NarNMP, Wojciech, Stanisław BBp, Litak 1996, s. 291.
Borzęciczki, w, kal
rzkat (diec. Poznań, arch. Śrem, dek. Koźmin)
▪ świgł, mr, s, Marcin Bp, Litak 1996, s. 291.
Borzęcin (Bodzęcin), w, san
rzkat (diec. Kraków, arch. Wojnicz, dek. Wojnicz)
▪ świgł, mr, d, NarNMP, Jan N, Litak 1996, s. 256.
▪ świpom, dr, Sebastian M, par. Borzęcin, Litak 1996, s. 257.
Borzęcin Duży (Borzęcin), w, maz
rzkat (diec. Poznań, arch. Warszawa, dek. Błonie)
▪ świgł, Kanonicy regularni laterańscy, dr, d, zak, WnNMP, Zygmunt Kr, Litak 1996, s. 297.
Borzęcin, zob. Borzęcin Duży, w, maz
Borzykowa, zob. Borzykowa-Piaski, w, sier
Borzykowa-Piaski (Borzykowa), w, sier
rzkat (diec. Gniezno, arch. Uniejów, dek. Radomsko)
▪ świgł, dr, s, Piotr i Paweł AAp, Litak 1996, s. 200.
▪ świpom, dr, Mikołaj Bp, par. Borzykowa, Litak 1996, s. 200.
Borzyszkowy, w, pom
rzkat (diec. Gniezno, arch. Kamień, dek. Człuchów)
▪ świgł, dr, s, Marcin Bp, Litak 1996, s. 180.
Borzytuchom (Borntuchen), w, byt
rzkat (diec. Włocławek, arch. Gdańsk, dek. Bytów)
▪ świpom, pr, k, Piotr i Paweł AAp, par. Ugoszcz, Litak 1996, s. 337.
lut
▪ świgł, ADPel. G63a, s. 206, 1766 r.; ADPel. G63b, k. 96, 1766 r.; ADPel. G69, k. 24, 1780 r. („fanum", „oratorium"); Müller, Die Evangelischen Geistlichen Pommerns, II, s. 66-67; Klemp, Protestanci, mapa.
Bosówka, w, brac
grkat (diec. Kijów-Wilno, arch. Kijów, dek. Granów)
▪ świgł, s, Socjografia, s. 31.
Bosówka (Busówka), w, kij
grkat (diec. Kijów-Wilno, arch. Kijów, dek. Stawiszcze)
▪ świgł, dr, s, NarNMP, Kołbuk 1998, s. 98; Socjografia, s. 153.
Bosyry, w, pod
grkat (diec. Lwów, arch. Kamieniec Podolski, dek. Skała)
▪ świgł, dr, s, OpNMP, Kołbuk 1998, s. 221 (kam); Skoczylas, Oficjalat Kamieniec Podolski, s. 83.
Boszarówka, zob. Baszarówka, w, woł
Botorz, zob. Batorz, w, lub
Botuszany, w, brac
grkat (diec. Kijów-Wilno, arch. Kijów, dek. Raszków)
▪ świgł, dr, s, WnNMP, Kołbuk 1998, s. 98; Socjografia, s. 70.
Botwinówka, w, brac
grkat (diec. Kijów-Wilno, arch. Kijów, dek. Granów)
▪ świgł, dr, s, Jan Ew, Kołbuk 1998, s. 98; Socjografia, s. 31.
Bouszów (Bołszów), w, rus
grkat (diec. Lwów, arch. Halicz, dek. Bursztyn)
▪ świgł, dr, k, Św. Duch, Kołbuk 1998, s. 204 (dek. Halicz, s); Skoczylas, Niedatowanyj rejestr, s. 559 (dek. Bołszowce); Duh, Pawlyszyn, Spis parafii 1782 r.
Bowsunówka, zob. Bołsuny, w, kij
Boża Wola, w, lub
rzkat (diec. Kraków, arch. Zawichost, dek. Urzędów)
▪ świpom, dr, par. Batorz, Litak 1996, s. 259.
Bożanka, zob. Bużanka, w, woł
Boże Pole Wielkie (Groß Boschpol), w, lęb
lut
▪ świpom, par. Dzięcielec, Klemp, Protestanci, mapa; Wehrmann, Die Kirchenbücher in Pommern, s. 220; I.Kolmetz, Boże Pole Wielkie. Historia parafii (dostęp: http://www.bozepole.pl/, 20.11.2009).

Bożewo, w, pł
rzkat (diec. Płock, arch. Płock, dek. Sierpc)
▪ śwgł, mr, s, Jakub W, Andrzej AAp, Litak 1996, s. 269.
Bożykowce, w, pod
grkat (diec. Lwów, arch. Kamieniec Podolski, dek. Zińków)
▪ śwgł, dr, s, Prakseda Trnawska, Kołbuk 1998, s. 221 (kam, Prakseda PM); Skoczylas, Oficjalat Kamieniec Podolski, s. 98.
Bożyków, w, rus
grkat (diec. Lwów, arch. Brzeżany, dek. Zarwanica)
▪ śwgł, dr, s, Mikołaj Bp, Budzyński, Struktura, s. 134; Kołbuk 1998, s. 173 (dek. Brzeżany).
Bóbczany, zob. Bubszczany, w, rus
Bóbrka, m, rus
grkat (diec. Lwów, arch. Lwów, dek. Bóbrka)
▪ śwgł, dr, k, ObjPańskie, Kołbuk 1998, s. 172.
rzkat (diec. Lwów, arch. Lwów, dek. Rohatyn)
▪ śwgł, mr, d, Mikołaj Bp, Litak 1996, s. 377.
mojż
▪ śwgł, Liczba głów, s. 396, 1765 r.; Żydzi ziemi lwowskiej, s. 366, 1765 r. (kahał z parafią); N.M. Gelber, History of Boierke (dostęp: http://www.jewishgen.org/Yizkor/bobrka/bob007e.html, 6.08.2003).
Bóbrka, w, kr
rzkat (diec. Kraków, arch. Wojnicz, dek. Żmigród Nowy)
▪ śwpom, dr, Katarzyna PM, par. Wietrzno, Litak 1996, s. 257.
Bóbrka, w, rus
grkat (diec. Przemyśl, dek. Zatwarnica)
▪ śwgł, dr, s, ZwNMP, Budzyński, Ludność, II, s. 88; Kołbuk 1998, s. 270.
Bógpomóż, w, in
men
▪ śwpom, ADWł. AV26, s. 189, 1766 r. (kaplica Olendrów).
Bracław, m, brac
grkat (diec. Kijów-Wilno, arch. Kijów, dek. Bracław)
▪ śwgł, dr, k, Mikołaj Bp, Kołbuk 1998, s. 98; Socjografia, s. 22; Wizytacje generalne, s. 655.
▪ śwgł, dr, k, WnNMP, Kołbuk 1998, s. 98; Socjografia, s. 22; Wizytacje generalne, s. 655.
rzkat (diec. Łuck, arch. Łuck, dek. Bracław)
▪ śwgł, mr, k, Ignacy L, Litak 1996, s. 387.
mojż
▪ śwgł, Liczba głów, s. 402, 1765 r.; AJZR. 5.2, s. 183, 1765 r.
Bragin, zob. Brahin, m, kij
Braha, w, pod
grkat (diec. Lwów, arch. Kamieniec Podolski, dek. Kamieniec Podolski)
▪ śwgł, dr, s, Mikołaj Bp, Kołbuk 1998, s. 221 (kam); Skoczylas, Oficjalat Kamieniec Podolski, s. 63.
Brahiłów (Braiłów), m, brac
grkat (diec. Kijów-Wilno, arch. Kijów, dek. Brahiłów)
▪ śwgł, dr, s, Jan Ew, Kołbuk 1998, s. 98 (Braiłów); Socjografia, s. 25.
▪ śwgł, dr, s, Św. Trójca, Kołbuk 1998, s. 98 (Braiłów); Socjografia, s. 25.
rzkat (diec. Łuck, arch. Łuck, dek. Bracław)
▪ śwgł, Trynitarze, mr, d, zak, Św. Trójca, Litak 1996, s. 388.
mojż
▪ śwgł, Liczba głów, s. 402, 1765 r.; AJZR. 5.2, s. 193, 1765 r.
Brahiłów (Braiłówka, Brahiłówka), w, pod
grkat (diec. Lwów, arch. Bar, dek. Snitków)
▪ śwgł, dr, k-s, OpNMP, Kołbuk 1998, s. 221 (kam, k); Skoczylas, Oficjalat Bar, s. 30.
Brahiłów, zob. Moskalówka, w, brac
Brahin (Bragin), m, kij
grkat (diec. Kijów-Wilno, arch. Kijów, dek. Czarnobyl)
▪ śwgł, dr, s, Mikołaj Bp, Kołbuk 1998, s. 95; Socjografia, s. 116.
▪ śwgł, dr, s, NarNMP, Kołbuk 1998, s. 95; Socjografia, s. 116.
▪ śwgł, dr, s, Św. Trójca, Kołbuk 1998, s. 95; Socjografia, s. 116.
mojż
▪ śwgł, Liczba głów, s. 404, 1765 r.; AJZR. 5.2, s. 302, 1778 r.
Braiłów, zob. Brahiłów, m, brac
Braiłówka, Brahiłówka, zob. Brahiłów, w, pod
Branew (Branew Ruska, Branew Wielka), w, lub
grkat (diec. Chełm, arch. Chełm, dek. Szczebrzeszyn)
▪ śwgł, dr, s, Mikołaj Bp, Kołbuk 1998, s. 303.
Branew Ruska, zob. Branew, w, lub
Branew Wielka, zob. Branew, w, lub
Braniewo (Braunsberg), m, war
rzkat (diec. Warmia, dek. Braniewo)
▪ śwgł, mr, d, Katarzyna PM, Litak 1996, s. 409.
▪ śwpom, Katarzynki, zak, Litak 1996, s. 535.
▪ śwpom, mr, Św. Trójca, par. Braniewo, Litak 1996, s. 410.
▪ śwpom, ZwNMP, par. Braniewo, Litak 1996, s. 410.
▪ śwpom, mk, Jan Ch, par. Braniewo, Litak 1996, s. 410.
▪ śwpom, mr, Roch W, par. Braniewo, Litak 1996, s. 410.
▪ śwpom, Jezuici, zak, Św. Krzyż, par. Braniewo, Litak 1996, s. 410, 510.
Branno, w, in
rzkat (diec. Włocławek, arch. Kruszwica, dek. Gniewkowo)
▪ śwgł, dr, s, Piotr i Paweł AAp, Litak 1996, s. 334.
Branówka, w, rus
grkat (diec. Lwów, arch. Halicz, dek. Halicz)
▪ śwgł, dr, s, Prakseda PM, Kołbuk 1998, s. 216 (dek. Uście); Skoczylas, Niedatowanyj rejestr, s. 567; Duh, Pawlyszyn, Spis parafii 1782 r.; Skoczylas, Oficjalat Halicz, s. 7.
Brany, w, woł
grkat (diec. Łuck)
▪ śwgł, Kołbuk 1998, s. 274.
Brańsk, m, podl
grkat (diec. Włodzimierz, arch. Brześć, dek. Bielsk Podlaski)
▪ śwgł, dr, k, Symeon Słupnik, Kołbuk 1998, s. 313; Wereda, Unicka diecezja, s. 398 (zmiana wezwania na Św. Trójcy).
rzkat (diec. Łuck, arch. Brześć, dek. Brańsk)
▪ śwgł, dr, k, WnNMP, Litak 1996, s. 382.
Brańszczyk, w, maz
rzkat (diec. Płock, arch. Pułtusk, dek. Kamieńczyk)
▪ śwgł, dr, d, Jan Ch, Litak 1996, s. 272.
Bratałów Mały, w, kij
grkat (diec. Kijów-Wilno, arch. Kijów, dek. Lubar)
▪ śwgł, dr, s, Michał A, Kołbuk 1998, s. 98 (woł); Socjografia, s. 136; Jabłonowski, Ziemie ruskie, nr 6 (woł); Krykun, Mapa województwa kijowskiego.
Bratałów Wielki, w, kij
grkat (diec. Kijów-Wilno, arch. Kijów, dek. Lubar)
▪ śwgł, dr, s, Jan Ew, Kołbuk 1998, s. 98; Socjografia, s. 136.
Bratczykowka, zob. Stanisławczyk, w, kij
Bratian, zob. Bratjan, w, che
Bratjan (Bratian, Łąki Bratjanskie), w, che
rzkat (diec. Chełmno, arch. Chełmno, dek. Nowemiasto)
▪ śwpom, Reformaci, zak, WnNMP, Litak 1996, s. 528 (Łąki Bratjanskie).
mojż
▪ śwgł, Liczba głów, s. 395 (funkcjonowanie kahału w II połowie XVIII wieku wątpliwe); Acta Congressus, s. LXXIX (kahał), 1767 r.

Bratkowce, w, rus
grkat (diec. Lwów, arch. Halicz, dek. Stanisławów)
▪ śwgł, dr, k, Prakseda PM, Kołbuk 1998, s. 212 (s); Skoczylas, Oficjalat Halicz, s. 38.
Bratkowce, w, rus
grkat (diec. Przemyśl, dek. Stryj)
▪ śwgł, dr, s, PPańskie, Budzyński, Ludność, II, s. 88; Kołbuk 1998, s. 267.
Bratkowce, zob. Bratkowice, w, rus
Bratkowice (Bratkowce), w, rus
grkat (diec. Przemyśl, dek. Gródek Jagielloński)
▪ śwgł, dr, s, NarNMP, Budzyński, Ludność, II, s. 88 (Bratkowce); Kołbuk 1998, s. 247.
Bratkowice (Łowicz), w, raw
rzkat (diec. Gniezno, arch. Łowicz, dek. Łowicz)
▪ śwpom, Piotr i Paweł AAp, par. Łowicz, Litak 1996, s. 196 (przedmieście Łowicza).
Bratoszewice, w, łęcz
rzkat (diec. Gniezno, arch. Łęczyca, dek. Zgierz)
▪ śwgł, mr, s, Augustyn Bp, Litak 1996, s. 195.
Bratyszów, w, rus
grkat (diec. Lwów, arch. Halicz, dek. Tłumacz)
▪ śwgł, dr, s, Prakseda PM, Kołbuk 1998, s. 214.
Brätz, zob. Brójce, m, poz
Braunsberg, zob. Braniewo, m, war
Braunswalde, zob. Brąswałd, w, war
Brausendorf, zob. Brudzewo, w, poz
Brażyńce, w, woł
grkat (diec. Łuck)
▪ śwgł, dr, s, PPańskie, Kołbuk 1998, s. 274; Kondratiuk, Dżereła z istorii, 1791-1792 r. (dek. Ostropol).
Brąswałd (Braunswalde), w, war
rzkat (diec. Warmia, dek. Olsztyn)
▪ śwgł, mr, d, Katarzyna PM, Litak 1996, s. 412.
Brdów, m, brzkuj
rzkat (diec. Gniezno, arch. Gniezno, dek. Sompolno)
▪ śwgł, Paulini, mr, d, zak, Wojciech Bp, Litak 1996, s. 173.
Breitenfelde, zob. Sierpowo, w, pom
Brenno, w, poz
rzkat (diec. Poznań, arch. Śrem, dek. Wschowa)
▪ śwgł, dr, s, Jadwiga Wd, Litak 1996, s. 296.
Bresin, zob. Brzeźno Lęborskie, w, lęb
Brochów, w, raw
rzkat (diec. Poznań, arch. Warszawa, dek. Sochaczew)
▪ śwgł, mr, s, Jan Ch, Roch W, Litak 1996, s. 303.
Brocz (Broczyno, Brotzen, Brootzen), w, poz
lut
▪ śwgł, Thomas, Altes und Neues, s. 104, 1750 r.; Rhesa II, s. 116, 1834 r.
Broczyno, zob. Brocz, w, poz
Brodeckie (Brodeckie, k. Berdyczowa), w, kij
grkat (diec. Kijów-Wilno, arch. Kijów, dek. Berdyczów)
▪ śwgł, dr, s, OpNMP, Kołbuk 1998, s. 98; Socjografia, s. 100.
Brodeckie (Brodeckie, k. Zwinogródki, Brody), w, kij
grkat (diec. Kijów-Wilno, arch. Kijów, dek. Lisianka)
▪ śwgł, dr, k, Michał A, Kołbuk 1998, s. 99; Socjografia, s. 133 (Brody, patronat Salomei Sołtykowej z Brzozowskich, starościny zwinogrodzkiej).
Brodeckie, k. Berdyczowa, zob. Brodeckie, w, kij
Brodeckie, k. Zwinogródki, zob. Brodeckie, w, kij
Brodek (Brodki), w, brac
grkat (diec. Kijów-Wilno, arch. Kijów, dek. Hajsyn)
▪ śwgł, dr, s, Jan Ew, Kołbuk 1998, s. 99; Socjografia, s. 34 (Brodki).
Brodki, w, rus
grkat (diec. Lwów, arch. Lwów, dek. Szczerzec)
▪ śwgł, dr, k, Onufry Pustelnik, Kołbuk 1998, s. 191 (s); Skoczylas, Oficjalat Lwów, s. 147.
Brodki, zob. Brodek, w, brac
Brodnia, w, sier
rzkat (diec. Gniezno, arch. Uniejów, dek. Lutomiersk)
▪ śwpom, dr, k, Stanisław Bp, par. Zadzim, Litak 1996, s. 200.
Brodnica, w, poz
rzkat (diec. Poznań, arch. Śrem, dek. Śrem)
▪ śwgł, dr, s, Katarzyna PM, Litak 1996, s. 295.
Brodnica (Kamionka, Przedmieście Mazurskie, Strasburg), m, che
rzkat (diec. Chełmno, arch. Chełmno, dek. Brodnica)
▪ śwgł, mr, k, Katarzyna PM, Litak 1996, s. 157.
▪ śwpom, Reformaci, zak, Franciszek z Asyżu, Litak 1996, s. 528.
▪ śwpom, k, kłs, Św. Duch, par. Brodnica, Litak 1996, s. 157 (Brodnica-Kamionka).
rzkat (diec. Płock, arch. Dobrzyń, dek. Górzno)
▪ śwpom, dr, k, kłs, Jerzy M, par. Szczuka, Litak 1996, s. 262 (Przedmieście Mazurskie).
lut
▪ śwgł, ADPel. C67, s. 243, 1795 r.; Merczyng, Zbory, s. 147; Die kirchliche Organisation um 1785; Klemp, Protestanci, mapa.
Brodowe Łąki, w, maz
rzkat (diec. Płock, arch. Płock, dek. Janowo)
▪ śwpom, dr, s, Michał A, par. Zaręby, Litak 1996, s. 266.
Brodów, w, woł
grkat (diec. Łuck)
▪ śwgł, dr, s, Mikołaj Bp, Kołbuk 1998, s. 274.
Brody, m, rus
grkat (diec. Łuck)
▪ śwgł, mr, s, NarNMP, Kołbuk 1998, s. 274.
▪ śwgł, Jerzy M, Kołbuk 1998, s. 274.
rzkat (diec. Łuck, arch. Łuck, dek. Krzemieniec)
▪ śwgł, mr, s, Stanisław Bp, PKrzyża Św., Litak 1996, s. 390.
▪ śwpom, Dominikanie, zak, Stanisław Bp, Litak 1996, s. 503 (jako parafialny); Relationes II, s. 235, 1788 r.; Flaga, Zakony męskie, s. 76, 78 (duszpasterstwo „pro natione Armena"); Królik, s. 364-365.
mojż
▪ śwgł, mr, ADS. D155, k. 194v-195v, 1742 r. (synagoga publiczna); Liczba głów, s. 396, 1765 r.; Żydzi ziemi lwowskiej, s. 366, 1765 r. (kahał z parafią); Piechotkowie 1999, s. 347; Brody (dostęp: http://www.shtetlinks.jewishgen.org/brody/brody.htm, 6.08.2003); A. Sokolova, V. Dymshits, Stone synagogues of the sixteenth-eighteenth century in the Ukraine and Byelorussia (dostęp: http://judaica.spb.ru/artcl/a6/archsyn_e.shtml, 30.01.2006).
Brody, w, poz
rzkat (diec. Poznań, arch. Pszczew, dek. Lwówek)
▪ śwgł, dr, s, Andrzej Ap, Maria Magdalena, Litak 1996, s. 288.
Brody, zob. Brodeckie, w, kij
Brojcza, zob. Brójce, m, poz
Brok, m, maz
rzkat (diec. Płock, arch. Pułtusk, dek. Ostrów Mazowiecka)
▪ śwgł, mr, d, Andrzej Ap, Litak 1996, s. 273.

Bronica, w, pod
grkat (diec. Lwów, arch. Bar, dek. Mohylów)
▪ śwgł, dr, s, WnNMP, Kołbuk 1998, s. 221 (kam); Skoczylas, Oficjalat Bar, s. 22.
Bronica (Bronica Górna, Bronica Dolna), w, rus
grkat (diec. Przemyśl, dek. Mokrzany)
▪ śwgł, dr, k, Bazyli W, Budzyński, Ludność, II, s. 89; Kołbuk 1998, s. 252 (Bronica Górna).
▪ śwgł, dr, k, Michał A, Budzyński, Ludność, II, s. 89; Kołbuk 1998, s. 252 (Bronica Dolna).
Bronica Dolna, zob. Bronica, w, rus
Bronica Górna, zob. Bronica, w, rus
Broniewo, w, brzkuj
rzkat (diec. Włocławek, arch. Włocławek, dek. Radziejów)
▪ śwgł, dr, s, Wojciech Bp, Litak 1996, s. 345.
Broniki, w, woł
grkat (diec. Łuck)
▪ śwgł, dr, s, OpNMP, Kołbuk 1998, s. 274; Kondratiuk, Dżereła z istorii, 1791-1792 r. (dek. Klewań).
Broniki (Bronniki), w, kij
grkat (diec. Kijów-Wilno, arch. Kijów, dek. Czerniachów)
▪ śwgł, dr, s, Jerzy M, Kołbuk 1998, s. 99; Socjografia, s. 118.
Bronikowo, w, poz
rzkat (diec. Poznań, arch. Śrem, dek. Śmigiel)
▪ śwgł, dr, s, Franciszek W, Litak 1996, s. 294.
Bronikowo, w, poz
rzkat (diec. Poznań, arch. Poznań, dek. Czarnków)
▪ śwpom, dr, Jakub W Ap, par. Tuczno, Litak 1996, s. 280.
Broniówka, w, pod
grkat (diec. Łuck)
▪ śwgł, dr, s, OpNMP, Kołbuk 1998, s. 221 (kam); Kondratiuk, Dżereła z istorii, 1791-1792 r. (dek. Ożohowce).
Bronisław, w, brzkuj
rzkat (diec. Włocławek, arch. Włocławek, dek. Radziejów)
▪ śwgł, dr, d, Bartłomiej Ap, Litak 1996, s. 345.
Broniszewice Nowe (Broniszewice), w, kal
rzkat (diec. Gniezno, arch. Kalisz, dek. Pleszew)
▪ śwgł, dr, s, Michał A, Litak 1996, s. 177.
Broniszewice, zob. Broniszewice Nowe, w, kal
Broniszewo, w, brzkuj
rzkat (diec. Gniezno, arch. Gniezno, dek. Sompolno)
▪ śwpom, dr, Tomasz Ap, par. Lubstów, Litak 1996, s. 174.
Bronniki, zob. Broniki, w, kij
Brończyn, w, kal
rzkat (diec. Gniezno, arch. Kalisz, dek. Staw)
▪ śwpom, dr, NMP, par. Błaszki, Litak 1996, s. 178.
Brootzen, zob. Brocz, w, poz
Brose, zob. Niemieckie Brzozie, w, che
Broszniów, w, rus
grkat (diec. Lwów, arch. Halicz, dek. Rożniatów)
▪ śwgł, dr, s, Prakseda PM, Kołbuk 1998, s. 210 (dek. Perehińsko); Skoczylas, Oficjalat Halicz, s. 33.
Brotzen, zob. Brocz, w, poz
Browachy, w, kij
grkat (diec. Kijów-Wilno, arch. Kijów, dek. Korsuń)
▪ śwgł, dr, k, NarNMP, Kołbuk 1998, s. 99; Socjografia, s. 130 (patronat Stanisława Poniatowskiego).
Browary (Jazłowiec), w, pod
grkat (diec. Lwów, arch. Kamieniec Podolski, dek. Czerwonogród)
▪ śwgł, dr, s, WnNMP, Kołbuk 1998, s. 221 (kam); Skoczylas, Oficjalat Kamieniec Podolski, s. 48; Duh, Pawlyszyn, Spis parafii 1782 r. (m Jazłowiec).
Browki (Brówki), w, kij
grkat (diec. Kijów-Wilno, arch. Kijów, dek. Chodorków)
▪ śwgł, dr, s, WnNMP, Kołbuk 1998, s. 99; Socjografia, s. 110.
Bród Witoldowy, zob. Witoldowy Bród, w, brac
Brójce (Brójec, Brojcza, Brätz), m, poz
rzkat (diec. Poznań, arch. Pszczew, dek. Zbąszyń)
▪ śwpom, dr, Józef, par. Babimost, Litak 1996, s. 289.
lut
▪ śwgł, AAP. AV34, k. 340v-341, 1779 r. (dysydenci, „minister"); Werner, Geschichte der evangelischen Parochien, s. 31-33; Merczyng, Zbory, s. 147 (Brojcza).
Brójec, zob. Brójce, m, poz
Brówki, zob. Browki, w, kij
Bruchnal, m, rus
grkat (diec. Przemyśl, dek. Jaworów)
▪ śwgł, dr, d, Św. Trójca, Budzyński, Ludność, II, s. 89; Kołbuk 1998, s. 249.
rzkat (diec. Lwów, arch. Żółkiew, dek. Janów)
▪ śwgł, mr, s, Barbara PM, Litak 1996, s. 380.
Bruchowica, w, rus
grkat (diec. Przemyśl, dek. Drohobycz)
▪ śwgł, dr, s, Budzyński, Ludność, II, s. 89 (osada zaliczana do Kropiwnika Nowego); Kołbuk 1998, s. 244.
Brudnia, w, in
rzkat (diec. Włocławek, arch. Kruszwica, dek. Gniewkowo)
▪ śwgł, dr, d, Michał A, Litak 1996, s. 334.
Brudzawy, w, che
rzkat (diec. Chełmno, arch. Chełmno, dek. Brodnica)
▪ śwpom, mr, k, Andrzej Ap, par. Kruszyny, Litak 1996, s. 157.
Brudzew, m, kal
rzkat (diec. Gniezno, arch. Gniezno, dek. Konin)
▪ śwgł, mr, s, Mikołaj Bp, Małgorzata PM, Litak 1996, s. 170.
▪ śwpom, mr, kłs, Św. Krzyż, par. Brudzew, Litak 1996, s. 171 (Św. Duch, Jakub W Ap, 1765 r.).
Brudzew, w, kal
rzkat (diec. Gniezno, arch. Kalisz, dek. Stawiszyn)
▪ śwgł, dr, s, Jakub W Ap, Litak 1996, s. 179.
Brudzewice (Brudzowice), w, san
rzkat (diec. Gniezno, arch. Kurzelów, dek. Opoczno)
▪ śwgł, dr, s, Mikołaj Bp, Litak 1996, s. 188.
Brudzewo, w, kal
rzkat (diec. Gniezno, arch. Gniezno, dek. Słupca)
▪ śwgł, dr, s, Maria Magdalena, Litak 1996, s. 172.
Brudzewo (Brausendorf), w, poz
lut
▪ śwpom, par. Kręcko, Thomas, Altes und Neues, s. 104, 1750 r.; Werner, Geschichte der evangelischen Parochien, s. 163.
Brudzowice, zob. Brudzewice, w, san
Brunary Niżne (Brunary), w, kr
grkat (diec. Przemyśl, dek. Muszyna)
▪ śwgł, dr, d, Michał A, Kołbuk 1998, s. 255 (Brunary); Budzyński, Ludność, II, s. 90.
Brunary, zob. Brunary Niżne, w, kr
Brusiłów, w, kij
grkat (diec. Kijów-Wilno, arch. Kijów, dek. Chodorków)
▪ śwgł, dr, s, ZmPańskie, Kołbuk 1998, s. 99; Socjografia, s. 110.
▪ śwgł, dr, s, WnPańskie, Kołbuk 1998, s. 99; Socjografia, s. 110.
mojż
▪ śwgł, Liczba głów, s. 403, 1765 r. (kahał); AJZR. 5.2, s. 4, 1765 r.; IJCP. US Commission No. UA05530101.

Brusno Nowe (Nowe Brusno), w, beł
grkat (diec. Przemyśl, dek. Lubaczów)
▪ śwgł, dr, k, Prakseda PM, Budzyński, Ludność, II, s. 90; Kołbuk 1998, s. 251.
Brusno Stare, w, beł
grkat (diec. Przemyśl, dek. Lubaczów)
▪ śwgł, dr, k, Prakseda PM, Budzyński, Ludność, II, s. 90; Kołbuk 1998, s. 251 (wieś obecnie nie istnieje).
Brustury, w, rus
grkat (diec. Lwów, arch. Halicz, dek. Kosów)
▪ śwgł, dr, k, WnPańskie, Kołbuk 1998, s. 207 (dek. Kołomyja); Duh, Pawlyszyn, Spis parafii 1782 r.; Skoczylas, Oficjalat Halicz, s. 25.
Brusy, w, pom
rzkat (diec. Włocławek, arch. Gdańsk, dek. Bytów)
▪ śwgł, dr, k, Wszyscy Św, Litak 1996, s. 337.
Bruślinów, w, brac
grkat (diec. Kijów-Wilno, arch. Kijów, dek. Brahiłów)
▪ śwgł, dr, k, NarNMP, Kołbuk 1998, s. 99 (przynależność dekanalna wątpliwa).
Bruśnik, w, kr
rzkat (diec. Kraków, arch. Wojnicz, dek. Bobowa)
▪ śwgł, mr, s, WnNMP, Litak 1996, s. 253.
Bruteń, w, brac
grkat (diec. Kijów-Wilno, arch. Kijów, dek. Targowica)
▪ śwgł, s, Socjografia, s. 76 (lokalizacja miejscowości nieznana).
Brwilno, w, pł
rzkat (diec. Płock, arch. Płock, dek. Płock)
▪ śwgł, dr, d, Andrzej Ap, Litak 1996, s. 267.
Brwinów, w, maz
rzkat (diec. Poznań, arch. Warszawa, dek. Błonie)
▪ śwgł, dr, s, Florian M, Litak 1996, s. 297.
▪ śwpom, par. Brwinów, Litak 1996, s. 298.
Bryckie, w, brac
grkat (diec. Kijów-Wilno, arch. Kijów, dek. Przyłuka)
▪ śwgł, dr, s, Prakseda PM, Kołbuk 1998, s. 99; Socjografia, s. 67; Wizytacje generalne, s. 677-682.
Brydko (Zalesie), w, kij
grkat (diec. Kijów-Wilno, arch. Kijów, dek. Owrucz)
▪ śwgł, dr, s, NarNMP, Kołbuk 1998, s. 99; Socjografia, s. 141.
Brykoń, w, rus
grkat (diec. Lwów, arch. Lwów, dek. Gołogóry)
▪ śwgł, dr, s, ObjPańskie, Kołbuk 1998, s. 178.
Bryków, w, woł
grkat (diec. Łuck)
▪ śwgł, dr, s, Jerzy M, Kołbuk 1998, s. 274.
Brykula Stara, w, rus
grkat (diec. Lwów, arch. Brzeżany, dek. Trembowla)
▪ śwgł, dr, s, OpNMP, Budzyński, Struktura, s. 139; Duh, Pawlyszyn, Spis parafii 1782 r.; Skoczylas, Oficjalat Brzeżany, s. 89.
Brylińce, w, rus
grkat (diec. Przemyśl, dek. Niżankowice)
▪ śwgł, dr, s, Bazyli W, Budzyński, Ludność, II, s. 90 (omyłkowo w prarafii Rybotycze); Kołbuk 1998, s. 256.
Brylówka (Burkałów, Burkatówka), w, kij
grkat (diec. Kijów-Wilno, arch. Kijów, dek. Stawiszcze)
▪ śwgł, dr, s, Jan Ew, Kołbuk 1998, s. 99; Socjografia, s. 153 (prawdopodobnie jako Burkałów).
Bryń, w, rus
grkat (diec. Lwów, arch. Halicz, dek. Halicz)
▪ śwgł, dr, s, Mikołaj Bp, Kołbuk 1998, s. 204; Skoczylas, Oficjalat Halicz, s. 7.
Bryńce Cerkiewne, w, rus
grkat (diec. Lwów, arch. Lwów, dek. Strzeliska Nowe)
▪ śwgł, dr, s, WnNMP, Kołbuk 1998, s. 190.
Brytawka, w, brac
grkat (diec. Kijów-Wilno, arch. Kijów, dek. Czeczelnik)
▪ śwgł, s, Socjografia, s. 28.
Brzaza, w, rus
grkat (diec. Lwów, arch. Lwów, dek. Bolechów)
▪ śwgł, dr, s, Jan Ch, Kołbuk 1998, s. 171 (k, OpNMP); Skoczylas, Niedatowanyj rejestr, s. 572; Duh, Pawlyszyn, Spis parafii 1782 r. (Sobór Jana Ch); Skoczylas, Oficjalat Lwów, s. 112.
Brzegi, w, rus
grkat (diec. Przemyśl, dek. Sambor)
▪ śwgł, dr, k, Jan Ew, Budzyński, Ludność, II, s. 90; Kołbuk 1998, s. 260.
Brzegi, w, san
rzkat (diec. Kraków, arch. Kraków, dek. Jędrzejów)
▪ śwgł, dr, k, Szymon i Juda Tadeusz AAp, Mikołaj Bp, Litak 1996, s. 219.
Brzegi Dolne, zob. Berehy Dolne, w, rus
Brzegi Górne, zob. Berehy Górne, w, rus
Brzesko, m, kr
rzkat (diec. Kraków, arch. Wojnicz, dek. Wojnicz)
▪ śwgł, mr, s, Jakub W Ap, Litak 1996, s. 256.
▪ śwpom, dr, kłs, Św. Duch, par. Brzesko, Litak 1996, s. 257.
Brzesko Nowe (Słomiane), m, kr
rzkat (diec. Kraków, arch. Kraków, dek. Witów)
▪ śwgł, mr, d, Wszyscy Św, Litak 1996, s. 229.
▪ śwpom, dr, mk, Barbara PM, par. Brzesko Nowe, Litak 1996, s. 230.
Brzesko Stare, w, kr
rzkat (diec. Kraków, arch. Kraków, dek. Witów)
▪ śwgł, dr, s, Piotr i Paweł AAp, Litak 1996, s. 229.
Brześciany, w, rus
grkat (diec. Przemyśl, dek. Sambor)
▪ śwgł, dr, d, WnNMP, Budzyński, Ludność, II, s. 91; Kołbuk 1998, s. 260.
Brześć Kujawski, m, brzkuj
rzkat (diec. Włocławek, arch. Włocławek, dek. Brześć Kujawski)
▪ śwgł, mr, d, Stanisław Bp, Litak 1996, s. 343.
▪ śwpom, Dominikanie, zak, Michał A, Litak 1996, s. 502.
▪ śwpom, kłs, Św. Duch, par. Brześć Kujawski, Litak 1996, s. 343.
mojż
▪ śwgł, Liczba głów, s. 394, 1765 r. (kahał); Acta Congressus, s. LXXIX (kahał), 1767 r., mapa; Brześć Kujawski (dostęp: http://www.brzesc.kujawy.pl/mambo/index.php?option=com_content&task=view&id=73&Itemid=117, 14.04.2006).
Brzezie, w, kal
rzkat (diec. Gniezno, arch. Kalisz, dek. Pleszew)
▪ śwgł, dr, s, Michał A, RozAp, Litak 1996, s. 177.
Brzezie, w, kr
rzkat (diec. Kraków, arch. Kraków, dek. Wieliczka)
▪ śwgł, dr, s, Mikołaj Bp, Litak 1996, s. 229.
Brzezie (Eckfier), w, pom
rzkat (diec. Gniezno, arch. Kamień, dek. Człuchów)
▪ śwgł, Litak 1996, s. 180.

Brzeziec, w, rus
grkat (diec. Przemyśl, dek. Gródek Jagielloński)
▪ śwgł, dr, s, ZmPańskie, Budzyński, Ludność, II, s. 91; Kołbuk 1998, s. 247.
Brzezina, w, rus
grkat (diec. Lwów, arch. Lwów, dek. Rozdół)
▪ śwgł, dr, s, OpNMP, Kołbuk 1998, s. 187; Skoczylas, Oficjalat Lwów, s. 138.
Brzeziny, m, łęcz
rzkat (diec. Gniezno, arch. Łęczyca, dek. Zgierz)
▪ śwgł, mr, s, Św. Krzyż, Litak 1996, s. 195.
▪ śwpom, dr, d, Anna, par. Brzeziny, Litak 1996, s. 195.
▪ śwpom, mr, s, kłs, Św. Duch, par. Brzeziny, Litak 1996, s. 195.
▪ śwpom, Reformaci, zak, Franciszek z Asyżu, Litak 1996, s. 529.
mojż
▪ śwgł, Liczba głów, s. 406, 1765 r.; IJCP. US Commission No. POCE000222; J. Shaibowicz, Towards a History of the Brzezin Kehilah [Jewish Community] General Features of Past Community Life in Poland (dostęp: http://www.jewishgen.org/yizkor/brzeziny/brz078.html, 14.10.2005); Fijałkowski, Żydzi w województwach łęczyckim i rawskim, s. 63, 66 (przykahałek).
Brzeziny, w, san
rzkat (diec. Kraków, arch. Nowy Sącz, dek. Pilzno)
▪ śwgł, dr, s, Mikołaj Bp, Litak 1996, s. 241.
Brzeziny, w, san
rzkat (diec. Kraków, arch. Kielce Dz, dek. Stężyca)
▪ śwgł, dr, k, Józef, Sebastian M, Litak 1996, s. 213.
Brzeziny, w, san
rzkat (diec. Kraków, arch. Kielce Pr, dek. Bodzentyn)
▪ śwgł, mr, d, Wszyscy Św, Litak 1996, s. 214.
Brzeźniak, w, poz
rzkat (diec. Poznań, arch. Poznań, dek. Czarnków)
▪ śwpom, dr, par. Człopa, Litak 1996, s. 280.
Brzeźnica, m, sier
rzkat (diec. Gniezno, arch. Uniejów, dek. Brzeźnica)
▪ śwgł, mr, d, Jan Ch, Litak 1996, s. 198.
▪ śwpom, mr, kłs, Św. Duch, Walenty M, par. Brzeźnica, Litak 1996, s. 198.
Brzeźnica, w, kr
rzkat (diec. Kraków, arch. Wojnicz, dek. Lipnica Murowana)
▪ śwgł, dr, d, Stanisław Bp, Piotr i Paweł AAp, Litak 1996, s. 255.
Brzeźnica, w, poz
rzkat (diec. Poznań, arch. Poznań, dek. Czarnków)
▪ śwpom, pr, k, Trzej Królowie, par. Nadarzyce, Litak 1996, s. 280.
Brzeźnica, w, san
rzkat (diec. Kraków, arch. Nowy Sącz, dek. Mielec)
▪ śwgł, dr, s, Jan Ch, Marcin, Stanisław BBp, Maria Magdalena, Litak 1996, s. 237.
Brzeźnica (Brzeźnica Poduchowna), w, san
rzkat (diec. Kraków, arch. Kielce Dz, dek. Zwoleń)
▪ śwpom, Benedyktyni, dr, d, obsł. zak, Małgorzata PM, Leonard O, par. Sieciechów, Litak 1996, s. 214, 492 (Brzeźnica, filia obsługiwana przez benedyktynów z Tyńca).
Brzeźnica (Brzeźnice), w, kr
rzkat (diec. Kraków, arch. Kraków, dek. Zator)
▪ śwpom, par. Marcyporęba, Litak 1996, s. 231 (Brzeźnice).
Brzeźnica Poduchowna, zob. Brzeźnica, w, san
Brzeźnica Stara (Stara Brzeźnica), w, sier
rzkat (diec. Gniezno, arch. Uniejów, dek. Brzeźnica)
▪ śwpom, dr, Stanisław Bp, par. Brzeźnica, Litak 1996, s. 199 (Brzeźnica Stara, pierwotnie Mikołaj Bp).
Brzeźnice, zob. Brzeźnica, w, kr
Brzeźnio (Brzeźno), w, sier
rzkat (diec. Gniezno, arch. Uniejów, dek. Warta)
▪ śwgł, mr, s, Idzi O, Litak 1996, s. 203 (Brzeźno).
Brzeźno, w, in
rzkat (diec. Płock, arch. Dobrzyń, dek. Lipno)
▪ śwpom, dr, par. Kikół, Litak 1996, s. 262.
Brzeźno Człuchowskie (Deutsch Briesen), w, pom
rzkat (diec. Gniezno, arch. Kamień, dek. Człuchów)
▪ śwpom, pr, k, Wawrzyniec M, par. Frydląd Pruski, Litak 1996, s. 181.
Brzeźno Lęborskie (Bresin), w, lęb
rzkat (diec. Włocławek, arch. Gdańsk, dek. Lębork)
▪ śwpom, dr, k, Małgorzata PM, par. Lębork, Litak 1996, s. 339.
lut
▪ śwgł, Klemp, Protestanci, mapa; Müller, Die Evangelischen Geistlichen Pommerns, II, s. 235-237.
Brzeźno Szlacheckie (Polnisch Briesen), w, pom
rzkat (diec. Gniezno, arch. Kamień, dek. Człuchów)
▪ śwpom, dr, s, Katarzyna PM, par. Borzyszkowy, Litak 1996, s. 181 (Brzeźno).
Brzeźno, zob. Brzeźnio, w, sier
Brzeżany (Adamówka. Monasterek Leśnicki), m, rus
grkat (diec. Lwów, arch. Brzeżany, dek. Brzeżany)
▪ śwgł, mr, s, NarNMP, Kołbuk 1998, s. 173; Skoczylas, Oficjalat Brzeżany, s. 57 (na Nowym Rynku).
▪ śwgł, dr, s, Jerzy M, Kołbuk 1998, s. 173; Skoczylas, Oficjalat Brzeżany, s. 57 (na Miasteczku).
▪ śwgł, mr, s, Św. Trójca, Kołbuk 1998, s. 173 (dr); Skoczylas, Oficjalat Brzeżany, s. 57 (miejska).
▪ śwgł, dr, s, Mikołaj Bp, Kołbuk 1998, s. 173; Skoczylas, Oficjalat Brzeżany, s. 57 (przedmieście Adamówka).
▪ śwpom, Bazylianie, dr, s, zak, PPańskie, Budzyński, Struktura, s. 135; Skoczylas, Oficjalat Brzeżany, s. 59 (Monasterek Leśnicki).
rzkat (diec. Lwów, arch. Lwów, dek. Konkolniki)
▪ śwgł, Komuniści (Bartoszkowie), mr, d, zak, NarNMP, Hieronim DrKła, Jadwiga Wd, Litak 1996, s. 376.
▪ śwpom, Bernardyni, zak, Mikołaj Bp, Litak 1996, s. 495.
▪ śwpom, par. Brzeżany, Litak 1996, s. 376.
ormkat (diec. Lwów)
▪ śwgł, mr, s, PocNMP, Kołbuk 1998, s. 345; Barącz, Rys dziejów ormiańskich, s. 77-80; Stopka, Ormianie, s. 134, 136, 139; Historia miasta Brzezany (dostęp: http://www.personal.ceu.hu/students/97/Roman_Zakharii/history.htm, 6.08.2003).
mojż
▪ śwgł, mr, Liczba głów, s. 396, 1765 r.; Żydzi ziemi lwowskiej, s. 366, 1765 r. (kahał z parafią); N.M. Gelber, The history of the Brzezany Jewish community from the establishment of the town till the end of the 19th century (dostęp: http://www.geocities.com/brzezany/historyofbrzezany.html, 6.08.2003); A. Sokolova, V. Dymshits, Stone synagogues of the sixteenth-eighteenth century in the Ukraine and Byelorussia (dostęp: http://judaica.spb.ru/artcl/a6/archsyn_e.shtml, 30.01.2006).
Brzeżawa, w, rus
grkat (diec. Przemyśl, dek. Bircza)

▪ śwgł, dr, s, Prakseda PM, Budzyński, Ludność, II, s. 91; Kołbuk 1998, s. 242.
Brzostek, m, san
rzkat (diec. Kraków, arch. Nowy Sącz, dek. Pilzno)
▪ śwgł, dr, d, Św. Krzyż, Litak 1996, s. 241.
Brzostków, w, kal
rzkat (diec. Poznań, arch. Śrem, dek. Nowe Miasto)
▪ śwgł, dr, s, Jan Ch, Litak 1996, s. 293.
Brzoza, zob. Brzóza, w, san
Brzozdowce, m, rus
grkat (diec. Lwów, arch. Lwów, dek. Rozdół)
▪ śwgł, dr, s, NarPańskie, Kołbuk 1998, s. 187.
rzkat (diec. Lwów, arch. Lwów, dek. Rohatyn)
▪ śwgł, mr, s, PKrzyża Św, Litak 1996, s. 377.
mojż
▪ śwgł, dr, Liczba głów, s. 397; Żydzi ziemi lwowskiej, s. 376, 1765 r. (kahał z parafią); Piechotkowie 1996, s. 181.
Brzozie Niemieckie, zob. Niemieckie Brzozie, w, che
Brzozie Polskie, zob. Polskie Brzozie, w, che
Brzozowa, w, kr
rzkat (diec. Kraków, arch. Wojnicz, dek. Wojnicz)
▪ śwgł, dr, d, Mikołaj Bp, Litak 1996, s. 256.
Brzozowa, w, podl
rzkat (diec. Wilno, dek. Knyszyn)
▪ śwpom, dr, k, Jan, par. Kalinówka, Litak 1996, s. 312.
Brzozów, m, rus
rzkat (diec. Przemyśl, arch. Brzozów, dek. Brzozów)
▪ śwgł, mr, kol, PPańskie, Litak 1996, s. 394.
▪ śwpom, dr, mk, kłs, Zofia M, Barbara PM, par. Brzozów, Litak 1996, s. 395.
Brzozów, w, raw
rzkat (diec. Poznań, arch. Warszawa, dek. Sochaczew)
▪ śwgł, dr, s, Andrzej Ap, Leonard O, Litak 1996, s. 303.
Brzóza (Brzoza), w, san
rzkat (diec. Kraków, arch. Kielce Dz, dek. Zwoleń)
▪ śwgł, dr, k, Bartłomiej Ap, Litak 1996, s. 213 (Brzoza).
Brzóza Królewska (Brzóza), w, rus
rzkat (diec. Przemyśl, arch. Jarosław, dek. Leżajsk)
▪ śwpom, dr, Jan Ch, par. Giedlarowa, Litak 1996, s. 400 (Brzóza).
Brzóza, zob. Brzóza Królewska, w, rus
Brzuchowice, w, rus
grkat (diec. Lwów, arch. Brzeżany, dek. Rohatyn)
▪ śwgł, dr, s, NarNMP, Budzyński, Struktura, s. 136; Kołbuk 1998, s. 177 (dek. Dunajów); Skoczylas, Oficjalat Brzeżany, s. 80.
Brzuchowice, w, rus
grkat (diec. Lwów, arch. Lwów, dek. Lwów)
▪ śwgł, dr, k-s, Św. Trójca, Kołbuk 1998, s. 183 (s); Skoczylas, Oficjalat Lwów, s. 132.
Brzuchowice, w, woł
grkat (diec. Chełm, arch. Chełm, dek. Kaszogród)
▪ śwgł, dr, s, OpNMP, Kołbuk 1998, s. 300.
Brzuska (Berezka), w, rus
grkat (diec. Przemyśl, dek. Bircza)
▪ śwgł, dr, s, Mikołaj Bp, Budzyński, Ludność, II, s. 92; Kołbuk 1998, s. 242 (Berezka).
Brzyków, w, sier
rzkat (diec. Gniezno, arch. Uniejów, dek. Szadek)
▪ śwgł, dr, s, Jan Ch, Litak 1996, s. 201.
Brzyska, w, kr
rzkat (diec. Kraków, arch. Nowy Sącz, dek. Pilzno)
▪ śwgł, dr, d, Maria Magdalena, Litak 1996, s. 241.
Brzyska Wola, w, rus
grkat (diec. Przemyśl, dek. Jarosław)
▪ śwgł, dr, s, Prakseda PM, Budzyński, Ludność, II, s. 92; Kołbuk 1998, s. 248.
Brzyskorysław, zob. Brzyskorzystew, w, gn
Brzyskorzystew (Brzyskorysław), w, gn
rzkat (diec. Gniezno, arch. Gniezno, dek. Żnin)
▪ śwgł, dr, s, Katarzyna PM, Litak 1996, s. 174.
Bubcze, zob. Babcze, w, rus
Bubniszcze, w, rus
grkat (diec. Lwów, arch. Lwów, dek. Bolechów)
▪ śwgł, dr, s, Prakseda PM, Kołbuk 1998, s. 171 (k); Skoczylas, Oficjalat Lwów, s. 112.
Bubnów, w, woł
grkat (diec. Włodzimierz, arch. Włodzimierz)
▪ śwgł, Kołbuk 1998, s. 319; Skoczylas, Religia ta kultura, s. 55, 1715 r. (dek. Włodzimierz).
Bubnówka (Bębnówka), w, brac
grkat (diec. Kijów-Wilno, arch. Kijów, dek. Niemirów)
▪ śwgł, dr, s, Św. Trójca, Kołbuk 1998, s. 99; Socjografia, s. 61.
Bubnówka Wielka (Wielka Bubnówka), w, pod
grkat (diec. Łuck)
▪ śwgł, dr, s, Michał A, Kołbuk 1998, s. 221 (kam); Kondratiuk, Dżereła z istorii, 1791-1792 r. (dek. Ożohowce).
Bubszczany (Bóbczany), w, rus
grkat (diec. Lwów, arch. Brzeżany, dek. Pomorzany)
▪ śwgł, dr, s, NarNMP, Kołbuk 1998, s. 186.
Bubulińce, zob. Bobulińce, w, rus
Buchholz, zob. Bukowo, w, pom
Buchnowce, zob. Buchny, w, kij
Buchny (Buchnowce), w, kij
grkat (diec. Kijów-Wilno, arch. Kijów, dek. Pohrebyszcze)
▪ śwgł, dr, s, Demetriusz M, Kołbuk 1998, s. 99 (brac); Socjografia, s. 147 (Buchnowce); Jabłonowski, Ziemie ruskie, nr 9.
Buchoniki, zob. Bochenniki, w, brac
Buchowice, w, rus
grkat (diec. Przemyśl, dek. Mościska)
▪ śwgł, dr, s, Roman i Dawid MM, Budzyński, Ludność, II, s. 92; Kołbuk 1998, s. 254.
Buckowin, zob. Bukowina, w, lęb
Bucnie, w, pod
grkat (diec. Lwów, arch. Bar, dek. Bar)
▪ śwgł, dr, k, Mikołaj Bp, Kołbuk 1998, s. 221 (kam, s); Skoczylas, Oficjalat Bar, s. 1.
Bucniowce (Bućniowce), m, pod
grkat (diec. Lwów, arch. Bar, dek. Latyczów)
▪ śwgł, dr, k, NarNMP, Kołbuk 1998, s. 221 (Bućniowce, kam); Skoczylas, Oficjalat Bar, s. 14.
Bucniów, m, rus
grkat (diec. Lwów, arch. Brzeżany, dek. Tarnopol)
▪ śwgł, dr, s, NPNMP, Kołbuk 1998, s. 192 (mr); Skoczylas, Oficjalat Brzeżany, s. 86.
▪ śwgł, mr, k, NarNMP, Kołbuk 1998, s. 192; Skoczylas, Oficjalat Brzeżany, s. 86.
Buców, w, rus
grkat (diec. Przemyśl, dek. Przemyśl)
▪ śwgł, dr, s, OpNMP, Budzyński, Ludność, II, s. 93; Kołbuk 1998, s. 258.
Bucyki, w, rus
grkat (diec. Lwów, arch. Brzeżany, dek. Grzymałów)

▪ śwgł, dr, s, Sobór NMP, Kołbuk 1998, s. 179 (dek. Janów); Duh, Pawlyszyn, Spis parafii 1782 r. (Ucieczka do Egiptu NMP); Skoczylas, Oficjalat Brzeżany, s. 69.
Bucyń, w, woł
grkat (diec. Włodzimierz, arch. Włodzimierz)
▪ śwgł, dr, s, Kołbuk 1998, s. 319.
rzkat (diec. Łuck, arch. Łuck, dek. Włodzimierz)
▪ śwgł, OczNMP, Litak 1996, s. 390.
Bucz, w, poz
rzkat (diec. Poznań, arch. Śrem, dek. Śmigiel)
▪ śwgł, dr, s, Barbara PM, Litak 1996, s. 294.
▪ śwpom, dr, s, Benon, Roch W, par. Bucz, Litak 1996, s. 295.
Buczacz (Nagórzanka), m, rus
grkat (diec. Lwów, arch. Brzeżany, dek. Buczacz)
▪ śwgł, dr, s, Michał A, Kołbuk 1998, s. 174 (prawdopodobnie jako Nagórzanka); Skoczylas, Niedatowanyj rejestr, s. 565; Duh, Pawlyszyn, Spis parafii 1782 r.; Skoczylas, Oficjalat Brzeżany, s. 61 (na Nagórzance).
▪ śwgł, dr, s, NarNMP, Kołbuk 1998, s. 174; Skoczylas, Oficjalat Brzeżany, s. 61.
▪ śwgł, mr, s, Mikołaj Bp, Kołbuk 1998, s. 174; Skoczylas, Oficjalat Brzeżany, s. 61 („Miejska").
▪ śwgł, mr, s, OpNMP, Kołbuk 1998, s. 174; Stockij, Monastyr, s. 41.
▪ śwpom, Bazylianie, dr, zak, PKrzyża Św., Kołbuk 1998, s. 349; Skoczylas, Oficjalat Brzeżany, s. 61; Стоцький, Монастир Отців Василіян, s. 50.
rzkat (diec. Lwów, arch. Lwów, dek. Buczacz)
▪ śwgł, mr, d, WnNMP, Michał A, Mikołaj Bp, Litak 1996, s. 375; Stockij, Monastyr, s. 41.
▪ śwpom, Dominikanie, zak, PPańskie, Litak 1996, s. 503; Stockij, Monastyr, s. 41.
mojż
▪ śwgł, Liczba głów, s. 397, 1765 r.; Spis Żydów i Karaitów, s. 19, 1765 r.; N. M. Gelber, History of the Jews in Buczacz (dostęp: http://www.jewishgen.org/yizkor/buchach/buc044.html, 6.08.2003).
Buczaczki, w, rus
grkat (diec. Lwów, arch. Halicz, dek. Horodenka)
▪ śwgł, dr, s, Jan Ew, Kołbuk 1998, s. 205; Duh, Pawlyszyn, Spis parafii 1782 r. (dek. Kułaczkowce, NarJana Ch); Skoczylas, Oficjalat Halicz, s. 11.
Buczaja, zob. Buczaje, w, pod
Buczaje (Buczaja), w, pod
grkat (diec. Lwów, arch. Bar, dek. Sokolec)
▪ śwgł, dr, s, Św. Trójca, Kołbuk 1998, s. 221 (Buczaja, kam); Skoczylas, Oficjalat Bar, s. 33.
Buczek, w, sier
rzkat (diec. Gniezno, arch. Uniejów, dek. Szadek)
▪ śwgł, mr, s, Jan Ch, Litak 1996, s. 201.
Buczek Wielki (Buczek), w, gn
rzkat (diec. Gniezno, arch. Kamień, dek. Łobżenica)
▪ śwgł, pr, s, Św. Trójca, Litak 1996, s. 182 (Buczek).
Buczek, zob. Buczek Wielki, w, gn
Buczyna, zob. Złoczów, m, rus
Bućniowce, zob. Bucniowce, m, pod
Buda Orłowiecka, w, kij
grkat (diec. Kijów-Wilno, arch. Kijów)
▪ śwgł, dr, s, OpNMP, Kołbuk 1998, s. 99.
Buda Stara (Aleksandrówka), w, kij
grkat (diec. Kijów-Wilno, arch. Kijów, dek. Lisianka)
▪ śwgł, dr, s, WnNMP, Kołbuk 1998, s. 99; Socjografia, s. 133 (prawdopodobnie jako Aleksandrówka).
Budcia, zob. Budeje, w, brac
Budeje (Budeje Stare, Budcia), w, brac
grkat (diec. Kijów-Wilno, arch. Kijów, dek. Czeczelnik)
▪ śwgł, dr, s, Prakseda PM, Kołbuk 1998, s. 99; Socjografia, s. 28 (Budeje Stare).
▪ śwgł, s, Socjografia, s. 28 (Budeje Stare).
Budeje (Budki), w, brac
grkat (diec. Kijów-Wilno, arch. Kijów, dek. Brahiłów)
▪ śwgł, s, Socjografia, s. 25 (lokalizacja miejscowości wątpliwa, być może chodzi o Budki, k. Stanisławczyka, SGKP. I, s. 440).
Budeje Stare, zob. Budeje, w, brac
Buderaż, w, woł
grkat (diec. Łuck)
▪ śwgł, dr, s, OpNMP, Kołbuk 1998, s. 274.
Budki, zob. Budeje, w, brac
Budków, w, rus
grkat (diec. Lwów, arch. Lwów, dek. Bóbrka)
▪ śwgł, dr, s, PKrzyża Św, Kołbuk 1998, s. 172.
Budna, zob. Budne, w, pod
Budne (Budna), w, pod
grkat (diec. Lwów, arch. Bar, dek. Szarogród)
▪ śwgł, dr, s, Demetriusz M, Kołbuk 1998, s. 221 (kam); przynależność dekanalna wątpliwa.
Budy, w, brac
grkat (diec. Kijów-Wilno, arch. Kijów, dek. Czeczelnik)
▪ śwgł, s, Socjografia, s. 28.
Budy, w, poz
rzkat (diec. Poznań, arch. Poznań, dek. Czarnków)
▪ śwpom, dr, Antoni, par. Nadarzyce, Litak 1996, s. 280 (wezwanie ołtarza).
Budy, zob. Budyszcze Łysiańskie, w, kij
Budyłów, w, rus
grkat (diec. Lwów, arch. Halicz, dek. Śniatyn)
▪ śwgł, dr, k, Michał A, Kołbuk 1998, s. 214 (s); Skoczylas, Oficjalat Halicz, s. 35.
Budyłów, w, rus
grkat (diec. Lwów, arch. Brzeżany, dek. Kozłów)
▪ śwgł, dr, s, Prakseda PM, Kołbuk 1998, s. 181.
Budynin, w, beł
grkat (diec. Chełm, arch. Bełz, dek. Bełz)
▪ śwgł, dr, s, OpNMP, Kołbuk 1998, s. 305.
Budyszcze (Budziszcze), w, kij
grkat (diec. Kijów-Wilno, arch. Kijów)
▪ śwgł, dr, s, Michał A, Kołbuk 1998, s. 99.
Budyszcze Łysiańskie (Budziszcze, Budy), w, kij
grkat (diec. Kijów-Wilno, arch. Kijów, dek. Lisianka)
▪ śwgł, dr, s, OpNMP, Kołbuk 1998, s. 99; Socjografia, s. 133 (Budy).
Budzanów, m, rus
grkat (diec. Lwów, arch. Brzeżany, dek. Janów)
▪ śwgł, dr, s, Jerzy M, Kołbuk 1998, s. 179.
▪ śwgł, dr, s, OpNMP, Budzyński, Struktura, s. 136; Duh, Pawlyszyn, Spis parafii 1782 r.; Skoczylas, Oficjalat Brzeżany, s. 71.
rzkat (diec. Lwów, arch. Lwów, dek. Buczacz)
▪ śwgł, mr, s, Św. Krzyż, Litak 1996, s. 375.
mojż
▪ śwgł, Liczba głów, s. 397, 1765 r.; Spis Żydów i Karaitów, s. 24, 1765 r.; IJCP. US Commission No. UA19140101; B. D. Weinryb, The Hebrew Chronicles on Bohdan Khmel'nyts'kyi and the Cossack-Polish War, „Journal of the Harvard Ukrainian Research Institute", 1(2) June 1977,

s. 157-158 (dostęp: http://www.ukar.org/weinry01.shtml, 6.08.2003).
Budzieszyn, w, podl
rzkat (diec. Łuck, arch. Brześć, dek. Węgrów)
▪ świpom, par. Mokobody, Litak 1996, s. 387.
Budziska, zob. Porzecze Nowe, w, pod
Budzisław Kościelny (Budzisław), w, gn
rzkat (diec. Gniezno, arch. Gniezno, dek. Gniezno - św. Michał)
▪ świgł, dr, s, WnNMP, Litak 1996, s. 167.
Budzisław, zob. Budzisław Kościelny, w, gn
Budziszcze, zob. Budyszcze Łysiańskie, w, kij
Budziszcze, zob. Budyszcze, w, kij
Budziszewice, m, raw
rzkat (diec. Gniezno, arch. Łowicz, dek. Rawa Mazowiecka)
▪ świgł, dr, k, Szczepan M, Litak 1996, s. 196.
Budziszewko (Budziszewo), w, poz
rzkat (diec. Poznań, arch. Poznań, dek. Rogoźno)
▪ świpom, dr, Jakub W Ap, par. Skoki, Litak 1996, s. 285.
Budziszewo, zob. Budziszewko, w, poz
Budziwój, w, rus
rzkat (diec. Przemyśl, arch. Jarosław, dek. Rzeszów)
▪ świpom, dr, par. Tyczyn, Litak 1996, s. 401.
Budzynek, w, łęcz
rzkat (diec. Gniezno, arch. Łęczyca, dek. Łęczyca)
▪ świpom, Florian M, par. Leźnica Wielka, Litak 1996, s. 193.
Budzyń, m, gn
rzkat (diec. Poznań, arch. Poznań, dek. Czarnków)
▪ świgł, dr, k, Barbara PM, Litak 1996, s. 279.
Bugaj, zob. Łagiewniki, w, sier
Buhajówka, w, brac
grkat (diec. Kijów-Wilno, arch. Kijów, dek. Żywotów)
▪ świgł, dr, s, Demetriusz M, Kołbuk 1998, s. 99; Socjografia, s. 91.
Buhakom, zob. Buhaków, w, brac
Buhaków (Buhakom, Bohaków), w, brac
grkat (diec. Kijów-Wilno, arch. Kijów, dek. Niemirów)
▪ świgł, dr, k, NarNMP, Kołbuk 1998, s. 99; Socjografia, s. 61 (Bohaków, patronat Tadeusz Kozłowskiego, starosty bracławskiego).
Buhłaje (Bułaje), w, pod
grkat (diec. Lwów, arch. Bar, dek. Międzyboż)
▪ świgł, dr, s, OfNMP, Kołbuk 1998, s. 221 (kam); Skoczylas, Oficjalat Bar, s. 18.
Buhryn, w, woł
grkat (diec. Łuck)
▪ świgł, dr, s, WnPańskie, Kołbuk 1998, s. 274; Kondratiuk, Dżereła z istorii, 1791-1792 r. (dek. Horyńgród).
Bujanów, w, rus
grkat (diec. Lwów, arch. Lwów, dek. Żurawno)
▪ świgł, dr, s, NarPańskie, Kołbuk 1998, s. 200; Skoczylas, Oficjalat Lwów, s. 158.
Bujany, w, woł
grkat (diec. Włodzimierz, arch. Włodzimierz)
▪ świgł, Kołbuk 1998, s. 319; Skoczylas, Religia ta kultura, s. 64, 1715 r. (dek. Torczyn).
Bujwołowce (Buywołowce), w, pod
grkat (diec. Lwów, arch. Kamieniec Podolski, dek. Czarny Ostrów)
▪ świgł, dr, s, Michał A, Kołbuk 1998, s. 221 (kam); Skoczylas, Oficjalat Kamieniec Podolski, s. 44.
Buk, m, poz
rzkat (diec. Poznań, arch. Poznań, dek. Buk)
▪ świgł, mr, d, WnNMP, Piotr i Paweł AAp, Stanisław Bp, Litak 1996, s. 278.
▪ świpom, dr, kłs, Św. Duch, par. Buk, Litak 1996, s. 278.
▪ świpom, dr, Roch W, par. Buk, Litak 1996, s. 279.
▪ świpom, dr, d, Św. Krzyż, Wojciech Bp, Maria Magdalena, par. Buk, Litak 1996, s. 278.
Buk, w, rus
grkat (diec. Przemyśl, dek. Baligród)
▪ świgł, dr, s, Piotr i Paweł AAp, Budzyński, Ludność, II, s. 94; Kołbuk 1998, s. 240.
Bukaczowce (Słoboda Bukaczowiecka, Słobodka Bukaczowska), m, rus
grkat (diec. Lwów, arch. Halicz, dek. Bursztyn)
▪ świgł, dr, s, NarPańskie, Budzyński, Struktura, s. 141; Kołbuk 1998, s. 200 (lw, dek. Żórawno); Duh, Pawlyszyn, Spis parafii 1782 r.
▪ świgł, dr, k, PKrzyża Św., Budzyński, Struktura, s. 141; Duh, Pawlyszyn, Spis parafii 1782 r. (Słoboda Bukaczowiecka); Skoczylas, Oficjalat Halicz, s. 7.
rzkat (diec. Lwów, arch. Lwów, dek. Rohatyn)
▪ świgł, s, Wszyscy Św, Litak 1996, s. 377.
▪ świpom, Reformaci, zak, Franciszek z Asyżu, Litak 1996, s. 528.
mojż
▪ świgł, Liczba głów, s. 397, 1765 r.; Spis Żydów i Karaitów, s. 18, 1765 r.; EJCP II, s. 89.
Bukatynka, w, brac
grkat (diec. Kijów-Wilno, arch. Kijów, dek. Jaruga)
▪ świgł, dr, s, PKrzyża Św., Kołbuk 1998, s. 99; Socjografia, s. 46.
Buki (Buki, k. Humania), m, brac
grkat (diec. Kijów-Wilno, arch. Kijów, dek. Sokołówka)
▪ świgł, dr, s, WnNMP, Kołbuk 1998, s. 99; Socjografia, s. 73.
Buki (Buki, k. Skwiry, Buków, Bakożyn), w, kij
grkat (diec. Kijów-Wilno, arch. Kijów, dek. Wołodarka)
▪ świgł, dr, k, NPNMP, Kołbuk 1998, s. 99; Socjografia, s. 156 (Buków, patronat Józef Lubomirskiego, starosty romanowskiego).
Buki, k. Humania, zob. Buki, m, brac
Buki, k. Skwiry, zob. Buki, w, kij
Bukowa, w, rus
grkat (diec. Przemyśl, dek. Stara Sól)
▪ świgł, dr, s, Demetriusz M, Budzyński, Ludność, II, s. 95; Kołbuk 1998, s. 264.
Bukowice, w, podl
grkat (diec. Włodzimierz, arch. Brześć, dek. Mielnik)
▪ świgł, dr, s, Św. Trójca, Kołbuk 1998, s. 317.
Bukowiec, w, pom
mojż
▪ świgł, Liczba głów, s. 395, 1765 r.; Acta Congressus, s. LXXIX (kahał), 1767 r.
Bukowiec, w, poz
rzkat (diec. Poznań, arch. Śrem, dek. Wschowa)
▪ świgł, dr, s, Marcin Bp, Litak 1996, s. 296.
Bukowiec, w, poz
rzkat (diec. Poznań, arch. Pszczew, dek. Grodzisk)
▪ świgł, dr, s, Marcin Bp, Litak 1996, s. 286.
Bukowiec, w, rus
grkat (diec. Przemyśl, dek. Żukotyn)
▪ świgł, dr, s, ObjPańskie, Budzyński, Ludność, II, s. 95; Kołbuk 1998, s. 271.
Bukowiec, w, rus
grkat (diec. Przemyśl, dek. Baligród)

▪ śwgł, dr, s, Prakseda PM, Budzyński, Ludność, II, s. 95; Kołbuk 1998, s. 240.
Bukowiec (Bauchwitz), w, poz
lut
▪ śwgł, Werner, Geschichte der evangelischen Parochien, s. 8-10; Merczyng, Zbory, s. 148.
Bukowiec (Gramsdorf), w, poz
lut
▪ śwgł, AAP. AV31, s. 650, 1778 r. („oratorium publicum"); Werner, Geschichte der evangelischen Parochien, s. 100-102; Merczyng, Zbory, s. 148.
Bukowina, w, rus
grkat (diec. Przemyśl, dek. Lubaczów)
▪ śwgł, s, OpNMP, APPrz. ABGK 33, s. 7, 1761 r. (lokalizacja miejscowości nieznana).
rzkat (diec. Przemyśl, arch. Jarosław, dek. Tarnogród)
▪ śwpom, dr, OfNMP, par. Tarnogród, Litak 1996, s. 402.
Bukowina (Buckowin), w, lęb
lut
▪ śwgł, Klemp, Protestanci, mapa; Müller, Die Evangelischen Geistlichen Pommerns, II, s. 237-239; Die kirchliche Organisation um 1785.
Bukownica, w, sier
rzkat (diec. Wrocław, arch. Wrocław, dek. Opatów)
▪ śwgł, mr, d, Jakub Mn Ap, Litak 1996, s. 466.
Bukowno, zob. Bukówno, w, san
Bukowo, w, poz
rzkat (diec. Poznań, arch. Poznań, dek. Czarnków)
▪ śwpom, dr, par. Człopa, Litak 1996, s. 280.
Bukowo (Bukowo Człuchowskie, Buchholz), w, pom
rzkat (diec. Gniezno, arch. Kamień, dek. Człuchów)
▪ śwpom, pr, k, Św. Krzyż, par. Frydląd Pruski, Litak 1996, s. 181.
Bukowo Człuchowskie, zob. Bukowo, w, pom
Bukowsko, m, rus
rzkat (diec. Przemyśl, arch. Brzozów, dek. Sanok)
▪ śwgł, dr, s, Św. Krzyż, Litak 1996, s. 397.
mojż
▪ śwpom, AAPrz. AV172, k. 129, 135v, 1745 r. (schola seu synagoga); A. Sharbit, Bukowsk and its Jews (dostęp: http://www.jewishgen.org/Yizkor/sanok/San579.html, 6.08.2003).
Buków, zob. Buki, w, kij
Bukówna, w, rus
grkat (diec. Lwów, arch. Halicz, dek. Tłumacz)
▪ śwgł, dr, s, Mikołaj Bp, Kołbuk 1998, s. 214.
Bukówno (Bukowno), w, san
rzkat (diec. Gniezno, arch. Kurzelów, dek. Przytyk)
▪ śwgł, dr, s, NawNMP, Litak 1996, s. 189.
Bukryn Mały (Bukryn), w, kij
grkat (diec. Kijów-Wilno, arch. Kijów, dek. Kaniów)
▪ śwgł, dr, s, Michał A, Kołbuk 1998, s. 99; Socjografia, s. 127 (Bukryn).
Bukryn, zob. Bukryn Mały, w, kij
Bulkowo, w, maz
rzkat (diec. Płock, arch. Płock, dek. Bodzanów)
▪ śwgł, dr, k, Św. Trójca, Litak 1996, s. 264.
Bulowice, w, kr
rzkat (diec. Kraków, arch. Kraków, dek. Oświęcim)
▪ śwpom, dr, Wojciech Bp, par. Kęty, Litak 1996, s. 224.
Bułaje (Bułhaje), w, brac
grkat (diec. Kijów-Wilno, arch. Kijów, dek. Pohrebyszcze)
▪ śwgł, dr, s, Mikołaj Bp, Kołbuk 1998, s. 99; Socjografia, s. 147 (kij).
Bułaje, zob. Buhłaje, w, pod
Bułajówka, w, woł
grkat (diec. Łuck)
▪ śwgł, dr, s, Demetriusz M, Kołbuk 1998, s. 274.
Bułdyczew, zob. Bułdyczów, w, kij
Bułdyczów (Bułdyczew), w, kij
grkat (diec. Kijów-Wilno, arch. Kijów, dek. Cudnów)
▪ śwgł, dr, s, Jan Ew, Kołbuk 1998, s. 99 (woł); Socjografia, s. 95; Jabłonowski, Ziemie ruskie, nr 9; Wizytacje generalne, s. 363-364.
Bułhaje, zob. Bułaje, w, brac
Bułyszka, zob. Ułyha Mała, w, brac
Bundurzanka, zob. Bondury, w, brac
Buraki, w, kij
grkat (diec. Kijów-Wilno, arch. Kijów, dek. Pików)
▪ śwgł, dr, s, Michał A, Kołbuk 1998, s. 99; Socjografia, s. 64 (brac); Jabłonowski, Ziemie ruskie, nr 9.
Burakówka (Borakówka), w, pod
grkat (diec. Lwów, arch. Kamieniec Podolski, dek. Czerwonogród)
▪ śwgł, dr, s, Mikołaj Bp, Kołbuk 1998, s. 221 (kam); Skoczylas, Oficjalat Kamieniec Podolski, s. 47.
Burczyce Stare (Burczyce), w, rus
grkat (diec. Przemyśl, dek. Sądowa Wisznia)
▪ śwgł, dr, s, Demetriusz M, Budzyński, Ludność, II, s. 96; Kołbuk 1998, s. 262 (Burczyce).
Burczyce, zob. Burczyce Stare, w, rus
Burdak, zob. Drużków Pusty, w, kr
Burdiakowce (Burdziakowce), w, pod
grkat (diec. Lwów, arch. Kamieniec Podolski, dek. Skała)
▪ śwgł, dr, s, ZłSzatNMP, Kołbuk 1998, s. 221 (kam, Demetriusz M); Skoczylas, Oficjalat Kamieniec Podolski, s. 84.
Burdziakowce, zob. Burdiakowce, w, pod
Buriłowa, zob. Buryłów, w, brac
Burkałów, zob. Brylówka, w, kij
Burkatówka, zob. Brylówka, w, kij
Burkowce, w, brac
grkat (diec. Kijów-Wilno, arch. Kijów, dek. Żywotów)
▪ śwgł, s, Socjografia, s. 91 (lokalizacja miejscowości nieznana, być może chodzi o Burkowce w dek. Tetyjów).
Burkowce (Burkowce, k. Pohrebyszcz), w, kij
grkat (diec. Kijów-Wilno, arch. Kijów, dek. Pohrebyszcze)
▪ śwgł, dr, s, Jan Ew, Kołbuk 1998, s. 99 (brac); Socjografia, s. 147; Jabłonowski, Ziemie ruskie, nr 9.
Burkowce (Burkowce, k. Tetyjowa), w, brac
grkat (diec. Kijów-Wilno, arch. Kijów, dek. Tetyjów)
▪ śwgł, dr, s, Jan Ch, Kołbuk 1998, s. 99; Socjografia, s. 82.
Burkowce (Burkowce, k. Żytomierza, Borkowce), w, kij
grkat (diec. Kijów-Wilno, arch. Kijów, dek. Lubar)
▪ śwgł, dr, s, Demetriusz M, Kołbuk 1998, s. 99; Socjografia, s. 136 (Borkowce).
Burkowce, k. Pohrebyszcz, zob. Burkowce, w, kij
Burkowce, k. Tetyjowa, zob. Burkowce, w, brac
Burkowce, k. Żytomierza, zob. Burkowce, w, kij
Bursztyn, m, rus
grkat (diec. Lwów, arch. Halicz, dek. Bursztyn)
▪ śwgł, dr, s, PKrzyża Św, Kołbuk 1998, s. 203.
▪ śwgł, dr, s, ZmPańskie, Skoczylas, Oficjalat Halicz, s. 5.
rzkat (diec. Lwów, arch. Lwów, dek. Rohatyn)
▪ śwgł, Trynitarze, mr, s, zak, Św. Trójca, Litak 1996, s. 377.

mojż
- śwgł, dr, AALw. AV2, k. 103v, 1741 r.; Liczba głów, s. 397, 1765 r.; Spis Żydów i Karaitów, s. 21, 1765 r.; IJCP. US Commission No. UA08090101.

Bursztynowo, w, che
rzkat (diec. Chełmno, arch. Chełmno, dek. Radzyn)
- śwgł, dr, k, Wawrzyniec M, Litak 1996, s. 162.

Buryłów (Buriłowa), w, brac
grkat (diec. Kijów-Wilno, arch. Kijów, dek. Hołowanieskie)
- śwgł, dr, Prakseda PM, Kołbuk 1998, s. 99 (przynależność dekanalna wątpliwa).

Burzenin, m, sier
rzkat (diec. Gniezno, arch. Uniejów, dek. Warta)
- śwgł, mr, s, Wojciech, Stanisław BBp, Litak 1996, s. 203.
- śwpom, kłs, Św. Duch, par. Burzenin, Litak 1996, s. 204.

Burzyn, w, maz
rzkat (diec. Płock, arch. Pułtusk, dek. Wizna)
- śwgł, dr, s, WnNMP, Litak 1996, s. 276.

Busk, m, beł
grkat (diec. Chełm, arch. Bełz, dek. Busk)
- śwgł, dr, k, Mikołaj Bp, Kołbuk 1998, s. 306.
- śwgł, dr, k, Onufry Pustelnik, Kołbuk 1998, s. 306.
- śwgł, dr, k, Prakseda PM, Kołbuk 1998, s. 306.

rzkat (diec. Lwów, arch. Żółkiew, dek. Busk)
- śwgł, mr, k, Stanisław Bp, Maria Magdalena, Litak 1996, s. 378.
- śwpom, NMP, par. Busk, Litak 1996, s. 379.
- śwpom, Dominikanie, zak, WnNMP, Jerzy M, Litak 1996, s. 504.

mojż
- śwgł, Liczba głów, s. 402, 1765 r.; EJL. I, s. 224; IJCP. US Commission No. UA13560101.

Busko, m, san
rzkat (diec. Kraków, arch. Wiślica Pr, dek. Kije)
- śwgł, Norbertanki (Ordo Monialium Premonstratensis), mr, d, zak, NPNMP, Litak 1996, s. 250.
- śwpom, dr, s, Leonard O, par. Busko, Litak 1996, s. 251.

Busowisko, w, rus
grkat (diec. Przemyśl, dek. Stary Sambor)
- śwgł, dr, s, Sobór NMP, Budzyński, Ludność, II, s. 96; Kołbuk 1998, s. 266.

Busówka, zob. Bosówka, w, kij

Busówno, w, rus
grkat (diec. Chełm, arch. Chełm, dek. Krasnystaw)
- śwgł, dr, s, OpNMP, Kołbuk 1998, s. 300.

Busza, w, brac
grkat (diec. Kijów-Wilno, arch. Kijów, dek. Jaruga)
- śwgł, dr, s, Michał A, Kołbuk 1998, s. 99; Socjografia, s. 46.

Buszcza, w, woł
grkat (diec. Łuck)
- śwgł, dr, s, Michał A, Kołbuk 1998, s. 274.

Buszcze, m, rus
grkat (diec. Lwów, arch. Brzeżany, dek. Brzeżany)
- śwgł, dr, s, Roman i Dawid MM, Kołbuk 1998, s. 173; Skoczylas, Oficjalat Brzeżany, s. 57 (Borys i Gleb MM).

rzkat (diec. Lwów, arch. Lwów, dek. Dunajów)
- śwgł, mr, s, WnNMP, Litak 1996, s. 375.

Buszki, Byski, zob. Byszki, w, rus

Buszkowice, w, rus
grkat (diec. Przemyśl, dek. Przemyśl)
- śwgł, dr, s, OpNMP, Budzyński, Ludność, II, s. 96; Kołbuk 1998, s. 258.

Buszkowice (Buszkowicze), w, woł
grkat (diec. Włodzimierz, arch. Włodzimierz)
- śwgł, Kołbuk 1998, s. 319; Skoczylas, Religia ta kultura, s. 55, 1715 r. (dek. Włodzimierz).

Buszkowicze, zob. Buszkowice, w, woł

Buszynka Mała (Buszyńce), w, brac
grkat (diec. Kijów-Wilno, arch. Kijów, dek. Niemirów)
- śwgł, s, Socjografia, s. 61.

Buszynka Niemirowska, zob. Buszyńce, w, brac

Buszyńce (Buszynka Niemirowska, Buszyńce), w, brac
grkat (diec. Kijów-Wilno, arch. Kijów, dek. Niemirów)
- śwgł, dr, s, Kołbuk 1998, s. 99 (Buszynka); Socjografia, s. 61 (Buszynka Niemirowska).

Buszyńce, zob. Buszynka Mała, w, brac

Buszyńce, zob. Buszyńce, w, brac

Buśno, w, rus
grkat (diec. Chełm, arch. Chełm, dek. Chełm)
- śwgł, dr, k, WnNMP, Kołbuk 1998, s. 297.

Butelka Niżna, w, rus
grkat (diec. Przemyśl, dek. Wysocko)
- śwgł, dr, k, Ucieczka do Egiptu NMP, Budzyński, Ludność, II, s. 97; Kołbuk 1998, s. 268.

Butelka Wyżna, w, rus
grkat (diec. Przemyśl, dek. Wysocko)
- śwgł, dr, k, OfNMP, Budzyński, Ludność, II, s. 97; Kołbuk 1998, s. 268.

Butla, w, rus
grkat (diec. Przemyśl, dek. Wysocko)
- śwgł, dr, k, Mikołaj Bp, Budzyński, Ludność, II, s. 97; Kołbuk 1998, s. 268.

Bütow, zob. Bytów, m, byt

Butowce, w, woł
grkat (diec. Łuck)
- śwgł, dr, s, PKrzyża Św, Kołbuk 1998, s. 274; Kondratiuk, Dżereła z istorii, 1791-1792 r. (dek. Krasiłów).

Butryny (Wuttrienen), w, war
rzkat (diec. Warmia, dek. Olsztyn)
- śwgł, mr, d, Jakub W Ap, Litak 1996, s. 412.

Butyny, w, beł
grkat (diec. Chełm, arch. Bełz, dek. Uhnów)
- śwgł, dr, k, Michał A, Kołbuk 1998, s. 310.

Butyń, w, woł
grkat (diec. Łuck)
- śwgł, dr, s, Michał A, Kołbuk 1998, s. 274.

Buywołowce, zob. Bujwołowce, w, pod

Buzaki, w, woł
grkat (diec. Włodzimierz, arch. Włodzimierz)
- śwgł, dr, k, NarNMP, Kołbuk 1998, s. 319; Skoczylas, Religia ta kultura, s. 62, 1715 r. (dek. Kamień Koszyrski).

Buzany, zob. Bużanka, w, kij

Buznikowata, w, brac
grkat (diec. Kijów-Wilno, arch. Kijów, dek. Targowica)
- śwgł, s, Socjografia, s. 76.
- śwgł, s, Socjografia, s. 76.

Buzolińce (Bazulińce), w, pod
grkat (diec. Lwów, arch. Kamieniec Podolski, dek. Proskurów)
- śwgł, dr, s, NarNMP, Skoczylas, Oficjalat Kamieniec Podolski, s. 77.

Buzowa (Bieżów), w, kij
grkat (diec. Kijów-Wilno, arch. Kijów, dek. Chwastów)
- śwgł, dr, s, PPańskie, Kołbuk 1998, s. 100; Socjografia, s. 124 (prawdopodobnie jako Bieżów).

Buzówka, w, brac
grkat (diec. Kijów-Wilno, arch. Kijów, dek. Tetyjów)
▪ śwgł, dr, s, WnNMP, Kołbuk 1998, s. 100; Socjografia, s. 82.
Buzuków, w, kij
grkat (diec. Kijów-Wilno, arch. Kijów)
▪ śwgł, dr, k, WnNMP, Kołbuk 1998, s. 100 (w 1740 i 1746 r. w dekanacie Moszny).
Bużanka (Bożanka), w, woł
grkat (diec. Włodzimierz, arch. Włodzimierz)
▪ śwgł, dr, Kołbuk 1998, s. 319.
Bużanka (Buzany), w, kij
grkat (diec. Kijów-Wilno, arch. Kijów, dek. Lisianka)
▪ śwgł, dr, s, PKrzyża Św, Kołbuk 1998, s. 100; Socjografia, s. 133 (Buzany).
Bużany, w, woł
grkat (diec. Łuck)
▪ śwgł, s, Kołbuk 1998, s. 274.
Bużek, w, rus
grkat (diec. Lwów, arch. Lwów, dek. Biały Kamień)
▪ śwgł, dr, s, Prakseda PM, Kołbuk 1998, s. 170; Duh, Pawlyszyn, Spis parafii 1782 r. (dek. Złoczów); Skoczylas, Oficjalat Lwów, s. 106.
Bużyn, m, kij
grkat (diec. Kijów-Wilno, arch. Kijów)
▪ śwgł, dr, k, OpNMP, Kołbuk 1998, s. 100; Pochilewicz, s. 676 (w 1741 r. w dekanacie Czehryn).
mojż
▪ śwgł, Liczba głów, s. 403, 1765 r.; AJZR. 5.2, s. 213, 1775 r.
Bybło, w, rus
grkat (diec. Lwów, arch. Brzeżany, dek. Zawałów)
▪ śwgł, dr, d, Prakseda PM, Kołbuk 1998, s. 196; Skoczylas, Oficjalat Brzeżany, s. 98.
Bybło, w, rus
grkat (diec. Przemyśl, dek. Dobromil)
▪ śwgł, dr, s, PKrzyża Św, Budzyński, Ludność, II, s. 97; Kołbuk 1998, s. 243.
Bychawa, m, lub
rzkat (diec. Kraków, arch. Lublin, dek. Chodel)
▪ śwgł, mr, s, Jan Ch, Litak 1996, s. 232.
mojż
▪ śwgł, AAL. Rep60 A102, k. 15, 1738-1739 r.; Liczba głów, s. 398, 1765 r.; AAL. Rep60 A185, k. 611, 1801 r. (szkoła); IJCP. US Commission No. POCE000179; Acta Congressus (mapa); Muszyńska, Żydzi, s. 131.
Bychawka (Bychawka Pierwsza), w, lub
rzkat (diec. Kraków, arch. Lublin, dek. Chodel)
▪ śwgł, dr, s, Wszyscy Św, Litak 1996, s. 232.
Bychawka Pierwsza, zob. Bychawka, w, lub
Byczkowce, w, rus
grkat (diec. Lwów, arch. Brzeżany, dek. Czortków)
▪ śwgł, dr, s, Jan Ew, Kołbuk 1998, s. 175.
Byczowa, zob. Biczowa, w, pod
Byczyna, w, brzkuj
rzkat (diec. Włocławek, arch. Włocławek, dek. Radziejów)
▪ śwgł, dr, d, Aleksy W, Jadwiga Wd, Litak 1996, s. 345.
Bydgoszcz, m, in
rzkat (diec. Gniezno, arch. Kamień, dek. Więcbork)
▪ śwgł, dr, k, Mikołaj, Marcin BBp, Litak 1996, s. 184.
▪ śwpom, Klaryski, zak, Św. Duch, Litak 1996, s. 535.
▪ śwpom, Bernardyni, zak, Św. Trójca, Litak 1996, s. 495.
▪ śwpom, mr, kłs, Stanisław Bp, par. Bydgoszcz, Litak 1996, s. 185.
▪ śwpom, Jezuici, zak, Ignacy L, Litak 1996, s. 513.
▪ śwpom, Karmelici trzewiczkowi, zak, WnNMP, Litak 1996, s. 521.
▪ śwpom, mr, kłs, Św. Krzyż, par. Bydgoszcz, Litak 1996, s. 185.
▪ śwpom, Idzi O, par. Bydgoszcz, Litak 1996, s. 185.
Bydlin, w, kr
rzkat (diec. Kraków, arch. Pilica, dek. Wolbrom)
▪ śwgł, dr, s, Małgorzata PM, Litak 1996, s. 243.
▪ śwpom, mr, Św. Krzyż, par. Bydlin, Litak 1996, s. 244.
Byki, w, sier
rzkat (diec. Gniezno, arch. Łęczyca, dek. Tuszyn)
▪ śwpom, par. Piotrków Trybunalski, Litak 1996, s. 194 (kapl. pryw.).
Bykowa, zob. Byków, w, kij
Bykowce, w, rus
grkat (diec. Przemyśl, dek. Sanok)
▪ śwgł, dr, k, OfNMP, Budzyński, Ludność, II, s. 97; Kołbuk 1998, s. 261.
Bykowce, w, woł
grkat (diec. Łuck)
▪ śwgł, dr, s, NarNMP, Kołbuk 1998, s. 274.
Byków, w, rus
grkat (diec. Przemyśl, dek. Mokrzany)
▪ śwgł, dr, k, WnNMP, Budzyński, Ludność, II, s. 97; Kołbuk 1998, s. 252.
Byków, w, rus
grkat (diec. Przemyśl, dek. Przemyśl)
▪ śwgł, dr, s, NarNMP, Budzyński, Ludność, II, s. 97; Kołbuk 1998, s. 258.
Byków (Bykowa), w, kij
grkat (diec. Kijów-Wilno, arch. Kijów, dek. Chodorków)
▪ śwgł, s, Socjografia, s. 110 (Bykowa).
Bylice, w, rus
grkat (diec. Przemyśl, dek. Stara Sól)
▪ śwgł, dr, s, Kosma i Damian MM, Budzyński, Ludność, II, s. 98; Kołbuk 1998, s. 264.
Bynarowa, zob. Binarowa, w, kr
Byrłówka, zob. Berłówka, w, brac
Bysław, w, pom
rzkat (diec. Włocławek, arch. Gdańsk, dek. Świecie)
▪ śwgł, mr, k, PPańskie, Litak 1996, s. 341.
Bysławek, w, pom
rzkat (diec. Włocławek, arch. Gdańsk, dek. Świecie)
▪ śwpom, Benedyktynki, zak, Litak 1996, s. 531.
Bystre, w, rus
grkat (diec. Przemyśl, dek. Baligród)
▪ śwgł, dr, s, NarNMP, Budzyński, Ludność, II, s. 98 (niepewny status parafialny cerkwi); Kołbuk 1998, s. 240.
Bystre, w, rus
grkat (diec. Przemyśl, dek. Żukotyn)
▪ śwgł, dr, k, Michał A, Budzyński, Ludność, II, s. 98; Kołbuk 1998, s. 271.
Bystrze (Biesterfelde), w, malb
rzkat (diec. Chełmno, arch. Malbork, dek. Malbork)
▪ śwpom, mr, Jakub W Ap, par. Mątowy Wielkie, Litak 1996, s. 164.
Bystrzyca, w, lub
rzkat (diec. Kraków, arch. Lublin, dek. Parczew)
▪ śwgł, mr, s, WnNMP, Litak 1996, s. 235.
Bystrzyca, w, rus
grkat (diec. Przemyśl, dek. Stary Sambor)
▪ śwgł, dr, s, Michał A, Budzyński, Ludność, II, s. 98; Kołbuk 1998, s. 266.

Bystrzyce, w, woł
grkat (diec. Łuck)
▪ śwgł, dr, s, Mikołaj Bp, Kołbuk 1998, s. 274; Kondratiuk, Dżereła z istorii, 1791-1792 r. (dek. Berezno).
Bystrzyk, w, kij
grkat (diec. Kijów-Wilno, arch. Kijów, dek. Berdyczów)
▪ śwgł, dr, s, OpNMP, Kołbuk 1998, s. 100; Socjografia, s. 100.
Bystrzyk (Bystrzyk Rużyński), w, kij
grkat (diec. Kijów-Wilno, arch. Kijów, dek. Białołówka)
▪ śwgł, dr, s, OpNMP, Kołbuk 1998, s. 100 (Bystrzyk Rużyński); Socjografia, s. 105.
Bystrzyk Rużyński, zob. Bystrzyk, w, kij
Byszew, zob. Byszów, w, kij
Byszewo, w, in
rzkat (diec. Włocławek, arch. Kruszwica, dek. Fordon)
▪ śwgł, Cystersi, mr, d, obsł. zak, Św. Trójca, Litak 1996, s. 334, 499 (parafię obsługują cystersi z Koronowa).
Byszki (Buszki, Byski, Potok), w, rus
grkat (diec. Lwów, arch. Brzeżany, dek. Brzeżany)
▪ śwgł, dr, s, ZmPańskie, Kołbuk 1998, s. 173; Skoczylas, Oficjalat Brzeżany, s. 57 (Byszki i Potok).
Byszów, w, beł
grkat (diec. Chełm, arch. Bełz, dek. Stojanów)
▪ śwgł, dr, s, NarNMP, Kołbuk 1998, s. 308.
Byszów, w, rus
grkat (diec. Lwów, arch. Halicz, dek. Uście Zielone)
▪ śwgł, dr, k, Jerzy M, Budzyński, Struktura, s. 140; Kołbuk 1998, s. 196 (lw, dek. Zawałów, s); Duh, Pawlyszyn, Spis parafii 1782 r.; Skoczylas, Oficjalat Halicz, s. 48.
Byszów (Byszew), w, kij
grkat (diec. Kijów-Wilno, arch. Kijów, dek. Chwastów)
▪ śwgł, dr, s, OpNMP, Kołbuk 1998, s. 100; Socjografia, s. 124.
rzkat (diec. Kijów, dek. Chwastów)
▪ śwgł, Dominikanie, dr, d, zak, NMPR, Litak 1996, s. 371; Chachaj, Rozwój sieci świątyń katolickich, s. 23-24 (w 1767 r. prawo patronatu starosty Charlęskiego).
mojż
▪ śwgł, Liczba głów, s. 403, 1765 r. (kahał); AJZR. 5.2, s. 11, 1765 r.; IJCP. US Commission No. UA09060101.
Byszwałd, w, che
rzkat (diec. Chełmno, arch. Chełmno, dek. Lubawa)
▪ śwpom, mr, d, Andrzej Ap, par. Kazanice, Litak 1996, s. 160.
Byteń, w, woł
grkat (diec. Włodzimierz, arch. Włodzimierz)
▪ śwgł, dr, s, OpNMP, Kołbuk 1998, s. 319.
Bytoń, w, brzkuj
rzkat (diec. Włocławek, arch. Włocławek, dek. Radziejów)
▪ śwgł, Kanonicy regularni laterańscy, dr, d, zak, Jakub W Ap, Litak 1996, s. 345.
Bytów (Bütow), m, byt
rzkat (diec. Włocławek, arch. Gdańsk, dek. Bytów)
▪ śwgł, mr, k, Katarzyna PM, Litak 1996, s. 337.
lut
▪ śwgł, ADPel. G63a, s. 193, 1766 r.; ADPel. G63b, k. 90v, 1766 r.; ADPel. G69, k. 6, 13, 1780 r. (za miastem); Müller, Die Evangelischen Geistlichen Pommerns, II, s. 60-63; Klemp, Protestanci, mapa; Die kirchliche Organisation um 1785.
▪ śwgł, ADPel. G63a, s. 193, 1766 r.; ADPel. G63b, k. 90v, 1766 r.; ADPel. G69, k. 6, 13, 1780 r. (w mieście); Müller, Die Evangelischen Geistlichen Pommerns, II, s. 60-63; Klemp, Protestanci, mapa; Die kirchliche Organisation um 1785.
Bytyń, w, poz
rzkat (diec. Poznań, arch. Pszczew, dek. Lwówek)
▪ śwgł, mr, s, NMP, Wszyscy Św, Litak 1996, s. 288.
Bywałki (Teresino), w, kij
praw (diec. Kijów)
▪ śwgł, s, Kołbuk 1998, s. 337.
Bzin, w, san
rzkat (diec. Kraków, arch. Kielce Pr, dek. Kunów)
▪ śwpom, dr, par. Skarżysko Kościelne, Litak 1996, s. 215.
Bzowica, w, rus
grkat (diec. Lwów, arch. Brzeżany, dek. Zborów)
▪ śwgł, dr, s, WnNMP, Kołbuk 1998, s. 197.
Bzowo, w, pom
rzkat (diec. Włocławek, arch. Gdańsk, dek. Nowe)
▪ śwpom, mr, k, Małgorzata PM, par. Lubień Wielki, Litak 1996, s. 340.

C

Cadinen, zob. Kadyny, w, malb
Capowce, w, pod
grkat (diec. Lwów, arch. Kamieniec Podolski, dek. Czerwonogród)
▪ śwgł, dr, s, ZwNMP, Kołbuk 1998, s. 220 (kam); Skoczylas, Oficjalat Kamieniec Podolski, s. 47.
Capówka (Capówki), w, brac
grkat (diec. Kijów-Wilno, arch. Kijów, dek. Komargród)
▪ śwgł, s, Socjografia, s. 55 (Capówki).
Capówki, zob. Capówka, w, brac
Caryńskie, w, rus
grkat (diec. Przemyśl, dek. Zatwarnica)
▪ śwgł, dr, s, Demetriusz M, Budzyński, Ludność, II, s. 101; Kołbuk 1998, s. 270.
Cebłów, w, beł
grkat (diec. Chełm, arch. Bełz, dek. Bełz)
▪ śwgł, dr, k, Kosma i Damian MM, Kołbuk 1998, s. 305.
Cebrów, w, rus
grkat (diec. Lwów, arch. Brzeżany, dek. Zborów)
▪ śwgł, dr, s, OpNMP, Kołbuk 1998, s. 197.
Cebulówka (Cybulówka), w, brac
grkat (diec. Kijów-Wilno, arch. Kijów, dek. Raszków)
▪ śwgł, dr, s, Michał A, Kołbuk 1998, s. 100; Socjografia, s. 70.
Cechów (Cegów, Cegowo), w, woł
grkat (diec. Łuck)
▪ śwgł, dr, s, Kołbuk 1998, s. 274.
Cecowa, w, rus
grkat (diec. Lwów, arch. Brzeżany, dek. Kozłów)
▪ śwgł, dr, s, OpNMP, Budzyński, Struktura, s. 140; Kołbuk 1998, s. 197 (dek. Zborów); Skoczylas, Oficjalat Brzeżany, s. 74.
Cecyniówka (Cecyniówka, k. Krasiłowa), w, woł
grkat (diec. Łuck)
▪ śwgł, dr, s, OpNMP, Kołbuk 1998, s. 274; Kondratiuk, Dżereła z istorii, 1791-1792 r. (dek. Krasiłów).
Cecyniówka (Cecyniówka, k. Krzemieńca), w, woł
grkat (diec. Łuck)
▪ śwgł, dr, s, OpNMP, Kołbuk 1998, s. 274.
Cecyniówka, k. Krasiłowa, zob. Cecyniówka, w, woł
Cecyniówka, k. Krzemieńca, zob. Cecyniówka, w, woł

Cedry Wielkie (Gross Zünder), w, pom
lut
▪ świgł, Rhesa II, s. 97, 1834 r. (pastorzy od 1572); Klemp, Protestanci, mapa.
Cegłów, m, maz
rzkat (diec. Poznań, arch. Warszawa, dek. Liw)
▪ świgł, mr, d, Jan Ch, Andrzej Ap, Litak 1996, s. 301.
Cegowo, zob. Cechów, w, woł
Cegów, zob. Cechów, w, woł
Cekcyn, w, pom
rzkat (diec. Włocławek, arch. Gdańsk, dek. Świecie)
▪ świpom, dr, k, Św. Krzyż, par. Bysław, Litak 1996, s. 341.
Cekinówka, w, brac
grkat (diec. Kijów-Wilno, arch. Kijów, dek. Jampol)
▪ świgł, dr, s, Prakseda PM, Kołbuk 1998, s. 95; Socjografia, s. 43.
mojż
▪ świgł, Liczba głów, s. 402, 1765 r.; AJZR. 5.2, s. 180, 1765 r.
Cekowa, zob. Cykowa, w, pod
Celejów, w, rus
grkat (diec. Lwów, arch. Brzeżany, dek. Janów)
▪ świgł, dr, k, OpNMP, Kołbuk 1998, s. 179 (s); Skoczylas, Oficjalat Brzeżany, s. 71.
Ceniawa (Ceniów), w, rus
grkat (diec. Lwów, arch. Halicz, dek. Kołomyja)
▪ świgł, dr, s, PKrzyża Św, Kołbuk 1998, s. 218 (dek. Żuków); Duh, Pawlyszyn, Spis parafii 1782 r.; Skoczylas, Oficjalat Halicz, s. 22.
Ceniawa, zob. Cieniawa, w, rus
Ceniów, w, rus
grkat (diec. Lwów, arch. Brzeżany, dek. Brzeżany)
▪ świgł, dr, s, Michał A, Budzyński, Struktura, s. 137; Kołbuk 1998, s. 181 (Kozłów); Skoczylas, Oficjalat Brzeżany, s. 57.
Ceniów, zob. Ceniawa, w, rus
Cepcewicze Wielkie, w, woł
grkat (diec. Łuck)
▪ świgł, Kołbuk 1998, s. 274.
Ceperów, w, rus
grkat (diec. Lwów, arch. Lwów, dek. Kulików)
▪ świgł, dr, s, ZmPańskie, Kołbuk 1998, s. 182.
Ceradz Kościelny, w, poz
rzkat (diec. Poznań, arch. Poznań, dek. Buk)
▪ świgł, mr, s, Stanisław Bp, Litak 1996, s. 278.
Ceranów, w, podl
rzkat (diec. Łuck, arch. Brześć, dek. Węgrów)
▪ świgł, dr, s, Św. Krzyż, Wszyscy Św., Litak 1996, s. 386.
Cerekiew, w, kr
rzkat (diec. Kraków, arch. Kraków, dek. Witów)
▪ świgł, dr, s, Wawrzyniec M, Litak 1996, s. 229.
Cerekiew (Nowa Cerkiew), w, san
rzkat (diec. Kraków, arch. Kielce Dz, dek. Radom)
▪ świgł, mr, s, Stanisław Bp, Litak 1996, s. 212.
Cerekwica, w, gn
rzkat (diec. Gniezno, arch. Gniezno, dek. Żnin)
▪ świgł, mr, s, Mikołaj Bp, Litak 1996, s. 174.
Cerekwica, w, kal
rzkat (diec. Poznań, arch. Śrem, dek. Koźmin)
▪ świgł, dr, s, Jakub W Ap, Litak 1996, s. 291.
Cerekwica, w, poz
rzkat (diec. Poznań, arch. Poznań, dek. Oborniki)
▪ świgł, dr, s, Wojciech Bp, Katarzyna PM, Litak 1996, s. 283.
Cerkiewnik (Münsterberg), w, war
rzkat (diec. Warmia, dek. Dobre Miasto)
▪ świpom, mr, Katarzyna PM, par. Głotowo, Litak 1996, s. 410.
Cerkowna, w, rus
grkat (diec. Lwów, arch. Lwów, dek. Bolechów)
▪ świgł, dr, s, Prakseda PM, Kołbuk 1998, s. 171 (k); Skoczylas, Oficjalat Lwów, s. 112.
Cerkówka, w, woł
grkat (diec. Włodzimierz, arch. Włodzimierz)
▪ świgł, dr, s, Prakseda PM, Kołbuk 1998, s. 319.
Cesarska Słoboda (Słoboda Cesarska), w, kij
grkat (diec. Kijów-Wilno, arch. Kijów)
▪ świgł, dr, k, WnNMP, Kołbuk 1998, s. 100; Pochilewicz, s. 618 (w 1741 i 1746 r. dekanacie Moszny).
Cetula, w, rus
grkat (diec. Przemyśl, dek. Jarosław)
▪ świgł, dr, s, Michał A, Budzyński, Ludność, II, s. 101; Kołbuk 1998, s. 248.
Cetula, w, rus
grkat (diec. Przemyśl, dek. Jaworów)
▪ świgł, dr, k, Mikołaj Bp, Budzyński, Ludność, II, s. 101; Kołbuk 1998, s. 249.
Cewków, w, beł
grkat (diec. Przemyśl, dek. Oleszyce)
▪ świgł, dr, s, Demetriusz M, Budzyński, Ludność, II, s. 102; Kołbuk 1998, s. 256.
Chabielice, w, sier
rzkat (diec. Gniezno, arch. Uniejów, dek. Szadek)
▪ świgł, dr, s, Św. Trójca, Litak 1996, s. 201.
Chabne (Chabno), m, kij
grkat (diec. Kijów-Wilno, arch. Kijów, dek. Owrucz)
▪ świgł, dr, s, Mikołaj Bp, Kołbuk 1998, s. 100; Socjografia, s. 141.
▪ świgł, dr, s, PPańskie, Kołbuk 1998, s. 100; Socjografia, s. 141.
rzkat (diec. Kijów, dek. Owrucz)
▪ świgł, dr, s, WnNMP, Litak 1996, s. 371; Chachaj, Rozwój sieci świątyń katolickich, s. 34-35.
mojż
▪ świgł, Liczba głów, s. 403, 1765 r. (kahał); AJZR. 5.2, s. 58, 1765 r.
Chabno, zob. Chabne, m, kij
Chabówka, w, kr
rzkat (diec. Kraków, arch. Nowy Sącz, dek. Nowy Targ)
▪ świpom, Św. Krzyż, par. Rabka, Litak 1996, s. 240.
Chaćki, w, kij
grkat (diec. Kijów-Wilno, arch. Kijów)
▪ świgł, dr, k, Michał A, Kołbuk 1998, s. 100; Pochilewicz, s. 616 (w 1741 r. w dekanacie Moszny).
Chajłowa, zob. Chejłowa, w, brac
Chalcza (Halcza, Chołcza), w, kij
grkat (diec. Kijów-Wilno, arch. Kijów, dek. Kaniów)
▪ świgł, dr, s, OpNMP, Kołbuk 1998, s. 100; Socjografia, s. 127 (Halcza).
Chalno, w, brzkuj
rzkat (diec. Włocławek, arch. Włocławek, dek. Izbica Kujawska)
▪ świgł, mr, s, Maria Magdalena, Litak 1996, s. 343.
Chałaidowa, zob. Chałajdówka, w, brac
Chałaimgródek (Żerdeniew), m, kij
grkat (diec. Kijów-Wilno, arch. Kijów, dek. Chodorków)
▪ świgł, dr, s, Mikołaj Bp, Kołbuk 1998, s. 100; Socjografia, s. 110.

Chałajdówka (Chałaidowa, Chołojdowa), w, brac
grkat (diec. Kijów-Wilno, arch. Kijów, dek. Granów)
▪ śwgł, dr, s, NarNMP, Kołbuk 1998, s. 100 (Chałaidowa); Socjografia, s. 31.
Chałupki Suszyckie, zob. Suszyca Mała, w, rus
Chamsk, w, pł
rzkat (diec. Płock, arch. Płock, dek. Bieżuń)
▪ śwgł, dr, s, Florian M, Katarzyna PM, Litak 1996, s. 264.
Chanaczów Dolny, zob. Hanaczów, w, rus
Chanaczów Górny, zob. Hanaczówka, w, rus
Chanaczów Mniszy, zob. Hanaczów, w, rus
Chanaczów Szlachetny, zob. Hanaczówka, w, rus
Charbielin, w, poz
rzkat (diec. Poznań, arch. Śrem, dek. Wschowa)
▪ śwpom, dr, s, WnNMP, par. Dłużyna, Litak 1996, s. 297.
Charbrow, zob. Charbrowo, w, lęb
Charbrowo (Charbrow), w, lęb
lut
▪ śwgł, Klemp, Protestanci, mapa; Müller, Die Evangelischen Geistlichen Pommerns, II, s. 246-249; Die kirchliche Organisation um 1785.
Charkowce, w, kij
grkat (diec. Kijów-Wilno, arch. Kijów, dek. Lubar)
▪ śwgł, dr, s, OpNMP, Kołbuk 1998, s. 100 (woł); Socjografia, s. 136; Jabłonowski, Ziemie ruskie, nr 6 (woł); Krykun, Mapa województwa kijowskiego.
Charkówka (Mytkówka, Mitkówka), w, brac
grkat (diec. Kijów-Wilno, arch. Kijów, dek. Żywotów)
▪ śwgł, dr, s, Michał A, Kołbuk 1998, s. 100; Socjografia, s. 92 (Mytkówka).
Charlejówka (Charlijówka), w, kij
grkat (diec. Kijów-Wilno, arch. Kijów, dek. Pawołocz)
▪ śwgł, dr, s, PPańskie, Kołbuk 1998, s. 100; Socjografia, s. 144 (Charlijówka).
Charlijówka, zob. Charlejówka, w, kij
Charłupia Mała, w, sier
rzkat (diec. Gniezno, arch. Uniejów, dek. Warta)
▪ śwgł, dr, s, NarNMP, Litak 1996, s. 203.
Charłupia Wielka, w, sier
rzkat (diec. Gniezno, arch. Uniejów, dek. Warta)
▪ śwgł, dr, s, Bartłomiej Ap, Litak 1996, s. 203.
Charpaczka, w, brac
grkat (diec. Kijów-Wilno, arch. Kijów, dek. Niemirów)
▪ śwgł, dr, s, OpNMP, Kołbuk 1998, s. 100; Socjografia, s. 61.
Chartanowce (Chartonowce), w, pod
grkat (diec. Lwów, arch. Kamieniec Podolski, dek. Czerwonogród)
▪ śwgł, mr, s, Jan Ch, Kołbuk 1998, s. 221 (Chartonowce, kam, dr, Ścięcie Głowy Jana Ch); Skoczylas, Oficjalat Kamieniec Podolski, s. 47.
Chartonowce, zob. Chartanowce, w, pod
Charzewice (Charzowice), w, san
rzkat (diec. Kraków, arch. Sandomierz, dek. Rudnik)
▪ śwpom, par. Rozwadów, Litak 1996, s. 248 (Charzowice).
Charzowice, zob. Charzewice, w, san
Chaszczowanie, w, rus
grkat (diec. Przemyśl, dek. Skole)
▪ śwgł, dr, s, Michał A, Budzyński, Ludność, II, s. 103; Kołbuk 1998, s. 263.
Chaszczowata, m, brac
grkat (diec. Kijów-Wilno, arch. Kijów, dek. Hołowanieskie)
▪ śwgł, dr, s, Mikołaj Bp, Kołbuk 1998, s. 100; Socjografia, s. 37.
Chaszczów, w, rus
grkat (diec. Przemyśl, dek. Żukotyn)
▪ śwgł, dr, k, Ucieczka do Egiptu NMP, Budzyński, Ludność, II, s. 103; Kołbuk 1998, s. 271.
Chatucza (Chołujcze, Chotucza), w, kij
grkat (diec. Kijów-Wilno, arch. Kijów, dek. Czarnobyl)
▪ śwpom, dr, par. Głuchowicze, Kołbuk 1998, s. 151 (Chołujcze).
Chażyn, w, kij
grkat (diec. Kijów-Wilno, arch. Kijów, dek. Berdyczów)
▪ śwgł, dr, s, Michał A, Kołbuk 1998, s. 100; Socjografia, s. 100.
Chażyńce, zob. Chiżyńce, w, kij
Chechło, w, kr
rzkat (diec. Kraków, arch. Kraków, dek. Nowa Góra)
▪ śwgł, dr, s, NarNMP, Litak 1996, s. 222.
Chejłowa (Chajłowa), w, brac
grkat (diec. Kijów-Wilno, arch. Kijów, dek. Granów)
▪ śwgł, dr, s, WnPańskie, Kołbuk 1998, s. 100; Socjografia, s. 31.
Chejłów (Chejłówka), w, kij
grkat (diec. Kijów-Wilno, arch. Kijów, dek. Pawołocz)
▪ śwgł, s, Św. Trójca, Socjografia, s. 144 (Chejłówka); Pochilewicz, s. 221.
Chejłówka, zob. Chejłów, w, kij
Chełm, zob. Gdańsk, m, pom
Chełm, m, rus
grkat (diec. Chełm, arch. Chełm, dek. Chełm)
▪ śwgł, WnNMP, Kołbuk 1998, s. 297.
▪ śwgł, Bazylianie, zak, kat, NarNMP, Kołbuk 1998, s. 297.
▪ śwgł, Prakseda PM, Kołbuk 1998, s. 297.
▪ śwgł, Bazylianie, mr, k, obsł. zak, Mikołaj Bp, Kołbuk 1998, s. 297.
rzkat (diec. Chełm, dek. Chełm)
▪ śwgł, Pijarzy, mr, d, zak, RozAp, Litak 1996, s. 361.
▪ śwpom, dr, kłs, Św. Duch, par. Chełm, Litak 1996, s. 362.
▪ śwpom, Reformaci, zak, Andrzej Ap, Litak 1996, s. 528.
mojż
▪ śwgł, mr, AAL. Rep60 A124, k. 87v, 1731 r.; AAL. Rep60 A157, s. 148, 917, 1734-1750 r.; AAL. Rep60 A128, k. 382, 397, 1741 r.; Liczba głów, s. 398, 1765 r. (kahał); AAL. Rep60 A140, s. 101, 1779 r.; APL. Ch818, k. 86v, 1779 r. (kahał); APL. Ch775, k. 84, 1783 r. (kahał); APL. Ch776, k. 198v, 1786 r. (kahał); Kus, Inwentarz starostwa grodowego, s. 378 (1769 r.).
▪ śwpom, dr, Kus, Inwentarz starostwa grodowego, s. 378 (1769 r.).
Chełm, w, kr
rzkat (diec. Kraków, arch. Wojnicz, dek. Lipnica Murowana)
▪ śwgł, Bożogrobcy, mr, d, zak, Jan Ch, Litak 1996, s. 255.
Chełm Śląski, zob. Chełm Wielki, w, kr
Chełm Wielki (Chełm Śląski), w, kr
rzkat (diec. Kraków, arch. Kraków, dek. Pszczyna)
▪ śwgł, mr, d, Św. Trójca, Litak 1996, s. 226.
Chełmce, w, brzkuj
rzkat (diec. Włocławek, arch. Włocławek, dek. Radziejów)
▪ śwgł, dr, d, Katarzyna PM, Litak 1996, s. 345.
Chełmce, w, kal
rzkat (diec. Gniezno, arch. Kalisz, dek. Staw)
▪ śwgł, dr, mk, NarNMP, Litak 1996, s. 178.
Chełmce, w, san
rzkat (diec. Gniezno, arch. Kurzelów, dek. Małogoszcz)
▪ śwgł, mr, s, Mikołaj Bp, Maria Magdalena, Litak 1996, s. 187.

Chełmica Wielka (Chełmica), w, in
rzkat (diec. Włocławek, arch. Włocławek, dek. Bobrowniki)
▪ śwgł, dr, s, Jakub W Ap, Litak 1996, s. 342 (Chełmica).
Chełmica, zob. Chełmica Wielka, w, in
Chełmno, w, łęcz
rzkat (diec. Gniezno, arch. Łęczyca, dek. Kłodawa)
▪ śwgł, dr, d, NarNMP, Litak 1996, s. 191.
Chełmno (Starogród), m, che
rzkat (diec. Chełmno, arch. Chełmno, dek. Chełmno)
▪ śwgł, Misjonarze, mr, d, zak, WnNMP, Marcin Bp, Litak 1996, s. 158.
▪ śwpom, mr, Marcin Bp, par. Chełmno, Litak 1996, s. 158.
▪ śwpom, mr, k, kłs, Św. Duch, par. Chełmno, Litak 1996, s. 158.
▪ śwpom, mr, Jerzy M, par. Chełmno, Litak 1996, s. 158.
▪ śwpom, Dominikanie, zak, Piotr i Paweł AAp, Litak 1996, s. 502.
▪ śwpom, Franciszkanie konwentualni, zak, Jakub W Ap, Mikołaj Bp, Litak 1996, s. 508.
▪ śwpom, Benedyktynki, zak, Jan Ch, Litak 1996, s. 531.
Chełmno, zob. Starogród, w, che
Chełmo, w, sier
rzkat (diec. Gniezno, arch. Kurzelów, dek. Kurzelów)
▪ śwgł, mr, s, Mikołaj Bp, Litak 1996, s. 186.
Chełmonie, w, che
rzkat (diec. Chełmno, arch. Chełmno, dek. Wąbrzeźno)
▪ śwgł, mr, s, Bartłomiej Ap, Litak 1996, s. 163.
Chełmsko, w, poz
rzkat (diec. Poznań, arch. Pszczew, dek. Zbąszyń)
▪ śwpom, mr, d, Kazimierz Królewicz, par. Rokitno, Litak 1996, s. 289.
Chełmża (Culmsee), m, che
rzkat (diec. Chełmno, arch. Chełmno, dek. Chełmża)
▪ śwgł, mr, d, Mikołaj Bp, Litak 1996, s. 158.
▪ śwpom, Franciszkanie konwentualni, zak, Jerzy M, Litak 1996, s. 508.
▪ śwpom, mr, kat, npar, Św. Trójca, Litak 1996, s. 157.
Chełst (Neuteich), w, poz
lut
▪ śwpom, par. Kwiejce Stare, Thomas, Altes und Neues, s. 113, 1750 r.
Chęciny Stare, m, san
rzkat (diec. Gniezno, arch. Kurzelów, dek. Małogoszcz)
▪ śwgł, mr, k, Bartłomiej Ap, Jadwiga Wd, Litak 1996, s. 187.
▪ śwpom, Franciszkanie konwentualni, zak, WnNMP, Litak 1996, s. 508.
▪ śwpom, mk, kłs, Leonard O, par. Chęciny, Litak 1996, s. 188.
▪ śwpom, Klaryski, zak, Maria Magdalena, Litak 1996, s. 535.
mojż
▪ śwgł, Liczba głów, s. 394, 1765 r.; Acta Congressus (mapa); Muszyńska, Żydzi, s. 77; Chęciny (dostęp: http://www.izrael.badacz.org/zydzi_w_polsce/katalog_synagogi_swietokrzyz_checiny.html, 15.09.2004).
Chęciny Stare, zob. Stare Chęciny, w, san
Chilczyce, w, rus
grkat (diec. Lwów, arch. Lwów, dek. Biały Kamień)
▪ śwgł, dr, s, OpNMP, Kołbuk 1998, s. 170; Duh, Pawlyszyn, Spis parafii 1782 r. (dek. Złoczów); Skoczylas, Oficjalat Lwów, s. 106.
Chilki, zob. Chyłki, w, kij
Chilkowce, zob. Chyłki, w, kij
Chiszewice, w, rus
grkat (diec. Przemyśl, dek. Gródek Jagielloński)
▪ śwgł, dr, s, Filip Ap, Budzyński, Ludność, II, s. 103; Kołbuk 1998, s. 247.
Chiżna (Chiżynce), w, brac
grkat (diec. Kijów-Wilno, arch. Kijów, dek. Żywotów)
▪ śwgł, dr, s, Św. Trójca, Kołbuk 1998, s. 100; Socjografia, s. 91 (prawdopodobnie jako Chiżynce).
Chiżniki, w, woł
grkat (diec. Łuck)
▪ śwgł, dr, s, Demetriusz M, Kołbuk 1998, s. 274.
Chiżynce, zob. Chiżna, w, brac
Chiżyńce (Chiżyńce, k. Zwinogródki, Czyżówka), w, kij
grkat (diec. Kijów-Wilno, arch. Kijów, dek. Lisianka)
▪ śwgł, dr, s, NarNMP, Kołbuk 1998, s. 100; Socjografia, s. 133.
Chiżyńce (Chiżyńce, k. Żytomierza, Chyżyńce, Chażyńce, Chożyńce), w, kij
grkat (diec. Kijów-Wilno, arch. Kijów, dek. Cudnów)
▪ śwgł, dr, s, OpNMP, Kołbuk 1998, s. 96; Socjografia, s. 113 (Chyżyńce); Wizytacje generalne, s. 401.
Chiżyńce, k. Zwinogródki, zob. Chiżyńce, w, kij
Chiżyńce, k. Żytomierza, zob. Chiżyńce, w, kij
Chlastawa (Chlastawe), w, poz
lut
▪ śwgł, AAP. AV34, k. 329, 1779 r. (dysydenci, „oratorium", „minister"); Werner, Geschichte der evangelischen Parochien, s. 46-48; Merczyng, Zbory, s. 148.
Chlastawe, zob. Chlastawa, w, poz
Chlebiczyn Leśny, w, rus
grkat (diec. Lwów, arch. Halicz, dek. Ottynia)
▪ śwgł, dr, s, WnNMP, Kołbuk 1998, s. 209 (WnPańskie); Skoczylas, Niedatowanyj rejestr, s. 577; Duh, Pawlyszyn, Spis parafii 1782 r.; Skoczylas, Oficjalat Halicz, s. 29.
▪ śwgł, dr, s, ObjPańskie, Skoczylas, Oficjalat Halicz, s. 29; Budzyński, Kresy, I, s. 36.
Chlebiczyn Polny, w, rus
grkat (diec. Lwów, arch. Halicz, dek. Zabłotów)
▪ śwgł, dr, s, WnNMP, Kołbuk 1998, s. 218.
Chlebowice Świrskie (Hlibowice Świrskie), w, rus
grkat (diec. Lwów, arch. Lwów, dek. Bóbrka)
▪ śwgł, dr, s, Sobór Jana Ch, Kołbuk 1998, s. 172 (Jan Ch); Skoczylas, Niedatowanyj rejestr, s. 547; Duh, Pawlyszyn, Spis parafii 1782 r.; Skoczylas, Oficjalat Lwów, s. 108.
Chlebowice Wielkie (Hlibowice Wielkie), w, rus
grkat (diec. Lwów, arch. Lwów, dek. Bóbrka)
▪ śwgł, dr, s, Kosma i Damian MM, Kołbuk 1998, s. 172.
Chlebówka (Hlebówka), w, rus
grkat (diec. Lwów, arch. Halicz, dek. Bohorodczany)
▪ śwgł, dr, k, Mikołaj Bp, Kołbuk 1998, s. 202.
Chlewczany, w, beł
grkat (diec. Chełm, arch. Bełz, dek. Uhnów)
▪ śwgł, dr, k, NarNMP, Kołbuk 1998, s. 310.
Chlewice, w, kr
rzkat (diec. Kraków, arch. Kraków, dek. Jędrzejów)
▪ śwgł, mr, s, Jakub W Ap, Litak 1996, s. 219.
Chlewiska, w, brzkuj
rzkat (diec. Włocławek, arch. Włocławek, dek. Służewo)
▪ śwgł, dr, d, Św. Trójca, Litak 1996, s. 345.
Chlewiska, w, san
rzkat (diec. Kraków, arch. Kielce Dz, dek. Radom)
▪ śwgł, mr, s, Stanisław Bp, Litak 1996, s. 212.

Chlewo, w, kal
rzkat (diec. Gniezno, arch. Kalisz, dek. Staw)
▪ śwgł, mr, s, Benedykt O, Litak 1996, s. 178.
Chlewo, w, sier
rzkat (diec. Wrocław, arch. Wrocław, dek. Opatów)
▪ śwpom, dr, Marcin Bp, par. Bukownica, Litak 1996, s. 467.
Chlina, w, kr
rzkat (diec. Kraków, arch. Pilica, dek. Wolbrom)
▪ śwgł, dr, k, Bartłomiej Ap, Litak 1996, s. 243.
Chliple, w, rus
grkat (diec. Przemyśl, dek. Sądowa Wisznia)
▪ śwgł, dr, s, Mikołaj Bp, Budzyński, Ludność, II, s. 103; Kołbuk 1998, s. 262.
Chludowo, w, poz
rzkat (diec. Poznań, arch. Poznań, dek. Rogoźno)
▪ śwpom, dr, Wszyscy Św, par. Owińska, Litak 1996, s. 285.
Chłaniów, w, rus
rzkat (diec. Chełm, dek. Turobin)
▪ śwgł, dr, s, Filip, Jakub Mn, Mateusz AAp, Litak 1996, s. 365.
Chłopczyce, w, rus
grkat (diec. Przemyśl, dek. Sądowa Wisznia)
▪ śwgł, dr, s, Mikołaj Bp, Budzyński, Ludność, II, s. 104; Kołbuk 1998, s. 262.
Chłopiatyn (Chłopiatyń), w, beł
grkat (diec. Chełm, arch. Bełz, dek. Bełz)
▪ śwgł, dr, s, Św. Duch, Kołbuk 1998, s. 305.
Chłopiatyń, zob. Chłopiatyn, w, beł
Chłopice, w, rus
grkat (diec. Przemyśl, dek. Pruchnik)
▪ śwgł, s, WnNMP, Budzyński, Ludność, II, s. 104; Kołbuk 1998, s. 257.
Chłopków, w, podl
grkat (diec. Włodzimierz, arch. Brześć, dek. Mielnik)
▪ śwgł, dr, s, WnNMP, Kołbuk 1998, s. 317.
Chłopówka, w, rus
grkat (diec. Lwów, arch. Brzeżany, dek. Trembowla)
▪ śwgł, dr, s, Jan Ew, Budzyński, Struktura, s. 136; Kołbuk 1998, s. 179 (dek. Janów); Skoczylas, Oficjalat Brzeżany, s. 89.
Chłopy, w, rus
grkat (diec. Przemyśl, dek. Gródek Jagielloński)
▪ śwgł, dr, s, NarNMP, Budzyński, Ludność, II, s. 104; Kołbuk 1998, s. 247.
Chłuplany, w, kij
grkat (diec. Kijów-Wilno, arch. Kijów, dek. Owrucz)
▪ śwgł, dr, s, ZmPańskie, Kołbuk 1998, s. 100; Socjografia, s. 141.
Chłypnówka (Murzyńce), w, kij
grkat (diec. Kijów-Wilno, arch. Kijów, dek. Lisianka)
▪ śwgł, dr, s, Michał A, Kołbuk 1998, s. 100; Pochilewicz, s. 382 (w 1741 r. cerkiew parafialna w Murzyńcach w dekanacie Korsuń, następnie w Chłypnówce w dekanacie Lisianka).
Chłypnówka, zob. Murzyńce, w, kij
Chłystunówka (Chłystynówka), w, kij
grkat (diec. Kijów-Wilno, arch. Kijów)
▪ śwgł, dr, s, Michał A, Kołbuk 1998, s. 100; Pochilewicz, s. 630 (w 1746 r. w dekanacie Smiła).
Chłystynówka, zob. Chłystunówka, w, kij
Chmarówka, w, brac
grkat (diec. Kijów-Wilno, arch. Kijów, dek. Teplik)
▪ śwgł, dr, s, NarNMP, Kołbuk 1998, s. 100; Socjografia, s. 79.
Chmiel, w, rus
grkat (diec. Przemyśl, dek. Zatwarnica)
▪ śwgł, dr, s, Mikołaj Bp, Budzyński, Ludność, II, s. 104; Kołbuk 1998, s. 270.
Chmielek, w, rus
grkat (diec. Przemyśl, dek. Tarnogród)
▪ śwgł, dr, s, NarNMP, Budzyński, Ludność, II, s. 104; Kołbuk 1998, s. 268.
Chmieliska, w, rus
grkat (diec. Lwów, arch. Brzeżany, dek. Skałat)
▪ śwgł, dr, s, Poczęcie Anny, Kołbuk 1998, s. 189 (NPNMP); Skoczylas, Oficjalat Brzeżany, s. 83.
Chmielna (Chmielnia), w, kij
grkat (diec. Kijów-Wilno, arch. Kijów, dek. Moszny)
▪ śwgł, dr, s, OpNMP, Kołbuk 1998, s. 100 (prawdopodobnie w dekanacie Moszny).
Chmielnia, zob. Chmielna, w, kij
Chmielnica (Hobgard), w, sp
rzkat (diec. Kraków, arch. Nowy Sącz, dek. Spisz)
▪ śwgł, mr, k, Andrzej Ap, Litak 1996, s. 242.
Chmielnicki, zob. Proskurów, m, pod
Chmielnik, m, san
rzkat (diec. Kraków, arch. Wiślica Pr, dek. Kije)
▪ śwgł, mr, s, Wszyscy Św, Litak 1996, s. 250.
▪ śwpom, mr, NPNMP, par. Chmielnik, Litak 1996, s. 251.
mojż
▪ śwgł, dr, Wiśniowski, Prepozytura, s. 42, 1748 r. (synagoga i dwa domy dla nauczania dzieci); Liczba głów, s. 394, 1765 r.; Muszyńska, Żydzi, s. 75; N.M. Gelbar, History of Jews in Chmielnik (dostęp: http://www2.jewishgen.org/Yizkor/Chmielnik/chm073.html, 13.09.2004).
Chmielnik, w, rus
rzkat (diec. Przemyśl, arch. Jarosław, dek. Rzeszów)
▪ śwgł, mr, s, Bartłomiej Ap, Litak 1996, s. 400.
▪ śwpom, par. Chmielnik, Litak 1996, s. 401 (na łąkach plebańskich).
Chmielnik (Uhrynówka), m, pod
grkat (diec. Lwów, arch. Bar, dek. Latyczów)
▪ śwgł, dr, k, OpNMP, Kołbuk 1998, s. 221 (kam); Skoczylas, Oficjalat Bar, s. 14 (Stare Miasto).
▪ śwgł, dr, k, NarPańskie, Kołbuk 1998, s. 221 (kam, Sobór NMP); Skoczylas, Oficjalat Bar, s. 14 (Przedmieście Uhrynówka).
▪ śwgł, dr, k, NarNMP, Kołbuk 1998, s. 221 (kam); Skoczylas, Oficjalat Bar, s. 14 (Nowe Miasto).
rzkat (diec. Kamieniec Podolski, dek. Międzyboż)
▪ śwgł, dr, k, Św. Trójca, Litak 1996, s. 368.
mojż
▪ śwgł, Liczba głów, s. 401, 1765 r.; AJZR. 5.2, s. 438, 1784 r.; IJCP. US Commission No. UA01260101.
Chmielnik, zob. Mazurówka, w, pod
Chmielnik, zob. Porubińce, w, pod
Chmielniki (Gdańsk, Hopfenbruch), w, pom
mojż
▪ śwgł, Liczba głów, s. 395, 1765 r.; Acta Congressus, s. LXXIX (kahał), 1767 r.; EJCP. VI, s. 33-42; Domańska, Kamienne drzewo płaczu, s. 22; Gdańsk (dostęp: http://www.sztetl.org.pl, 30.11.2009).
Chmielno, w, beł
grkat (diec. Chełm, arch. Bełz, dek. Szczurowice)
▪ śwgł, dr, s, Mikołaj Bp, Kołbuk 1998, s. 309.

Chmielno, w, pom
rzkat (diec. Włocławek, arch. Gdańsk, dek. Mirachowo)
▪ świgł, dr, d, Piotr i Paweł AAp, Litak 1996, s. 339.
Chmielowa, w, pod
grkat (diec. Lwów, arch. Kamieniec Podolski, dek. Czerwonogród)
▪ świgł, dr, d, Prakseda PM, Kołbuk 1998, s. 221 (kam, s); Skoczylas, Oficjalat Kamieniec Podolski, s. 47.
Chmielów, w, woł
grkat (diec. Włodzimierz, arch. Włodzimierz)
▪ świgł, Kołbuk 1998, s. 319; Skoczylas, Religia ta kultura, s. 55, 1715 r. (dek. Włodzimierz).
Chmielówka, w, pod
grkat (diec. Lwów, arch. Kamieniec Podolski, dek. Gródek)
▪ świgł, dr, s, OpNMP, Kołbuk 1998, s. 221 (rus, kam); Skoczylas, Oficjalat Kamieniec Podolski, s. 52.
Chmielówka, w, rus
grkat (diec. Lwów, arch. Halicz, dek. Bohorodczany)
▪ świgł, dr, k, OfNMP, Kołbuk 1998, s. 202.
Chmielówka, w, rus
grkat (diec. Lwów, arch. Brzeżany, dek. Trembowla)
▪ świgł, dr, s, Michał A, Kołbuk 1998, s. 194; Duh, Pawlyszyn, Spis parafii 1782 r. (pomija tę cerkiew); Skoczylas, Oficjalat Brzeżany, s. 89-93 (pomija tę cerkiew); Budzyński, Kresy, I, s. 38.
Chmielówka (Chmilówka), w, brac
grkat (diec. Kijów-Wilno, arch. Kijów, dek. Żywotów)
▪ świgł, dr, s, OpNMP, Kołbuk 1998, s. 100; Socjografia, s. 91 (Chmilówka).
Chmilówka, zob. Chmielówka, w, brac
Chobienice, w, poz
rzkat (diec. Poznań, arch. Pszczew, dek. Zbąszyń)
▪ świpom, dr, Piotr wO, par. Zbąszyń, Litak 1996, s. 289.
Chobrzany, w, san
rzkat (diec. Kraków, arch. Sandomierz, dek. Koprzywnica)
▪ świgł, dr, s, Jan Ew, Litak 1996, s. 246.
Choceń, w, brzkuj
rzkat (diec. Włocławek, arch. Włocławek, dek. Kowal)
▪ świgł, dr, s, Idzi O, Litak 1996, s. 344.
Choceń, w, rus
grkat (diec. Przemyśl, dek. Lesko)
▪ świgł, dr, s, OpNMP, Budzyński, Ludność, II, s. 105; Kołbuk 1998, s. 251 (obecnie miejscowość nie istnieje).
Chochołów, w, kr
rzkat (diec. Kraków, arch. Nowy Sącz, dek. Nowy Targ)
▪ świpom, dr, Jacek W, Sebastian M, par. Czarny Dunajec, Litak 1996, s. 240.
Chochoniów, w, rus
grkat (diec. Lwów, arch. Brzeżany, dek. Zawałów)
▪ świgł, dr, d, ZmPańskie, Kołbuk 1998, s. 196; Skoczylas, Oficjalat Brzeżany, s. 98.
Chochotwa (Chochutwa), w, kij
grkat (diec. Kijów-Wilno, arch. Kijów, dek. Bohusław)
▪ świgł, dr, s, NarPańskie, Kołbuk 1998, s. 100; Socjografia, s. 108, 130 (dek. Korsuń).
Chochutwa, zob. Chochotwa, w, kij
Chocieszów, w, woł
grkat (diec. Włodzimierz, arch. Włodzimierz)
▪ świgł, dr, Michał A, Kołbuk 1998, s. 319; Skoczylas, Religia ta kultura, s. 58, 1715 r. (dek. Kowel) - identyfikacja miejscowości wątpliwa, źródło wymienia dwóch proboszczów: Michała Kondratowicza i Mateusza Kondratowicza.
Chocimierz, m, rus
grkat (diec. Lwów, arch. Halicz, dek. Tłumacz)
▪ świgł, dr, s, WnNMP, Kołbuk 1998, s. 214.
▪ świgł, dr, s, Mikołaj Bp, Kołbuk 1998, s. 214; Skoczylas, Oficjalat Halicz, s. 43.
rzkat (diec. Lwów, arch. Halicz, dek. Kołomyja)
▪ świgł, dr, s, Wszyscy Św, WnNMP, Litak 1996, s. 373.
Chocin, w, rus
grkat (diec. Lwów, arch. Halicz, dek. Rożniatów)
▪ świgł, dr, s, Mikołaj Bp, Kołbuk 1998, s. 210 (dek. Perehińsko); Skoczylas, Oficjalat Halicz, s. 33.
Chocin, w, woł
grkat (diec. Łuck)
▪ świgł, mr, s, Poczęcie Anny, Kołbuk 1998, s. 274.
Chociszew, w, łęcz
rzkat (diec. Gniezno, arch. Łęczyca, dek. Łęczyca)
▪ świgł, dr, d, Wojciech Bp, Litak 1996, s. 193.
Chociszewo, w, maz
rzkat (diec. Płock, arch. Płock, dek. Zakroczym)
▪ świgł, dr, s, Leonard O, Litak 1996, s. 270.
Chociszewo, w, poz
rzkat (diec. Poznań, arch. Pszczew, dek. Zbąszyń)
▪ świgł, Cystersi, mr, d, obsł. zak, Jan Ch, Litak 1996, s. 499 (parafię osługują cystersi z Gościkowa).
Chocz, m, kal
rzkat (diec. Gniezno, arch. Kalisz, dek. Stawiszyn)
▪ świgł, dr, s, Wawrzyniec M, Litak 1996, s. 179.
▪ świpom, mr, kol, Wawrzyniec M, par. Chocz, Litak 1996, s. 180.
▪ świpom, Reformaci, zak, Michał A, Litak 1996, s. 529.
Choczeń, zob. Choczyń, w, kij
Chocznia, w, kr
rzkat (diec. Kraków, arch. Kraków, dek. Zator)
▪ świgł, mr, k, Jan Ch, Litak 1996, s. 230.
Choczyń (Choczeń), w, kij
grkat (diec. Kijów-Wilno, arch. Kijów, dek. Barasze)
▪ świgł, dr, s, Mikołaj Bp, Kołbuk 1998, s. 100 (prawdopodobnie w dekanacie Barasze).
Choćkowce, zob. Chodkowce, w, pod
Chodaczków Mały, w, rus
grkat (diec. Lwów, arch. Brzeżany, dek. Skałat)
▪ świgł, dr, s, Michał A, Kołbuk 1998, s. 189.
Chodaczków Wielki (Chodaczków), w, rus
grkat (diec. Lwów, arch. Brzeżany, dek. Kozłów)
▪ świgł, dr, k, OpNMP, Budzyński, Struktura, s. 139 (Chodaczków); Kołbuk 1998, s. 192 (dek. Tarnopol, s); Skoczylas, Oficjalat Brzeżany, s. 73.
Chodaczków, zob. Chodaczków Wielki, w, rus
Chodaki, w, kij
grkat (diec. Kijów-Wilno, arch. Kijów, dek. Owrucz)
▪ świgł, dr, s, OpNMP, Kołbuk 1998, s. 101; Socjografia, s. 141.
Chodaki (Chodaki Stare), w, pod
grkat (diec. Lwów, arch. Bar, dek. Bar)
▪ świgł, dr, k, OpNMP, Kołbuk 1998, s. 221 (kam); Skoczylas, Oficjalat Bar, s. 2.
Chodaki Stare, zob. Chodaki, w, pod
Chodaki, zob. Chudiaki, m, kij
Chodakowce, zob. Chodkowce, w, pod
Chodakowiecka Słoboda, zob. Słobódka Chodacka, w, pod
Chodcza, zob. Chotcza Dolna, w, san

Chodecz, m, brzkuj
rzkat (diec. Włocławek, arch. Włocławek, dek. Kowal)
▪ śwgł, mr, s, Dominik W, Litak 1996, s. 344.
Chodel (Loret), m, lub
rzkat (diec. Kraków, arch. Lublin, dek. Chodel)
▪ śwgł, mr, d, Św. Trójca, NMP, Litak 1996, s. 232.
▪ śwpom, mr, d, NMP, par. Chodel, Litak 1996, s. 233 (Loret).
▪ śwpom, dr, kłs, Piotr Ap, par. Chodel, Litak 1996, s. 233.
Chodkowce (Choćkowce, Kotkowce), w, pod
grkat (diec. Lwów, arch. Kamieniec Podolski, dek. Czarny Ostrów)
▪ śwgł, dr, s, Michał A, Kołbuk 1998, s. 221 (kam); Skoczylas, Oficjalat Kamieniec Podolski, s. 44.
Chodkowce (Chodakowce), w, pod
grkat (diec. Lwów, arch. Kamieniec Podolski, dek. Proskurów)
▪ śwgł, dr, s, OpNMP, Kołbuk 1998, s. 221 (Chodakowce, kam); Skoczylas, Oficjalat Kamieniec Podolski, s. 77.
Chodnowice, w, rus
grkat (diec. Przemyśl, dek. Przemyśl)
▪ śwgł, dr, s, Prakseda PM, Budzyński, Ludność, II, s. 105; Kołbuk 1998, s. 258.
Chodorków, m, kij
grkat (diec. Kijów-Wilno, arch. Kijów, dek. Chodorków)
▪ śwgł, dr, s, NarNMP, Kołbuk 1998, s. 101; Socjografia, s. 110.
rzkat (diec. Kijów, dek. Żytomierz)
▪ śwgł, Dominikanie, dr, d, zak, Stanisław Bp, Litak 1996, s. 372; Chachaj, Rozwój sieci świątyń katolickich, s. 32-33 (patronat scholastyka kijowskiego).
▪ śwpom, Kapucyni, dr, zak, Kajetan W, Litak 1996, s. 518; Chachaj, Rozwój sieci świątyń katolickich, s. 32-33.
mojż
▪ śwgł, Liczba głów, s. 403, 1765 r. (kahał); AJZR. 5.2, s. 7, 1765 r.; IJCP. US Commission No. UA05360101.
Chodorowce (Sidorowce), w, pod
grkat (diec. Lwów, arch. Kamieniec Podolski, dek. Kamieniec Podolski)
▪ śwgł, dr, s, Michał A, Kołbuk 1998, s. 221 (kam); Skoczylas, Oficjalat Kamieniec Podolski, s. 63.
Chodorów, m, kij
grkat (diec. Kijów-Wilno, arch. Kijów, dek. Kaniów)
▪ śwgł, dr, s, NarNMP, Kołbuk 1998, s. 101; Socjografia, s. 127.
Chodorów, m, rus
grkat (diec. Lwów, arch. Lwów, dek. Rozdół)
▪ śwgł, dr, k, Kosma i Damian MM, Kołbuk 1998, s. 188 (s); Duh, Pawlyszyn, Spis parafii 1782 r. (dek. Chodorów); Skoczylas, Oficjalat Lwów, s. 138.
rzkat (diec. Lwów, arch. Lwów, dek. Rohatyn)
▪ śwgł, mr, s, Wszyscy Św, NarNMP, Litak 1996, s. 377.
mojż
▪ śwgł, dr, Liczba głów, s. 397, 1765 r.; Żydzi ziemi lwowskiej, s. 376, 1765 r. (kahał z parafią); Verbin, Wooden synagogues, s. 14.
Chodowice, w, rus
grkat (diec. Przemyśl, dek. Stryj)
▪ śwgł, dr, d, Michał A, Budzyński, Ludność, II, s. 105; Kołbuk 1998, s. 267.
Chodów, w, kr
rzkat (diec. Kraków, arch. Kraków, dek. Skała)
▪ śwgł, Bożogrobcy, dr, d, zak, Jan Ch, Litak 1996, s. 227.
Chodów, w, łęcz
rzkat (diec. Gniezno, arch. Łęczyca, dek. Kłodawa)
▪ śwgł, dr, s, Św. Krzyż, Litak 1996, s. 191.
Chodów, w, łęcz
rzkat (diec. Gniezno, arch. Uniejów, dek. Uniejów)
▪ śwpom, Michał A, par. Wartkowice, Litak 1996, s. 203.
Chodyjowce, zob. Chudyjowce, w, pod
Chodywańce, w, beł
grkat (diec. Chełm, arch. Bełz, dek. Uhnów)
▪ śwgł, dr, s, Bazyli W, Kołbuk 1998, s. 310.
rzkat (diec. Chełm, dek. Bełz)
▪ śwgł, dr, s, NarNMP, Jan N, Litak 1996, s. 361.
Chodzież, m, gn
rzkat (diec. Poznań, arch. Poznań, dek. Czarnków)
▪ śwgł, mr, s, Mikołaj Bp, Florian M, Litak 1996, s. 279.
▪ śwpom, dr, Barbara PM, par. Chodzież, Litak 1996, s. 280.
▪ śwpom, dr, s, kłs, Św. Trójca, par. Chodzież, Litak 1996, s. 280.
mojż
▪ śwgł, Liczba głów, s. 392, 1765 r.; IJCP. US Commission No. POCE00419.
Chojeniec, w, rus
grkat (diec. Chełm, arch. Chełm, dek. Lublin)
▪ śwgł, dr, s, Nicetas Patriarcha, Kołbuk 1998, s. 301.
Chojna, w, gn
rzkat (diec. Gniezno, arch. Gniezno, dek. Łekno)
▪ śwgł, dr, s, Małgorzata PM, Litak 1996, s. 171.
Chojnata, w, raw
rzkat (diec. Poznań, arch. Warszawa, dek. Mszczonów)
▪ śwgł, Benedyktyni, dr, d, obsł. zak, Marcin Bp, Litak 1996, s. 301, 492 (parafię obsługiwali benedyktyni z Lubina).
Chojne, w, sier
rzkat (diec. Gniezno, arch. Uniejów, dek. Warta)
▪ śwgł, mr, s, WnNMP, Anna, Litak 1996, s. 203.
Chojnica, m, poz
rzkat (diec. Poznań, arch. Poznań, dek. Oborniki)
▪ śwgł, mr, s, Ścięcie Jana Ch, Litak 1996, s. 283.
Chojnice (Conitz, Konitz), m, pom
rzkat (diec. Gniezno, arch. Kamień, dek. Człuchów)
▪ śwgł, mr, k, Ścięcie Jana Ch, Maria Magdalena, Litak 1996, s. 180.
▪ śwpom, Jezuici, zak, ZwNMP, Litak 1996, s. 513.
▪ śwpom, Augustianie eremici, zak, WnNMP, Litak 1996, s. 491.
lut
▪ śwgł, Rhesa II, s. 17, 1834 r. (pastorzy od 1555); Klemp, Protestanci, mapa; Die kirchliche Organisation um 1785.
Chojniki, m, kij
grkat (diec. Kijów-Wilno, arch. Kijów, dek. Czarnobyl)
▪ śwgł, dr, s, OpNMP, Kołbuk 1998, s. 101; Socjografia, s. 116; Spirydonow, Białoruś, mapa.
mojż
▪ śwgł, Liczba głów, s. 404, 1765 r.; AJZR. 5.2, s. 301, 1778 r.
Chojny, w, łęcz
rzkat (diec. Gniezno, arch. Łęczyca, dek. Zgierz)
▪ śwpom, dr, WnNMP, par. Mileszki, Litak 1996, s. 195.
Chołcza, zob. Chalcza, w, kij
Chołodec, w, woł
grkat (diec. Łuck)
▪ śwgł, dr, s, Mikołaj Bp, Kołbuk 1998, s. 274; Kondratiuk, Dżereła z istorii, 1791-1792 r. (dek. Ożohowce).
Chołodowce, zob. Chołodówka, w, brac
Chołodówka (Chołodowce), w, brac
grkat (diec. Kijów-Wilno, arch. Kijów, dek. Bracław)
▪ śwgł, dr, s, NarNMP, Kołbuk 1998, s. 101; Socjografia, s. 22; Wizytacje generalne, s. 656.

Chołojdowa, zob. Chałajdówka, w, brac
Chołojów (Staryki), m, beł
grkat (diec. Chełm, arch. Bełz, dek. Stojanów)
▪ śwgł, dr, s, OpNMP, Kołbuk 1998, s. 308.
▪ śwgł, dr, s, NarNMP, Kołbuk 1998, s. 308.
mojż
▪ śwgł, Liczba głów, s. 402, 1765 r.; EJCP. II, s. 227-228 (bet midrash, shtiebel); IJCP. US Commission No. UA13570101.
Chołoniów, w, woł
grkat (diec. Łuck)
▪ śwgł, Kołbuk 1998, s. 274.
Chołopy, w, woł
grkat (diec. Łuck)
▪ śwgł, dr, s, OpNMP, Kołbuk 1998, s. 274; Kondratiuk, Dżereła z istorii, 1791-1792 r. (dek. Berezno).
Chołowice (Chotowice), w, rus
grkat (diec. Przemyśl, dek. Niżankowice)
▪ śwgł, APPrz. ABGK 67, s. 1, 1773 r. (w 1773 r. występuje jako filia Mielnowa); Budzyński, Ludność, II, s. 105.
Chołujcze, zob. Chatucza, w, kij
Chomczyn, w, rus
grkat (diec. Lwów, arch. Halicz, dek. Kosów)
▪ śwgł, dr, k, Michał A, Kołbuk 1998, s. 208.
Chomenki, w, pod
grkat (diec. Lwów, arch. Bar, dek. Szarogród)
▪ śwgł, dr, s, NPNMP, Kołbuk 1998, s. 221 (kam, Poczęcie Anny); Skoczylas, Oficjalat Bar, s. 37.
Chomentów (Chomętów), w, san
rzkat (diec. Kraków, arch. Wiślica Pr, dek. Kije)
▪ śwgł, dr, s, Mateusz Ap, Maria Magdalena, Litak 1996, s. 250 (Chomętów).
Chomęcice, w, poz
rzkat (diec. Poznań, arch. Poznań, dek. Buk)
▪ śwpom, pr, par. Konarzewo, Litak 1996, s. 279.
Chomętowo, w, gn
rzkat (diec. Gniezno, arch. Gniezno, dek. Żnin)
▪ śwgł, dr, s, Piotr i Paweł AAp, Litak 1996, s. 174.
Chomętów, zob. Chomentów, w, san
Chomiaków, w, rus
grkat (diec. Lwów, arch. Halicz, dek. Stanisławów)
▪ śwgł, dr, k, NarNMP, Kołbuk 1998, s. 212 (s); Skoczylas, Oficjalat Halicz, s. 38.
Chomiakówka, w, rus
grkat (diec. Lwów, arch. Halicz, dek. Horodenka)
▪ śwgł, dr, s, Jan Chryzostom, Kołbuk 1998, s. 205; Duh, Pawlyszyn, Spis parafii 1782 r. (dek. Kułaczkowce); Skoczylas, Oficjalat Halicz, s. 11.
Chomiakówka, w, rus
grkat (diec. Lwów, arch. Halicz, dek. Stanisławów)
▪ śwgł, dr, s, Michał A, Kołbuk 1998, s. 212.
Chomiąża, w, gn
rzkat (diec. Gniezno, arch. Gniezno, dek. Żnin)
▪ śwgł, dr, s, Stanisław Bp, Litak 1996, s. 174.
Chomranice, w, kr
rzkat (diec. Kraków, arch. Nowy Sącz, dek. Nowy Sącz)
▪ śwgł, dr, s, Imię NMP, Litak 1996, s. 238.
Chomuteć (Chomutynec, Chomutiec), w, kij
grkat (diec. Kijów-Wilno, arch. Kijów, dek. Chodorków)
▪ śwgł, dr, s, Michał A, Kołbuk 1998, s. 101; Socjografia, s. 110 (Chomutynec).
Chomutiec, zob. Chomuteć, w, kij
Chomutynec, zob. Chomuteć, w, kij
Chomutyńce, w, brac
grkat (diec. Kijów-Wilno, arch. Kijów, dek. Pików)
▪ śwgł, dr, s, Jan Ew, Kołbuk 1998, s. 101; Socjografia, s. 64.
Chońkowce, w, pod
grkat (diec. Lwów, arch. Bar, dek. Mohylów)
▪ śwgł, dr, s, Michał A, Kołbuk 1998, s. 221 (kam); Skoczylas, Oficjalat Bar, s. 22.
Chorłupy, w, woł
grkat (diec. Łuck)
▪ śwgł, dr, s, PPańskie, Kołbuk 1998, s. 274.
▪ śwgł, dr, s, Jan Ew, Kołbuk 1998, s. 274.
Chorobrów, w, beł
grkat (diec. Chełm, arch. Bełz, dek. Waręż)
▪ śwgł, dr, s, Kosma i Damian MM, Kołbuk 1998, s. 311.
Chorochoryń, w, woł
grkat (diec. Włodzimierz, arch. Włodzimierz)
▪ śwgł, dr, Kołbuk 1998, s. 319.
Choroń, w, kr
rzkat (diec. Kraków, arch. Pilica Pr, dek. Lelów)
▪ śwpom, mr, Jan Ch, par. Przybynów, Litak 1996, s. 245.
Chorostków, m, rus
grkat (diec. Lwów, arch. Brzeżany, dek. Trembowla)
▪ śwgł, dr, s, ZłSzatNMP, Budzyński poddaje w wątpliwość istnienie tej cerkwii (Struktura, s. 139); Kołbuk 1998, s. 194; Duh, Pawlyszyn, Spis parafii 1782 r. (OfNMP); Skoczylas, Oficjalat Brzeżany, s. 89 (poddaje w wątpliwość istnienie cerkwi).
▪ śwgł, dr, s, Mikołaj Bp, Kołbuk 1998, s. 194; Skoczylas, Oficjalat Brzeżany, s. 89.
Chorostów, w, woł
grkat (diec. Włodzimierz, arch. Włodzimierz)
▪ śwgł, Kołbuk 1998, s. 319; Skoczylas, Religia ta kultura, s. 55, 1715 r. (dek. Włodzimierz).
Choroszczów, zob. Choroszów, w, woł
Choroszów (Choroszczów), w, woł
grkat (diec. Łuck)
▪ śwgł, dr, s, NarNMP, Kołbuk 1998, s. 274 (Choroszczów); SGKP. XV/I, s. 322.
Chorościec (Forościec), w, rus
grkat (diec. Lwów, arch. Brzeżany, dek. Kozłów)
▪ śwgł, dr, s, Sobór Michała A, Kołbuk 1998, s. 181 (Michał A); Skoczylas, Oficjalat Brzeżany, s. 73.
Chorośnica, w, rus
grkat (diec. Przemyśl, dek. Jaworów)
▪ śwgł, dr, s, OpNMP, Budzyński, Ludność, II, s. 106; Kołbuk 1998, s. 249.
Chorowiec, w, woł
grkat (diec. Łuck)
▪ śwgł, dr, s, Michał A, Kołbuk 1998, s. 274; Kondratiuk, Dżereła z istorii, 1791-1792 r. (dek. Korzec).
Chorów, w, woł
grkat (diec. Łuck)
▪ śwgł, dr, s, Piotr i Paweł AAp, Kołbuk 1998, s. 274.
Chorów (Horów), w, woł
grkat (diec. Włodzimierz, arch. Włodzimierz)
▪ śwgł, Kołbuk 1998, s. 319; Skoczylas, Religia ta kultura, s. 55, 1715 r. (dek. Włodzimierz).
Chorupań, w, woł
grkat (diec. Łuck)
▪ śwgł, dr, s, Św. Trójca, Kołbuk 1998, s. 274.
Choryń, w, poz
rzkat (diec. Poznań, arch. Śrem, dek. Kościan)
▪ śwgł, dr, s, Wszyscy Św, Litak 1996, s. 290.

Choryszkówka, zob. Horyszkówka, w, brac
Chorzele, m, maz
rzkat (diec. Płock, arch. Płock, dek. Janowo)
▪ śwgł, dr, k, NMP, Mikołaj, Stanisław BBp, Litak 1996, s. 265.
Chorzelów, w, san
rzkat (diec. Kraków, arch. Nowy Sącz, dek. Mielec)
▪ śwpom, dr, s, Wszyscy Św, par. Mielec, Litak 1996, s. 237.
Chorzęcin, w, łęcz
rzkat (diec. Włocławek, arch. Włocławek, dek. Wolbórz)
▪ śwgł, dr, d-s, Małgorzata PM, Litak 1996, s. 346.
Chotcza Dolna (Chotcza, Chodcza), w, san
rzkat (diec. Kraków, arch. Lublin, dek. Solec)
▪ śwgł, dr, s, Św. Trójca, Litak 1996, s. 236 (Chotcza, obecnie parafia we wsi Chotcza Dolna).
Chotcza, zob. Chotcza Dolna, w, san
Chotel, w, brzkuj
rzkat (diec. Włocławek, arch. Włocławek, dek. Izbica Kujawska)
▪ śwpom, dr, Florian M, par. Izbica, Litak 1996, s. 344.
Chotel Czerwony, w, san
rzkat (diec. Kraków, arch. Wiślica Pr, dek. Kije)
▪ śwgł, mr, d, Bartłomiej Ap, Litak 1996, s. 250.
Chotel Zielony, zob. Chotelek Zielony, w, san
Chotelek Zielony (Chotel Zielony), w, san
rzkat (diec. Kraków, arch. Wiślica Pr, dek. Kije)
▪ śwpom, dr, s, Stanisław Bp, par. Busko, Litak 1996, s. 251 (Chotelek Zielony).
Chotiaczów, w, woł
grkat (diec. Włodzimierz, arch. Włodzimierz)
▪ śwgł, Kołbuk 1998, s. 319; Skoczylas, Religia ta kultura, s. 56, 1715 r. (dek. Włodzimierz).
Chotkowo, w, byt
rzkat (diec. Włocławek, arch. Gdańsk, dek. Bytów)
▪ śwpom, pr, par. Ugoszcz, Litak 1996, s. 337.
Chotom, zob. Chotum Włościański, w, pł
Chotomów, w, maz
rzkat (diec. Płock, arch. Pułtusk, dek. Radzymin)
▪ śwgł, dr, d, WnNMP, Litak 1996, s. 275.
Chotowica, w, woł
grkat (diec. Łuck)
▪ śwgł, dr, s, Kosma i Damian MM, Kołbuk 1998, s. 274.
Chotowice, zob. Chołowice, w, rus
Chotów, w, san
rzkat (diec. Gniezno, arch. Kurzelów, dek. Kurzelów)
▪ śwgł, mr, Bartłomiej Ap, Stanisław Bp, Litak 1996, s. 186.
Chotów, w, sier
rzkat (diec. Gniezno, arch. Ter. wieluńskie, dek. Ruda)
▪ śwgł, mr, s, Idzi O, Litak 1996, s. 205.
Chotucza, zob. Chatucza, w, kij
Chotum Włościański (Chotom), w, pł
rzkat (diec. Płock, arch. Płock, dek. Ciechanów)
▪ śwpom, dr, par. Sulerzyż, Litak 1996, s. 265 (Chotom).
Chotycze, w, podl
grkat (diec. Włodzimierz, arch. Brześć, dek. Mielnik)
▪ śwgł, dr, s, PKrzyża Św, Kołbuk 1998, s. 317.
Chotylub, w, beł
grkat (diec. Przemyśl, dek. Lubaczów)
▪ śwgł, dr, d, OpNMP, Budzyński, Ludność, II, s. 106; Kołbuk 1998, s. 251.
Chotyniec, w, rus
grkat (diec. Przemyśl, dek. Przemyśl)
▪ śwgł, dr, s, NarNMP, Budzyński, Ludność, II, s. 106; Kołbuk 1998, s. 258.
Chotyń (Chotyń, k. Kozina), w, woł
grkat (diec. Łuck)
▪ śwgł, dr, s, OpNMP, Kołbuk 1998, s. 274.
Chotyń (Chotyń, k. Ludwipola), w, kij
grkat (diec. Łuck)
▪ śwgł, dr, s, OpNMP, Kołbuk 1998, s. 274 (woł); Kondratiuk, Dżereła z istorii, 1791-1792 r. (dek. Berezno); Krykun, s. 62.
Chotyń, k. Kozina, zob. Chotyń, w, woł
Chotyń, k. Ludwipola, zob. Chotyń, w, kij
Chożyńce, zob. Chiżyńce, w, kij
Chrabkowicze (Chrakowicze), w, kij
grkat (diec. Kijów-Wilno, arch. Kijów, dek. Czarnobyl)
▪ śwgł, dr, s, Mikołaj Bp, Kołbuk 1998, s. 101 (Chrakowicze); Socjografia, s. 116.
Chrabużna, w, rus
grkat (diec. Lwów, arch. Brzeżany, dek. Pomorzany)
▪ śwgł, dr, s, OfNMP, Kołbuk 1998, s. 186 (OpNMP); Skoczylas, Niedatowanyj rejestr, s. 553; Duh, Pawłyszyn, Spis parafii 1782 r.
Chrakowicze, zob. Chrabkowicze, w, kij
Chrapacze, w, kij
grkat (diec. Kijów-Wilno, arch. Kijów, dek. Białacerkiew)
▪ śwgł, dr, k, Michał A, Kołbuk 1998, s. 101; Socjografia, s. 103 (patronat Franciszka Ksawerego Branickiego, hetmana wielkiego koronnego).
Chrapkowka, zob. Chrapkowo, w, kij
Chrapkowo (Chrapkowka), w, kij
grkat (diec. Kijów-Wilno, arch. Kijów, dek. Czarnobyl)
▪ śwgł, s, Socjografia, s. 116 (Chrapkowka); Spirydonow, Białoruś, mapa; Karta dawnej Polski, XXIX. Owrucz.
Chraplice, w, rus
grkat (diec. Przemyśl, dek. Mościska)
▪ śwgł, dr, s, OfNMP, Budzyński, Ludność, II, s. 106; Kołbuk 1998, s. 254.
Chreniów, w, rus
grkat (diec. Lwów, arch. Lwów, dek. Kulików)
▪ śwgł, dr, s, Prakseda PM, Kołbuk 1998, s. 182.
Chreptyjów, w, pod
grkat (diec. Lwów, arch. Bar, dek. Sokolec)
▪ śwgł, dr, k, Prakseda PM, Skoczylas, Oficjalat Bar, s. 33.
▪ śwgł, dr, k, Michał A, Skoczylas, Oficjalat Bar, s. 33.
Chrestyska Słoboda, zob. Stawki, w, brac
Chrestyszcze, zob. Chretyszcze, w, brac
Chreszczaty Jar, zob. Jary Chreszczate, w, kij
Chreszczatyk (Chryszczatyckie), w, kij
grkat (diec. Kijów-Wilno, arch. Kijów, dek. Moszny)
▪ śwgł, dr, s, Prakseda PM, Kołbuk 1998, s. 101; Socjografia, s. 139 (Chryszczatyckie).
Chreszczawiary, zob. Jary Chreszczate, w, kij
Chretyszcze (Chrystyszcze, Chrestyszcze), w, brac
grkat (diec. Kijów-Wilno, arch. Kijów, dek. Jampol)
▪ śwgł, dr, s, Kołbuk 1998, s. 101; Socjografia, s. 43.
Chrewt, w, rus
grkat (diec. Przemyśl, dek. Zatwarnica)
▪ śwgł, dr, s, Prakseda PM, Budzyński, Ludność, II, s. 106; Kołbuk 1998, s. 270.
Christburg, zob. Dzierzgoń, m, malb
Christfelde, zob. Chrząstowo, w, pom
Christwalde, zob. Chrząstowo, w, pom
Chroberz, w, san
rzkat (diec. Kraków, arch. Wiślica Pr, dek. Sokolina)
▪ śwgł, mr, s, WnNMP, Litak 1996, s. 251.

▪ świpom, dr, Barbara PM, par. Chroberz, Litak 1996, s. 252.
Chrolin, w, woł
grkat (diec. Łuck)
▪ świgł, dr, s, Jan Ew, Kołbuk 1998, s. 274; Kondratiuk, Dżereła z istorii, 1791-1792 r. (dek. Łabuń).
Chronów, w, kr
rzkat (diec. Kraków, arch. Wojnicz, dek. Lipnica Murowana)
▪ świpom, dr, s, Św. Duch, par. Wiśnicz Stary, Litak 1996, s. 256.
Chropotowa, w, pod
grkat (diec. Lwów, arch. Kamieniec Podolski, dek. Husiatyn)
▪ świgł, dr, d, NarNMP, Kołbuk 1998, s. 221 (kam); Skoczylas, Oficjalat Kamieniec Podolski, s. 55.
Chrostkowo, w, in
rzkat (diec. Płock, arch. Dobrzyń, dek. Rypin)
▪ świgł, dr, s, WnNMP, Katarzyna PM, Litak 1996, s. 262.
Chrośle, w, che
rzkat (diec. Chełmno, arch. Chełmno, dek. Nowemiasto)
▪ świpom, par. Radomno, Litak 1996, s. 161.
Chróścin, w, sier
rzkat (diec. Gniezno, arch. Ter. wieluńskie, dek. Wieruszów)
▪ świpom, dr, d, Mikołaj Bp, par. Mieleszyn, Litak 1996, s. 207.
Chrusno Stare, w, rus
grkat (diec. Lwów, arch. Lwów, dek. Szczerzec)
▪ świgł, dr, k, Sobór NMP, Kołbuk 1998, s. 191 (s); Skoczylas, Niedatowanyj rejestr, s. 545; Duh, Pawlyszyn, Spis parafii 1782 r. (Ucieczka do Egiptu NMP); Skoczylas, Oficjalat Lwów, s. 147.
Chrustowa, w, brac
grkat (diec. Kijów-Wilno, arch. Kijów, dek. Jampol)
▪ świgł, s, Socjografia, s. 43.
Chruszlińce Małe, zob. Kruszlińce Małe, w, brac
Chruszlińce Wielkie, zob. Kruszlińce Wielkie, w, brac
Chruściel (Tiedmannsdorf), w, war
rzkat (diec. Warmia, dek. Braniewo)
▪ świpom, mr, d, Św. Trójca, WnNMP, par. Wierzno, Litak 1996, s. 410.
Chruślin, w, raw
rzkat (diec. Gniezno, arch. Łowicz, dek. Łowicz)
▪ świgł, mr, d, Michał A, Litak 1996, s. 196.
Chryniki, w, woł
grkat (diec. Łuck)
▪ świgł, dr, s, Michał A, Kołbuk 1998, s. 275.
Chryplin, w, rus
grkat (diec. Lwów, arch. Halicz, dek. Stanisławów)
▪ świgł, dr, k, Prakseda PM, Kołbuk 1998, s. 212 (s); Skoczylas, Oficjalat Halicz, s. 38.
Chrystynówka (Chrystynówka, k. Humania), w, brac
grkat (diec. Kijów-Wilno, arch. Kijów, dek. Humań)
▪ świgł, dr, s, NarNMP, Kołbuk 1998, s. 101; Socjografia, s. 40.
Chrystynówka (Chrystynówka, k. Owrucza, Krystynówka), w, kij
grkat (diec. Kijów-Wilno, arch. Kijów, dek. Owrucz)
▪ świgł, dr, s, Michał A, Kołbuk 1998, s. 101; Socjografia, s. 141.
Chrystynówka, k. Humania, zob. Chrystynówka, w, brac
Chrystynówka, k. Owrucza, zob. Chrystynówka, w, kij
Chrystyszcze, zob. Chretyszcze, w, brac
Chryszczatyckie, zob. Chreszczatyk, w, kij
Chrzanów, m, kr
rzkat (diec. Kraków, arch. Kraków, dek. Nowa Góra)
▪ świgł, mr, s, Mikołaj Bp, Litak 1996, s. 222.
▪ świpom, dr, Św. Krzyż, par. Chrzanów, Litak 1996, s. 222.
mojż
▪ świgł, dr, Spis żydów, s. 419, 1765 r. (kahał); Liczba głów, s. 393, 1765 r.; Acta Congressus (mapa); Żydzi w Chrzanowie (dostęp: http://www.polska.pl/miasta/chrzanow/dokumenty/article.htm?id=95090, 27.12.2004).
Chrzanówka, w, brac
grkat (diec. Kijów-Wilno, arch. Kijów, dek. Kalnik)
▪ świgł, dr, s, Demetriusz M, Kołbuk 1998, s. 101.
Chrzanówka, w, pod
grkat (diec. Lwów, arch. Bar, dek. Kopajgród)
▪ świgł, dr, s, Mikołaj Bp, Kołbuk 1998, s. 221 (kam); Skoczylas, Oficjalat Bar, s. 11.
Chrząstowo (Christwalde, Christfelde), w, pom
rzkat (diec. Gniezno, arch. Kamień, dek. Człuchów)
▪ świpom, dr, k, ZwNMP, par. Człuchów, Litak 1996, s. 181.
Chrząstów, w, san
rzkat (diec. Gniezno, arch. Kurzelów, dek. Kurzelów)
▪ świpom, mr, s, Michał A, par. Koniecpol, Litak 1996, s. 186.
Chrzypsko Wielkie (Chrzypsko), w, poz
rzkat (diec. Poznań, arch. Pszczew, dek. Lwówek)
▪ świgł, mr, s, Wojciech, Stanisław BBp, Litak 1996, s. 288 (Chrzypsko).
Chrzypsko, zob. Chrzypsko Wielkie, w, poz
Chudalejówka, zob. Chudolejówka, w, kij
Chudiaki (Chodaki, Chulaki), m, kij
grkat (diec. Kijów-Wilno, arch. Kijów)
▪ świgł, dr, s, Michał A, Kołbuk 1998, s. 101.
Chudków, zob. Fitków, w, rus
Chudolejówka (Chudalejówka), w, kij
grkat (diec. Kijów-Wilno, arch. Kijów)
▪ świgł, dr, k, Prakseda PM, Kołbuk 1998, s. 101.
Chudyjowce (Chodyjowce), w, pod
grkat (diec. Lwów, arch. Kamieniec Podolski, dek. Bilcze)
▪ świgł, dr, s, Michał A, Kołbuk 1998, s. 221 (kam); Skoczylas, Oficjalat Kamieniec Podolski, s. 41.
Chudykowce (Czermin), w, pod
grkat (diec. Lwów, arch. Kamieniec Podolski, dek. Skała)
▪ świgł, dr, s, Prakseda PM, Kołbuk 1998, s. 221 (kam); Skoczylas, Oficjalat Kamieniec Podolski, s. 84.
Chulaki, zob. Chudiaki, m, kij
Chulsk, zob. Hulsk, w, kij
Chutcze, w, rus
grkat (diec. Chełm, arch. Chełm, dek. Krasnystaw)
▪ świgł, dr, s, Piotr i Paweł AAp, Kołbuk 1998, s. 300.
Chutków, zob. Fitków, w, rus
Chutor Cichy (Tichy Chutor, Cichy Futor, Futory Tyche), w, brac
grkat (diec. Kijów-Wilno, arch. Kijów, dek. Tetyjów)
▪ świgł, dr, s, Demetriusz M, Kołbuk 1998, s. 101; Socjografia, s. 82 (Futory Tyche).
Chutory Ładyżyńskie (Futorzanka), w, brac
grkat (diec. Kijów-Wilno, arch. Kijów, dek. Hajsyn)
▪ świgł, dr, s, Demetriusz M, Kołbuk 1998, s. 101; Socjografia, s. 34 (prawdopodobnie jako Futorzanka).
Chwalborzyce, w, sier
rzkat (diec. Gniezno, arch. Uniejów, dek. Uniejów)
▪ świgł, dr, s, Marcin Bp, Litak 1996, s. 203.
Chwalęcin (Stegmannsdorf), w, war
rzkat (diec. Warmia, dek. Pieniężno)
▪ świpom, mr, d, Św. Krzyż, par. Osetnik, Litak 1996, s. 414.
Chwaliboga, w, rus
grkat (diec. Lwów, arch. Halicz, dek. Żuków)
▪ świgł, dr, s, NPNMP, Kołbuk 1998, s. 205 (dek. Horodenka, Św. Trójca); Duh, Pawlyszyn, Spis parafii 1782 r. (pomija

tę cerkiew); Skoczylas, Oficjalat Halicz, s. 53; Budzyński, Kresy, I, s. 210 (dek. Żuków, na mapie dek. Horodenka).
Chwaliszew (Chwaliszewo), w, kal
rzkat (diec. Gniezno, arch. Kalisz, dek. Krotoszyn)
▪ świpom, dr, Mikołaj Bp, par. Sulmierzyce, Litak 1996, s. 176 (Chwaliszewo).
Chwaliszewo, zob. Chwaliszew, w, kal
Chwałkowo, w, poz
rzkat (diec. Poznań, arch. Śrem, dek. Krobia)
▪ świgł, dr, s, Św. Trójca, Litak 1996, s. 292.
Chwałkowo Kościelne (Chwałkowo), w, poz
rzkat (diec. Poznań, arch. Śrem, dek. Nowe Miasto)
▪ świgł, dr, s, Michał A, Litak 1996, s. 293.
Chwałkowo, zob. Chwałkowo Kościelne, w, poz
Chwarzczenko (Chwarzenko), w, pom
mojż
▪ świgł, Liczba głów, s. 395, 1765 r.; ADPel. G61, s. 136, 1766 r.; Acta Congressus, s. LXXIX (kahał), 1767 r.; ADPel. G70, k. 404v, 1780 r.
Chwarzenko, zob. Chwarzczenko, w, pom
Chwasowa (Chwasówka, Fasowa), w, kij
grkat (diec. Kijów-Wilno, arch. Kijów, dek. Chwastów)
▪ świgł, dr, s, Mikołaj Bp, Kołbuk 1998, s. 101 (Chwasówka); Socjografia, s. 124 (Fasowa).
Chwasówka, zob. Chwasowa, w, kij
Chwastowce (Chwastów, Fastów), w, brac
grkat (diec. Kijów-Wilno, arch. Kijów, dek. Niemirów)
▪ świgł, dr, s, PKrzyża Św, Kołbuk 1998, s. 101; Socjografia, s. 61 (Fastów).
Chwastów (Fastów), m, kij
grkat (diec. Kijów-Wilno, arch. Kijów, dek. Chwastów)
▪ świgł, dr, d, ZmPańskie, Kołbuk 1998, s. 101; Socjografia, s. 124 (patronat Cieciszowskiego, biskupa koadjutora kijowskiego).
▪ świgł, dr, d, OpNMP, Kołbuk 1998, s. 101; Socjografia, s. 124 (patronat Cieciszowskiego, biskupa koadjutora kijowskiego).
rzkat (diec. Kijów, dek. Chwastów)
▪ świgł, dr, d, NMPB, Litak 1996, s. 371; Chachaj, Rozwój sieci świątyń katolickich, s. 28-29.
mojż
▪ świgł, Liczba głów, s. 403, 1765 r. (kahał); AJZR. 5.2, s. 12, 1765 r.; IJCP. US Commission No. UA09160101.
Chwastów, zob. Chwastowce, w, brac
Chwaszczyno, w, pom
rzkat (diec. Włocławek, arch. Gdańsk, dek. Gdańsk)
▪ świgł, pr, d, Szymon i Juda Tadeusz AAp, Litak 1996, s. 337.
Chwatów, w, rus
grkat (diec. Łuck)
▪ świgł, dr, s, OfNMP, Kołbuk 1998, s. 275.
Chwiram, w, poz
rzkat (diec. Poznań, arch. Poznań, dek. Czarnków)
▪ świpom, dr, Św. Trójca, par. Wałcz, Litak 1996, s. 280 (wezwanie ołtarza).
Chworostów, w, rus
grkat (diec. Chełm, arch. Chełm, dek. Luboml)
▪ świgł, dr, k, NarNMP, Kołbuk 1998, s. 301.
Chwosienka, zob. Chwośnia Mała, w, kij
Chwoszczówka, w, woł
grkat (diec. Łuck)
▪ świgł, dr, s, Jan Ew, Kołbuk 1998, s. 275; Kondratiuk, Dżereła z istorii, 1791-1792 r. (dek. Korzec).
Chwoszczyjówka, zob. Faszczyjówka, w, pod
Chwośnia Mała (Małochwusienka, Chwosienka), w, kij
grkat (diec. Kijów-Wilno, arch. Kijów, dek. Owrucz)
▪ świgł, dr, s, Michał A, Kołbuk 1998, s. 101; Socjografia, s. 142 (Małochwusienka).
Chwośnia Wielka (Wielka Chwosnia), w, kij
grkat (diec. Kijów-Wilno, arch. Kijów, dek. Owrucz)
▪ świgł, dr, s, OpNMP, Kołbuk 1998, s. 101; Socjografia, s. 141.
Chybice, w, san
rzkat (diec. Kraków, arch. Kielce Pr, dek. Kunów)
▪ świgł, mr, s, Małgorzata PM, Litak 1996, s. 215.
Chyby, w, poz
rzkat (diec. Poznań, arch. Poznań, dek. Oborniki)
▪ świpom, mr, Stanisław Bp, par. Kiekrz, Litak 1996, s. 283.
Chycina (Weißensee), w, poz
lut
▪ świgł, Werner, Geschichte der evangelischen Parochien, s. 407-410; Merczyng, Zbory, s. 149.
Chylonia, zob. Chylonja, w, pom
Chylonja (Chylonia), w, pom
rzkat (diec. Włocławek, arch. Gdańsk, dek. Puck)
▪ świpom, mr-pr, s, Mikołaj Bp, par. Oksywie, Litak 1996, s. 340 (Chylonia).
Chyłki (Chilki, Chilkowce, Chyłki Wielkie), w, kij
grkat (diec. Kijów-Wilno, arch. Kijów, dek. Korsuń)
▪ świgł, Socjografia, s. 130 (Chilkowce).
Chyłki Wielkie, zob. Chyłki, w, kij
Chynowa, w, sier
rzkat (diec. Wrocław, arch. Wrocław, dek. Ostrzeszów)
▪ świpom, mr, Wawrzyniec M, par. Kotłów, Litak 1996, s. 467.
Chynów, w, maz
rzkat (diec. Poznań, arch. Warszawa, dek. Warka)
▪ świgł, dr, s, Św. Trójca, Litak 1996, s. 304.
Chyrowa, zob. Hyrowa, w, kr
Chyrów, m, rus
grkat (diec. Przemyśl, dek. Stara Sól)
▪ świgł, dr, s, Mikołaj Bp, Budzyński, Ludność, II, s. 107; Kołbuk 1998, s. 264.
rzkat (diec. Przemyśl, arch. Przemyśl, dek. Nowe Miasto)
▪ świgł, mr, s, Wawrzyniec M, Litak 1996, s. 404.
mojż
▪ świgł, dr, AAPrz. AV175, s. 266, 1745 r.; Liczba głów, s. 396, 1765 r. (kahał); Piechotkowie 1996, s. 186; IJCP. US Commission No. UA13280101.
Chyrówka, w, kij
grkat (diec. Kijów-Wilno, arch. Kijów, dek. Korsuń)
▪ świgł, dr, s, Spotkanie Pańskie, Kołbuk 1998, s. 101 (prawdopodobnie w dekanacie Korsuń).
Chyrzyna, zob. Chyrzynka, w, rus
Chyrzynka (Chyrzyna), w, rus
grkat (diec. Przemyśl, dek. Pruchnik)
▪ świgł, dr, s, Symeon Słupnik, Budzyński, Ludność, II, s. 107 (podaje jako siedzibę parafii Chyrzynę); Kołbuk 1998, s. 257; SGKP. I, s. 669 (obecnie przysiółek Chyrzynka nie istnieje).
Chyżowice, w, beł
grkat (diec. Chełm, arch. Chełm, dek. Hrubieszów)
▪ świgł, dr, s, PPańskie, Kołbuk 1998, s. 299.
Chyżyńce, w, brac
grkat (diec. Kijów-Wilno, arch. Kijów, dek. Winnica)
▪ świgł, s, Socjografia, s. 85.
Chyżyńce, zob. Chiżyńce, w, kij
Ciachcin, w, pł
rzkat (diec. Płock, arch. Płock, dek. Bielsk)
▪ świgł, dr, s, Stanisław Bp, Litak 1996, s. 263.

Ciągowice (Cięgowice), w, kr
rzkat (diec. Kraków, arch. Kraków, dek. Bytom)
▪ świgł, dr, s, Bartłomiej Ap, Litak 1996, s. 216.
Ciążeń, w, kal
rzkat (diec. Poznań, arch. Poznań, dek. Pyzdry)
▪ świgł, mr, d, Jan Ch, Wojciech, Stanisław BBp, Litak 1996, s. 284.
Cibórz, w, che
mojż
▪ świgł, Liczba głów, s. 395 (funkcjonowanie kahału w II połowie XVIII wieku wątpliwe); Acta Congressus, s. LXXIX (kahał), 1767 r.
Cichowo, w, poz
rzkat (diec. Poznań, arch. Śrem, dek. Śrem)
▪ świpom, pr, Roch W, par. Lubin, Litak 1996, s. 295.
Cichy Futor, zob. Chutor Cichy, w, brac
Ciechania, w, kr
grkat (diec. Przemyśl, dek. Dukla)
▪ świgł, dr, s, Mikołaj Bp, Budzyński, Ludność, II, s. 108; Kołbuk 1998, s. 246 (rus, miejscowość obecnie nie istnieje).
Ciechanowiec, m, podl
grkat (diec. Włodzimierz, arch. Brześć, dek. Drohiczyn)
▪ świgł, dr, s, Jerzy M, Kołbuk 1998, s. 314.
rzkat (diec. Łuck, arch. Brześć, dek. Drohiczyn)
▪ świgł, mr, s, Św. Trójca, Litak 1996, s. 383.
mojż
▪ świgł, Liczba głów, s. 404, 1765 r. (kahał); ADS. D139, k. 55, 1791 r.; E. Leoni, The Jews in Ciechanowiec. The Early History of Ciechanowiec (dostęp: http://www.jewishgen.org/yizkor/Ciechanowiec/cie003e.html#Page7, 19.12.2005).
Ciechanów, m, maz
rzkat (diec. Płock, arch. Płock, dek. Ciechanów)
▪ świgł, mr, k, NarNMP, Litak 1996, s. 264.
▪ świpom, Augustianie eremici, zak, NawNMP, Litak 1996, s. 491.
▪ świpom, mr, mk, kłs, Św. Duch, par. Ciechanów, Litak 1996, s. 265.
mojż
▪ świgł, Liczba głów, s. 405, 1765 r.; Acta Congressus, s. LXXIX (kahał), 1767 r.; MZP4, s. 15, 125, 1775 r.; Memorial Book for the Community of Ciechanow (dostęp: http://www.jewishgen.org/yizkor/Ciechanow/Ciechanow.html, 28.10.2005).
Ciechocin, m, in
rzkat (diec. Włocławek, arch. Włocławek, dek. Bobrowniki)
▪ świgł, mr, d, Małgorzata PM, Litak 1996, s. 342.
Ciechocin, w, pom
rzkat (diec. Gniezno, arch. Kamień, dek. Tuchola)
▪ świpom, pr, k, Marcin Bp, par. Ostrowite, Litak 1996, s. 184.
Ciechomice, w, raw
rzkat (diec. Płock, arch. Płock, dek. Gostynin)
▪ świgł, dr, s, Anna, Litak 1996, s. 265.
Ciechosławice, w, łęcz
rzkat (diec. Gniezno, arch. Łęczyca, dek. Zgierz)
▪ świpom, dr, NMPŁ, par. Piątek, Litak 1996, s. 195.
Cieciołów, zob. Cieciułów, w, sier
Cieciułów (Cieciołów), w, sier
rzkat (diec. Gniezno, arch. Ter. wieluńskie, dek. Krzepice)
▪ świpom, mr, par. Żytniów, Litak 1996, s. 205.
Cieklin, w, kr
rzkat (diec. Kraków, arch. Wojnicz, dek. Jasło)
▪ świgł, dr, s, Michał A, Litak 1996, s. 254.
Cieksyn, zob. Ciekszyn, w, maz
Ciekszyn (Cieksyn), w, maz
rzkat (diec. Płock, arch. Płock, dek. Nowe Miasto)
▪ świgł, mr, s, Dorota PM, Litak 1996, s. 266.
Cielądz, w, raw
rzkat (diec. Poznań, arch. Warszawa, dek. Mszczonów)
▪ świgł, dr, s, Św. Trójca, Wszyscy Św, Litak 1996, s. 301.
Cieląż, w, beł
grkat (diec. Chełm, arch. Bełz, dek. Sokal)
▪ świgł, dr, k, OfNMP, Kołbuk 1998, s. 307.
Cielcza, w, kal
rzkat (diec. Poznań, arch. Śrem, dek. Nowe Miasto)
▪ świpom, dr, s, Małgorzata, Katarzyna PPMM, par. Wilkowyja, Litak 1996, s. 294.
Cielęta, w, che
rzkat (diec. Płock, arch. Dobrzyń, dek. Górzno)
▪ świpom, mr, s, Jan Ch, Mikołaj Bp, par. Szczuka, Litak 1996, s. 262.
Cielętniki, w, sier
rzkat (diec. Gniezno, arch. Uniejów, dek. Radomsko)
▪ świgł, dr, s, PPańskie, Litak 1996, s. 200.
Ciemierzowce, zob. Czemerowce, w, pod
Ciemierzyńce, w, rus
grkat (diec. Lwów, arch. Lwów, dek. Gołogóry)
▪ świgł, dr, s, Św. Trójca, Kołbuk 1998, s. 179.
Ciemlice, zob. Giemlice, w, pom
Ciemniewko, w, maz
rzkat (diec. Płock, arch. Płock, dek. Nowe Miasto)
▪ świgł, dr, s, Jan Ch, Litak 1996, s. 266.
Cieniawa (Ceniawa), w, rus
grkat (diec. Lwów, arch. Lwów, dek. Dolina)
▪ świgł, dr, s, Michał A, Kołbuk 1998, s. 210 (dek. Perehińsko); Budzyński, Struktura, s. 135 (Ceniawa); Duh, Pawlyszyn, Spis parafii 1782 r.; Skoczylas, Oficjalat Lwów, s. 115.
Cienin Kościelny, w, kal
rzkat (diec. Gniezno, arch. Gniezno, dek. Słupca)
▪ świgł, dr-mr, s, Katarzyna PM, Litak 1996, s. 172.
▪ świpom, par. Cienin Kościelny, Litak 1996, s. 172.
Ciepielów, m, san
rzkat (diec. Kraków, arch. Lublin, dek. Solec)
▪ świgł, dr, s, Boże Ciało, Litak 1996, s. 236.
Ciepielów Stary, w, san
rzkat (diec. Kraków, arch. Lublin, dek. Solec)
▪ świpom, dr, s, ZwNMP, par. Ciepielów, Litak 1996, s. 237.
Cieplice, w, rus
grkat (diec. Przemyśl, dek. Oleszyce)
▪ świgł, dr, s, NarNMP, Budzyński, Ludność, II, s. 108; Kołbuk 1998, s. 256 (beł).
Cierno-Żabieniec, w, kr
rzkat (diec. Gniezno, arch. Kurzelów, dek. Małogoszcz)
▪ świgł, Cystersi, mr, d, obsł. zak, Jakub W Ap, Marcin Bp, Litak 1996, s. 187, 499 (parafia obsługiwana przez cystersów z Jędrzejowa).
Cierznie (Peterswalde), w, pom
rzkat (diec. Gniezno, arch. Kamień, dek. Człuchów)
▪ świpom, pr, k, Piotr i Paweł AAp, par. Uniechów, Litak 1996, s. 181.
Cieszanów, m, beł
grkat (diec. Przemyśl, dek. Lubaczów)
▪ świgł, dr, s, Jerzy M, Budzyński, Ludność, II, s. 109; Kołbuk 1998, s. 251.
rzkat (diec. Przemyśl, arch. Jarosław, dek. Tarnogród)
▪ świgł, Dominikanie, dr, d, zak, WnNMP, Jacek W, Litak 1996, s. 402.

mojż
- świgł, AAPrz. AV170, k. 111, 1744 r.; AAPrz. AV179, k. 94v, 1754 r.; Liczba głów, s. 402, 1765 r.

Cieszęcin, w, sier
rzkat (diec. Gniezno, arch. Ter. wieluńskie, dek. Wieruszów)
- świgł, dr, s, Wojciech Bp, Litak 1996, s. 206.

Cieślin, w, kr
rzkat (diec. Kraków, arch. Kraków, dek. Nowa Góra)
- świpom, dr, Stanisław Bp, par. Chechło, Litak 1996, s. 222.

Cięcina, w, kr
rzkat (diec. Kraków, arch. Kraków, dek. Żywiec)
- świpom, dr, Katarzyna PM, par. Radziechowy, Litak 1996, s. 231.

Cięgowice, zob. Ciągowice, w, kr

Ciężkowice, m, kr
rzkat (diec. Kraków, arch. Wojnicz, dek. Biecz)
- świgł, mr, k, Andrzej Ap, Litak 1996, s. 252.
- świpom, Anna, par. Ciężkowice, Litak 1996, s. 253.
- świpom, Św. Krzyż, par. Ciężkowice, Litak 1996, s. 253.

Ciężów, w, rus
grkat (diec. Lwów, arch. Halicz, dek. Halicz)
- świgł, dr, k, Michał A, Kołbuk 1998, s. 204 (s); Skoczylas, Oficjalat Halicz, s. 8.

Ciosaniec, w, poz
rzkat (diec. Poznań, arch. Śrem, dek. Wschowa)
- świpom, Cystersi, dr, d, obsł. zak, Michał A, par. Kaszczor, Litak 1996, s. 297, 499 (parafia obsługiwana przez cystersów z Przemętu).

Ciotusza (Ciotusza Stara, Ciotusza Nowa), w, rus
grkat (diec. Chełm, arch. Bełz, dek. Tomaszów)
- świgł, dr, s, OpNMP, Kołbuk 1998, s. 309 (beł).

Ciotusza Nowa, zob. Ciotusza, w, rus

Ciotusza Stara, zob. Ciotusza, w, rus

Ciskolunga, zob. Tyskołung, w, brac

Cisna, w, rus
grkat (diec. Przemyśl, dek. Baligród)
- świgł, dr, s, Michał A, Budzyński, Ludność, II, s. 109; Kołbuk 1998, s. 240.

Cisowa, w, rus
grkat (diec. Przemyśl, dek. Niżankowice)
- świgł, dr, s, Mikołaj Bp, Budzyński, Ludność, II, s. 109; Kołbuk 1998, s. 256.

Cisowiec, w, rus
grkat (diec. Przemyśl, dek. Baligród)
- świgł, dr, s, Michał A, Budzyński, Ludność, II, s. 109; Kołbuk 1998, s. 240.

Cisów, w, san
rzkat (diec. Kraków, arch. Kielce Pr, dek. Bodzentyn)
- świgł, mr, s, Wojciech Bp, Litak 1996, s. 214.

Cisów (Cisów Zarzeczny), w, rus
grkat (diec. Lwów, arch. Lwów, dek. Bolechów)
- świgł, dr, s, Mikołaj Bp, Kołbuk 1998, s. 171; Skoczylas, Oficjalat Lwów, s. 112.
- świgł, dr, s, OfNMP, Kołbuk 1998, s. 171 (k); Skoczylas, Oficjalat Lwów, s. 112 (Cisów Zarzeczny).

Cisów Zarzeczny, zob. Cisów, w, rus

Ciwkowce, zob. Cywkowce, w, pod

Cmolas, w, san
rzkat (diec. Kraków, arch. Sandomierz, dek. Miechocin)
- świgł, dr, s, Wojciech, Stanisław BBp, Litak 1996, s. 247.

Conitz, zob. Chojnice, m, pom

Crummensee, zob. Krzemieniewo, w, pom

Cuculowce (Cucułowce), w, rus
grkat (diec. Lwów, arch. Lwów, dek. Żydaczów)
- świgł, dr, k, ZwNMP, Kołbuk 1998, s. 201 (Cucułowce, s, WnNMP); Skoczylas, Niedatowanyj rejestr, s. 571; Duh, Pawlyszyn, Spis parafii 1782 r.; Skoczylas, Oficjalat Lwów, s. 161.

Cucułowce, zob. Cuculowce, w, rus

Cucyłów, w, rus
grkat (diec. Lwów, arch. Halicz, dek. Ottynia)
- świgł, dr, s, Mikołaj Bp, Kołbuk 1998, s. 209 (k); Skoczylas, Oficjalat Halicz, s. 29.

Cudnów (Czudnow), m, kij
grkat (diec. Kijów-Wilno, arch. Kijów, dek. Cudnów)
- świgł, dr, s, ZmPańskie, Kołbuk 1998, s. 101; Socjografia, s. 113 (Czudnow); Wizytacje generalne, s. 275 (cerkiew staromiejska).
- świgł, dr, s, Mikołaj Bp, Socjografia, s. 113; Wizytacje generalne, s. 284-285 (cerkiew staromiejska).
- świgł, dr, s, NarNMP, Kołbuk 1998, s. 101; Socjografia, s. 113 (Czudnow); Wizytacje generalne, s. 300 (cerkiew nowomiejska, w 1784 r. afiliowana do cerkwi Św. Trójcy w Cudnowie).
- świgł, dr, s, Piotr i Paweł AAp, Kołbuk 1998, s. 101; Socjografia, s. 113 (Czudnow); Wizytacje generalne, s. 279-280 (cerkiew staromiejska).
- świgł, dr, s, Św. Trójca, Kołbuk 1998, s. 101; Socjografia, s. 113 (Czudnow); Wizytacje generalne, s. 288 (cerkiew nowomiejska).

rzkat (diec. Kijów, dek. Żytomierz)
- świgł, mr, d, Św. Krzyż, Litak 1996, s. 372; Chachaj, Rozwój sieci świątyń katolickich, s. 30-31 (ZKrzyża Św., w 1767 r. patronat ordynata ostrogskiego).
- świpom, Bernardyni, zak, Jan N, Litak 1996, s. 495; Chachaj, Rozwój sieci świątyń katolickich, s. 31.

mojż
- świgł, Liczba głów, s. 403, 1765 r. (kahał); AJZR. 5.2, s. 59, 1765 r.; IJCP. US Commission No. UA05210101.

Cudynowce (Czudynowce), w, pod
grkat (diec. Lwów, arch. Bar, dek. Pilawa)
- świgł, dr, k, Michał A, Kołbuk 1998, s. 221 (kam); Skoczylas, Oficjalat Bar, s. 26.

Cudzynowice, w, kr
rzkat (diec. Kraków, arch. Kraków, dek. Witów)
- świgł, dr, s, Wszyscy Św, Litak 1996, s. 229.

Culmsee, zob. Chełmża, m, che

Cumań, w, woł
grkat (diec. Łuck)
- świgł, dr, s, Kołbuk 1998, s. 275.

Cuniów (Czuniów), w, rus
grkat (diec. Lwów, arch. Lwów, dek. Lwów)
- świgł, dr, s, OfNMP, Budzyński, Struktura, s. 137 (Czuniów); Kołbuk 1998, s. 185 (dek. Obroszyn, d, NarNMP); Skoczylas, Niedatowanyj rejestr, s. 544; Duh, Pawlyszyn, Spis parafii 1782 r.; Skoczylas, Oficjalat Lwów, s. 132.

Curkanówka, zob. Pieszczańska Słoboda, w, brac

Curków, w, woł
grkat (diec. Łuck)
- świgł, dr, s, Prakseda PM, Kołbuk 1998, s. 275.

Cwetocha (Ćwiatocha), w, woł
grkat (diec. Łuck)
- świgł, dr, s, Prakseda PM, Kołbuk 1998, s. 275 (Ćwiatocha).

Cwietna, zob. Ćwietna, w, kij
Cwiklowce, zob. Ćwikłowce, w, pod
Cwila Wielka (Cwilsk), w, kij
grkat (diec. Kijów-Wilno, arch. Kijów, dek. Barasze)
▪ śwgł, dr, s, WnPańskie, Kołbuk 1998, s. 101 (woł); Socjografia, s. 97 (Cwilsk); Jabłonowski, Ziemie ruskie, nr 6.
Cwilichówka (Cwilichy), w, brac
grkat (diec. Kijów-Wilno, arch. Kijów, dek. Hajsyn)
▪ śwgł, dr, s, Jan Ew, Kołbuk 1998, s. 101; Socjografia, s. 34 (Cwilichy).
Cwilichy, zob. Cwilichówka, w, brac
Cwilsk, zob. Cwila Wielka, w, kij
Cwitowa, w, rus
grkat (diec. Lwów, arch. Halicz, dek. Kałusz)
▪ śwgł, dr, s, Mikołaj Bp, Kołbuk 1998, s. 217; Skoczylas, Oficjalat Halicz, s. 15.
Cwitowa, zob. Ćwitowa, w, pod
Cwiżyn, zob. Ćwiżyn, w, brac
Cybata Grobla, zob. Cybermanowa, w, brac
Cybermanowa (Cybermanówka Konelska, Cybata Grobla), w, brac
grkat (diec. Kijów-Wilno, arch. Kijów, dek. Sokołówka)
▪ śwgł, dr, s, Symeon Słupnik, Kołbuk 1998, s. 101 (Cybermanów Konelska); Socjografia, s. 73.
Cybermanówka Konelska, zob. Cybermanowa, w, brac
Cybermanówka Wielka (Cybermanówka), w, brac
grkat (diec. Kijów-Wilno, arch. Kijów, dek. Humań)
▪ śwgł, dr, s, OfNMP, Kołbuk 1998, s. 101 (Cybermanówka); Socjografia, s. 40.
Cybermanówka, zob. Cybermanówka Wielka, w, brac
Cybulow, zob. Cybulówka, w, brac
Cybulów, m, brac
grkat (diec. Kijów-Wilno, arch. Kijów, dek. Granów)
▪ śwgł, dr, s, OpNMP, Kołbuk 1998, s. 102; Socjografia, s. 31.
Cybulówka (Cybulówka, k. Bracławia), w, brac
grkat (diec. Kijów-Wilno, arch. Kijów, dek. Czeczelnik)
▪ śwgł, dr, s, Michał A, Kołbuk 1998, s. 102; Socjografia, s. 28 (Cybulow).
Cybulówka (Cybulówka, k. Olhopola, Cybulow), w, brac
grkat (diec. Kijów-Wilno, arch. Kijów, dek. Czeczelnik)
▪ śwgł, dr, s, PKrzyża Św, Kołbuk 1998, s. 102; Socjografia, s. 28 (Cybulow).
Cybulówka, zob. Cebulówka, w, brac
Cybulówka, k. Bracławia, zob. Cybulówka, w, brac
Cybulówka, k. Olhopola, zob. Cybulówka, w, brac
Cyców, w, rus
grkat (diec. Chełm, arch. Chełm, dek. Lublin)
▪ śwgł, dr, s, Michał A, Kołbuk 1998, s. 301.
Cyganek, zob. Tujce, w, malb
Cygany, w, pod
grkat (diec. Lwów, arch. Kamieniec Podolski, dek. Skała)
▪ śwgł, dr, k, Mikołaj Bp, Kołbuk 1998, s. 221 (kam, s); Skoczylas, Oficjalat Kamieniec Podolski, s. 84.
Cygów, w, maz
rzkat (diec. Płock, arch. Pułtusk, dek. Stanisławów)
▪ śwgł, dr, s, Jan Ch, Wojciech Bp, Litak 1996, s. 275.
Cykarzew, w, sier
rzkat (diec. Gniezno, arch. Uniejów, dek. Brzeźnica)
▪ śwpom, dr, d, Stanisław Bp, par. Mykanów, Litak 1996, s. 198.
Cykowa (Cekowa), w, pod
grkat (diec. Lwów, arch. Kamieniec Podolski, dek. Smotrycz)
▪ śwgł, dr, k, WnPańskie, Kołbuk 1998, s. 221 (kam); Skoczylas, Oficjalat Kamieniec Podolski, s. 90.
Cykowo (Rechta), w, brzkuj
rzkat (diec. Włocławek, arch. Kruszwica, dek. Kruszwica)
▪ śwpom, dr, Barbara PM, par. Polanowice, Litak 1996, s. 336.
Cyków, w, rus
grkat (diec. Przemyśl, dek. Przemyśl)
▪ śwgł, dr, s, Michał A, Budzyński, Ludność, II, s. 109; Kołbuk 1998, s. 258.
Cymbałówka, w, pod
grkat (diec. Kijów-Wilno, arch. Kijów, dek. Lubar)
▪ śwgł, Socjografia, s. 136; Jabłonowski, Ziemie ruskie, nr 6.
Cyr, w, rus
grkat (diec. Chełm, arch. Chełm, dek. Ratno)
▪ śwgł, dr, d, PKrzyża Św, Kołbuk 1998, s. 302.
Cywkowce (Ciwkowce), w, pod
grkat (diec. Lwów, arch. Bar, dek. Snitków)
▪ śwgł, dr, k-s, NarNMP, Kołbuk 1998, s. 222 (kam, k); Skoczylas, Oficjalat Bar, s. 30.
Czabanów (Czabanówka), w, pod
grkat (diec. Lwów, arch. Kamieniec Podolski, dek. Kitajgród)
▪ śwgł, dr, s, Mikołaj Bp, Kołbuk 1998, s. 222 (kam); Skoczylas, Oficjalat Kamieniec Podolski, s. 74.
Czabanówka, zob. Czabanów, w, pod
Czabany, w, pod
grkat (diec. Łuck)
▪ śwgł, Kondratiuk, Dżereła z istorii, 1791-1792 r. (dek. Ożohowce).
Czabarówka, w, pod
grkat (diec. Lwów, arch. Kamieniec Podolski, dek. Husiatyn)
▪ śwgł, dr, s, Michał A, Kołbuk 1998, s. 222 (kam); Skoczylas, Oficjalat Kamieniec Podolski, s. 55 (rus).
Czachorowo, w, poz
rzkat (diec. Poznań, arch. Śrem, dek. Śrem)
▪ śwpom, mr, PocNMP, par. Gostyń Stary, Litak 1996, s. 296.
Czacz, w, poz
rzkat (diec. Poznań, arch. Śrem, dek. Kościan)
▪ śwgł, mr, s, Michał A, Litak 1996, s. 290.
Czahów (Czahrów), w, brac
grkat (diec. Kijów-Wilno, arch. Kijów, dek. Kalnik)
▪ śwgł, dr, s, Mikołaj Bp, Kołbuk 1998, s. 102 (Czahrów); Socjografia, s. 52.
Czahrów, w, rus
grkat (diec. Lwów, arch. Halicz, dek. Bursztyn)
▪ śwgł, dr, s, OpNMP, Budzyński, Struktura, s. 141; Kołbuk 1998, s. 200 (dek. Żurawno, ObjPańskie); Skoczylas, Niedatowanyj rejestr, s. 556; Duh, Pawlyszyn, Spis parafii 1782 r.; Skoczylas, Oficjalat Halicz, s. 5.
Czahrów, zob. Czahów, w, brac
Czajczyńce, w, woł
grkat (diec. Łuck)
▪ śwgł, dr, s, PKrzyża Św, Kołbuk 1998, s. 275.
Czajki (Czajkówka), w, kij
grkat (diec. Kijów-Wilno, arch. Kijów, dek. Bohusław)
▪ śwgł, dr, s, Mikołaj Bp, Kołbuk 1998, s. 100; Socjografia, s. 108 (Czajkówka).
mojż
▪ śwgł, Liczba głów, s. 404, 1765 r. (kahał); AJZR. 5.2, s. 62, 1765 r.
Czajkowice, w, rus
grkat (diec. Przemyśl, dek. Gródek Jagielloński)
▪ śwgł, dr, s, Jan Ch, Budzyński, Ludność, II, s. 110; Kołbuk 1998, s. 247.
▪ śwgł, dr, s, Mikołaj Bp, Budzyński, Ludność, II, s. 110; Kołbuk 1998, s. 247.

Czajkówka, w, brac
grkat (diec. Kijów-Wilno, arch. Kijów, dek. Humań)
▪ świgł, dr, s, Demetriusz M, Kołbuk 1998, s. 102; Socjografia, s. 40.
Czajkówka, w, kij
grkat (diec. Kijów-Wilno, arch. Kijów, dek. Radomyśl)
▪ świgł, dr, s, Św. Trójca, Socjografia, s. 150; Pochilewicz, s. 182.
Czajkówka, zob. Czajki, w, kij
Czajowice, w, kr
rzkat (diec. Kraków, arch. Kraków, dek. Skała)
▪ świpom, mr, par. Biały Kościół, Litak 1996, s. 227.
Czaniec, w, kr
rzkat (diec. Kraków, arch. Kraków, dek. Oświęcim)
▪ świgł, dr, s, Bartłomiej Ap, Litak 1996, s. 224.
Czanków, zob. Czańków, w, pod
Czanyż, w, beł
grkat (diec. Chełm, arch. Bełz, dek. Busk)
▪ świgł, dr, k, WnNMP, Kołbuk 1998, s. 306.
Czańków (Czanków), w, pod
grkat (diec. Lwów, arch. Kamieniec Podolski, dek. Kamieniec Podolski)
▪ świgł, dr, s, Michał A, Kołbuk 1998, s. 222 (kam, Sobór Michała A); Skoczylas, Oficjalat Kamieniec Podolski, s. 63.
Czapelsko, zob. Czapielsk, w, pom
Czapielsk (Czapelsko), w, pom
rzkat (diec. Włocławek, arch. Gdańsk, dek. Gdańsk)
▪ świpom, dr, d, Mikołaj Bp, par. Gdańsk, Litak 1996, s. 337.
Czapla (Czaple), w, pod
grkat (diec. Lwów, arch. Bar, dek. Latyczów)
▪ świgł, dr, k, Św. Trójca, Kołbuk 1998, s. 222 (kam); Skoczylas, Oficjalat Bar, s. 14.
Czaple, w, rus
grkat (diec. Przemyśl, dek. Stara Sól)
▪ świgł, dr, s, Przeniesienie Relikwi Mikołaja Bpa, Budzyński, Ludność, II, s. 110; Kołbuk 1998, s. 264.
Czaple Wielkie, w, kr
rzkat (diec. Kraków, arch. Kraków, dek. Skała)
▪ świgł, mr, s, Bartłomiej Ap, Litak 1996, s. 227.
Czaple, zob. Czapla, w, pod
Czaplinek, m, drah
rzkat (diec. Poznań, arch. Poznań, dek. Czarnków)
▪ świgł, mr, k, Św. Trójca, Litak 1996, s. 279.
Czapliszcze, w, kij
grkat (diec. Kijów-Wilno, arch. Kijów)
▪ świgł, dr, k, Jerzy M, Kołbuk 1998, s. 102.
Czarna, w, kr
grkat (diec. Przemyśl, dek. Muszyna)
▪ świpom, dr, d, Demetriusz M, par. Brunary, Kołbuk 1998, s. 255; Budzyński, Ludność, II, s. 110; APPrz. ABGK 38, s. 107-108, 1743 r.
Czarna, w, pod
grkat (diec. Lwów, arch. Kamieniec Podolski, dek. Smotrycz)
▪ świgł, dr, k, Michał A, Kołbuk 1998, s. 222 (kam); Skoczylas, Oficjalat Kamieniec Podolski, s. 90.
Czarna, w, san
rzkat (diec. Kraków, arch. Nowy Sącz, dek. Ropczyce)
▪ świgł, dr, k, Stanisław Bp, Jan Ch, Litak 1996, s. 241.
Czarna, w, san
rzkat (diec. Gniezno, arch. Kurzelów, dek. Skrzynno)
▪ świpom, dr, NMP, par. Końskie, Litak 1996, s. 190.
Czarna, w, woł
grkat (diec. Łuck)
▪ świgł, dr, s, NarNMP, Kołbuk 1998, s. 275.
Czarna (Czarna Dolna, Czarna Górna), w, rus
grkat (diec. Przemyśl, dek. Zatwarnica)
▪ świgł, dr, s, Demetriusz M, Budzyński, Ludność, II, s. 111; Kołbuk 1998, s. 270 (Czarna Dolna).
▪ świgł, dr, s, Demetriusz M, Budzyński, Ludność, II, s. 111; Kołbuk 1998, s. 270 (Czarna Górna).
Czarna (Czorna), w, brac
grkat (diec. Kijów-Wilno, arch. Kijów, dek. Raszków)
▪ świgł, dr, s, Mikołaj Bp, Kołbuk 1998, s. 102; Socjografia, s. 70.
Czarna Cerkiewna, w, podl
grkat (diec. Włodzimierz, arch. Brześć, dek. Drohiczyn)
▪ świgł, dr, s, OpNMP, Kołbuk 1998, s. 314.
Czarna Dolna, zob. Czarna, w, rus
Czarna Górna, zob. Czarna, w, rus
Czarna Grobla, w, brac
grkat (diec. Kijów-Wilno, arch. Kijów, dek. Teplik)
▪ świgł, s, Socjografia, s. 79; Kołbuk 1998, s. 337 (jako cerkiew prawosławna, dr, Jan Ew, dek. Humań).
Czarna Kamionka, w, brac
grkat (diec. Kijów-Wilno, arch. Kijów, dek. Sokołówka)
▪ świgł, s, Socjografia, s. 73;Jabłonowski, Ziemie ruskie, nr 10; Krykun, s. 103.
Czarna, zob. Czerniatka, w, brac
Czarnca (Czarncza), w, san
rzkat (diec. Gniezno, arch. Kurzelów, dek. Kurzelów)
▪ świgł, mr, s, WnNMP, Florian M, Litak 1996, s. 186.
Czarncza, zob. Czarnca, w, san
Czarne, w, kr
grkat (diec. Przemyśl, dek. Biecz)
▪ świgł, dr, k, Demetriusz M, Kołbuk 1998, s. 241; Budzyński, Ludność, II, s. 111.
Czarne (Hammerstein), m, pom
rzkat (diec. Gniezno, arch. Kamień, dek. Człuchów)
▪ świgł, pr, k, WnNMP, Litak 1996, s. 180.
lut
▪ świgł, Rhesa II, s. 21, 1834 r. (pastorzy od połowy XVII wieku); Klemp, Protestanci, mapa; Die kirchliche Organisation um 1785.
mojż
▪ świgł, Liczba głów, s. 395, 1765 r. (Podzamcze Hamersztyńskie); Acta Congressus, s. LXXIX (kahał), 1767 r.; IJCP. US Commission No. POCE000777.
Czarne Małe, w, drah
rzkat (diec. Poznań, arch. Poznań, dek. Czarnków)
▪ świpom, par. Czaplinek, Litak 1996, s. 280.
Czarne Osławy, zob. Osław Czarny, w, rus
Czarne Wielkie, w, drah
rzkat (diec. Poznań, arch. Poznań, dek. Czarnków)
▪ świpom, mr, par. Czaplinek, Litak 1996, s. 280.
Czarne Wody (Czarnowody), w, pod
grkat (diec. Lwów, arch. Kamieniec Podolski, dek. Smotrycz)
▪ świgł, dr, s, NarNMP, Kołbuk 1998, s. 222 (kam); Skoczylas, Oficjalat Kamieniec Podolski, s. 91.
Czarniawka (Czerniawka, k. Lipowca), w, brac
grkat (diec. Kijów-Wilno, arch. Kijów, dek. Żywotów)
▪ świgł, dr, s, Demetriusz M, Kołbuk 1998, s. 103; Socjografia, s. 91.
Czarniów, zob. Czerniów, w, rus
Czarnków, m, poz
rzkat (diec. Poznań, arch. Poznań, dek. Czarnków)
▪ świgł, mr, kol, Maria Magdalena, Litak 1996, s. 279.
▪ świpom, mr, Andrzej Ap, par. Czarnków, Litak 1996, s. 279.

mojż
▪ świgł, Liczba głów, s. 391, 1765 r.
Czarnobyl (Czernobyl), m, kij
grkat (diec. Kijów-Wilno, arch. Kijów, dek. Czarnobyl)
▪ świgł, dr, s, Mikołaj Bp, Kołbuk 1998, s. 102; Socjografia, s. 116.
▪ świgł, dr, s, Eliasz Pr, Kołbuk 1998, s. 102; Socjografia, s. 116.
▪ świgł, dr, s, NarNMP, Kołbuk 1998, s. 102; Socjografia, s. 116.
rzkat (diec. Kijów, dek. Owrucz)
▪ świgł, Dominikanie, dr, d, zak, WnNMP, Litak 1996, s. 372; Chachaj, Rozwój sieci świątyń katolickich, s. 24-25 (w 1767 r. patronat starosty Chodkiewicza).
mojż
▪ świgł, Liczba głów, s. 404, 1765 r.; AJZR. 5.2, s. 303, 1778 r.
Czarnocin, w, san
rzkat (diec. Kraków, arch. Wiślica Pr, dek. Sokolina)
▪ świgł, mr, s, WnNMP, Litak 1996, s. 252.
Czarnocin, w, sier
rzkat (diec. Włocławek, arch. Włocławek, dek. Wolbórz)
▪ świgł, dr, d, WnNMP, Litak 1996, s. 346.
Czarnogródka, zob. Czarnohorodka, w, kij
Czarnohorodka (Czarnogródka), w, kij
grkat (diec. Kijów-Wilno, arch. Kijów, dek. Chwastów)
▪ świgł, dr, s, NarNMP, Kołbuk 1998, s. 102; Socjografia, s. 124.
Czarnokały (Czernokały), w, woł
grkat (diec. Łuck)
▪ świgł, dr, s, Michał A, Kołbuk 1998, s. 275; Kondratiuk, Dżereła z istorii, 1791-1792 r. (dek. Korzec).
Czarnokońce (Czarnokozińce), w, rus
grkat (diec. Przemyśl, dek. Gródek Jagielloński)
▪ świgł, dr, s, Mikołaj Bp, Budzyński, Ludność, II, s. 111; Kołbuk 1998, s. 247.
Czarnokońce Małe (Czarnokuńczyki), w, pod
grkat (diec. Lwów, arch. Kamieniec Podolski, dek. Jagielnica)
▪ świgł, dr, s, Św. Trójca, Kołbuk 1998, s. 222 (kam); Skoczylas, Oficjalat Kamieniec Podolski, s. 59.
Czarnokońce Wielkie (Czarnokuńce), w, pod
grkat (diec. Lwów, arch. Kamieniec Podolski, dek. Jagielnica)
▪ świgł, dr, s, OpNMP, Kołbuk 1998, s. 222 (kam); Skoczylas, Oficjalat Kamieniec Podolski, s. 59.
▪ świgł, dr, s, Jerzy M, Kołbuk 1998, s. 222 (kam); Skoczylas, Oficjalat Kamieniec Podolski, s. 59.
Czarnokozińce, m, pod
grkat (diec. Lwów, arch. Kamieniec Podolski, dek. Skała)
▪ świgł, dr, d, WnNMP, Kołbuk 1998, s. 222 (kam); Skoczylas, Oficjalat Kamieniec Podolski, s. 84 (wieś).
▪ świgł, dr, d, Michał A, Kołbuk 1998, s. 222 (kam); Skoczylas, Oficjalat Kamieniec Podolski, s. 84 (wieś).
rzkat (diec. Kamieniec Podolski, dek. Czarnokozińce)
▪ świgł, mr, d, Stanisław Bp, Stanisław Kostka, Litak 1996, s. 367.
mojż
▪ świgł, Liczba głów, s. 400, 1765 r.; AJZR. 5.2, s. 118, 1765 r.
Czarnokozińce, zob. Czarnokońce, w, rus
Czarnokuńce, zob. Czarnokońce Wielkie, w, pod
Czarnokuńczyki, zob. Czarnokońce Małe, w, pod
Czarnołożce, w, rus
grkat (diec. Lwów, arch. Halicz, dek. Stanisławów)
▪ świgł, dr, s, Przeniesienie Relikwii Mikołaja Bpa, Kołbuk 1998, s. 212 (Mikołaj Bp); Skoczylas, Oficjalat Halicz, s. 38.
Czarnomin (Rozbojna), w, brac
grkat (diec. Kijów-Wilno, arch. Kijów, dek. Czeczelnik)
▪ świgł, dr, s, NarNMP, Kołbuk 1998, s. 102; Socjografia, s. 29 (Rozbojna).
Czarnomyśl, zob. Trzemeszno Lubuskie, w, poz
Czarnoostrów, zob. Czarny Ostrów, m, pod
Czarnorudka, w, kij
grkat (diec. Kijów-Wilno, arch. Kijów, dek. Białołówka)
▪ świgł, dr, s, Demetriusz M, Kołbuk 1998, s. 102; Socjografia, s. 105.
Czarnorzeki, w, rus
grkat (diec. Przemyśl, dek. Dukla)
▪ świgł, dr, s, Demetriusz M, Budzyński, Ludność, II, s. 111; Kołbuk 1998, s. 246.
Czarnowo (Scharnsee), w, che
rzkat (diec. Chełmno, arch. Chełmno, dek. Toruń)
▪ świgł, mr, mk, Marcin Bp, Litak 1996, s. 162.
Czarnowody, zob. Czarne Wody, w, pod
Czarnożyły, w, sier
rzkat (diec. Gniezno, arch. Ter. wieluńskie, dek. Ruda)
▪ świgł, mr, s, Bartłomiej Ap, Litak 1996, s. 205.
Czarnuszowice, w, rus
grkat (diec. Lwów, arch. Lwów, dek. Lwów)
▪ świgł, dr, d, Mikołaj Bp, Kołbuk 1998, s. 183.
Czarny Dunajec, w, kr
rzkat (diec. Kraków, arch. Nowy Sącz, dek. Nowy Targ)
▪ świgł, dr, k, Św. Trójca, Litak 1996, s. 239.
▪ świpom, dr, Rozalia P, Sebastian M, Roch W, par. Czarny Dunajec, Litak 1996, s. 240.
Czarny Las, zob. Czarnylas, w, pom
Czarny Ostrów (Czarnoostrów), m, pod
grkat (diec. Lwów, arch. Kamieniec Podolski, dek. Czarny Ostrów)
▪ świgł, dr, s, ZmPańskie, Kołbuk 1998, s. 222 (kam, PPańskie); Skoczylas, Oficjalat Kamieniec Podolski, s. 44.
▪ świgł, dr, s, WnNMP, Skoczylas, Oficjalat Kamieniec Podolski, s. 44.
rzkat (diec. Kamieniec Podolski, dek. Satanów)
▪ świgł, dr, s, WnNMP, Litak 1996, s. 369.
mojż
▪ świgł, Liczba głów, s. 400, 1765 r.; AJZR. 5.2, s. 452, 1784 r.
Czarny Potok, w, kr
rzkat (diec. Kraków, arch. Nowy Sącz, dek. Nowy Sącz)
▪ świgł, dr, s, Marcin Bp, Litak 1996, s. 238.
Czarny Potok, zob. Potok Czarny, w, rus
Czarnylas (Czarny Las), w, pom
rzkat (diec. Włocławek, arch. Gdańsk, dek. Gniew)
▪ świpom, mr, k, Andrzej, Mateusz AAp, par. Pączewo, Litak 1996, s. 338 (Czarny Las).
Czarnystok, w, rus
grkat (diec. Chełm, arch. Chełm, dek. Szczebrzeszyn)
▪ świgł, dr, s, Prakseda PM, Mapa diecezji chełmskiej i bełskiej, 1782 r.; Kołbuk 1998, s. 303; Gil, Chełmska diecezja, mapa.
Czartoria Nowa, zob. Czartorya Nowa, w, kij
Czartoria Stara, zob. Czartorya Stara, w, woł
Czartoria, zob. Czartorja, w, rus
Czartoria, zob. Czartorja, w, rus
Czartorja (Czartoria), w, rus
grkat (diec. Lwów, arch. Lwów, dek. Rozdół)
▪ świgł, dr, s, PKrzyża Św, Kołbuk 1998, s. 188 (Czartoria); Duh, Pawlyszyn, Spis parafii 1782 r. (dek. Chodorów); Skoczylas, Oficjalat Lwów, s. 138.

Czartorja (Czartoria), w, rus
grkat (diec. Lwów, arch. Brzeżany, dek. Tarnopol)
▪ śwgł, dr, s, Demetriusz M, Kołbuk 1998, s. 192 (Czartoria); Duh, Pawlyszyn, Spis parafii 1782 r.; Skoczylas, Oficjalat Brzeżany, s. 86.
Czartorya Nowa (Czartoria Nowa, Nowa Czartoria, Czartoryja), w, kij
grkat (diec. Kijów-Wilno, arch. Kijów, dek. Cudnów)
▪ śwgł, dr, s, Demetriusz M, Kołbuk 1998, s. 102 (miasto, Czartoria Nowa, woł); Socjografia, s. 113 (Czartoryja); Jabłonowski, Ziemie ruskie, nr 9; Wizytacje generalne, s. 388-389.
Czartorya Stara (Stara Czartoria, Czartoria Stara), w, woł
grkat (diec. Łuck)
▪ śwgł, dr, s, Św. Trójca, Kołbuk 1998, s. 102 (kij-wil); Kondratiuk, Dżereła z istorii, 1791-1792 r. (dek. Połonne).
Czartoryja, zob. Czartorya Nowa, w, kij
Czartoryjka, w, pod
grkat (diec. Lwów, arch. Bar, dek. Międzyboż)
▪ śwgł, dr, s, Kosma i Damian MM, Skoczylas, Oficjalat Bar, s. 18.
Czartoryjka (Czertoryjka), w, brac
grkat (diec. Kijów-Wilno, arch. Kijów, dek. Granów)
▪ śwgł, s, Św. Trójca, Socjografia, s. 31; SGKP. X, s. 808.
Czartorysk, m, woł
grkat (diec. Łuck)
▪ śwgł, Kołbuk 1998, s. 275.
rzkat (diec. Łuck, arch. Łuck, dek. Dubno)
▪ śwgł, Dominikanie obserwanci, mr, d, zak, Litak 1996, s. 389.
mojż
▪ śwgł, Liczba głów, s. 399, 1765 r.; AJZR. 5.2, s. 89, 1765 r.
Czartowiec, w, beł
grkat (diec. Chełm, arch. Chełm, dek. Tyszowce)
▪ śwgł, dr, s, PPańskie, Kołbuk 1998, s. 303.
Czartowiec (Czortowice), w, beł
grkat (diec. Chełm, arch. Chełm, dek. Horodło)
▪ śwgł, dr, s, Mikołaj Bp, Kołbuk 1998, s. 298.
Czaruków, w, woł
grkat (diec. Łuck)
▪ śwgł, Kołbuk 1998, s. 275.
Czarze, w, che
rzkat (diec. Chełmno, arch. Chełmno, dek. Toruń)
▪ śwgł, mr, s, NarNMP, Litak 1996, s. 162.
Czastary, w, sier
rzkat (diec. Gniezno, arch. Ter. wieluńskie, dek. Wieruszów)
▪ śwgł, dr, k, NarNMP, Litak 1996, s. 206.
Czaszki, zob. Czeszki, w, pod
Czaszyn, w, rus
grkat (diec. Przemyśl, dek. Lesko)
▪ śwgł, dr, s, Mikołaj Bp, Budzyński, Ludność, II, s. 111; Kołbuk 1998, s. 251.
Czausowa (Czausowa Zabohska, Czausy), w, brac
grkat (diec. Kijów-Wilno, arch. Kijów, dek. Targowica)
▪ śwgł, dr, s, Demetriusz M, Kołbuk 1998, s. 102.
Czausowa Zabohska, zob. Czausowa, w, brac
Czausy, zob. Czausowa, w, brac
Cząstkowice, w, rus
grkat (diec. Przemyśl, dek. Pruchnik)
▪ śwgł, s, OpNMP, Budzyński, Ludność, II, s. 111; Kołbuk 1998, s. 257.
Cząstków, w, san
rzkat (diec. Kraków, arch. Kielce Pr, dek. Bodzentyn)
▪ śwpom, par. Nowa Słupia, Litak 1996, s. 215.
Czchów, m, kr
rzkat (diec. Kraków, arch. Wojnicz, dek. Lipnica Murowana)
▪ śwgł, mr, d-k, NarNMP, Litak 1996, s. 255.
▪ śwpom, dr, Anna, par. Czchów, Litak 1996, s. 256.
▪ śwpom, dr, kłs, Św. Duch, par. Czchów, Litak 1996, s. 256.
Czebotarka, zob. Czobotarki, w, brac
Czechowa, w, rus
grkat (diec. Lwów, arch. Halicz, dek. Żuków)
▪ śwgł, dr, s, OpNMP, Kołbuk 1998, s. 205 (dek. Horodenka); Duh, Pawlyszyn, Spis parafii 1782 r. (dek. Kułaczkowce); Skoczylas, Oficjalat Halicz, s. 53.
Czechów, w, rus
grkat (diec. Lwów, arch. Brzeżany, dek. Buczacz)
▪ śwgł, dr, s, OpNMP, Budzyński, Struktura, s. 140; Kołbuk 1998, s. 196; Duh, Pawlyszyn, Spis parafii 1782 r.; Skoczylas, Oficjalat Brzeżany, s. 98 (dek. Zawałów); Skoczylas, Generalne wizytacje, s. 234.
Czechy, w, kij
grkat (diec. Kijów-Wilno, arch. Kijów, dek. Żytomierz)
▪ śwgł, dr, s, Mikołaj Bp, Socjografia, s. 159; Pochilewicz, s. 279; Wizytacje generalne, s. 129.
Czechy, w, pod
grkat (diec. Lwów, arch. Bar, dek. Międzyboż)
▪ śwgł, dr, s, Jan Ew, Kołbuk 1998, s. 222 (kam); Skoczylas, Oficjalat Bar, s. 18.
Czechy, w, rus
grkat (diec. Łuck)
▪ śwgł, dr, s, Jerzy M, Kołbuk 1998, s. 275 (woł).
Czechyń, w, poz
rzkat (diec. Poznań, arch. Poznań, dek. Czarnków)
▪ śwpom, par. Piła, Litak 1996, s. 280.
Czeczele, zob. Czeczelówka, w, brac
Czeczelnik, m, brac
grkat (diec. Kijów-Wilno, arch. Kijów, dek. Czeczelnik)
▪ śwgł, dr, s, Michał A, Kołbuk 1998, s. 102; Socjografia, s. 28.
▪ śwgł, dr, s, OpNMP, Kołbuk 1998, s. 102; Socjografia, s. 28.
rzkat (diec. Łuck, arch. Łuck, dek. Bracław)
▪ śwgł, mr, s, Józef OblNMP, Litak 1996, s. 388.
mojż
▪ śwgł, mr, Liczba głów, s. 402, 1765 r.; AJZR. 5.2, s. 180, 1765 r.; IJCP. US Commission No. UA01130101; A. Sokolova, V. Dymshits, Stone synagogues of the sixteenth-eighteenth century in the Ukraine and Byelorussia (dostęp: http://judaica.spb.ru/artcl/a6/archsyn_e.shtml, 30.01.2006).
Czeczelnik, w, pod
grkat (diec. Lwów, arch. Kamieniec Podolski, dek. Smotrycz)
▪ śwgł, dr, s, Prakseda PM, Kołbuk 1998, s. 222 (kam, WnPańskie); Skoczylas, Oficjalat Kamieniec Podolski, s. 91.
Czeczelówka (Czeczele), w, brac
grkat (diec. Kijów-Wilno, arch. Kijów, dek. Hajsyn)
▪ śwgł, dr, s, NarNMP, Kołbuk 1998, s. 102; Socjografia, s. 34 (Czeczele, jedna z parafii patronatu starosty hajsyńskiego).
▪ śwgł, dr, s, PKrzyża Św, Kołbuk 1998, s. 102; Socjografia, s. 34 (Czeczele, jedna z parafii patronatu starosty hajsyńskiego).
Czehryn (Czehryń), m, kij
grkat (diec. Kijów-Wilno, arch. Kijów)
▪ śwgł, dr, k, PPańskie, Kołbuk 1998, s. 102.
▪ śwgł, dr, k, WnNMP, Kołbuk 1998, s. 102.
▪ śwgł, dr, k, PKrzyża Św, Kołbuk 1998, s. 102.

praw (diec. Kijów)
▪ śwpom, zak, Św. Trójca, Kołbuk 1998, s. 356.
mojż
▪ śwgł, Liczba głów, s. 403, 1765 r.; AJZR. 5.2, s. 213, 1775 r.
Czehryń, zob. Czehryn, m, kij
Czekanów, w, podl
grkat (diec. Włodzimierz, arch. Brześć, dek. Drohiczyn)
▪ śwgł, dr, s, PPańskie, Kołbuk 1998, s. 314.
Czekno, w, woł
grkat (diec. Łuck)
▪ śwgł, mr, s, PKrzyża Św, Kołbuk 1998, s. 275; Skoczylas, Religia ta kultura, s. 65, 1715 r. (diec. Włodzimierz, dek. Torczyn, „parochus czekonensis") - identyfikacja miejscowości wątpliwa.
Czelatyce (Czelatycze), w, rus
grkat (diec. Przemyśl, dek. Pruchnik)
▪ śwgł, s, WnNMP, Budzyński, Ludność, II, s. 112; Kołbuk 1998, s. 257 (Czelatycze).
Czelatycze, zob. Czelatyce, w, rus
Czełnowica, zob. Czołnowica, w, brac
Czemera, zob. Czemeryskie, w, kij
Czemerowce (Ciemierzowce), w, pod
grkat (diec. Lwów, arch. Kamieniec Podolski, dek. Husiatyn)
▪ śwgł, dr, s, Ucieczka do Egiptu NMP, Kołbuk 1998, s. 219 (m, kam, Sobór NMP); Skoczylas, Oficjalat Kamieniec Podolski, s. 55.
Czemeryskie (Czeteryczka, Czemera), w, kij
grkat (diec. Kijów-Wilno, arch. Kijów, dek. Stawiszcze)
▪ śwgł, dr, s, Michał A, Kołbuk 1998, s. 102; Socjografia, s. 153 (Czemera).
Czemerysy Barskie (Bar, Czemerysy Podmieyskie Barskie), w, pod
grkat (diec. Lwów, arch. Bar, dek. Bar)
▪ śwgł, dr, k, PPańskie, Kołbuk 1998, s. 222 (kam); Skoczylas, Oficjalat Bar, s. 1 (Bar).
Czemerysy Wołoskie, w, pod
grkat (diec. Lwów, arch. Bar, dek. Bar)
▪ śwgł, dr, k, Michał A, Kołbuk 1998, s. 222 (kam); Skoczylas, Oficjalat Bar, s. 2.
Czemierniki, m, lub
rzkat (diec. Kraków, arch. Lublin, dek. Parczew)
▪ śwgł, mr, s, Stanisław Bp, Litak 1996, s. 235.
mojż
▪ śwgł, AAL. Rep60 A103, k. 68, 1748 r.; Liczba głów, s. 398, 1765 r.; AAL. Rep60 A104, s. 456, 460 (kahał), 1781 r.; Muszyńska, Żydzi, s. 123.
Czempin, zob. Czempiń, m, poz
Czempiń (Czempin), m, poz
rzkat (diec. Poznań, arch. Śrem, dek. Kościan)
▪ śwgł, mr, s, Michał A, Maria Magdalena, Litak 1996, s. 291 (Czempin).
mojż
▪ śwgł, Liczba głów, s. 391, 1765 r.; AAP. AV32, s. 1068, 1778 r. (szkoła).
Czepiele, w, rus
grkat (diec. Lwów, arch. Lwów, dek. Złoczów)
▪ śwgł, dr, s, Mikołaj Bp, Kołbuk 1998, s. 198.
Czepielówka, w, woł
grkat (diec. Łuck)
▪ śwgł, dr, s, OpNMP, Kołbuk 1998, s. 275.
Czerchawa, w, rus
grkat (diec. Przemyśl, dek. Sambor)
▪ śwgł, dr, d, Michał A, Budzyński, Ludność, II, s. 112; Kołbuk 1998, s. 260.
Czercze, m, pod
grkat (diec. Lwów, arch. Kamieniec Podolski, dek. Smotrycz)
▪ śwgł, dr, d, Przeniesienie Relikwi Mikołaja Bpa, Kołbuk 1998, s. 222 (kam, Mikołaj Bp); Skoczylas, Oficjalat Kamieniec Podolski, s. 91.
rzkat (diec. Kamieniec Podolski, dek. Dunajowce)
▪ śwgł, mr, d, Św. Trójca, Litak 1996, s. 367.
mojż
▪ śwgł, Liczba głów, s. 400, 1765 r. (kahał); AJZR. 5.2, s. 116, 1765 r.
Czercze, w, rus
grkat (diec. Lwów, arch. Brzeżany, dek. Rohatyn)
▪ śwgł, dr, s, Bazyli W, Kołbuk 1998, s. 187.
Czerczyk, w, rus
grkat (diec. Przemyśl, dek. Jaworów)
▪ śwgł, dr, s, OfNMP, Budzyński, Ludność, II, s. 112; Kołbuk 1998, s. 249.
Czeremcha, w, rus
grkat (diec. Przemyśl, dek. Jaśliska)
▪ śwpom, dr, OpNMP, par. Lipowiec, Budzyński, Ludność, II, s. 112; Kołbuk 1998, s. 249 (obecnie nie istnieje).
Czeremchów, w, rus
grkat (diec. Lwów, arch. Halicz, dek. Ottynia)
▪ śwgł, dr, s, Sobór NMP, Kołbuk 1998, s. 209; Skoczylas, Niedatowanyj rejestr, s. 577; Duh, Pawlyszyn, Spis parafii 1782 r. (NarPańskie); Skoczylas, Oficjalat Halicz, s. 29.
Czeremchów, w, rus
grkat (diec. Lwów, arch. Brzeżany, dek. Zarwanica)
▪ śwgł, dr, s, Michał A, Kołbuk 1998, s. 195; Skoczylas, Oficjalat Brzeżany, s. 93.
Czeremchów, w, rus
grkat (diec. Lwów, arch. Lwów, dek. Żurawno)
▪ śwgł, dr, s, Sobór NMP, Kołbuk 1998, s. 200 (OpNMP); Skoczylas, Niedatowanyj rejestr, s. 556; Duh, Pawlyszyn, Spis parafii 1782 r. (OfNMP); Skoczylas, Oficjalat Lwów, s. 158.
Czeremeszne, zob. Czeremoszne, w, brac
Czeremoszna, w, woł
grkat (diec. Włodzimierz, arch. Włodzimierz)
▪ śwgł, dr, OpNMP, Kołbuk 1998, s. 320.
Czeremoszna (Czeremoszne), w, brac
grkat (diec. Kijów-Wilno, arch. Kijów, dek. Krasne)
▪ śwgł, dr, s, Kołbuk 1998, s. 102; Socjografia, s. 58 (Czeremoszne).
Czeremoszna, zob. Czeremoszne, w, brac
Czeremoszne (Czeremeszne, Czeremoszna), w, brac
grkat (diec. Kijów-Wilno, arch. Kijów, dek. Pohrebyszcze)
▪ śwgł, dr, s, Demetriusz M, Kołbuk 1998, s. 102; Socjografia, s. 147 (Czeremoszna, kij).
Czeremoszne, zob. Czeremoszna, w, brac
Czeremosznia, w, rus
grkat (diec. Lwów, arch. Lwów, dek. Biały Kamień)
▪ śwgł, dr, s, Sobór Jana Ch, Kołbuk 1998, s. 170; Duh, Pawlyszyn, Spis parafii 1782 r. (dek. Złoczów); Skoczylas, Oficjalat Lwów, s. 106.
Czerepaszyńce, w, brac
grkat (diec. Kijów-Wilno, arch. Kijów, dek. Białołówka)
▪ śwgł, dr, s, OpNMP, Kołbuk 1998, s. 102; Socjografia, s. 105.
Czerepin, w, rus
grkat (diec. Lwów, arch. Lwów, dek. Lwów)
▪ śwgł, dr, d, Spotkanie Pańskie, Kołbuk 1998, s. 183 (OczNMP); Skoczylas, Oficjalat Lwów, s. 132.

Czerepin (Czerepin, k. Czerkas), w, kij
grkat (diec. Kijów-Wilno, arch. Kijów)
▪ śwgł, dr, s, Św. Trójca, Kołbuk 1998, s. 102; Pochilewicz, s. 640 (w 1741 i 1746 r. w dekanacie Smiła).
Czerepin (Czerepin, k. Owrucza), w, kij
grkat (diec. Kijów-Wilno, arch. Kijów, dek. Owrucz)
▪ śwgł, dr, s, Michał A, Kołbuk 1998, s. 102 (prawdopodobnie w dekanacie Owrucz).
Czerepin (Czerepin, k. Taraszczy), w, brac
grkat (diec. Kijów-Wilno, arch. Kijów, dek. Tetyjów)
▪ śwgł, dr, s, NarNMP, Kołbuk 1998, s. 102; Socjografia, s. 82.
Czerepin, k. Czerkas, zob. Czerepin, w, kij
Czerepin, k. Owrucza, zob. Czerepin, w, kij
Czerepin, k. Taraszczy, zob. Czerepin, w, brac
Czerepowa, w, pod
grkat (diec. Lwów, arch. Kamieniec Podolski, dek. Czarny Ostrów)
▪ śwgł, dr, k, Św. Trójca, Kołbuk 1998, s. 222 (kam); Skoczylas, Oficjalat Kamieniec Podolski, s. 44.
Czerepówka, w, pod
grkat (diec. Lwów, arch. Kamieniec Podolski, dek. Czarny Ostrów)
▪ śwgł, dr, s, Jan Ew, Kołbuk 1998, s. 222 (kam, k); Skoczylas, Oficjalat Kamieniec Podolski, s. 44.
Czereszenka, zob. Czereszeńka, w, pod
Czereszeńka (Czereszenka), w, pod
grkat (diec. Lwów, arch. Bar, dek. Bar)
▪ śwgł, dr, k, OpNMP, Kołbuk 1998, s. 222 (kam, Czereszenka, s); Skoczylas, Oficjalat Bar, s. 2.
Czerewacz, w, kij
grkat (diec. Kijów-Wilno, arch. Kijów, dek. Czarnobyl)
▪ śwpom, dr, s, Ścięcie Głowy Jana Ch, par. Czarnobyl, Kołbuk 1998, s. 102 (cerkiew parafialna), 151 (cerkiew filialna).
Czerkas (Czerkasy), w, kij
grkat (diec. Kijów-Wilno, arch. Kijów, dek. Białacerkiew)
▪ śwgł, dr, s, Michał A, Kołbuk 1998, s. 102; Socjografia, s. 103 (Czerkasy).
Czerkasy, m, kij
grkat (diec. Kijów-Wilno, arch. Kijów)
▪ śwgł, dr, k, Jerzy M, Kołbuk 1998, s. 102.
▪ śwgł, dr, k, Mikołaj Bp, Kołbuk 1998, s. 102; Pochilewicz, s. 613 (w 1741 i 1746 r. w dekanacie Moszny).
▪ śwgł, dr, k, Św. Trójca, Kołbuk 1998, s. 103; Pochilewicz, s. 613 (w 1741 i 1746 r. w dekanacie Moszny).
praw (diec. Kijów)
▪ śwpom, zak, Kołbuk 1998, s. 354.
mojż
▪ śwgł, Liczba głów, s. 403, 1765 r.; AJZR. 5.2, s. 213, 1775 r.; IJCP. US Commission No. UA23010101.
Czerkasy, zob. Czerkas, w, kij
Czerlany, w, rus
grkat (diec. Przemyśl, dek. Gródek Jagielloński)
▪ śwgł, dr, k, Ucieczka do Egiptu NMP, Budzyński, Ludność, II, s. 112; Kołbuk 1998, s. 247.
Czerlejno, w, poz
rzkat (diec. Poznań, arch. Poznań, dek. Kostrzyń)
▪ śwgł, dr, d, WnNMP, Litak 1996, s. 282.
Czerleniowce, zob. Czernielowce, w, pod
Czerlenków (Zieleńczyki), w, brac
grkat (diec. Kijów-Wilno, arch. Kijów, dek. Brahiłów)
▪ śwgł, dr, s, NarNMP, Kołbuk 1998, s. 103; Socjografia, s. 25.
Czermin, w, kal
rzkat (diec. Gniezno, arch. Kalisz, dek. Pleszew)
▪ śwgł, dr, s, Jakub W Ap, Litak 1996, s. 177.
Czermin, w, san
rzkat (diec. Kraków, arch. Nowy Sącz, dek. Mielec)
▪ śwgł, dr-mr, d, Klemens Pp, Litak 1996, s. 237.
Czermin, zob. Chudykowce, w, pod
Czermna, w, kr
rzkat (diec. Kraków, arch. Wojnicz, dek. Jasło)
▪ śwgł, dr, s, Marcin Bp, Litak 1996, s. 254.
Czermno, w, raw
rzkat (diec. Poznań, arch. Warszawa, dek. Gąbin)
▪ śwpom, dr, d, Wawrzyniec M, par. Troszyn Polski, Litak 1996, s. 299.
Czermno, w, san
rzkat (diec. Gniezno, arch. Kurzelów, dek. Żarnów)
▪ śwgł, dr, s, NawNMP, Mikołaj Bp, Litak 1996, s. 190.
Czerna, w, kr
rzkat (diec. Kraków, arch. Kraków, dek. Nowa Góra)
▪ śwpom, Karmelici bosi, zak, Eliasz Prorok, Litak 1996, s. 519.
Czerncze, w, rus
grkat (diec. Chełm, arch. Chełm, dek. Ratno)
▪ śwgł, dr, s, Prakseda PM, Kołbuk 1998, s. 302.
Czernecze, w, brac
grkat (diec. Kijów-Wilno, arch. Kijów, dek. Bałta)
▪ śwgł, s, Socjografia, s. 49.
Czernelica, m, rus
grkat (diec. Lwów, arch. Halicz, dek. Horodenka)
▪ śwgł, dr, s, Przeniesienie Relikwi Mikołaja Bpa, Kołbuk 1998, s. 205; Skoczylas, Oficjalat Halicz, s. 11.
▪ śwgł, dr, s, NarNMP, Kołbuk 1998, s. 205; Skoczylas, Oficjalat Halicz, s. 11 (cerkiew miejska).
▪ śwgł, dr, s, Mikołaj Bp, Kołbuk 1998, s. 205; Skoczylas, Oficjalat Halicz, s. 11.
rzkat (diec. Lwów, arch. Halicz, dek. Kołomyja)
▪ śwgł, Dominikanie, mr, d, zak, Michał A, Litak 1996, s. 374.
Czernelowce, zob. Czernielowce, w, pod
Czernelówka, w, woł
grkat (diec. Łuck)
▪ śwgł, dr, s, Michał A, Kołbuk 1998, s. 275.
Czerniachów, m, kij
grkat (diec. Kijów-Wilno, arch. Kijów, dek. Czerniachów)
▪ śwgł, dr, s, Jerzy M, Kołbuk 1998, s. 103; Socjografia, s. 118.
mojż
▪ śwgł, Liczba głów, s. 403, 1765 r. (kahał); AJZR. 5.2, s. 56, 1765 r.; IJCP. US Commission No. UA05250101.
Czerniahówka Wielka, zob. Czernihówka Wielka, w, kij
Czerniaków (Warszawa), w, maz
rzkat (diec. Poznań, arch. Warszawa, dek. Piaseczno)
▪ śwpom, Bernardyni, zak, Antoni Pad, Litak 1996, s. 496.
Czerniatka (Czarna), w, brac
grkat (diec. Kijów-Wilno, arch. Kijów, dek. Teplik)
▪ śwgł, dr, s, WnNMP, Kołbuk 1998, s. 103; Socjografia, s. 79 (prawdopodobnie jako Czarna).
Czerniatyn, w, pod
grkat (diec. Lwów, arch. Bar, dek. Bar)
▪ śwgł, dr, s, Demetriusz M, Kołbuk 1998, s. 222 (kam); przynależność dekanalna wątpliwa.
Czerniatyn, w, rus
grkat (diec. Lwów, arch. Halicz, dek. Horodenka)
▪ śwgł, dr, s, WnNMP, Kołbuk 1998, s. 206.

Czerniatyn (Czerniatyńce), w, pod
grkat (diec. Kijów-Wilno, arch. Kijów, dek. Pików)
▪ świgł, dr, s, Kosma i Damian MM, Kołbuk 1998, s. 103; Socjografia, s. 64 (brac, patronat Kraszewskiego, starosty ułanowskiego).
Czerniatyn Wielki, w, brac
grkat (diec. Kijów-Wilno, arch. Kijów, dek. Przyłuka)
▪ świgł, dr, s, Demetriusz M, Kołbuk 1998, s. 103; Socjografia, s. 67 (wymienia tylko jedną cerkiew w Czerniatynie); Wizytacje generalne, s. 694-699.
Czerniatyn Wielki, w, woł
grkat (diec. Łuck)
▪ świgł, dr, s, Demetriusz M, Kołbuk 1998, s. 275; Kondratiuk, Dżereła z istorii, 1791-1792 r. (dek. Krasiłów).
Czerniatyńce, zob. Czerniatyn, w, pod
Czerniawa, w, rus
grkat (diec. Przemyśl, dek. Mościska)
▪ świgł, dr, k, PKrzyża Św, Budzyński, Ludność, II, s. 113; Kołbuk 1998, s. 254.
Czerniawa, w, woł
grkat (diec. Łuck)
▪ świgł, dr, s, NarNMP, Kołbuk 1998, s. 275; Kondratiuk, Dżereła z istorii, 1791-1792 r. (dek. Ożohowce).
Czerniawka (Czerniawka, k. Czerkas, Czernówka, Koreniewo), w, kij
grkat (diec. Kijów-Wilno, arch. Kijów)
▪ świgł, dr, s, Piotr i Paweł AAp, Kołbuk 1998, s. 103; Pochilewicz, s. 617 (w 1746 r. w dekanacie Moszny).
Czerniawka Mała, w, kij
grkat (diec. Kijów-Wilno, arch. Kijów, dek. Białołówka)
▪ świgł, dr, s, PKrzyża Św, Kołbuk 1998, s. 103; Socjografia, s. 105.
Czerniawka Wielka, w, kij
grkat (diec. Kijów-Wilno, arch. Kijów, dek. Białołówka)
▪ świgł, dr, s, Jan Ew, Kołbuk 1998, s. 103; Socjografia, s. 105.
Czerniawka, k. Czerkas, zob. Czerniawka, w, kij
Czerniawka, k. Lipowca, zob. Czarniawka, w, brac
Czernica, w, kij
grkat (diec. Kijów-Wilno, arch. Kijów, dek. Czerniachów)
▪ świgł, dr, s, WnPańskie, Kołbuk 1998, s. 103; Socjografia, s. 118.
Czernica, w, rus
grkat (diec. Łuck)
▪ świgł, dr, s, Prakseda PM, Kołbuk 1998, s. 275.
Czernica, w, rus
grkat (diec. Lwów, arch. Lwów, dek. Rozdół)
▪ świgł, dr, s, Kosma i Damian MM, Kołbuk 1998, s. 188.
Czernica (Czernica, k. Kilikijowa), w, woł
grkat (diec. Łuck)
▪ świgł, dr, s, Michał A, Kołbuk 1998, s. 275.
Czernica, k. Kilikijowa, zob. Czernica, w, woł
Czernice Borowe, w, maz
rzkat (diec. Płock, arch. Płock, dek. Ciechanów)
▪ świgł, mr, s, 10Tys MM, Litak 1996, s. 264.
Czernichowce, w, woł
grkat (diec. Łuck)
▪ świgł, dr, s, Św. Trójca, Kołbuk 1998, s. 192 (rus, lw, dek. Tarnopol, NarNMP); Duh, Pawlyszyn, Spis parafii 1782 r. (pomija tę parafię); Skoczylas, Oficjalat Brzeżany, s. 85-89 (pomija tę parafię); Skoczylas, Generalne wizytacje, s. 362 (lw, dek. Zbaraż); Budzyński, Kresy, I, s. 48 (łuc, dek. Zbaraż), mapa 26.
Czernichów (Czerniechów), w, kr
rzkat (diec. Kraków, arch. Kraków, dek. Nowa Góra)
▪ świgł, mr, d-k, Św. Trójca, Mikołaj Bp, Litak 1996, s. 222.
▪ świpom, mr, Wawrzyniec M, par. Czernichów, Litak 1996, s. 222.
Czerniczki, w, kij
grkat (diec. Kijów-Wilno, arch. Kijów, dek. Berdyczów)
▪ świgł, s, Socjografia, s. 100.
Czerniczyn, w, rus
grkat (diec. Chełm, arch. Chełm, dek. Hrubieszów)
▪ świgł, dr, k, ObjPańskie, Kołbuk 1998, s. 299 (beł).
Czerniechów, w, woł
grkat (diec. Lwów, arch. Brzeżany, dek. Zborów)
▪ świgł, dr, s, NarNMP, Kołbuk 1998, s. 275 (łuc); Budzyński, Struktura, s. 140; Duh, Pawlyszyn, Spis parafii 1782 r.; Skoczylas, Oficjalat Brzeżany, s. 101.
Czerniechów, zob. Czernichów, w, kr
Czerniejewo, m, gn
rzkat (diec. Gniezno, arch. Gniezno, dek. Gniezno - św. Trójca)
▪ świgł, mr, s, Jan Ch, Litak 1996, s. 169.
▪ świpom, dr, s, Wszyscy Św, par. Czerniejewo, Litak 1996, s. 169.
mojż
▪ świgł, Liczba głów, s. 392, 1765 r.
Czerniejowce (Czerniowce), m, pod
grkat (diec. Kijów-Wilno, arch. Kijów, dek. Jaruga)
▪ świgł, dr, s, Mikołaj Bp, Kołbuk 1998, s. 103; Socjografia, s. 46 (brac).
▪ świgł, dr, s, WnNMP, Kołbuk 1998, s. 103; Socjografia, s. 46 (brac).
rzkat (diec. Kamieniec Podolski, dek. Szarogród)
▪ świgł, mr, s, Mikołaj Bp, Litak 1996, s. 370.
Czerniejów, w, lub
rzkat (diec. Kraków, arch. Lublin, dek. Chodel)
▪ świgł, mr, d, Wawrzyniec M, Litak 1996, s. 232.
Czerniejów, w, rus
grkat (diec. Chełm, arch. Chełm, dek. Chełm)
▪ świgł, dr, s, Demetriusz M, Kołbuk 1998, s. 297.
Czerniejów (Czerniów), w, rus
grkat (diec. Lwów, arch. Halicz, dek. Stanisławów)
▪ świgł, dr, k, ObjPańskie, Kołbuk 1998, s. 212; Skoczylas, Oficjalat Halicz, s. 39 (dolna).
▪ świgł, dr, k, Mikołaj Bp, Kołbuk 1998, s. 212 (s); Skoczylas, Oficjalat Halicz, s. 39.
Czernielowce (Czerleniowce, Czernelowce), w, pod
grkat (diec. Lwów, arch. Bar, dek. Bar)
▪ świgł, dr, k, Mikołaj Bp, Kołbuk 1998, s. 222 (kam, Czerleniowce); Skoczylas, Oficjalat Bar, s. 2.
Czernielów Mazowiecki, w, rus
rzkat (diec. Lwów, arch. Lwów, dek. Trembowla)
▪ świgł, s, NPNMP, Litak 1996, s. 378.
Czernielów Ruski (Czerniłów Ruski), w, rus
grkat (diec. Lwów, arch. Brzeżany, dek. Skałat)
▪ świgł, dr, s, OpNMP, Budzyński, Struktura, s. 139 (Czerniłów Ruski); Kołbuk 1998, s. 192 (dek. Tarnopol).
Czerniewice, w, raw
rzkat (diec. Gniezno, arch. Łowicz, dek. Rawa Mazowiecka)
▪ świgł, dr, s, Andrzej Ap, Małgorzata PM, Litak 1996, s. 196.
Czernięcin (Czernięcin Poduchowny), w, rus
rzkat (diec. Chełm, dek. Turobin)
▪ świpom, dr, s, Katarzyna PM, par. Turobin, Litak 1996, s. 365 (obecnie kościół św. Katarzyny w Czernięcinie Poduchownym).

Czernięcin Poduchowny, zob. Czernięcin, w, rus
Czernihówka Wielka (Czerniahówka Wielka), w, kij
grkat (diec. Kijów-Wilno, arch. Kijów, dek. Owrucz)
▪ śwpom, dr, NarNMP, par. Rakowszczyzna, Kołbuk 1998, s. 103 (Czerniahówka Wielka, jako cerkiew parafialna); Tieodorowicz. I, s. 407-408; SGKP. XV/I, s. 372; prawdopodobnie w dekanacie Owrucz.
Czernijów, w, woł
grkat (diec. Włodzimierz, arch. Włodzimierz)
▪ śwgł, Kołbuk 1998, s. 320; Skoczylas, Religia ta kultura, s. 60, 1715 r. (dek. Łokacze, „parochus czerniowiensis") - identyfikacja miejscowości wątpliwa.
Czernikowo, w, in
rzkat (diec. Płock, arch. Dobrzyń, dek. Lipno)
▪ śwgł, mr, s, Bartłomiej Ap, Litak 1996, s. 262.
Czernilawa, w, rus
grkat (diec. Przemyśl, dek. Jaworów)
▪ śwgł, dr, k, Mikołaj Bp, Budzyński, Ludność, II, s. 113; Kołbuk 1998, s. 249.
Czerniłów Ruski, zob. Czernielów Ruski, w, rus
Czernin, w, kij
grkat (diec. Kijów-Wilno, arch. Kijów, dek. Białacerkiew)
▪ śwgł, dr, s, Jan Ch, Kołbuk 1998, s. 103; Socjografia, s. 103.
Czerniowce, zob. Czerniejowce, m, pod
Czerniów (Czerniów Górny, Czerniów Dolny, Czarniów), w, rus
grkat (diec. Lwów, arch. Halicz, dek. Bursztyn)
▪ śwgł, dr, PPańskie, Budzyński, Struktura, s. 141; Kołbuk 1998, s. 200 (dek. Żurawno, NarPańskie); Skoczylas, Niedatowanyj rejestr, s. 556; Duh, Pawlyszyn, Spis parafii 1782 r.; Skoczylas, Oficjalat Halicz, s. 5 (Czerniów Dolny).
▪ śwgł, dr, s, WnPańskie, Budzyński, Struktura, s. 141; Kołbuk 1998, s. 200 (dek. Żurawno); Duh, Pawlyszyn, Spis parafii 1782 r. (Czerniów Górny).
Czerniów Dolny, zob. Czerniów, w, rus
Czerniów Górny, zob. Czerniów, w, rus
Czerniów, zob. Czerniejów, w, rus
Czernisze, zob. Czernysze, w, kij
Czerniszówka, w, rus
grkat (diec. Lwów, arch. Brzeżany, dek. Grzymałów)
▪ śwgł, dr, s, Demetriusz M, Budzyński, Struktura, s. 138 (dek. Janów); Kołbuk 1998, s. 189 (dek. Skałat); Duh, Pawlyszyn, Spis parafii 1782 r.; Skoczylas, Oficjalat Brzeżany, s. 69.
Czerniszówka, zob. Czernysze, w, kij
Czernobyl, zob. Czarnobyl, m, kij
Czernokały, zob. Czarnokały, w, woł
Czernowa, zob. Czerwona, m, kij
Czernówka, zob. Czerniawka, w, kij
Czernysze (Czerniszówka, Czernisze), w, kij
grkat (diec. Kijów-Wilno, arch. Kijów, dek. Kaniów)
▪ śwgł, dr, s, OpNMP, Kołbuk 1998, s. 103; Socjografia, s. 127 (Czerniszówka).
Czerpowody, w, brac
grkat (diec. Kijów-Wilno, arch. Kijów, dek. Teplik)
▪ śwgł, dr, s, Jan Ew, Kołbuk 1998, s. 103; Socjografia, s. 79; SGKP. I, s. 833 (Jan Ch w 1741 r.).
Czersk, w, maz
rzkat (diec. Poznań, arch. Warszawa, dek. Piaseczno)
▪ śwgł, mr, k, WnNMP, Litak 1996, s. 302.
Czersk, w, pom
rzkat (diec. Włocławek, arch. Gdańsk, dek. Starogard)
▪ śwgł, dr, k, Maria Magdalena, Litak 1996, s. 341.
Czerteż, w, rus
grkat (diec. Przemyśl, dek. Sanok)
▪ śwgł, dr, s, PPańskie, Budzyński, Ludność, II, s. 113; Kołbuk 1998, s. 261.
Czerteż, w, rus
grkat (diec. Lwów, arch. Lwów, dek. Żurawno)
▪ śwgł, dr, s, Prakseda PM, Kołbuk 1998, s. 200.
Czertoryjka, zob. Czartoryjka, w, brac
Czertyżne, w, kr
grkat (diec. Przemyśl, dek. Muszyna)
▪ śwgł, dr, d, Michał A, Kołbuk 1998, s. 255; Budzyński, Ludność, II, s. 113.
▪ śwpom, par. Czertyżne, APPrz. ABGK 38, s. 81, 1743 r.
Czerwin, w, maz
rzkat (diec. Płock, arch. Pułtusk, dek. Ostrów Mazowiecka)
▪ śwgł, dr-mr, s, Św. Trójca, Litak 1996, s. 274.
Czerwińsk, m, maz
rzkat (diec. Płock, arch. Płock, dek. Wyszogród)
▪ śwgł, Kanonicy regularni laterańscy, mr, d, obsł. zak, Wojciech Bp, Litak 1996, s. 270.
▪ śwpom, Kanonicy regularni laterańscy, mr, zak, ZwNMP, M. Lewko, Czerwińsk nad Wisła, w: Encyklopedia Katolicka, t. 3, red. R. Łukaszyk, L. Bieńkowski, F. Gryglewicz, Lublin 1985, kol. 840-841.
Czerwona (Czerwone, Czernowa), m, kij
grkat (diec. Kijów-Wilno, arch. Kijów, dek. Żytomierz)
▪ śwgł, dr, s, PKrzyża Św., Socjografia, s. 159; Wizytacje generalne, s. 138 (cerkiew nowomiejska).
▪ śwgł, dr, s, Demetriusz M, Kołbuk 1998, s. 103 (Czerwone, Mikołaj Bp); Socjografia, s. 159; Wizytacje generalne, s. 133 (cerkiew staromiejska).
mojż
▪ śwgł, Liczba głów, s. 403, 1765 r. (kahał); AJZR. 5.2, s. 8, 1765 r.; IJCP. US Commission No. UA05480101.
Czerwona Wieś, zob. Czerwonawieś, w, poz
Czerwona Wola, w, rus
grkat (diec. Przemyśl, dek. Jarosław)
▪ śwgł, dr, s, OpNMP, Budzyński, Ludność, II, s. 113; Kołbuk 1998, s. 248.
Czerwonawieś (Czerwona Wieś), w, poz
rzkat (diec. Poznań, arch. Śrem, dek. Śmigiel)
▪ śwgł, mr, s, Idzi O, Litak 1996, s. 294 (Czerwona Wieś).
Czerwone, zob. Czerwona, m, kij
Czerwonka, w, maz
rzkat (diec. Płock, arch. Pułtusk, dek. Maków Mazowiecki)
▪ śwgł, dr, s, Maria Magdalena, Litak 1996, s. 273.
Czerwonka, w, maz
rzkat (diec. Poznań, arch. Warszawa, dek. Liw)
▪ śwgł, dr, Stanisław Bp, Litak 1996, s. 301.
Czerwonka, w, podl
rzkat (diec. Łuck, arch. Brześć, dek. Węgrów)
▪ śwgł, dr, d, Jan Ch, Litak 1996, s. 387.
Czerwonogród (Nagórzany), m, pod
grkat (diec. Lwów, arch. Kamieniec Podolski, dek. Czerwonogród)
▪ śwgł, mr, k, Mikołaj Bp, Skoczylas, Oficjalat Kamieniec Podolski, s. 47.
rzkat (diec. Kamieniec Podolski, dek. Jazłowiec)
▪ śwgł, mr, k, WnNMP, Litak 1996, s. 368.
mojż
▪ śwgł, Liczba głów, s. 400, 1765 r. (kahał); AJZR. 5.2, s. 119, 1765 r.

Czestynie, w, rus
grkat (diec. Lwów, arch. Lwów, dek. Kamionka Strumiłowa)
▪ śwgł, dr, k, Mikołaj Bp, Kołbuk 1998, s. 181 (s); Skoczylas, Oficjalat Lwów, s. 126.
Czeszewo, w, gn
rzkat (diec. Gniezno, arch. Gniezno, dek. Łekno)
▪ śwgł, mr, s, Andrzej Ap, Litak 1996, s. 171.
Czeszewo, w, kal
rzkat (diec. Poznań, arch. Poznań, dek. Pyzdry)
▪ śwgł, dr, s, Mikołaj Bp, Litak 1996, s. 284.
Czeszki (Czaszki), w, pod
grkat (diec. Lwów, arch. Bar, dek. Międzyboż)
▪ śwgł, dr, s, Demetriusz M, Kołbuk 1998, s. 222 (Czaszki, kam); Skoczylas, Oficjalat Bar, s. 18.
Cześniki, w, beł
grkat (diec. Chełm, arch. Chełm, dek. Zamość)
▪ śwgł, dr, s, Michał A, Kołbuk 1998, s. 304.
Cześniki, w, rus
grkat (diec. Lwów, arch. Brzeżany, dek. Rohatyn)
▪ śwgł, mr, s, Sobór Michała A, Kołbuk 1998, s. 187 (dr, Michał A); Skoczylas, Oficjalat Brzeżany, s. 80.
Czeteryczka, zob. Czemeryskie, w, kij
Czetwertnia, m, woł
grkat (diec. Łuck)
▪ śwgł, s, Kołbuk 1998, s. 275 (wieś); SGKP. I, s. 852; Flaga, Zakony męskie, s. 156.
Czetwertnia, zob. Tumin, w, woł
Czetwertynowska Słoboda (Czetwertynówka), w, brac
grkat (diec. Kijów-Wilno, arch. Kijów, dek. Berszada)
▪ śwgł, dr, s, Mikołaj Bp, Kołbuk 1998, s. 103 (Czetwertynówka); Socjografia, s. 19.
Czetwertynówka, w, brac
grkat (diec. Kijów-Wilno, arch. Kijów, dek. Bracław)
▪ śwgł, dr, s, NarNMP, Kołbuk 1998, s. 103 (wymienia ponadto cerkiew Piotra i Pawła AAp); Socjografia, s. 22; Wizytacje generalne, s. 656.
Czetwertynówka, zob. Czetwertynowska Słoboda, w, brac
Czetyrboki, w, woł
grkat (diec. Łuck)
▪ śwgł, dr, s, Jan Ew, Kołbuk 1998, s. 275; Kondratiuk, Dżereła z istorii, 1791-1792 r. (dek. Zasław).
Czewel, w, woł
grkat (diec. Włodzimierz, arch. Włodzimierz)
▪ śwgł, dr, Św. Trójca, Kołbuk 1998, s. 320.
Częstoborowice, w, lub
rzkat (diec. Kraków, arch. Lublin, dek. Chodel)
▪ śwgł, mr, s, Piotr i Paweł AAp, Litak 1996, s. 232.
Częstochowa (Jasna Góra), m, kr
rzkat (diec. Kraków, arch. Pilica Pr, dek. Lelów)
▪ śwgł, Paulini, mr, d, obsł. zak, Zygmunt Kr, Litak 1996, s. 244.
▪ śwpom, Paulini, zak, WnNMP, Litak 1996, s. 245, 525 (Jasna Góra).
▪ śwpom, mr, kłs, Jakub W Ap, par. Częstochowa, Litak 1996, s. 245.
▪ śwpom, mr, Św. Krzyż, par. Częstochowa, Litak 1996, s. 245.
Częstochowa, zob. Częstochówka, w, kr
Częstochowa, zob. Święta Barbara, w, kr
Częstochówka (Częstochowa), w, kr
rzkat (diec. Kraków, arch. Pilica Pr, dek. Lelów)
▪ śwpom, Roch W, par. Częstochowa, Litak 1996, s. 245.
Człopa (Schloppe), m, poz
rzkat (diec. Poznań, arch. Poznań, dek. Czarnków)
▪ śwgł, dr, s, Wojciech Bp, Litak 1996, s. 279.
lut
▪ śwgł, Rhesa II, s. 122, 1834 r. (pastorzy od 15 stycznia 1772 r.); Merczyng, Zbory, s. 149 (zbór upadł w 1719 r.).
mojż
▪ śwgł, Liczba głów, s. 391, 1765 r.; Acta Congressus, s. LXXIX (kahał), 1767 r.; IJCP. US Commission No. POCE000404; Człopa (dostęp: http://www.miasta.internet.v.pl/miasta/czlopa.htm, 25.01.2006).
Człuchów (Przedmieście Człuchowskie, Schlochau), m, pom
rzkat (diec. Gniezno, arch. Kamień, dek. Człuchów)
▪ śwgł, mr, k, Jakub W Ap, Litak 1996, s. 180.
▪ śwpom, mr, NMP, Jan Ew, Jerzy M, par. Człuchów, Litak 1996, s. 181.
mojż
▪ śwgł, Liczba głów, s. 395, 1765 r. (Przedmieście Człuchowskie); Acta Congressus, s. LXXIX (kahał), 1767 r.; Schlochau (dostęp: http://freepages.genealogy.rootsweb.com/~pommerninterestgroup/S/Schlochau/Schlochau4.html, 25.07.2006).
Czobotarek, zob. Czobotarki, w, brac
Czobotarki (Czebotarka, Czobotarek), w, brac
grkat (diec. Kijów-Wilno, arch. Kijów, dek. Komargród)
▪ śwgł, dr, s, Mikołaj Bp, Kołbuk 1998, s. 102 (Czebotarka); Socjografia, s. 55 (Czobotarek).
Czołhany, w, rus
grkat (diec. Lwów, arch. Lwów, dek. Bolechów)
▪ śwgł, dr, d, Sobór Michała A, Kołbuk 1998, s. 171 (Michał A); Skoczylas, Oficjalat Lwów, s. 112.
Czołhuzów, w, woł
grkat (diec. Łuck)
▪ śwgł, dr, s, Mikołaj Bp, Kołbuk 1998, s. 275; Kondratiuk, Dżereła z istorii, 1791-1792 r. (dek. Teofilpol).
Czołhynie, w, rus
grkat (diec. Przemyśl, dek. Jaworów)
▪ śwgł, dr, d, Eustachy M, Budzyński, Ludność, II, s. 114; Kołbuk 1998, s. 249.
Czołnowica (Czełnowica), w, brac
grkat (diec. Kijów-Wilno, arch. Kijów, dek. Żywotów)
▪ śwgł, dr, s, NarNMP, Kołbuk 1998, s. 103; Socjografia, s. 91.
Czołomyje, w, podl
grkat (diec. Włodzimierz, arch. Brześć, dek. Drohiczyn)
▪ śwgł, dr, s, Symeon Słupnik, Kołbuk 1998, s. 314.
Czopowicze, w, kij
grkat (diec. Kijów-Wilno, arch. Kijów, dek. Czerniachów)
▪ śwgł, dr, s, Św. Trójca, Kołbuk 1998, s. 103; Socjografia, s. 118.
Czorna, zob. Czarna, w, brac
Czortków (Czortków Stary), m, rus
grkat (diec. Lwów, arch. Brzeżany, dek. Czortków)
▪ śwgł, dr, s, WnNMP, Kołbuk 1998, s. 175.
▪ śwgł, dr, s, WnPańskie, Kołbuk 1998, s. 175.
▪ śwgł, dr, s, Mikołaj Bp, Skoczylas, Niedatowanyj rejestr, s. 564; Budzyński, Struktura, s. 135 (Czortków Stary, przedmieście); Duh, Pawlyszyn, Spis parafii 1782 r. (dek. Jagielnica); Skoczylas, Oficjalat Brzeżany, s. 65 (Stary Czortków).
▪ śwpom, Bazylianie, zak, Św. Trójca, Kołbuk 1998, s. 351; Flaga, Zakony męskie, s. 211, mapa (parafia zakonna).
rzkat (diec. Lwów, arch. Lwów, dek. Buczacz)
▪ śwgł, Dominikanie, mr, d, zak, Stanisław Bp, Litak 1996, s. 375.

mojż
▪ śwgł, Liczba głów, s. 397, 1765 r.; Spis Żydów i Karaitów, s. 23, 1765 r.; M. Silberg, History of the Jews of Czortkow (dostęp: http://www.jewishgen.org/Yizkor/chortkov/choeng007.html, 7.08.2003).
Czortków Stary, zob. Czortków, m, rus
Czortowice, zob. Czartowiec, w, beł
Czortowiec, m, rus
grkat (diec. Lwów, arch. Halicz, dek. Horodenka)
▪ śwgł, dr, k, Mikołaj Bp, Kołbuk 1998, s. 206 (m, dek. Horodenka); Skoczylas, Niedatowanyj rejestr, s. 581; Duh, Pawlyszyn, Spis parafii 1782 r. (dek. Kułaczkowce); Skoczylas, Oficjalat Halicz, s. 44.
▪ śwgł, dr, k, Duch Św., Kołbuk 1998, s. 206 (s, Św. Trójca); Skoczylas, Niedatowanyj rejestr, s. 581 (ZDucha Św.); Duh, Pawlyszyn, Spis parafii 1782 r. (dek. Kułaczkowce); Skoczylas, Oficjalat Halicz, s. 44 (dek. Tłumacz); Skoczylas, Generalne wizytacje, s. 206; Budzyński, Kresy, I, s. 51 (dek. Horodenka, na mapie w dek. Żuków).
Czubińce, w, kij
grkat (diec. Kijów-Wilno, arch. Kijów, dek. Wołodarka)
▪ śwgł, dr, s, NarNMP, Kołbuk 1998, s. 103; Socjografia, s. 156.
Czuchry (Czuhor), w, pod
grkat (diec. Lwów, arch. Kamieniec Podolski, dek. Kitajgród)
▪ śwgł, dr, s, Mikołaj Bp, Kołbuk 1998, s. 222 (kam, OpNMP); Skoczylas, Oficjalat Kamieniec Podolski, s. 74.
Czuczynka (Szczuczynka), w, kij
grkat (diec. Kijów-Wilno, arch. Kijów, dek. Kaniów)
▪ śwgł, dr, s, Mikołaj Bp, Kołbuk 1998, s. 141 (Szczuczynka); Socjografia, s. 127.
Czudec (Czudecz), m, san
rzkat (diec. Kraków, arch. Nowy Sącz, dek. Strzyżów)
▪ śwgł, mr, s, Św. Trójca, Litak 1996, s. 243.
▪ śwpom, mr, Marcin Bp, par. Czudec, Litak 1996, s. 243.
mojż
▪ śwgł, Kumor, Archidiakonat, t. 9, s. 251, 1754 r.; Liczba głów, s. 394, 1765 r.; IJCP. US Commission No. POCE000491.
Czudecz, zob. Czudec, m, san
Czudin (Czudyn), w, kij
grkat (diec. Kijów-Wilno, arch. Kijów, dek. Radomyśl)
▪ śwpom, dr, Mikołaj Bp, par. Radomyśl, Kołbuk 1998, s. 151.
Czudnow, zob. Cudnów, m, kij
Czudyn, zob. Czudin, w, kij
Czudynowce, zob. Cudynowce, w, pod
Czuhor, zob. Czuchry, w, pod
Czukałówka, w, rus
grkat (diec. Lwów, arch. Halicz, dek. Stanisławów)
▪ śwgł, dr, s, ZwNMP, Kołbuk 1998, s. 212.
Czukiew (Kotkowice, Czukiew Dolna, Czukiew Górna), w, rus
grkat (diec. Przemyśl, dek. Sambor)
▪ śwgł, dr, k, NarNMP, Budzyński, Ludność, II, s. 114; Kołbuk 1998, s. 260 (Czukiew Górna).
▪ śwgł, dr, k, NarNMP, Budzyński, Ludność, II, s. 114; Kołbuk 1998, s. 260 (Czukiew Dolna).
rzkat (diec. Przemyśl, arch. Przemyśl, dek. Sambor)
▪ śwgł, mr, s, NMP, Litak 1996, s. 405.
Czukiew Dolna, zob. Czukiew, w, rus
Czukiew Górna, zob. Czukiew, w, rus
Czuków, w, brac
grkat (diec. Kijów-Wilno, arch. Kijów, dek. Niemirów)
▪ śwgł, dr, k, Jan Ew, Kołbuk 1998, s. 103; Socjografia, s. 61 (patronat Tadeusz Kozłowskiego, starosty bracławskiego).
Czulice, w, kr
rzkat (diec. Kraków, arch. Kraków, dek. Proszowice)
▪ śwgł, dr, s, Mikołaj Bp, Litak 1996, s. 225.
Czułczyce, w, rus
grkat (diec. Chełm, arch. Chełm, dek. Chełm)
▪ śwgł, dr, k, Kosma i Damian MM, Kołbuk 1998, s. 297.
rzkat (diec. Chełm, dek. Chełm)
▪ śwgł, dr, k, Jan Ch, Litak 1996, s. 361.
Czułowice, w, rus
grkat (diec. Lwów, arch. Lwów, dek. Szczerzec)
▪ śwgł, dr, s, Filip Ap, Kołbuk 1998, s. 191.
Czumale, w, woł
grkat (diec. Lwów, arch. Brzeżany, dek. Tarnopol)
▪ śwgł, dr, s, ZłSzatNMP, Kołbuk 1998, s. 192 (rus); Duh, Pawlyszyn, Spis parafii 1782 r. (OpNMP); Skoczylas, Oficjalat Brzeżany, s. 86; Budzyński, Kresy, II, mapa 26.
Czumów, w, beł
grkat (diec. Chełm, arch. Chełm, dek. Hrubieszów)
▪ śwgł, dr, s, PPańskie, Kołbuk 1998, s. 299.
Czuniów, zob. Cuniów, w, rus
Czuper, zob. Czupira, w, kij
Czupira (Czupirnia, Czuper), w, kij
grkat (diec. Kijów-Wilno, arch. Kijów, dek. Stawiszcze)
▪ śwgł, dr, s, Demetriusz M, Kołbuk 1998, s. 103; Socjografia, s. 153 (Czuper).
Czupirnia, zob. Czupira, w, kij
Czuryłów, zob. Dżuryn, m, brac
Czwartek (Lublin), w, lub
rzkat (diec. Kraków, arch. Lublin, dek. Chodel)
▪ śwgł, mr, d-s, Mikołaj Bp, Litak 1996, s. 233 (Lublin-Czwartek).
Czykałowicze, w, kij
grkat (diec. Kijów-Wilno, arch. Kijów, dek. Czarnobyl)
▪ śwgł, dr, s, ZmPańskie, Kołbuk 1998, s. 103; Socjografia, s. 116.
Czyrna, w, kr
grkat (diec. Przemyśl, dek. Muszyna)
▪ śwgł, dr, d, Demetriusz M, Kołbuk 1998, s. 255; Budzyński, Ludność, II, s. 115.
Czyste, zob. Wielkie Czyste, w, che
Czystogarb, zob. Czystohorb, w, rus
Czystohorb (Czystogarb), w, rus
grkat (diec. Przemyśl, dek. Krosno)
▪ śwgł, dr, s, Michał A, Budzyński, Ludność, II, s. 115; Kołbuk 1998, s. 250.
Czystopady, w, rus
grkat (diec. Łuck)
▪ śwgł, dr, s, Michał A, Kołbuk 1998, s. 275.
Czystyłów, w, rus
grkat (diec. Lwów, arch. Brzeżany, dek. Tarnopol)
▪ śwgł, dr, s, Michał A, Kołbuk 1998, s. 193.
Czyszki, w, rus
grkat (diec. Przemyśl, dek. Mościska)
▪ śwgł, dr, s, Mikołaj Bp, Budzyński, Ludność, II, s. 115; Kołbuk 1998, s. 254.
Czyszki, w, rus
grkat (diec. Łuck)
▪ śwgł, dr, s, Eliasz Pr, Kołbuk 1998, s. 275.
Czyszki, w, rus
rzkat (diec. Lwów, arch. Lwów, dek. Lwów)
▪ śwgł, Franciszkanie konwentualni, mr, d, obsł. zak, Leonard O, Litak 1996, s. 376, 509; Flaga, Zakony męskie, s. 90 (parafię obsługują franciszkanie ze Lwowa).

Czyszki (Czyżki), w, rus
grkat (diec. Przemyśl, dek. Dobromil)
▪ śwgł, dr, s, Demetriusz M, Budzyński, Ludność, II, s. 115; Kołbuk 1998, s. 243.
rzkat (diec. Przemyśl, arch. Przemyśl, dek. Nowe Miasto)
▪ śwgł, dr, s, Michał A, Litak 1996, s. 404 (Czyżki).
Czyże, w, podl
grkat (diec. Włodzimierz, arch. Brześć, dek. Bielsk Podlaski)
▪ śwgł, dr, k, ZaśnNMP, Jerzy M, Kołbuk 1998, s. 313 (WnNMP); Wereda, Unicka diecezja, s. 399.
Czyżewo, m, maz
rzkat (diec. Płock, arch. Pułtusk, dek. Andrzejewo)
▪ śwgł, dr, s, Jakub W Ap, Anna, Litak 1996, s. 271.
mojż
▪ śwgł, Liczba głów, s. 406, 1765 r. (parafia czyli przykahałek, do kahału węgrowskiego); K. Głębocki, Sztetł Czyżew Osada (dostęp: http://www.polin.org.pl/cities/235/takbylo/57/, 27.06.2010); Czyżew-Osada – History (dostęp: http://www.sztetl.org.pl/en/article/czyzew-osada/5,history/, 27.06.2010).
Czyżki, zob. Czyszki, w, rus
Czyżowice, w, rus
grkat (diec. Przemyśl, dek. Mościska)
▪ śwgł, dr, s, NarNMP, Budzyński, Ludność, II, s. 115; Kołbuk 1998, s. 254.
Czyżów, w, rus
grkat (diec. Lwów, arch. Brzeżany, dek. Pomorzany)
▪ śwgł, dr, k, NarNMP, Kołbuk 1998, s. 186 (ZmPańskie); Skoczylas, Niedatowanyj rejestr, s. 544; Duh, Pawlyszyn, Spis parafii 1782 r.; Skoczylas, Oficjalat Brzeżany, s. 77.
Czyżów, w, san
rzkat (diec. Kraków, arch. Zawichost, dek. Zawichost)
▪ śwgł, mr, s, Wszyscy Św, Litak 1996, s. 259.
Czyżówka, w, kij
grkat (diec. Kijów-Wilno, arch. Kijów, dek. Lisianka)
▪ śwgł, dr, s, Mikołaj Bp, Kołbuk 1998, s. 103; Socjografia, s. 133.
Czyżówka, w, woł
grkat (diec. Łuck)
▪ śwgł, dr, s, Bazyli W, Kołbuk 1998, s. 275.
Czyżówka, zob. Chiżyńce, w, kij
Czyżyków, w, rus
grkat (diec. Lwów, arch. Lwów, dek. Lwów)
▪ śwgł, dr, s, OfNMP, Kołbuk 1998, s. 183.

Ć

Ćmielów (Śćmielów), m, san
rzkat (diec. Kraków, arch. Zawichost, dek. Opatów)
▪ śwgł, mr, s, WnNMP, Litak 1996, s. 258.
Ćmińsk (Ćmińsko), w, san
rzkat (diec. Kraków, arch. Kielce Pr, dek. Bodzentyn)
▪ śwgł, mr, d, Św. Trójca, Litak 1996, s. 214.
Ćmińsko, zob. Ćmińsk, w, san
Ćwiatocha, zob. Cwetocha, w, woł
Ćwietna (Cwietna), w, kij
praw (diec. Kijów)
▪ śwgł, dr, k, OpNMP, Kołbuk 1998, s. 103 (jako cerkiew unicka); Pochilewicz, s. 683.
Ćwikłowce (Cwiklowce, Swiklijowce), w, pod
grkat (diec. Lwów, arch. Kamieniec Podolski, dek. Kamieniec Podolski)
▪ śwgł, dr, s, Jerzy M, Kołbuk 1998, s. 222 (kam); Skoczylas, Oficjalat Kamieniec Podolski, s. 63.
Ćwitowa (Cwitowa), w, pod
grkat (diec. Lwów, arch. Kamieniec Podolski, dek. Czerwonogród)
▪ śwgł, dr, s, OfNMP, Kołbuk 1998, s. 221 (Cwitowa, kam); Skoczylas, Oficjalat Kamieniec Podolski, s. 47.
Ćwiżyn (Cwiżyn), w, brac
grkat (diec. Kijów-Wilno, arch. Kijów, dek. Winnica)
▪ śwgł, dr, s, Kosma i Damian MM, Kołbuk 1998, s. 101; Socjografia, s. 85 (Cwiżyn, patronat Stanisława Poniatowskiego, syna Kazimierza).

D

Dabermühle, zob. Zdbice, w, poz
Dabińce, zob. Dybińce, w, kij
Dachnów, w, beł
grkat (diec. Przemyśl, dek. Oleszyce)
▪ śwgł, dr, s, PKrzyża Św, Budzyński, Ludność, II, s. 117; Kołbuk 1998, s. 256.
Dachnówka, w, kij
grkat (diec. Kijów-Wilno, arch. Kijów)
▪ śwgł, dr, k, PPańskie, Kołbuk 1998, s. 103.
Dachnówka, w, pod
grkat (diec. Lwów, arch. Kamieniec Podolski, dek. Satanów)
▪ śwgł, dr, s, Demetriusz M, Kołbuk 1998, s. 222 (kam); Skoczylas, Oficjalat Kamieniec Podolski, s. 80.
Dackowce, zob. Daćki, w, kij
Daćki (Dackowce), w, kij
grkat (diec. Kijów-Wilno, arch. Kijów, dek. Korsuń)
▪ śwgł, dr, k, WnNMP, Kołbuk 1998, s. 103; Socjografia, s. 131 (Dackowce, patronat Stanisława Poniatowskiego, bratanka Stanisława Augusta, cerkiew w apostazji).
Dakowy Mokre, w, poz
rzkat (diec. Poznań, arch. Pszczew, dek. Grodzisk)
▪ śwgł, mr, s, Katarzyna PM, Litak 1996, s. 286.
Daleszowa (Daliszów, Delaszów), w, rus
grkat (diec. Lwów, arch. Halicz, dek. Horodenka)
▪ śwgł, dr, d, Mikołaj Bp, Kołbuk 1998, s. 206 (s, Kosma i Daman MM); Duh, Pawlyszyn, Spis parafii 1782 r. (Kosma i Daman MM); Skoczylas, Oficjalat Halicz, s. 11.
Daleszyce, m, san
rzkat (diec. Kraków, arch. Kielce Pr, dek. Bodzentyn)
▪ śwgł, mr, d, Michał A, Litak 1996, s. 214.
▪ śwpom, dr, kłs, Św. Duch, par. Daleszyce, Litak 1996, s. 215.

Dalewice (Dalowice), w, kr
rzkat (diec. Kraków, arch. Kraków, dek. Proszowice)
▪ świpom, dr, s, ZwNMP, par. Niegardów, Litak 1996, s. 225.
Dalewo, w, poz
rzkat (diec. Poznań, arch. Śrem, dek. Śrem)
▪ świgł, Benedyktyni, mr, d, obsł. zak, Wojciech, Stanisław BBp, Litak 1996, s. 295, 492 (Wojciech Bp), parafia obsługiwana przez benedyktynów z Lubinia.
Dalików, w, łęcz
rzkat (diec. Gniezno, arch. Łęczyca, dek. Łęczyca)
▪ świgł, dr, s, Mateusz Ap, Litak 1996, s. 193.
Daliowa, w, rus
grkat (diec. Przemyśl, dek. Jaśliska)
▪ świgł, dr, d, Prakseda PM, Budzyński, Ludność, II, s. 117; Kołbuk 1998, s. 249.
Daliszów, zob. Daleszowa, w, rus
Dalowice, zob. Dalewice, w, kr
Dalwin, w, pom
rzkat (diec. Włocławek, arch. Gdańsk, dek. Tczew)
▪ świpom, dr, k, Mikołaj Bp, par. Miłobądź, Litak 1996, s. 342.
Damlang, zob. Dębołęka, w, poz
Damnitz, zob. Dębnica, w, pom
Damrau, zob. Dąbrówka Malborska, w, malb
Damujowice, zob. Sołek, w, san
Daniaczów, zob. Daniczów, w, woł
Daniczów (Daniaczów), w, woł
grkat (diec. Łuck)
▪ świgł, dr, s, Prakseda PM, Kołbuk 1998, s. 275 (Daniaczów).
Danilcze, w, rus
grkat (diec. Lwów, arch. Brzeżany, dek. Dunajów)
▪ świgł, dr, s, Św. Trójca, Budzyński, Struktura, s. 138; Kołbuk 1998, s. 187 (Rohatyn).
Daniłowa Bałka, w, brac
grkat (diec. Kijów-Wilno, arch. Kijów, dek. Hołowanieskie)
▪ świgł, s, Socjografia, s. 37.
Daniłowce, w, rus
grkat (diec. Lwów, arch. Brzeżany, dek. Zborów)
▪ świgł, dr, s, Sobór Michała A, Kołbuk 1998, s. 197 (Michał A); Skoczylas, Oficjalat Brzeżany, s. 101.
Daniszewo, w, maz
rzkat (diec. Płock, arch. Płock, dek. Bodzanów)
▪ świgł, dr, s, PPańskie, Litak 1996, s. 264.
Dankowce (Dankowka), w, brac
grkat (diec. Kijów-Wilno, arch. Kijów, dek. Krasne)
▪ świgł, s, NMPR, Socjografia, s. 58 (Dankowka); SGKP. I, s. 903.
Dankowice (Dańkowice), w, kr
rzkat (diec. Kraków, arch. Kraków, dek. Oświęcim)
▪ świgł, dr, s, Jerzy M, Litak 1996, s. 224.
Dankowka, zob. Dankowce, w, brac
Danków, w, sier
rzkat (diec. Gniezno, arch. Ter. wieluńskie, dek. Krzepice)
▪ świgł, mr, s, NPNMP, Litak 1996, s. 204.
▪ świpom, Walenty M, par. Danków, Litak 1996, s. 205.
Dańkowce, w, woł
grkat (diec. Łuck)
▪ świgł, dr, s, WnNMP, Kołbuk 1998, s. 275.
Dańkowice, zob. Dankowice, w, kr
Darachów, w, rus
grkat (diec. Lwów, arch. Brzeżany, dek. Trembowla)
▪ świgł, dr, s, WnNMP, Kołbuk 1998, s. 194.
Darażnia, zob. Derażnia, m, pod
Darowice, w, rus
grkat (diec. Przemyśl, dek. Niżankowice)
▪ świgł, dr, s, NarNMP, Budzyński, Ludność, II, s. 117; Kołbuk 1998, s. 256.
Darów, w, rus
grkat (diec. Przemyśl, dek. Jaśliska)
▪ świpom, dr, OpNMP, par. Surowica, Budzyński, Ludność, II, s. 117; Kołbuk 1998, s. 249 (obecnie nie istnieje).
Darsen, zob. Dźwierzno, w, pom
Daszakówka, zob. Daszukówka, w, kij
Daszawa, w, rus
grkat (diec. Przemyśl, dek. Stryj)
▪ świgł, dr, k, Ucieczka do Egiptu NMP, Budzyński, Ludność, II, s. 117; Kołbuk 1998, s. 267.
Daszkowce, w, brac
grkat (diec. Kijów-Wilno, arch. Kijów, dek. Winnica)
▪ świgł, s, Socjografia, s. 85.
Daszkowce, w, pod
grkat (diec. Lwów, arch. Bar, dek. Bar)
▪ świgł, dr, s, WnNMP, Kołbuk 1998, s. 222 (kam, OfNMP); Skoczylas, Oficjalat Bar, s. 2.
Daszkowce, w, pod
grkat (diec. Lwów, arch. Bar, dek. Międzyboż)
▪ świgł, dr, s, Jan Ew, Kołbuk 1998, s. 103 (kij-wil); Skoczylas, Oficjalat Bar, s. 18.
Daszkówka, zob. Daszukówka, w, kij
Daszów, m, brac
grkat (diec. Kijów-Wilno, arch. Kijów, dek. Kalnik)
▪ świgł, dr, s, Michał A, Kołbuk 1998, s. 103; Socjografia, s. 52.
▪ świgł, s, Socjografia, s. 52.
▪ świgł, s, Socjografia, s. 52.
▪ świgł, dr, s, Onufry P, Kołbuk 1998, s. 103; Socjografia, s. 52.
mojż
▪ świgł, Liczba głów, s. 402, 1765 r.; AJZR. 5.2, s. 182, 1765 r.; IJCP. US Commission No. UA01430101.
Daszówka (Dzaszówka), w, rus
grkat (diec. Przemyśl, dek. Zatwarnica)
▪ świgł, dr, s, Demetriusz M, Budzyński, Ludność, II, s. 117; Kołbuk 1998, s. 270 (Dzaszówka).
Daszukówka (Daszakówka, Daszkówka), w, kij
grkat (diec. Kijów-Wilno, arch. Kijów, dek. Lisianka)
▪ świgł, dr, s, Jan Ew, Kołbuk 1998, s. 103; Socjografia, s. 133 (Daszakówka).
Datyń, w, rus
grkat (diec. Chełm, arch. Chełm, dek. Ratno)
▪ świgł, dr, k, PKrzyża Św, Kołbuk 1998, s. 302.
Dawidkowce, w, pod
grkat (diec. Lwów, arch. Kamieniec Podolski, dek. Skała)
▪ świgł, dr, k, Jan Ew, Kołbuk 1998, s. 222 (kam, s); Skoczylas, Oficjalat Kamieniec Podolski, s. 85.
Dawidkowce, zob. Dawidowce, w, pod
Dawidowce (Dawidkowce), w, pod
grkat (diec. Lwów, arch. Kamieniec Podolski, dek. Proskurów)
▪ świgł, dr, s, Św. Trójca, Kołbuk 1998, s. 222 (kam, mr); Skoczylas, Oficjalat Kamieniec Podolski, s. 77.
Dawidów, w, rus
grkat (diec. Lwów, arch. Lwów, dek. Lwów)
▪ świgł, dr, d, Demetriusz M, Kołbuk 1998, s. 183; Skoczylas, Oficjalat Lwów, s. 133.
rzkat (diec. Lwów, arch. Lwów, dek. Lwów)
▪ świgł, mr, d, Stanisław Bp, Litak 1996, s. 376.

Dawidówka (Dawidówka, k. Humania), w, brac
grkat (diec. Kijów-Wilno, arch. Kijów, dek. Targowica)
▪ świgł, dr, s, OpNMP, Kołbuk 1998, s. 103; Socjografia, s. 76.
Dawidówka (Dawidówka, k. Żytomierza), w, kij
grkat (diec. Kijów-Wilno, arch. Kijów, dek. Czerniachów)
▪ świgł, dr, s, Prakseda PM, Kołbuk 1998, s. 104; Socjografia, s. 118.
Dawidówka, k. Humania, zob. Dawidówka, w, brac
Dawidówka, k. Żytomierza, zob. Dawidówka, w, kij
Dąbcze, w, poz
rzkat (diec. Poznań, arch. Śrem, dek. Krobia)
▪ świpom, dr, Katarzyna PM, par. Rydzyna, Litak 1996, s. 293.
Dąbie, m, łęcz
rzkat (diec. Gniezno, arch. Łęczyca, dek. Kłodawa)
▪ świgł, dr, s, Mikołaj Bp, Litak 1996, s. 191.
Dąbie, w, brzkuj
rzkat (diec. Włocławek, arch. Włocławek, dek. Brześć Kujawski)
▪ świgł, dr, s, Wszyscy Św, Litak 1996, s. 343.
Dąbki (Dubki), w, rus
grkat (diec. Lwów, arch. Halicz, dek. Horodenka)
▪ świgł, dr, s, Michał A, Kołbuk 1998, s. 206.
Dąbroszyn, w, kal
rzkat (diec. Gniezno, arch. Gniezno, dek. Konin)
▪ świgł, dr, s, Św. Krzyż, Maria Magdalena, Litak 1996, s. 170.
Dąbrowa, w, gn
rzkat (diec. Gniezno, arch. Gniezno, dek. Łekno)
▪ świpom, par. Kozielsko, Litak 1996, s. 171 (prawdopodobnie ta sama, co w par. Juncewo, dek. Żnin).
Dąbrowa, w, gn
rzkat (diec. Gniezno, arch. Gniezno, dek. Żnin)
▪ świpom, par. Juncewo, Litak 1996, s. 171 (prawdopodobnie ta sama, co w par. Kozielsko, dek. Łekno).
Dąbrowa, w, pł
rzkat (diec. Płock, arch. Płock, dek. Mława)
▪ świgł, dr, s, Stanisław Bp, Litak 1996, s. 266.
Dąbrowa, w, san
rzkat (diec. Gniezno, arch. Kurzelów, dek. Opoczno)
▪ świgł, dr, d, Piotr i Paweł AAp, Litak 1996, s. 188.
Dąbrowa, w, sier
rzkat (diec. Gniezno, arch. Ter. wieluńskie, dek. Ruda)
▪ świpom, mr, Wawrzyniec M, par. Wieluń, Litak 1996, s. 206.
Dąbrowa (Dąbrowa Tarnowska, Dąbrowa Wielka), m, san
rzkat (diec. Kraków, arch. Tarnów Pr, dek. Tarnów)
▪ świgł, dr, s, Wszyscy Św, Litak 1996, s. 249.
▪ świpom, dr, Jerzy M, par. Dąbrowa Tarnowska, Litak 1996, s. 249.
▪ świpom, Św. Krzyż, par. Dąbrowa Tarnowska, Litak 1996, s. 249 (in silva).
mojż
▪ świgł, AKMK. AV47, k. 114, 1748 r.; Liczba głów, s. 394, 1765 r.; Acta Congressus (mapa); Kumor, Prepozytura, t. 12, s. 225, 1767 (1697) r.; EJCP. III, s. 107-111.
Dąbrowa (Dąbrówka), w, gn
rzkat (diec. Gniezno, arch. Kamień, dek. Więcbork)
▪ świpom, Michał A, par. Kamień Krajeński, Litak 1996, s. 185 (Dąbrówka).
Dąbrowa (Dubrowa), w, rus
grkat (diec. Lwów, arch. Halicz, dek. Kałusz)
▪ świgł, dr, s, Sobór NMP, Kołbuk 1998, s. 217 (WnNMP); Duh, Pawlyszyn, Spis parafii 1782 r. ; Skoczylas, Oficjalat Halicz, s. 16.
Dąbrowa Tarnowska, zob. Dąbrowa, m, san
Dąbrowa Wielka, w, podl
rzkat (diec. Łuck, arch. Brześć, dek. Brańsk)
▪ świgł, dr, s, NMP, Stanisław Bp, Anna, Katarzyna PM, Mikołaj Bp, Wszyscy Św., Litak 1996, s. 382.
Dąbrowa Wielka (Dąbrowa), w, sier
rzkat (diec. Gniezno, arch. Uniejów, dek. Warta)
▪ świgł, dr, s, Michał A, Litak 1996, s. 203 (Dąbrowa).
Dąbrowa Wielka, zob. Dąbrowa, m, san
Dąbrowa Zielona, w, sier
rzkat (diec. Gniezno, arch. Uniejów, dek. Radomsko)
▪ świgł, mr, s, Jakub W Ap, Litak 1996, s. 200.
▪ świpom, dr, s, Joachim, par. Dąbrowa Zielona, Litak 1996, s. 200.
Dąbrowa, zob. Dąbrowa Wielka, w, sier
Dąbrowica, w, rus
grkat (diec. Lwów, arch. Lwów, dek. Lwów)
▪ świgł, dr, s, OpNMP, Budzyński, Struktura, s. 137; Kołbuk 1998, s. 185 (Obroszyn, d); Skoczylas, Oficjalat Lwów, s. 133.
Dąbrowica, w, rus
grkat (diec. Przemyśl, dek. Oleszyce)
▪ świgł, dr, s, Prakseda PM, Budzyński, Ludność, II, s. 118; Kołbuk 1998, s. 257 (beł).
Dąbrowice, m, łęcz
rzkat (diec. Gniezno, arch. Łęczyca, dek. Kłodawa)
▪ świgł, dr, s, Wojciech, Stanisław BBp, Litak 1996, s. 191.
▪ świpom, kłs, Św. Duch, par. Dąbrowice, Litak 1996, s. 192.
Dąbrowińce (Dubrowińce), w, brac
grkat (diec. Kijów-Wilno, arch. Kijów, dek. Kalnik)
▪ świgł, dr, s, Michał A, Kołbuk 1998, s. 104; Socjografia, s. 52.
Dąbrówka, w, byt
rzkat (diec. Włocławek, arch. Gdańsk, dek. Bytów)
▪ świpom, dr-pr, Wojciech Bp, par. Bytów, Litak 1996, s. 337.
Dąbrówka, w, maz
rzkat (diec. Płock, arch. Pułtusk, dek. Radzymin)
▪ świgł, dr, s, Św. Krzyż, Litak 1996, s. 275.
Dąbrówka, w, pom
rzkat (diec. Gniezno, arch. Kamień, dek. Tuchola)
▪ świpom, mr-pr, d, Jan N, par. Raciąż, Litak 1996, s. 184.
Dąbrówka, w, pom
rzkat (diec. Włocławek, arch. Gdańsk, dek. Starogard)
▪ świpom, mr, k, ZKrzyża Św, par. Bobowo, Litak 1996, s. 341.
Dąbrówka, w, rus
grkat (diec. Przemyśl, dek. Stara Sól)
▪ świgł, dr, k, Bazyli W, Budzyński, Ludność, II, s. 119; Kołbuk 1998, s. 264.
Dąbrówka, w, rus
grkat (diec. Przemyśl, dek. Tarnogród)
▪ świgł, dr, s, Onufry P, Budzyński II, s. 118 (san); Kołbuk 1998, s. 268.
Dąbrówka, w, woł
grkat (diec. Łuck)
▪ świgł, dr, s, Kosma i Damian MM, Kołbuk 1998, s. 275.
Dąbrówka (Dąbrówka, k. Lipowca), w, brac
grkat (diec. Kijów-Wilno, arch. Kijów, dek. Granów)
▪ świgł, dr, s, Michał A, Kołbuk 1998, s. 104; Socjografia, s. 31.
Dąbrówka (Dąbrówka, k. Taraszczy), w, brac
grkat (diec. Kijów-Wilno, arch. Kijów, dek. Tetyjów)
▪ świgł, dr, s, Onufry P, Kołbuk 1998, s. 104; Socjografia, s. 82.
Dąbrówka Barcińska (Dąbrówka Nowa), w, in
rzkat (diec. Włocławek, arch. Kruszwica, dek. Inowrocław)
▪ świgł, s, Jakub W Ap, Litak 1996, s. 335 (Dąbrówka Nowa).

Dąbrówka Kościelna, w, podl
rzkat (diec. Łuck, arch. Brześć, dek. Brańsk)
▪ śwgł, dr, s, NarNMP, Anna, Jakub W Ap, Mikołaj Bp, Walenty M, Litak 1996, s. 382.
Dąbrówka Kościelna (Dąbrówka), w, gn
rzkat (diec. Gniezno, arch. Gniezno, dek. Gniezno - św. Trójca)
▪ śwgł, dr, s, WnNMP, Litak 1996, s. 169 (Dąbrówka).
Dąbrówka Królewska, w, che
rzkat (diec. Chełmno, arch. Chełmno, dek. Łasin)
▪ śwpom, mr, k, Jakub W Ap, par. Rogoźno, Litak 1996, s. 161.
Dąbrówka Malborska (Damrau, Deutsch Damerau), w, malb
rzkat (diec. Chełmno, arch. Malbork, dek. Sztum)
▪ śwgł, dr-mr, k, Mikołaj Bp, Litak 1996, s. 165.
Dąbrówka Nowa, w, in
rzkat (diec. Gniezno, arch. Kamień, dek. Więcbork)
▪ śwgł, dr, s, Jakub Mn Ap, Litak 1996, s. 184.
Dąbrówka Nowa, zob. Dąbrówka Barcińska, w, in
Dąbrówka Polska, w, kr
rzkat (diec. Kraków, arch. Nowy Sącz, dek. Nowy Sącz)
▪ śwpom, dr, Roch W, par. Nowy Sącz, Litak 1996, s. 239.
Dąbrówka Ruska (Dąbrówka, Sanok), w, rus
grkat (diec. Przemyśl, dek. Sanok)
▪ śwgł, dr, s, Demetriusz M, Budzyński, Ludność, II, s. 119; Kołbuk 1998, s. 261 (obecnie dzielnica Sanoka).
Dąbrówka Starzeńska, w, rus
grkat (diec. Przemyśl, dek. Bircza)
▪ śwgł, s, Eliasz Pr, Budzyński, Ludność, II, s. 119; Kołbuk 1998, s. 242.
rzkat (diec. Przemyśl, arch. Brzozów, dek. Dynów)
▪ śwpom, par. Dylągowa, Litak 1996, s. 396.
Dąbrówka Wielkopolska, w, poz
rzkat (diec. Poznań, arch. Pszczew, dek. Zbąszyń)
▪ śwgł, mr, s, NPNMP, Jakub W Ap, Litak 1996, s. 289.
▪ śwpom, mr, Anna, par. Dąbrówka, Litak 1996, s. 289.
Dąbrówka, zob. Dąbrowa, w, gn
Dąbrówka, zob. Dąbrówka Kościelna, w, gn
Dąbrówka, zob. Dąbrówka Ruska, w, rus
Dąbrówka, k. Lipowca, zob. Dąbrówka, w, brac
Dąbrówka, k. Taraszczy, zob. Dąbrówka, w, brac
Debesławce, w, rus
grkat (diec. Lwów, arch. Halicz, dek. Zabłotów)
▪ śwgł, dr, k, Przeniesienie Relikwii Mikołaja Bpa, Kołbuk 1998, s. 207 (dek. Kołomyja, s, Mikołaj Bp); Duh, Pawlyszyn, Spis parafii 1782 r.; Skoczylas, Oficjalat Halicz, s. 50.
Debrzno, m, gn
rzkat (diec. Gniezno, arch. Kamień, dek. Łobżenica)
▪ śwpom, dr, NPNMP, par. Buczek, Litak 1996, s. 182.
mojż
▪ śwgł, Liczba głów, s. 392, 1765 r.; AAGn. CE42, s. 542, 1766 r. (nauczyciel); IJCP. US Commission No. POCE0000775.
Debrzno, zob. Frydląd Pruski, m, gn
Dederkały Małe, w, woł
grkat (diec. Łuck)
▪ śwgł, dr, s, Kołbuk 1998, s. 275.
Dederkały Wielkie, w, woł
grkat (diec. Łuck)
▪ śwgł, dr, s, WnPańskie, Kołbuk 1998, s. 275.
rzkat (diec. Łuck, arch. Łuck, dek. Zbaraż)
▪ śwgł, Reformaci, mr, d, zak, Św. Krzyż, Litak 1996, s. 392; Popek, Świątynie Wołynia, s. 111-113.
Dehowa, w, rus
grkat (diec. Lwów, arch. Halicz, dek. Halicz)
▪ śwgł, dr, k, Mikołaj Bp, Kołbuk 1998, s. 204 (s); Skoczylas, Oficjalat Halicz, s. 8.
Dehowa, w, rus
grkat (diec. Lwów, arch. Lwów, dek. Strzeliska Nowe)
▪ śwgł, dr, s, Wjazd Pański do Jerozolimy, Kołbuk 1998, s. 190.
Delaszów, zob. Daleszowa, w, rus
Delatyn, m, rus
grkat (diec. Lwów, arch. Halicz, dek. Żuków)
▪ śwgł, dr, k, NarNMP, Kołbuk 1998, s. 218.
Delatyn Zarzeczny, zob. Zarzecze, w, rus
Delawa, w, rus
grkat (diec. Lwów, arch. Halicz, dek. Tłumacz)
▪ śwgł, dr, d, OfNMP, Kołbuk 1998, s. 214; Skoczylas, Oficjalat Halicz, s. 44.
Delawa, w, rus
grkat (diec. Przemyśl, dek. Drohobycz)
▪ śwgł, dr, s, Michał A, Budzyński, Ludność, II, s. 119; Kołbuk 1998, s. 244.
Delejów, w, rus
grkat (diec. Lwów, arch. Halicz, dek. Uście Zielone)
▪ śwgł, dr, s, Demetriusz PM, Kołbuk 1998, s. 216.
Dembe, zob. Dębe, w, kal
Demiankowce, w, pod
grkat (diec. Lwów, arch. Kamieniec Podolski, dek. Kamieniec Podolski)
▪ śwgł, dr, s, Św. Trójca, Kołbuk 1998, s. 222 (kam, d); Skoczylas, Oficjalat Kamieniec Podolski, s. 64.
Demianów, w, rus
grkat (diec. Lwów, arch. Halicz, dek. Bursztyn)
▪ śwgł, dr, s, Pantaleon M, Kołbuk 1998, s. 204 (dek. Halicz); Skoczylas, Niedatowanyj rejestr, s. 559 (dek. Bołszowce); Duh, Pawlyszyn, Spis parafii 1782 r.
Demidcze, zob. Demycze, w, rus
Demidów (Demidówka), w, kij
grkat (diec. Kijów-Wilno, arch. Kijów, dek. Dymir)
▪ śwgł, dr, s, Michał A, Kołbuk 1998, s. 104; Socjografia, s. 121 (Demidówka).
Demidówka (Łęczna), m, woł
grkat (diec. Łuck)
▪ śwgł, dr, s, Jan Ew, Kołbuk 1998, s. 275.
mojż
▪ śwgł, Liczba głów, s. 399, 1765 r.; AJZR. 5.2, s. 86, 1765 r.; IJCP. US Commission No. UA17150501.
Demidówka, zob. Demidów, w, kij
Demidówka, zob. Dymidówka, w, brac
Demidówka, zob. Dymidówka, w, brac
Demkowce, w, pod
grkat (diec. Lwów, arch. Kamieniec Podolski, dek. Husiatyn)
▪ śwgł, dr, d, Michał A, Kołbuk 1998, s. 222 (kam); Skoczylas, Oficjalat Kamieniec Podolski, s. 55.
Demkowce (Demkówka), w, brac
grkat (diec. Kijów-Wilno, arch. Kijów, dek. Bracław)
▪ śwgł, dr, s, OpNMP, Kołbuk 1998, s. 104; Socjografia, s. 22; SGKP. I, s. 955-956 (NMPR); Wizytacje generalne, s. 656.
Demkówka, zob. Demkowce, w, brac
Demmin, zob. Dyminek, w, pom
Demnia, w, rus
grkat (diec. Lwów, arch. Lwów, dek. Rozdół)
▪ śwgł, dr, k, Mikołaj Bp, Kołbuk 1998, s. 188 (s); Skoczylas, Niedatowanyj rejestr, s. 545; Duh, Pawlyszyn, Spis parafii

1782 r. (dek. Horożanna); Skoczylas, Oficjalat Lwów, s. 138.
Demówka (Dymówka), w, brac
grkat (diec. Kijów-Wilno, arch. Kijów, dek. Czeczelnik)
▪ śwgł, dr, s, NarNMP, Kołbuk 1998, s. 104; Socjografia, s. 28.
Demszyn, w, pod
grkat (diec. Lwów, arch. Kamieniec Podolski, dek. Kitajgród)
▪ śwgł, dr, s, Michał A, Kołbuk 1998, s. 222 (kam); Skoczylas, Oficjalat Kamieniec Podolski, s. 74.
Demycze (Zabłotów, Demidcze), w, rus
grkat (diec. Lwów, arch. Halicz, dek. Zabłotów)
▪ śwgł, dr, s, Mikołaj Bp, Kołbuk 1998, s. 218; Duh, Pawlyszyn, Spis parafii 1782 r. (Zabłotów); Skoczylas, Oficjalat Halicz, s. 52 (przedmieście Zabłotowa).
▪ śwgł, dr, s, WnPańskie, Kołbuk 1998, s. 218; Skoczylas, Oficjalat Halicz, s. 52 (przedmieście Zabłotowa).
Denesze (Denisze, Deneszówka), w, kij
grkat (diec. Kijów-Wilno, arch. Kijów, dek. Żytomierz)
▪ śwgł, dr, s, OpNMP, Socjografia, s. 159 (Deneszówka); Wizytacje generalne, s. 233.
Deneszówka, zob. Denesze, w, kij
Denisowicze (Denysówka), w, kij
grkat (diec. Kijów-Wilno, arch. Kijów, dek. Czarnobyl)
▪ śwgł, dr, d, PKrzyża Św, Kołbuk 1998, s. 102; Socjografia, s. 116 (Denysówka).
Denisówka, w, woł
grkat (diec. Łuck)
▪ śwgł, dr, s, Michał A, Kołbuk 1998, s. 275; Kondratiuk, Dżereła z istorii, 1791-1792 r. (dek. Teofilpol).
Denisze, zob. Denesze, w, kij
Denków, m, san
rzkat (diec. Kraków, arch. Zawichost, dek. Opatów)
▪ śwgł, mr, s, Stanisław Bp, Litak 1996, s. 258.
Denysów, w, rus
grkat (diec. Lwów, arch. Brzeżany, dek. Kozłów)
▪ śwgł, dr, s, Mikołaj Bp, Kołbuk 1998, s. 181.
Denysówka, zob. Denisowicze, w, kij
Depułtycze Ruskie (Stare Depułtycze, Nowe Depułtycze), w, rus
grkat (diec. Chełm, arch. Chełm, dek. Chełm)
▪ śwgł, dr, s, PKrzyża Św, Kołbuk 1998, s. 297 (dawna cerkiew, obecnie parafia rzymskokatolicka w Nowych Depułtyczach).
Deraźne (Derażno), m, woł
grkat (diec. Łuck)
▪ śwgł, s, PKrzyża Św, Kołbuk 1998, s. 275; Kondratiuk, Dżereła z istorii, 1791-1792 r. (dek. Stepań).
mojż
▪ śwgł, Liczba głów, s. 399, 1765 r.; AJZR. 5.2, s. 69, 1765 r.
Deraźnia Średnia, zob. Derażnia Średnia, w, woł
Deraźnia, zob. Derażnia, m, pod
Derażnia (Darażnia, Deraźnia), m, pod
grkat (diec. Lwów, arch. Bar, dek. Bar)
▪ śwgł, dr, k, Michał A, Kołbuk 1998, s. 222 (kam, s); Skoczylas, Oficjalat Bar, s. 2.
▪ śwgł, dr, k, PKrzyża Św, Kołbuk 1998, s. 222 (kam, s); Skoczylas, Oficjalat Bar, s. 2.
rzkat (diec. Kamieniec Podolski, dek. Międzyboż)
▪ śwgł, dr, s, Anna, Litak 1996, s. 368 (Deraźnia).
mojż
▪ śwgł, Liczba głów, s. 401, 1765 r.; AJZR. 5.2, s. 449, 1784 r.; IJCP. US Commission No. UA22220101.
Derażnia Hatna, zob. Hatna Derażnia, w, pod
Derażnia Kalna, zob. Kalna Derażnia, w, pod
Derażnia Średnia (Deraźnia Średnia), w, woł
grkat (diec. Łuck)
▪ śwgł, dr, s, Michał A, Kołbuk 1998, s. 275; Kondratiuk, Dżereła z istorii, 1791-1792 r. (dek. Korzec).
Deraźno, zob. Deraźne, m, woł
Derażyce, w, kij
praw (diec. Kijów)
▪ śwgł, dr, d, Mikołaj Bp, Kołbuk 1998, s. 338.
Derebczyn (Derepczyn), w, brac
grkat (diec. Lwów, arch. Bar, dek. Szarogród)
▪ śwgł, dr, s, Michał A, Kołbuk 1998, s. 104 (kij-wil); Skoczylas, Oficjalat Bar, s. 37.
Derebczynka (Derepczynka), w, brac
grkat (diec. Lwów, arch. Bar, dek. Szarogród)
▪ śwgł, dr, s, PPańskie, Skoczylas, Oficjalat Bar, s. 37.
Dereniówka, w, rus
grkat (diec. Lwów, arch. Brzeżany, dek. Janów)
▪ śwgł, dr, k, ZmPańskie, Kołbuk 1998, s. 179 (s, OpNMP); Duh, Pawlyszyn, Spis parafii 1782 r.; Skoczylas, Oficjalat Brzeżany, s. 71.
Derenkowiec, w, kij
grkat (diec. Kijów-Wilno, arch. Kijów)
▪ śwgł, dr, s, WnNMP, Kołbuk 1998, s. 104.
▪ śwgł, dr, s, Mikołaj Bp, Kołbuk 1998, s. 104; Pochilewicz, s. 632 (w 1746 r. w dekanacie Smiła).
Derepczyn, zob. Derebczyn, w, brac
Derepczynka, zob. Derebczynka, w, brac
Dereszowa (Dereszowce), w, pod
grkat (diec. Lwów, arch. Bar, dek. Sokolec)
▪ śwgł, dr, s, PKrzyża Św, Kołbuk 1998, s. 222 (Dereszowce, kam); Skoczylas, Oficjalat Bar, s. 33.
Dereszowce, zob. Dereszowa, w, pod
Derewacz, w, rus
grkat (diec. Lwów, arch. Lwów, dek. Szczerzec)
▪ śwpom, Bazylianie, zak, Duh, Pawlyszyn, Spis parafii 1782 r.; Skoczylas, Oficjalat Lwów, s. 148.
Derewiana, zob. Derewiany, w, pod
Derewianne, w, woł
grkat (diec. Łuck)
▪ śwgł, dr, s, Św. Trójca, Kołbuk 1998, s. 275; Kondratiuk, Dżereła z istorii, 1791-1792 r. (dek. Klewań).
Derewiany (Derewiana), w, pod
grkat (diec. Lwów, arch. Kamieniec Podolski, dek. Kitajgród)
▪ śwgł, dr, s, Mikołaj Bp, Kołbuk 1998, s. 222 (Derewiana, kam); Skoczylas, Oficjalat Kamieniec Podolski, s. 74.
Derewicze, w, woł
grkat (diec. Łuck)
▪ śwgł, dr, s, NarNMP, Kołbuk 1998, s. 275; Kondratiuk, Dżereła z istorii, 1791-1792 r. (dek. Połonne).
Derewlany, w, beł
grkat (diec. Chełm, arch. Bełz, dek. Busk)
▪ śwgł, dr, s, Prakseda PM, Kołbuk 1998, s. 306.
▪ śwpom, Bazylianie, zak, WnPańskie, Kołbuk 1998, s. 351.
Derewnia, w, beł
grkat (diec. Lwów, arch. Lwów, dek. Żółkiew)
▪ śwgł, dr, s, NarNMP, Kołbuk 1998, s. 199 (rus); Jabłonowski, Ziemie ruskie, nr 2; Skoczylas, Oficjalat Lwów, s. 155; Budzyński, Kresy, II, mapa 23.
Dereżeńska Słoboda, zob. Kalniańska Słoboda, w, pod
Dereżyce, w, rus
grkat (diec. Przemyśl, dek. Drohobycz)
▪ śwgł, Bazylianie, dr, d, zak, WnNMP, Budzyński, Ludność, II, s. 120; Kołbuk 1998, s. 245.

Derganówka, zob. Derhanówka, w, kij
Derhanówka (Dorhanówka, Derganówka), w, kij
grkat (diec. Kijów-Wilno, arch. Kijów, dek. Białołówka)
▪ świgł, dr, s, NarNMP, Kołbuk 1998, s. 104; Socjografia, s. 105 (Dorhanówka).
Derkacze, w, woł
grkat (diec. Łuck)
▪ świgł, dr, s, Prakseda PM, Kołbuk 1998, s. 275.
Dermań, w, woł
grkat (diec. Łuck)
▪ świgł, Bazylianie, dr, d, zak, Św. Trójca, Kołbuk 1998, s. 275.
Derno (Derń), w, woł
grkat (diec. Łuck)
▪ świgł, dr, s, Michał A, Kołbuk 1998, s. 275.
Dernowicze (Dernówka), w, kij
grkat (diec. Kijów-Wilno, arch. Kijów, dek. Czarnobyl)
▪ świgł, s, Socjografia, s. 116 (Dernówka).
Dernów, w, rus
grkat (diec. Lwów, arch. Lwów, dek. Kamionka Strumiłowa)
▪ świgł, dr, k, Mikołaj Bp, Kołbuk 1998, s. 181 (s); Skoczylas, Niedatowanyj rejestr, s. 550 ; Duh, Pawlyszyn, Spis parafii 1782 r. (św. Nikita); Skoczylas, Oficjalat Lwów, s. 126.
Dernówka, zob. Dernowicze, w, kij
Derń, zob. Derno, w, woł
Derschau, zob. Tczew, m, pom
Derżów, w, rus
grkat (diec. Lwów, arch. Lwów, dek. Żydaczów)
▪ świgł, dr, s, Sobór Jana Ch, Kołbuk 1998, s. 201 (Jan Ch); Skoczylas, Oficjalat Lwów, s. 161.
Desiorówka, w, pod
grkat (diec. Lwów, arch. Bar, dek. Pilawa)
▪ świgł, dr, s, NarNMP, Kołbuk 1998, s. 222 (kam); Skoczylas, Oficjalat Bar, s. 26.
Deszki (Deszkowce), w, kij
grkat (diec. Kijów-Wilno, arch. Kijów, dek. Korsuń)
▪ świgł, dr, s, OpNMP, Socjografia, s. 130 (Deszkowce); Pochilewicz, s. 561 (cerkiew z 1782 r.).
Deszkowce, zob. Deszki, w, kij
Desznica, w, kr
grkat (diec. Przemyśl, dek. Dukla)
▪ świgł, dr, s, Demetriusz M, Kołbuk 1998, s. 246; Budzyński, Ludność, II, s. 120.
Deszno, w, rus
grkat (diec. Przemyśl, dek. Jaśliska)
▪ świgł, dr, s, NarNMP, Budzyński, Ludność, II, s. 120; Kołbuk 1998, s. 249.
Deutsch Briesen, zob. Brzeźno Człuchowskie, w, pom
Deutsch Damerau, zob. Dąbrówka Malborska, w, malb
Deutsch Wymysle, zob. Nowe Wymyśle, w, raw
Dębe (Dembe), w, kal
rzkat (diec. Gniezno, arch. Kalisz, dek. Stawiszyn)
▪ świgł, dr, s, ZwNMP, Litak 1996, s. 179 (Dembe).
Dębica, m, san
rzkat (diec. Kraków, arch. Nowy Sącz, dek. Mielec)
▪ świgł, dr, s, Małgorzata PM, Jadwiga Wd, Litak 1996, s. 237.
▪ świpom, dr, kłs, Barbara PM, par. Dębica, Litak 1996, s. 238.
mojż
▪ świgł, Kumor, Archidiakonat, t. 9, s. 146, po 1712 r.; Liczba głów, s. 394, 1765 r.; EJCP. III, s. 119-124.
Dębień, zob. Szynych, w, che
Dębnica (Damnitz), w, pom
rzkat (diec. Gniezno, arch. Kamień, dek. Człuchów)
▪ świpom, dr, Św. Krzyż, par. Człuchów, Litak 1996, s. 181.
Dębnica (Dębnice), w, gn
rzkat (diec. Gniezno, arch. Gniezno, dek. Gniezno - św. Piotr i Paweł AAp)
▪ świgł, dr, s, Mikołaj Bp, Jadwiga Ks, Litak 1996, s. 168 (Dębnice).
Dębnice, zob. Dębnica, w, gn
Dębno, w, gn
rzkat (diec. Gniezno, arch. Kamień, dek. Łobżenica)
▪ świpom, Jakub W Ap, Anna, par. Dźwierszno, Litak 1996, s. 182.
Dębno, w, kal
rzkat (diec. Poznań, arch. Śrem, dek. Nowe Miasto)
▪ świgł, mr, s, WnNMP, Litak 1996, s. 293.
Dębno, w, kr
rzkat (diec. Kraków, arch. Wojnicz, dek. Wojnicz)
▪ świgł, mr, s, Małgorzata PM, Litak 1996, s. 256.
▪ świpom, dr, kłs, Kunegunda Wd, par. Dębno, Litak 1996, s. 257.
Dębno, w, kr
rzkat (diec. Kraków, arch. Nowy Sącz, dek. Nowy Targ)
▪ świpom, dr, k, Michał A, par. Maniowy, Litak 1996, s. 240.
Dębno, w, rus
grkat (diec. Przemyśl, dek. Jarosław)
▪ świgł, dr, s, Jerzy M, Budzyński, Ludność, II, s. 121; Kołbuk 1998, s. 248.
Dębno, w, san
rzkat (diec. Kraków, arch. Kielce Pr, dek. Bodzentyn)
▪ świgł, dr, d, Mikołaj Bp, Litak 1996, s. 214.
Dębno Królewskie (Dębno), w, kal
rzkat (diec. Gniezno, arch. Gniezno, dek. Sompolno)
▪ świgł, dr, k, Michał A, Litak 1996, s. 173 (Dębno).
Dębno, zob. Dębno Królewskie, w, kal
Dębogóra (Eichberg), w, poz
lut
▪ świgł, Werner, Geschichte der evangelischen Parochien, s. 59-61; Merczyng, Zbory, s. 149.
Dębołęka (Damlang), w, poz
lut
▪ świpom, par. Karsibór, Thomas, Altes und Neues, s. 105.
Dębowa Kłoda, zob. Dębowałąka, w, che
Dębowa Łąka, zob. Dębowa Łęka, w, poz
Dębowa Łąka, zob. Dębowałąka, w, che
Dębowa Łęka (Dębowa Łąka), w, poz
rzkat (diec. Poznań, arch. Śrem, dek. Wschowa)
▪ świgł, mr, s, Jadwiga Wd, Litak 1996, s. 296.
Dębowałąka (Dębowa Kłoda, Dębowa Łąka), w, che
rzkat (diec. Chełmno, arch. Chełmno, dek. Wąbrzeźno)
▪ świpom, mr, s, Piotr i Paweł AAp, par. Niedźwiedź, Litak 1996, s. 163 (Dębowa Kłoda).
Dębowe Macharzyńce, zob. Mecherzyńce Dębowe, w, kij
Dębowiec, m, kr
rzkat (diec. Kraków, arch. Wojnicz, dek. Jasło)
▪ świgł, dr, k, Bartłomiej Ap, Litak 1996, s. 254.
▪ świpom, Roch W, par. Dębowiec, Litak 1996, s. 255.
▪ świpom, ZKrzyża Św, par. Dębowiec, Litak 1996, s. 255.
Dębowo, w, gn
rzkat (diec. Gniezno, arch. Kamień, dek. Nakło)
▪ świgł, pr, s, Michał A, Litak 1996, s. 183.
Dębsk, w, pł
rzkat (diec. Płock, arch. Płock, dek. Bieżuń)
▪ świpom, par. Chamsk, Litak 1996, s. 264.

Dęby Szlacheckie, w, kal
rzkat (diec. Gniezno, arch. Gniezno, dek. Sompolno)
▪ śwgł, dr, s, WnNMP, Wszyscy Św, Litak 1996, s. 173.
Diabełek, zob. Djabełek, w, brzkuj
Diakonów, zob. Dziekanów, w, beł
Diakowce, w, pod
grkat (diec. Lwów, arch. Bar, dek. Bar)
▪ śwgł, dr, s, OpNMP, Kołbuk 1998, s. 222 (kam); Skoczylas, Oficjalat Bar, s. 3.
Diaków, zob. Djaków, w, woł
Diakówka, w, brac
grkat (diec. Kijów-Wilno, arch. Kijów, dek. Teplik)
▪ śwgł, dr, s, NarNMP, Kołbuk 1998, s. 104; Socjografia, s. 79.
Diatkowicze, zob. Dziatkiewicze, w, woł
Didkowce, w, woł
grkat (diec. Łuck)
▪ śwgł, dr, s, Prakseda PM, Kołbuk 1998, s. 275; Kondratiuk, Dżereła z istorii, 1791-1792 r. (dek. Jampol).
Didkowce (Dziadkowce), w, kij
grkat (diec. Kijów-Wilno, arch. Kijów, dek. Cudnów)
▪ śwgł, dr, s, PKrzyża Św., Kołbuk 1998, s. 104; Socjografia, s. 113; Wizytacje generalne, s. 304-305.
Didkowicze (Dziatkowicze, Didkowowicze), w, kij
grkat (diec. Kijów-Wilno, arch. Kijów, dek. Barasze)
▪ śwgł, dr, s, Św. Trójca, Kołbuk 1998, s. 104; Socjografia, s. 97 (Didkowowicze).
Didkowowicze, zob. Didkowicze, w, kij
Didow, zob. Didowszczyzna, w, kij
Didowicze, w, woł
grkat (diec. Łuck)
▪ śwgł, dr, s, WnNMP, Kołbuk 1998, s. 275; Kondratiuk, Dżereła z istorii, 1791-1792 r. (dek. Korzec).
Didowszczyzna (Dziadowszczyzna, Didow), w, kij
grkat (diec. Kijów-Wilno, arch. Kijów, dek. Chwastów)
▪ śwgł, dr, s, OpNMP, Kołbuk 1998, s. 105 (Dziadowszczyzna); Socjografia, s. 124 (Didow).
▪ śwgł, dr, s, Mikołaj Bp, Socjografia, s. 124 (Didow); Pochilewicz, s. 194.
Didycze, w, woł
grkat (diec. Łuck)
▪ śwgł, dr, s, NarNMP, Kołbuk 1998, s. 275.
Dietrichsdorf, zob. Straszewo, w, malb
Dietrichswalde, zob. Gietrzwałd, w, war
Dików, w, woł
grkat (diec. Łuck)
▪ śwgł, dr, s, Piotr i Paweł AAp, Kołbuk 1998, s. 275; Kondratiuk, Dżereła z istorii, 1791-1792 r. (dek. Klewań).
Diuksin, zob. Diuksyn, w, woł
Diuksyn (Diuksin), w, woł
grkat (diec. Łuck)
▪ śwgł, dr, s, Michał A, Kołbuk 1998, s. 275; Kondratiuk, Dżereła z istorii, 1791-1792 r. (dek. Klewań).
Diwin, zob. Dywin, w, kij
Diwitten, zob. Dywity, w, war
Djabełek (Diabełek), w, brzkuj
rzkat (diec. Włocławek, arch. Włocławek, dek. Brześć Kujawski)
▪ śwpom, dr, Marek Ew, par. Kruszyn, Litak 1996, s. 343.
Djaków (Diaków), w, woł
grkat (diec. Łuck)
▪ śwgł, dr, s, Łukasz Ew, Kołbuk 1998, s. 275 (Diaków); Kondratiuk, Dżereła z istorii, 1791-1792 r. (dek. Hoszcza).
Długa Goślina, w, poz
rzkat (diec. Poznań, arch. Poznań, dek. Rogoźno)
▪ śwgł, dr, d, Maria Magdalena, Litak 1996, s. 285.
Długa Kościelna, w, maz
rzkat (diec. Poznań, arch. Warszawa, dek. Garwolin)
▪ śwgł, dr, d, NMP, Anna, Litak 1996, s. 298.
Długie, w, kr
grkat (diec. Przemyśl, dek. Dukla)
▪ śwgł, dr, s, Demetriusz M, Budzyński, Ludność, II, s. 121; Kołbuk 1998, s. 246 (rus).
Długie Stare (Długie Wielkie), w, poz
rzkat (diec. Poznań, arch. Śrem, dek. Wschowa)
▪ śwgł, mr, s, Marcin Bp, Litak 1996, s. 296.
Długie Wielkie, zob. Długie Stare, w, poz
Długobór (Langwalde), w, war
rzkat (diec. Warmia, dek. Pieniężno)
▪ śwgł, mr, d, Jan Ew, Litak 1996, s. 414.
Długosiodło, w, maz
rzkat (diec. Płock, arch. Pułtusk, dek. Wyszków)
▪ śwgł, dr, d, WnNMP, Jan Ch, Mikołaj Bp, Litak 1996, s. 276.
Długoszyje (Dołhoszyje), w, woł
grkat (diec. Łuck)
▪ śwgł, dr, s, Jerzy M, Kołbuk 1998, s. 276.
Dłutowo, w, pł
rzkat (diec. Płock, arch. Płock, dek. Szreńsk)
▪ śwgł, dr, s, Wawrzyniec M, Litak 1996, s. 269.
Dłutów, w, sier
rzkat (diec. Gniezno, arch. Łęczyca, dek. Tuszyn)
▪ śwgł, dr, d, Trzej Królowie, Stanisław Bp, Litak 1996, s. 194.
Dłużec, w, kr
rzkat (diec. Kraków, arch. Pilica, dek. Wolbrom)
▪ śwpom, dr, d, Mikołaj Bp, par. Wolbrom, Litak 1996, s. 244.
Dłużek, w, pod
grkat (diec. Lwów, arch. Bar, dek. Międzyboż)
▪ śwgł, dr, s, Bazyli W, Skoczylas, Oficjalat Bar, s. 18.
Dłużek, w, pod
grkat (diec. Lwów, arch. Kamieniec Podolski, dek. Kamieniec Podolski)
▪ śwgł, dr, k, NarNMP, Kołbuk 1998, s. 222 (kam); Skoczylas, Oficjalat Kamieniec Podolski, s. 64.
Dłużek, w, pod
grkat (diec. Lwów, arch. Bar, dek. Szarogród)
▪ śwgł, dr, s, PPańskie, Kołbuk 1998, s. 104 (brac, kij-wil); Skoczylas, Oficjalat Bar, s. 37; Jabłonowski, Ziemie ruskie, nr 10.
Dłużniów, w, beł
grkat (diec. Chełm, arch. Bełz, dek. Waręż)
▪ śwgł, dr, s, PKrzyża Św, Kołbuk 1998, s. 311.
Dłużyna, w, poz
rzkat (diec. Poznań, arch. Śrem, dek. Wschowa)
▪ śwgł, pr, s, Jakub W Ap, Litak 1996, s. 296.
Dmenin, w, sier
rzkat (diec. Gniezno, arch. Uniejów, dek. Radomsko)
▪ śwgł, mr, s, Szymon i Juda Tadeusz AAp, Litak 1996, s. 200.
Dmitreńki (Dmytrenki), w, kij
grkat (diec. Kijów-Wilno, arch. Kijów, dek. Korsuń)
▪ śwgł, dr, s, OpNMP, Kołbuk 1998, s. 104; Socjografia, s. 130.
Dmitriewka Mała, zob. Dmitrowskie, w, brac
Dmitriewka Wielka, zob. Dmitrowskie, w, brac
Dmitrowice, zob. Dmytrowice, w, rus

Dmitrowskie (Dmitruszki Wielkie, Dmitruszki Małe, Dmitriewka Wielka, Dmitriewka Mała), w, brac
grkat (diec. Kijów-Wilno, arch. Kijów, dek. Humań)
▪ śwgł, s, Socjografia, s. 40 (wymienia cekwie we wsiach Dmitruszki Małe i Dmitruszki Wielkie).
▪ śwgł, dr, s, Piotr i Paweł AAp, Kołbuk 1998, s. 104 (Dmitrowskie); Socjografia, s. 40 (wymienia cekwie we wsiach Dmitruszki Małe i Dmitruszki Wielkie).
Dmitruszki Małe, zob. Dmitrowskie, w, brac
Dmitruszki Wielkie, zob. Dmitrowskie, w, brac
Dmosin, w, raw
rzkat (diec. Gniezno, arch. Łowicz, dek. Łowicz)
▪ śwgł, mr, d, Małgorzata PM, Andrzej Ap, Litak 1996, s. 196.
Dmuchawiec, w, rus
grkat (diec. Lwów, arch. Brzeżany, dek. Kozłów)
▪ śwgł, dr, d, Demetriusz M, Kołbuk 1998, s. 181.
Dmytraszówka, zob. Dymitraszówka, w, brac
Dmytrenki, zob. Dmitreńki, w, kij
Dmytrowice, w, rus
grkat (diec. Lwów, arch. Lwów, dek. Lwów)
▪ śwgł, dr, s, Sobór Michała A, Kołbuk 1998, s. 184 (Michał A); Skoczylas, Oficjalat Lwów, s. 133.
Dmytrowice, w, rus
grkat (diec. Przemyśl, dek. Sądowa Wisznia)
▪ śwgł, dr, s, Mikołaj Bp, Budzyński, Ludność, II, s. 122; Kołbuk 1998, s. 262.
Dmytrowice (Dmitrowice), w, rus
grkat (diec. Przemyśl, dek. Przemyśl)
▪ śwgł, s, NarNMP, Budzyński, Ludność, II, s. 121; Kołbuk 1998, s. 258.
Dmytrów, w, beł
grkat (diec. Chełm, arch. Bełz, dek. Stojanów)
▪ śwgł, dr, s, PKrzyża Św, Kołbuk 1998, s. 308.
Dmytrze, w, rus
grkat (diec. Lwów, arch. Lwów, dek. Szczerzec)
▪ śwgł, dr, k, Demetriusz M, Kołbuk 1998, s. 191 (s); Skoczylas, Niedatowanyj rejestr, s. 546; Duh, Pawlyszyn, Spis parafii 1782 r. (dek. Horożanna).
Dniestrzyk Dębowy, zob. Dniestrzyk Dubowy, w, rus
Dniestrzyk Dubowy (Dniestrzyk Dębowy), w, rus
grkat (diec. Przemyśl, dek. Żukotyn)
▪ śwgł, dr, k, Ucieczka do Egiptu NMP, Budzyński, Ludność, II, s. 122; Kołbuk 1998, s. 271.
Dniestrzyk Hołowiecki, w, rus
grkat (diec. Przemyśl, dek. Żukotyn)
▪ śwgł, dr, k, Jan Ch, Budzyński, Ludność, II, s. 122; Kołbuk 1998, s. 271.
Dobczyce, m, kr
rzkat (diec. Kraków, arch. Kraków, dek. Dobczyce)
▪ śwgł, mr, k, Jan Ch, Litak 1996, s. 218.
▪ śwpom, dr, PKrzyża Św., par. Dobczyce, Litak 1996, s. 219.
Dobiegniewo, w, brzkuj
rzkat (diec. Włocławek, arch. Włocławek, dek. Brześć Kujawski)
▪ śwpom, Franciszkanie konwentualni, dr, obsł. zak, NMP, par. Włocławek, Litak 1996, s. 343, 508 (filię obsługują franciszkanie z Dobrzynia).
Dobino, w, poz
rzkat (diec. Poznań, arch. Poznań, dek. Czarnków)
▪ śwpom, dr, par. Wałcz, Litak 1996, s. 280.
Dobkowice, w, rus
grkat (diec. Przemyśl, dek. Pruchnik)
▪ śwgł, s, APPrz. ABGK 66, s. 276, 1767 r.
Dobra, m, łęcz
rzkat (diec. Gniezno, arch. Łęczyca, dek. Zgierz)
▪ śwgł, dr, s, Dorota PM, Jan Ch, Litak 1996, s. 195.
Dobra, m, sier
rzkat (diec. Gniezno, arch. Uniejów, dek. Warta)
▪ śwgł, mr, s, NarNMP, Litak 1996, s. 203.
▪ śwpom, dr, kłs, Św. Duch, Barbara PM, par. Dobra, Litak 1996, s. 204.
▪ śwpom, dr, Jan Ch, par. Dobra, Litak 1996, s. 204.
mojż
▪ śwgł, Liczba głów, s. 392, 1765 r.; EJCP. I, s. 85-86.
Dobra, w, brac
grkat (diec. Kijów-Wilno, arch. Kijów, dek. Sokołówka)
▪ śwgł, dr, s, Socjografia, s. 73; SGKP. XV/ 1, s. 416.
Dobra, w, kr
rzkat (diec. Kraków, arch. Kraków, dek. Dobczyce)
▪ śwgł, dr, s, Szymon i Juda Tadeusz AAp, Litak 1996, s. 218.
Dobra, w, rus
grkat (diec. Przemyśl, dek. Oleszyce)
▪ śwgł, dr, s, Bazyli W, Budzyński, Ludność, II, s. 122; Kołbuk 1998, s. 257 (beł).
Dobra (Dobra Szlachecka, Dobra Rustykalna), w, rus
grkat (diec. Przemyśl, dek. Bircza)
▪ śwgł, dr, s, Sawa Bp, Budzyński, Ludność, II, s. 122; Kołbuk 1998, s. 242 (Dobra Szlachecka, do 1949 Dobra podzielona na Dobra Szlachecka i Dobra Rustykalna).
Dobra Rustykalna, zob. Dobra, w, rus
Dobra Szlachecka, zob. Dobra, w, rus
Dobra Woda, zob. Dobrowody, w, brac
Dobraczyn, w, beł
grkat (diec. Chełm, arch. Bełz, dek. Bełz)
▪ śwgł, dr, s, ZmPańskie, Kołbuk 1998, s. 305.
Dobratyn, w, woł
grkat (diec. Łuck)
▪ śwgł, dr, s, OpNMP, Kołbuk 1998, s. 276.
Dobrcz (Dóbrcz), w, in
rzkat (diec. Włocławek, arch. Kruszwica, dek. Fordon)
▪ śwgł, dr, d, Wawrzyniec M, Małgorzata PM, Litak 1996, s. 334.
Dobre, m, maz
rzkat (diec. Płock, arch. Pułtusk, dek. Stanisławów)
▪ śwgł, dr, s, Stanisław Bp, Litak 1996, s. 275.
Dobre Miasto (Guttstadt), m, war
rzkat (diec. Warmia, dek. Dobre Miasto)
▪ śwgł, mr, kol, Litak 1996, s. 410.
Dobrków, w, san
rzkat (diec. Kraków, arch. Nowy Sącz, dek. Pilzno)
▪ śwgł, dr, s, NarNMP, Litak 1996, s. 241.
Dobrogoszcz (Dobrohoszcza), w, pod
grkat (diec. Lwów, arch. Kamieniec Podolski, dek. Gródek)
▪ śwgł, dr, s, Mikołaj Bp, Kołbuk 1998, s. 222 (kam); Skoczylas, Oficjalat Kamieniec Podolski, s. 52.
Dobrohostów, w, rus
grkat (diec. Przemyśl, dek. Drohobycz)
▪ śwgł, dr, k, Mikołaj Bp, Budzyński, Ludność, II, s. 123; Kołbuk 1998, s. 245.
Dobrohoszcza, zob. Dobrogoszcz, w, pod
Dobromil, m, rus
grkat (diec. Przemyśl, dek. Dobromil)
▪ śwgł, mr, s, ZDucha Św., Budzyński, Ludność, II, s. 123 (Św. Duch); Kołbuk 1998, s. 243; APPrz. ABGK 65, s. 1, 1773 r.

▪ śwgł, Bazylianie, mr, s, zak, Onufry P, Budzyński, Ludność, II, s. 123; Kołbuk 1998, s. 243; Flaga, Zakony męskie, s. 154 (nie prowadzą duszpasterstwa).
▪ śwgł, PPańskie, Budzyński, Ludność, II, s. 123; APPrz. ABGK 65, s. 1, 1773 r.
▪ śwgł, NarNMP, Budzyński, Ludność, II, s. 123 (na przedmieściu); APPrz. ABGK 65, s. 1, 1773 r.
rzkat (diec. Przemyśl, arch. Przemyśl, dek. Nowe Miasto)
▪ śwgł, mr, k, PPańskie, Litak 1996, s. 404.
mojż
▪ śwgł, AAPrz. AV176, k. 7v, 1753 r., AV186, k. 48, 50, 1755 (1753) r.; J. Motylewicz, Przywileje żydów dobromilskich z 1612 i 1756 r., „Rocznik Przemyski", 32 (1996), z. 1, s. 138-139 (1756 r.); CPAHU, nr 129.3.60, k. 11, 1766 r.; Liczba głów, s. 397, 1765 r. (kahał).
Dobromirka, w, woł
grkat (diec. Łuck)
▪ śwgł, dr, s, Prakseda PM, Kołbuk 1998, s. 276.
Dobrosin, w, beł
grkat (diec. Lwów, arch. Lwów, dek. Żółkiew)
▪ śwgł, dr, s, PKrzyża Św, Kołbuk 1998, s. 199 (rus); Jabłonowski, Ziemie ruskie, nr 2; Skoczylas, Oficjalat Lwów, s. 155; Budzyński, Kresy, II, mapa 23.
Dobrosołowo, w, gn
rzkat (diec. Gniezno, arch. Gniezno, dek. Słupca)
▪ śwgł, dr, s, Jakub W Ap, Litak 1996, s. 172.
Dobrostany, w, rus
grkat (diec. Przemyśl, dek. Gródek Jagielloński)
▪ śwgł, dr, k, WnNMP, Budzyński, Ludność, II, s. 123; Kołbuk 1998, s. 247.
Dobrotów, w, rus
grkat (diec. Lwów, arch. Halicz, dek. Żuków)
▪ śwgł, dr, k, WnNMP, Kołbuk 1998, s. 218 (NarNMP); Skoczylas, Niedatowanyj rejestr, s. 579; Duh, Pawlyszyn, Spis parafii 1782 r. (ZłSzatNMP); Skoczylas, Oficjalat Halicz, s. 53.
Dobrotwór, m, beł
grkat (diec. Chełm, arch. Bełz, dek. Stojanów)
▪ śwgł, dr, k, Onufry P, Kołbuk 1998, s. 308.
▪ śwpom, Bazylianki, zak, Kołbuk 1998, s. 353.
rzkat (diec. Chełm, dek. Sokal)
▪ śwgł, dr, k, Stanisław Bp, Litak 1996, s. 364.
Dobrowlany, w, pod
grkat (diec. Lwów, arch. Kamieniec Podolski, dek. Czerwonogród)
▪ śwgł, dr, s, ZmPańskie, Kołbuk 1998, s. 222 (kam); Skoczylas, Oficjalat Kamieniec Podolski, s. 48.
Dobrowlany, w, rus
grkat (diec. Lwów, arch. Lwów, dek. Rozdół)
▪ śwgł, dr, s, OpNMP, Budzyński, Kresy, I, s. 60; Skoczylas, Oficjalat Lwów, s. 138.
Dobrowlany, w, rus
grkat (diec. Lwów, arch. Halicz, dek. Stanisławów)
▪ śwgł, dr, s, OpNMP, Kołbuk 1998, s. 212; Skoczylas, Oficjalat Halicz, s. 39.
Dobrowlany, w, rus
grkat (diec. Przemyśl, dek. Drohobycz)
▪ śwgł, dr, d, OpNMP, Budzyński, Ludność, II, s. 123; Kołbuk 1998, s. 245.
Dobrowlany, w, rus
grkat (diec. Przemyśl, dek. Stryj)
▪ śwgł, dr, s, PKrzyża Św, Budzyński, Ludność, II, s. 123; Kołbuk 1998, s. 267.
Dobrowlany (Dombrowlany, Dubrowlany), w, rus
grkat (diec. Lwów, arch. Halicz, dek. Kałusz)
▪ śwgł, dr, k, ObjPańskie, Kołbuk 1998, s. 210 (dek. Perehińsko, s); Skoczylas, Oficjalat Halicz, s. 16.
Dobrowoda, w, san
rzkat (diec. Kraków, arch. Kraków, dek. Opatowiec)
▪ śwgł, mr, d, Maria Magdalena, Litak 1996, s. 223.
Dobrowoda, w, woł
grkat (diec. Łuck)
▪ śwgł, dr, s, Sobór NMP, Kołbuk 1998, s. 276.
Dobrowody, w, rus
grkat (diec. Lwów, arch. Brzeżany, dek. Zarwanica)
▪ śwgł, dr, s, Św. Trójca, Kołbuk 1998, s. 195; Skoczylas, Oficjalat Brzeżany, s. 94.
Dobrowody, w, woł
grkat (diec. Lwów, arch. Brzeżany, dek. Tarnopol)
▪ śwgł, mr, s, Prakseda PM, Kołbuk 1998, s. 193 (rus, dr); Skoczylas, Oficjalat Brzeżany, s. 86; Budzyński, Kresy, II, mapa 26.
Dobrowody (Dobra Woda), w, brac
grkat (diec. Kijów-Wilno, arch. Kijów, dek. Humań)
▪ śwgł, s, Socjografia, s. 40.
Dobrów, w, kal
rzkat (diec. Gniezno, arch. Gniezno, dek. Konin)
▪ śwgł, dr, d, Św. Trójca, Litak 1996, s. 170.
▪ śwpom, dr, Bogumił Bp, par. Dobrów, Litak 1996, s. 171 (Dobrów-Grodzisko, za wodą).
Dobrykąt, zob. Bilcze Złote, m, pod
Dobrynicze, zob. Dobrzanica, w, rus
Dobryń, w, woł
grkat (diec. Łuck)
▪ śwgł, s, Prakseda PM, Kołbuk 1998, s. 276.
Dobryszyce, w, sier
rzkat (diec. Gniezno, arch. Uniejów, dek. Radomsko)
▪ śwgł, dr, k, Bartłomiej Ap, Litak 1996, s. 200.
Dobrzanica (Dobrynicze), w, rus
grkat (diec. Lwów, arch. Brzeżany, dek. Rohatyn)
▪ śwgł, dr, d, PKrzyża Św, Budzyński, Struktura, s. 136; Kołbuk 1998, s. 177 (dek. Dunajów, s); Skoczylas, Oficjalat Brzeżany, s. 80.
Dobrzany, w, rus
grkat (diec. Przemyśl, dek. Gródek Jagielloński)
▪ śwgł, dr, s, Jan Ew, Budzyński, Ludność, II, s. 124; Kołbuk 1998, s. 247.
Dobrzany, w, rus
grkat (diec. Lwów, arch. Lwów, dek. Szczerzec)
▪ śwgł, dr, k, NarPańskie, Kołbuk 1998, s. 191 (s); Skoczylas, Niedatowanyj rejestr, s. 545; Duh, Pawlyszyn, Spis parafii 1782 r. (dek. Horożanna); Skoczylas, Oficjalat Lwów, s. 148.
▪ śwpom, Bazylianie, zak, WnPańskie, Kołbuk 1998, s. 351.
Dobrzany, w, rus
grkat (diec. Przemyśl, dek. Stryj)
▪ śwgł, dr, k, Demetriusz M, Budzyński, Ludność, II, s. 124; Kołbuk 1998, s. 267.
Dobrzec, w, kal
rzkat (diec. Gniezno, arch. Kalisz, dek. Kalisz)
▪ śwgł, dr, mk, Michał A, Litak 1996, s. 175.
Dobrzechów, m, san
rzkat (diec. Kraków, arch. Nowy Sącz, dek. Strzyżów)
▪ śwgł, dr-mr, d, Stanisław Bp, Litak 1996, s. 243.
▪ śwpom, dr, Dorota PM, par. Dobrzechów, Litak 1996, s. 243.
▪ śwpom, dr, Piotr Ap, par. Dobrzechów, Litak 1996, s. 243.

Dobrzejewice, w, in
rzkat (diec. Włocławek, arch. Włocławek, dek. Bobrowniki)
▪ śwgł, dr, d, Wawrzyniec M, Litak 1996, s. 342.
Dobrzyca, m, kal
rzkat (diec. Poznań, arch. Śrem, dek. Koźmin)
▪ śwgł, dr, s, ZKrzyża Św, Katarzyna PM, Litak 1996, s. 291.
Dobrzyjałowo, w, maz
rzkat (diec. Płock, arch. Pułtusk, dek. Wizna)
▪ śwgł, dr, s, NarNMP, Stanisław Bp, Litak 1996, s. 276.
Dobrzyków, w, pł
rzkat (diec. Płock, arch. Płock, dek. Gostynin)
▪ śwgł, dr, s, Stanisław Bp, Barbara, Dorota PPMM, Litak 1996, s. 265 (raw); Dunin-Wąsowicz, Podziały administracyjne, s. 40.
▪ śwpom, dr, par. Dobrzyków, Litak 1996, s. 265.
Dobrzyniewo Kościelne (Dobrzyniewo), m, podl
rzkat (diec. Wilno, dek. Augustów)
▪ śwgł, dr, s, ZwNMP, Józef OblNMP, Maria Magdalena, Litak 1996, s. 307 (Dobrzeniewo).
Dobrzyniewo, zob. Dobrzyniewo Kościelne, m, podl
Dobrzyń (Dobrzyń n. Wisłą), m, in
rzkat (diec. Płock, arch. Dobrzyń, dek. Dobrzyń)
▪ śwgł, Franciszkanie konwentualni, mr, k, obsł. zak, Stefan M, Litak 1996, s. 261, 508.
▪ śwpom, Franciszkanie konwentualni, zak, WnNMP, Litak 1996, s. 508.
▪ śwpom, dr, mk, Stanisław Bp, par. Dobrzyń, Litak 1996, s. 261.
mojż
▪ śwgł, ADS. D156, k. 332, 1742 r.; Liczba głów, s. 396, 1765 r.
Dobrzyń n. Wisłą, zob. Dobrzyń, m, in
Dojban, w, brac
grkat (diec. Kijów-Wilno, arch. Kijów, dek. Raszków)
▪ śwgł, s, Kołbuk 1998, s. 338 (cerkiew prawosławna, dr); Socjografia, s. 70.
Dolaszewo, w, poz
rzkat (diec. Poznań, arch. Poznań, dek. Czarnków)
▪ śwpom, dr, NMP, par. Piła, Litak 1996, s. 280 (wezwanie ołtarza).
Dolina, w, rus
grkat (diec. Przemyśl, dek. Sanok)
▪ śwgł, dr, s, OfNMP, Budzyński, Ludność, II, s. 124; Kołbuk 1998, s. 261 (obecnie dzielnica miasta Zagórz).
Dolina, w, rus
grkat (diec. Lwów, arch. Halicz, dek. Tłumacz)
▪ śwgł, dr, k, NarPańskie, Kołbuk 1998, s. 215 (s); Skoczylas, Niedatowanyj rejestr, s. 567; Duh, Pawlyszyn, Spis parafii 1782 r. (Sobór NMP); Skoczylas, Oficjalat Halicz, s. 44.
Dolina (Jagielnica), w, pod
grkat (diec. Lwów, arch. Kamieniec Podolski, dek. Jagielnica)
▪ śwgł, dr, s, ZmPańskie, Kołbuk 1998, s. 222 (kam); Skoczylas, Oficjalat Kamieniec Podolski, s. 60 (Jagielnica).
Dolina (Zagórze), m, rus
grkat (diec. Lwów, arch. Lwów, dek. Dolina)
▪ śwgł, dr, k, Mikołaj Bp, Kołbuk 1998, s. 176; Skoczylas, Oficjalat Lwów, s. 115.
▪ śwgł, dr, k, NarNMP, Kołbuk 1998, s. 175.
▪ śwgł, dr, k, Sobór Michała A, Kołbuk 1998, s. 176 (Michał A); Skoczylas, Oficjalat Lwów, s. 116 („na Zagórzu").
rzkat (diec. Lwów, arch. Halicz, dek. Żydaczów)
▪ śwgł, dr, d, NMP, Litak 1996, s. 374.
mojż
▪ śwgł, Liczba głów, s. 397, 1765 r.; Żydzi ziemi lwowskiej, s. 376, 1765 r. (kahał z parafią); IJCP. US Commission No. UA08180101.
Dolina, zob. Doliny, w, kr
Doliniany, w, pod
grkat (diec. Lwów, arch. Bar, dek. Sokolec)
▪ śwgł, dr, s, Prakseda PM, Kołbuk 1998, s. 222 (kam, OpNMP); Skoczylas, Oficjalat Bar, s. 33.
Doliniany, w, rus
grkat (diec. Przemyśl, dek. Gródek Jagielloński)
▪ śwgł, dr, s, OpNMP, Budzyński, Ludność, II, s. 124; Kołbuk 1998, s. 247.
Doliniany, w, rus
grkat (diec. Lwów, arch. Lwów, dek. Strzeliska Nowe)
▪ śwgł, dr, s, WnNMP, Kołbuk 1998, s. 190; Skoczylas, Oficjalat Lwów, s. 144.
Doliny (Dolina), w, kr
grkat (diec. Przemyśl, dek. Biecz)
▪ śwgł, dr, s, NarNMP, Kołbuk 1998, s. 241; Budzyński, Ludność, II, s. 352 (Dolina, jako przysiółek Szymbarka); APPrz. ABGK 19, s. 113-115, 1761 r.
Dolistowo Stare (Dolistowo, Dolistów), m, podl
rzkat (diec. Wilno, dek. Augustów)
▪ śwgł, dr, s, Wawrzyniec M, Litak 1996, s. 307 (Dolistowo).
Dolistowo, zob. Dolistowo Stare, m, podl
Dolistów, zob. Dolistowo Stare, m, podl
Dolsk, m, poz
rzkat (diec. Poznań, arch. Śrem, dek. Śrem)
▪ śwgł, mr, d, Michał A, Litak 1996, s. 295.
▪ śwpom, dr, mk, kłs, Św. Duch, par. Dolsk, Litak 1996, s. 296.
▪ śwpom, dr, s, Wawrzyniec M, par. Dolsk, Litak 1996, s. 296.
Dolsk, w, woł
grkat (diec. Włodzimierz, arch. Włodzimierz)
▪ śwgł, dr, s, WnNMP, Kołbuk 1998, s. 320; Skoczylas, Religia ta kultura, s. 61, 1715 r. (dek. Turzysk).
Dołha, w, podl
grkat (diec. Włodzimierz, arch. Brześć, dek. Mielnik)
▪ śwgł, mr, s, Barbara PM, Kołbuk 1998, s. 317.
Dołha Dolna, zob. Dołha Wojniłowska, w, rus
Dołha Górna, zob. Dołha Wojniłowska, w, rus
Dołha Wojniłowska (Dołha Górna, Dołha Dolna), w, rus
grkat (diec. Lwów, arch. Halicz, dek. Kałusz)
▪ śwgł, dr, s, Mikołaj Bp, Kołbuk 1998, s. 217 (Dołhe Dolne); Duh, Pawlyszyn, Spis parafii 1782 r.; Skoczylas, Oficjalat Halicz, s. 16.
▪ śwgł, dr, s, NarPańskie, Kołbuk 1998, s. 217; Duh, Pawlyszyn, Spis parafii 1782 r. (NPNMP); Skoczylas, Oficjalat Halicz, s. 16.
Dołha, zob. Dołhe, w, rus
Dołhalówka, w, woł
grkat (diec. Łuck)
▪ śwgł, dr, s, Michał A, Kołbuk 1998, s. 276; Kondratiuk, Dżereła z istorii, 1791-1792 r. (dek. Jampol).
Dołhalówka (Dowhałówka), w, brac
grkat (diec. Kijów-Wilno, arch. Kijów, dek. Tetyjów)
▪ śwpom, dr, Jan Ew, par. Burkowce (k. Tetyjowa), Kołbuk 1998, s. 151.
Dołhe, w, rus
grkat (diec. Lwów, arch. Brzeżany, dek. Janów)

▪ śwgł, dr, k, Jan Ew, Kołbuk 1998, s. 179 (s, Jan Ch); Duh, Pawlyszyn, Spis parafii 1782 r.; Skoczylas, Oficjalat Brzeżany, s. 71.
Dołhe, w, rus
grkat (diec. Przemyśl, dek. Stryj)
▪ śwgł, dr, s, Mikołaj Bp, Budzyński, Ludność, II, s. 125; Kołbuk 1998, s. 267.
Dołhe (Dołha), w, rus
grkat (diec. Lwów, arch. Halicz, dek. Halicz)
▪ śwgł, dr, s, ZmPańskie, Kołbuk 1998, s. 216 (dek. Uście); Skoczylas, Niedatowanyj rejestr, s. 568; Duh, Pawlyszyn, Spis parafii 1782 r.
Dołhe Kałuskie, w, rus
grkat (diec. Lwów, arch. Halicz, dek. Kałusz)
▪ śwgł, dr, k, Bazyli W, Kołbuk 1998, s. 210 (dek. Perehińsko); Skoczylas, Oficjalat Halicz, s. 16.
Dołhe Medenickie (Dołhe), w, rus
grkat (diec. Przemyśl, dek. Drohobycz)
▪ śwgł, dr, k, Mikołaj Bp, Budzyński, Ludność, II, s. 125; Kołbuk 1998, s. 245.
Dołhe Podbuskie (Dołhe), w, rus
grkat (diec. Przemyśl, dek. Drohobycz)
▪ śwgł, dr, s, Mikołaj Bp, Budzyński, Ludność, II, s. 125; Kołbuk 1998, s. 245 (podaje jeszcze jedną cerkiew św. Mkołaja w niezidentyfikowanej miejscowości Dołhe w dekanacie Drohobycz, którą pomija Budzyński).
▪ śwpom, OfNMP, par. Dołhe Podbuskie, APPrz. ABGK 22, s. 27, 1765 r.
Dołhe Pole, zob. Dołhopole, w, rus
Dołhe, zob. Dołhe Medenickie, w, rus
Dołhe, zob. Dołhe Podbuskie, w, rus
Dołhobyczów, w, beł
grkat (diec. Chełm, arch. Bełz, dek. Waręż)
▪ śwgł, dr, s, Symeon Słupnik, Kołbuk 1998, s. 311.
Dołhołuka, w, rus
grkat (diec. Przemyśl, dek. Stryj)
▪ śwgł, dr, s, Jan Ch, Budzyński, Ludność, II, s. 125; Kołbuk 1998, s. 267.
Dołhomościska, w, rus
grkat (diec. Przemyśl, dek. Sądowa Wisznia)
▪ śwgł, dr, s, PKrzyża Św, Budzyński, Ludność, II, s. 125; Kołbuk 1998, s. 262.
Dołhopole (Dołhe Pole), w, rus
grkat (diec. Lwów, arch. Halicz, dek. Kosów)
▪ śwgł, dr, k, Michał A, Kołbuk 1998, s. 208.
Dołhoszyje, zob. Długoszyje, w, woł
Dołhowce, w, pod
grkat (diec. Lwów, arch. Bar, dek. Szarogród)
▪ śwgł, dr, s, WnNMP, Kołbuk 1998, s. 223 (kam); Skoczylas, Oficjalat Bar, s. 37.
Dołobów, w, rus
grkat (diec. Przemyśl, dek. Sądowa Wisznia)
▪ śwgł, dr, s, NarNMP, Budzyński, Ludność, II, s. 125; Kołbuk 1998, s. 262.
Dołpotów (Dułpotów), w, rus
grkat (diec. Lwów, arch. Halicz, dek. Kałusz)
▪ śwgł, dr, k, Prakseda PM, Kołbuk 1998, s. 217 (s); Skoczylas, Oficjalat Halicz, s. 16.
Dołubów, w, podl
rzkat (diec. Łuck, arch. Brześć, dek. Brańsk)
▪ śwgł, dr, s, Piotr i Paweł AAp, Litak 1996, s. 382.
Dołzan, zob. Dołżek, w, brac
Dołżanka, w, rus
grkat (diec. Lwów, arch. Brzeżany, dek. Tarnopol)
▪ śwgł, dr, k, Jan Ew, Kołbuk 1998, s. 193 (s); Skoczylas, Oficjalat Brzeżany, s. 86.
Dołżek (Dołzan, Winnicki Futor), w, brac
grkat (diec. Kijów-Wilno, arch. Kijów, dek. Pohrebyszcze)
▪ śwgł, dr, s, Jan Chryzostom, Kołbuk 1998, s. 104; Socjografia, s. 147 (prawd. jako Dołzan, kij).
Dołżek (Dołżok), w, woł
grkat (diec. Łuck)
▪ śwgł, dr, s, OpNMP, Kołbuk 1998, s. 276; Kondratiuk, Dżereła z istorii, 1791-1792 r. (dek. Hoszcza).
Dołżka, w, rus
grkat (diec. Lwów, arch. Lwów, dek. Bolechów)
▪ śwgł, dr, s, Bazyli W, Kołbuk 1998, s. 171; Skoczylas, Oficjalat Lwów, s. 113.
Dołżka, w, rus
grkat (diec. Lwów, arch. Halicz, dek. Kałusz)
▪ śwgł, dr, s, Sobór Jana Ch, Kołbuk 1998, s. 217; Duh, Pawlyszyn, Spis parafii 1782 r.; Budzyński, Kresy, I, s. 63 (uważa Dołżkę k. Wojniłowa i Dołżkę k. Bolechowa za jedną miejscowość, przy czym na mapie, s. 47 umieszcza dwie odrębne wsi o nazwie Dołżka); Skoczylas, Oficjalat Halicz, s. 16 (pomija tę cerkiew).
Dołżki, w, rus
grkat (diec. Przemyśl, dek. Wysocko)
▪ śwgł, dr, k, OczNMP, Budzyński, Ludność, II, s. 126; Kołbuk 1998, s. 268.
Dołżok, zob. Dołżek, w, woł
Dołżyca, w, rus
grkat (diec. Przemyśl, dek. Krosno)
▪ śwgł, dr, s, Michał A, Budzyński, Ludność, II, s. 126; Kołbuk 1998, s. 250.
Dołżyca, zob. Dołżyce, w, rus
Dołżyce (Dołżyca), w, rus
grkat (diec. Przemyśl, dek. Baligród)
▪ śwgł, dr, s, Mikołaj Bp, Budzyński, Ludność, II, s. 126; Kołbuk 1998, s. 240.
Domachowo, w, poz
rzkat (diec. Poznań, arch. Śrem, dek. Śrem)
▪ śwgł, dr, d, Św. Krzyż, Michał A, Litak 1996, s. 295.
Domamorycz, w, rus
grkat (diec. Lwów, arch. Brzeżany, dek. Kozłów)
▪ śwgł, dr, k, WnNMP, Budzyński, Struktura, s. 139; Kołbuk 1998, s. 193 (dek. Tarnopol); Skoczylas, Oficjalat Brzeżany, s. 74.
Domanice, w, lub
rzkat (diec. Kraków, arch. Lublin, dek. Łuków)
▪ śwgł, dr, d, NMP, Litak 1996, s. 234.
Domaniew, w, łęcz
rzkat (diec. Gniezno, arch. Łęczyca, dek. Łęczyca)
▪ śwgł, mr, Florian M, Jadwiga Wd, Litak 1996, s. 193.
Domaniewice, w, raw
rzkat (diec. Gniezno, arch. Łowicz, dek. Łowicz)
▪ śwgł, mr, d, Bartłomiej Ap, Stanisław Bp, Litak 1996, s. 196.
▪ śwpom, mr, NMP, par. Domaniewice, Litak 1996, s. 196.
Domanowo (Domanów), w, podl
rzkat (diec. Łuck, arch. Brześć, dek. Brańsk)
▪ śwgł, dr, s, Św. Trójca, PPańskie, Dorota, Urszula PM i 11Tys PPMM, Jan N, Litak 1996, s. 382 (Domanów).
Domanów, zob. Domanowo, w, podl

Domaradz, w, rus
rzkat (diec. Przemyśl, arch. Brzozów, dek. Brzozów)
▪ świgł, dr, d, Mikołaj Bp, Litak 1996, s. 394.
Domaszów, w, beł
grkat (diec. Chełm, arch. Bełz, dek. Uhnów)
▪ świgł, dr, k, PKrzyża Św, Kołbuk 1998, s. 310.
▪ świpom, Bazylianie, zak, Mikołaj Bp, Kołbuk 1998, s. 351.
Domażyr, w, rus
grkat (diec. Lwów, arch. Lwów, dek. Lwów)
▪ świgł, dr, s, OfNMP, Budzyński, Struktura, s. 137; Kołbuk 1998, s. 185 (dek. Obroszyn); Skoczylas, Oficjalat Lwów, s. 133.
Dombrowlany, zob. Dobrowlany, w, rus
Domisław (Domslau, Domslaff), w, pom
rzkat (diec. Gniezno, arch. Kamień, dek. Człuchów)
▪ świpom, dr, k, Katarzyna PM, par. Czarne, Litak 1996, s. 181.
Domosławice, w, kr
rzkat (diec. Kraków, arch. Wojnicz, dek. Lipnica Murowana)
▪ świpom, dr, s, NawNMP, par. Czchów, Litak 1996, s. 256.
Domskie Karaczyńce, zob. Karyczyńce Rymowe, w, pod
Domslaff, zob. Domisław, w, pom
Domslau, zob. Domisław, w, pom
Donaborów, w, sier
rzkat (diec. Wrocław, arch. Wrocław, dek. Opatów)
▪ świgł, dr, k, Marcin Bp, Litak 1996, s. 466.
Dopiewo, w, poz
rzkat (diec. Poznań, arch. Poznań, dek. Buk)
▪ świgł, dr, s, Mikołaj Bp, Litak 1996, s. 278.
Dora, w, rus
grkat (diec. Lwów, arch. Halicz, dek. Żuków)
▪ świgł, dr, k, Michał A, Kołbuk 1998, s. 219.
Dörbeck, zob. Próchnik, w, malb
Dorhanówka, zob. Derhanówka, w, kij
Dorofijówka, w, woł
grkat (diec. Łuck)
▪ świgł, dr, s, Prakseda PM, Kołbuk 1998, s. 276.
Doroginicze, zob. Dorohinicze, w, woł
Dorohin, zob. Dorohinka, w, kij
Dorohinicze (Doroginicze), w, woł
grkat (diec. Włodzimierz, arch. Włodzimierz)
▪ świgł, Kołbuk 1998, s. 320; Skoczylas, Religia ta kultura, s. 60, 1715 r. (dek. Łokacze).
Dorohinka (Dorohin), w, kij
grkat (diec. Kijów-Wilno, arch. Kijów, dek. Chwastów)
▪ świgł, dr, d, Michał A, Kołbuk 1998, s. 104; Socjografia, s. 124. (Dorohin, patronat Cieciszowskiego, biskupa koadjutora kijowskiego).
Dorohinka, zob. Dorohyń Nowy, w, kij
Dorohobuż, w, woł
grkat (diec. Łuck)
▪ świgł, Bazylianie, mr, s, zak, WnNMP, Kołbuk 1998, s. 276; Kondratiuk, Dżereła z istorii, 1791-1792 r. (dek. Horyńgród).
Dorohostaje Małe (Dorostaje), w, woł
grkat (diec. Łuck)
▪ świgł, dr, s, OpNMP, Kołbuk 1998, s. 276.
rzkat (diec. Łuck, arch. Łuck, dek. Dubno)
▪ świgł, Karmelici trzewiczkowi, mr, d, zak, WnNMP, Litak 1996, s. 389.
Dorohostaje Wielkie, w, woł
grkat (diec. Łuck)
▪ świgł, dr, s, Mikołaj Bp, Kołbuk 1998, s. 276.
Dorohowiczówka, zob. Drohiczówka, w, pod
Dorohów, w, rus
grkat (diec. Lwów, arch. Halicz, dek. Kałusz)
▪ świgł, dr, s, ZmPańskie, Kołbuk 1998, s. 217; Skoczylas, Niedatowanyj rejestr, s. 569; Duh, Pawlyszyn, Spis parafii 1782 r. (NarPańskie); Skoczylas, Oficjalat Halicz, s. 16.
Dorohusk, m, rus
rzkat (diec. Chełm, dek. Chełm)
▪ świgł, dr-mr, s, Jan N, Litak 1996, s. 361 (wieś).
Dorohyń Nowy (Dorohinka, Nowy Dorogin), w, kij
grkat (diec. Kijów-Wilno, arch. Kijów, dek. Owrucz)
▪ świgł, dr, s, NarNMP, Kołbuk 1998, s. 104; Socjografia, s. 141 (prawdopodobnie jako Dorohinka).
Dorosinie (Dorosino), w, woł
grkat (diec. Włodzimierz, arch. Włodzimierz)
▪ świgł, Kołbuk 1998, s. 320; Skoczylas, Religia ta kultura, s. 64, 1715 r. (dek. Kisielin).
Dorosino, zob. Dorosinie, w, woł
Dorostaje, zob. Dorohostaje Małe, w, woł
Doroszów Mały, w, rus
grkat (diec. Lwów, arch. Lwów, dek. Kulików)
▪ świgł, dr, s, Mikołaj Bp, Kołbuk 1998, s. 182.
Doroszów Wielki, w, rus
grkat (diec. Lwów, arch. Lwów, dek. Kulików)
▪ świgł, dr, s, Sobór NMP, Kołbuk 1998, s. 182; Skoczylas, Niedatowanyj rejestr, s. 549; Duh, Pawlyszyn, Spis parafii 1782 r. (Ucieczka do Egiptu NMP); Skoczylas, Oficjalat Lwów, s. 129.
Doroszówka, w, pod
grkat (diec. Kijów-Wilno, arch. Kijów, dek. Jaruga)
▪ świgł, dr, k, Prakseda PM, Kołbuk 1998, s. 104; Socjografia, s. 46 (brac, patronat Teodora Potockiego, starosty jarudzkiego).
Dorotyszcze, w, woł
grkat (diec. Włodzimierz, arch. Włodzimierz)
▪ świgł, mr, s, WnNMP, Kołbuk 1998, s. 320.
Dorożów (Dorożów Dolny, Dorożów Niżny, Dorożów Górny, Dorożów Wyżny, Dorożów Średni, Dorożów Dębina), w, rus
grkat (diec. Przemyśl, dek. Mokrzany)
▪ świgł, dr, k, WnPańskie, Budzyński, Ludność, II, s. 126-127; Kołbuk 1998, s. 253 (Dorożów Wyżny).
▪ świgł, dr, k, Jerzy M, Budzyński, Ludność, II, s. 126-127; Kołbuk 1998, s. 253 (Dorożów Dolny).
▪ świgł, s, PPańskie, Budzyński, Ludność, II, s. 126-127; Kołbuk 1998, s. 252 (Dorożów Dębina).
▪ świgł, dr, k, NarJana Ch, Budzyński, Ludność, II, s. 126-127 (pw. Bożego Narodzenia); Kołbuk 1998, s. 253 (Dorożów Średni).
Dorożów Dębina, zob. Dorożów, w,
Dorożów Dolny, zob. Dorożów, w,
Dorożów Górny, zob. Dorożów, w,
Dorożów Niżny, zob. Dorożów, w,
Dorożów Średni, zob. Dorożów, w,
Dorożów Wyżny, zob. Dorożów, w,
Dorożynka, w, brac
grkat (diec. Kijów-Wilno, arch. Kijów, dek. Targowica)
▪ świgł, dr, s, Mikołaj Bp, Kołbuk 1998, s. 104 (przynależność dekanalna wątpliwa).
Doruchów, w, sier
rzkat (diec. Wrocław, arch. Wrocław, dek. Opatów)
▪ świgł, dr, s, WnNMP, Litak 1996, s. 466.
Dowhałówka, zob. Dołhalówka, w, brac
Dowheńkie, w, brac
grkat (diec. Kijów-Wilno, arch. Kijów, dek. Targowica)

▪ śwgł, dr, s, OpNMP, Kołbuk 1998, s. 104 (kij); Socjografia, s. 76; Krykun, s. 103.
Dóbrcz, zob. Dobrcz, w, in
Drabówka, w, kij
grkat (diec. Kijów-Wilno, arch. Kijów, dek. Korsuń)
▪ śwgł, dr, k, WnNMP, Kołbuk 1998, s. 104; Socjografia, s. 131 (patronat pułkownika Wojny, cerkiew w apostazji).
Dracze, w, woł
grkat (diec. Łuck)
▪ śwgł, dr, s, Bazyli W, Kołbuk 1998, s. 276.
Draczkówka (Paniowce, k. Kamieńca Podolskiego, Paniowce Wyższe), w, pod
grkat (diec. Lwów, arch. Kamieniec Podolski, dek. Kamieniec Podolski)
▪ śwgł, dr, s, OfNMP, Kołbuk 1998, s. 231 (Paniowce k. Kamieńca Podolskiego, kam); Skoczylas, Oficjalat Kamieniec Podolski, s. 70.
Draganówka, w, pod
grkat (diec. Lwów, arch. Kamieniec Podolski, dek. Skała)
▪ śwgł, dr, s, NarNMP, Kołbuk 1998, s. 223 (kam); przynależność dekanalna wątpliwa.
Draganówka, w, rus
grkat (diec. Lwów, arch. Brzeżany, dek. Kozłów)
▪ śwgł, dr, k, Św. Trójca, Budzyński, Struktura, s. 139; Kołbuk 1998, s. 193 (dek. Tarnopol, s); Skoczylas, Oficjalat Brzeżany, s. 74.
Drahasymów, w, rus
grkat (diec. Lwów, arch. Halicz, dek. Śniatyn)
▪ śwgł, dr, k, Prakseda PM, Kołbuk 1998, s. 214 (s); Skoczylas, Oficjalat Halicz, s. 35.
Drańka, w, brac
grkat (diec. Kijów-Wilno, arch. Kijów, dek. Komargród)
▪ śwgł, s, Socjografia, s. 55.
Dratów, w, lub
grkat (diec. Chełm, arch. Chełm, dek. Lublin)
▪ śwgł, dr, s, Mikołaj Bp, Kołbuk 1998, s. 301.
Drążdżewo, w, maz
rzkat (diec. Płock, arch. Pułtusk, dek. Maków Mazowiecki)
▪ śwpom, par. Krasnosielec, Litak 1996, s. 273.
Drążgów (Drzązgów), m, san
rzkat (diec. Kraków, arch. Kielce Dz, dek. Stężyca)
▪ śwgł, dr, s, Wszyscy Św, Litak 1996, s. 213.
Drelów, w, podl
grkat (diec. Włodzimierz, arch. Brześć, dek. Mielnik)
▪ śwgł, dr, s, ZaśnNMP, Kołbuk 1998, s. 317 (WnNMP); Wereda, Unicka diecezja, s. 399.
Drewnica (Schönbaum), w, pom
lut
▪ śwgł, Rhesa II, s. 94, 1834 r. (pastorzy od 1562); Klemp, Protestanci, mapa.
Dribiz, zob. Drzewce, w, poz
Driebitz, zob. Drzewce, w, poz
Driebsch, zob. Drzewce, w, poz
Drobin, m, pł
rzkat (diec. Płock, arch. Płock, dek. Raciąż)
▪ śwgł, mr, s, Stanisław Bp, Litak 1996, s. 268.
▪ śwpom, dr, s, Prakseda, par. Drobin, Litak 1996, s. 269.
mojż
▪ śwgł, ADS. D156, k. 332, 1742 r.; MZP5, s. 116, 134, 1775 r. (szkoła czyli bożnica publicza); Liczba głów, s. 405, 1765 r.; Acta Congressus, s. LXXIX (kahał), 1767 r.; IJCP. US Commission No. POCE000615.
Drochlin, w, kr
rzkat (diec. Kraków, arch. Pilica Pr, dek. Lelów)
▪ śwgł, dr, d, Filip i Jakub Mn AAp, Litak 1996, s. 244.
Drochowycze, w, rus
grkat (diec. Lwów, arch. Lwów, dek. Rozdół)
▪ śwgł, dr, s, Św. Trójca, Kołbuk 1998, s. 188; Duh, Pawlyszyn, Spis parafii 1782 r. (dek. Chodorów); Skoczylas, Oficjalat Lwów, s. 139.
Droginia, w, kr
rzkat (diec. Kraków, arch. Kraków, dek. Dobczyce)
▪ śwgł, dr, s, Wojciech Bp, Litak 1996, s. 218.
Drogiszka, w, pł
rzkat (diec. Płock, arch. Płock, dek. Mława)
▪ śwpom, s, Roch W, par. Żurominek, Litak 1996, s. 266.
Drogowle, w, san
rzkat (diec. Kraków, arch. Kielce Pr, dek. Bodzentyn)
▪ śwpom, mr, Andrzej Ap, par. Raków, Litak 1996, s. 215.
Drohiczówka (Dorohowiczówka), w, pod
grkat (diec. Lwów, arch. Kamieniec Podolski, dek. Czerwonogród)
▪ śwgł, dr, s, OfNMP, Kołbuk 1998, s. 223 (kam); Skoczylas, Oficjalat Kamieniec Podolski, s. 48.
Drohiczyn, m, podl
grkat (diec. Włodzimierz, arch. Brześć, dek. Drohiczyn)
▪ śwgł, dr, k, Mikołaj Bp, Kołbuk 1998, s. 314.
▪ śwpom, Bazylianie, zak, Św. Trójca, Kołbuk 1998, s. 349.
rzkat (diec. Łuck, arch. Brześć, dek. Drohiczyn)
▪ śwgł, Jezuici, mr, d, zak, Św. Trójca, Litak 1996, s. 383.
▪ śwpom, Benedyktynki, zak, Wszyscy Św, Litak 1996, s. 531.
▪ śwpom, Franciszkanie konwentualni, zak, WnNMP, Litak 1996, s. 507.
praw (diec. Kijów)
▪ śwpom, zak, PPańskie, Mironowicz, Monastery prawosławne, s. 341, 361.
▪ śwpom, zak, Św. Trójca, Mironowicz, Monastery prawosławne, s. 342-343, 361.
mojż
▪ śwpom, ADS. D130, k. 59v, 1727 r. (synagoga zapadła); Bóżnice Białostocczyzny, s. 150; Liczba głów, s. 404, 1765 r.
Drohobycz, m, rus
grkat (diec. Przemyśl, dek. Drohobycz)
▪ śwgł, dr, k, Prakseda PM, Budzyński, Ludność, II, s. 127; Kołbuk 1998, s. 245.
▪ śwgł, dr, k, PPańskie, Budzyński, Ludność, II, s. 127 (na przedmieściu Nadwórna lub Zadwórna); Kołbuk 1998, s. 245; APPrz. ABGK 22, s. 5, 1765 r. (kaplica).
▪ śwgł, dr, k, Św. Trójca, Budzyński, Ludność, II, s. 127; Kołbuk 1998, s. 245.
▪ śwgł, mr, k, NarNMP, Budzyński, Ludność, II, s. 127 (na przedmieściu Liszniańskim); Kołbuk 1998, s. 245.
▪ śwgł, dr, k, PKrzyża Św, Budzyński, Ludność, II, s. 127; Kołbuk 1998, s. 245.
▪ śwgł, dr, k, Jerzy M, Budzyński, Ludność, II, s. 127; Kołbuk 1998, s. 245.
▪ śwpom, Bazylianie, zak, Św. Trójca, Budzyński, Ludność, II, s. 127; SGKP. II, s. 153 (od 1774 roku).
rzkat (diec. Przemyśl, arch. Przemyśl, dek. Sambor)
▪ śwgł, mr, k, WnNMP, Św. Krzyż, Bartłomiej Ap, Litak 1996, s. 405.
▪ śwpom, Karmelici trzewiczkowi, zak, Józef, Litak 1996, s. 521.
▪ śwpom, dr, kłs, NPNMP, par. Drohobycz, Litak 1996, s. 405.

mojż
▪ śwgł, dr, AAPrz. AV157, s. 1348-1349, 1722 r. (dwie synagogi drewniane); AAPrz. AV164, k. 83, 85v, 92v, 110v, 1743 r.; AAPrz. AV176, k. 69, 71-71v, 74v, 84, 1753 r.; AAL. Rep60 A157, s. 955, ok. 1750 r.; Liczba głów, s. 396, 1765 r.; CPAHU, nr 29.1.12, s. 321, 1769 r. (Wołcio Bieniaszewicz - starszy kahalny, mieszczanin drohobycki).
▪ śwpom, AAPrz. AV157, s. 1348-1349, 1722 r. (dwie synagogi drewniane, mniejsza „na Lanie"); CPAHU, nr 29.1.12, s. 321, 1769 r. (Wołcio Bieniaszewicz - starszy kahalny, mieszczanin drohobycki).

Drohojów, w, rus
grkat (diec. Przemyśl, dek. Przemyśl)
▪ śwgł, dr, s, OpNMP, Budzyński, Ludność, II, s. 128; Kołbuk 1998, s. 528.

Drohomirczany, w, rus
grkat (diec. Lwów, arch. Halicz, dek. Stanisławów)
▪ śwgł, dr, s, Mikołaj Bp, Kołbuk 1998, s. 212.

Drohomyśl, w, beł
grkat (diec. Przemyśl, dek. Lubaczów)
▪ śwgł, dr, k, PPańskie, Budzyński, Ludność, II, s. 128; Kołbuk 1998, s. 251.

Drohowyże, w, rus
grkat (diec. Lwów, arch. Lwów, dek. Rozdół)
▪ śwgł, dr, k, WnNMP, Kołbuk 1998, s. 188 (s); Skoczylas, Oficjalat Lwów, s. 139.

Droszew, w, kal
rzkat (diec. Gniezno, arch. Kalisz, dek. Kalisz)
▪ śwgł, dr, s, Wszyscy Św, Litak 1996, s. 175.

Drozdnie, w, woł
grkat (diec. Włodzimierz, arch. Włodzimierz)
▪ śwgł, dr, s, Michał A, Kołbuk 1998, s. 320.

Drozdowice, w, rus
grkat (diec. Przemyśl, dek. Gródek Jagielloński)
▪ śwgł, dr, k, Mikołaj Bp, Budzyński, Ludność, II, s. 128; Kołbuk 1998, s. 247.

Drozdowice, w, rus
grkat (diec. Przemyśl, dek. Niżankowice)
▪ śwgł, dr, s, NarNMP, Budzyński, Ludność, II, s. 128; Kołbuk 1998, s. 256.

Drozdowo, w, maz
rzkat (diec. Płock, arch. Pułtusk, dek. Wizna)
▪ śwgł, dr, s, NMP, Szymon i Juda Tadeusz AAp, Litak 1996, s. 276.

Drozdowo, w, pł
rzkat (diec. Płock, arch. Płock, dek. Raciąż)
▪ śwgł, dr, s, Wawrzyniec M, Litak 1996, s. 268.

Drozdów, w, woł
grkat (diec. Łuck)
▪ śwgł, dr, s, Jerzy M, Kołbuk 1998, s. 276; Kondratiuk, Dżereła z istorii, 1791-1792 r. (dek. Horyńgród).

Druchowa, w, woł
grkat (diec. Łuck)
▪ śwgł, dr, s, NarNMP, Kołbuk 1998, s. 276.

Drugnia, w, san
rzkat (diec. Kraków, arch. Wiślica Pr, dek. Kije)
▪ śwgł, mr, k, Wawrzyniec M, Zygmunt Kr, Litak 1996, s. 250.
▪ śwpom, dr, Boże Ciało, par. Drugnia, Litak 1996, s. 251.

Druszkopol, zob. Drużkopol, m, woł

Drużanka, zob. Drużnia, w, kij

Drużbaki Dolne (Nižné Ružbachy), w, sp
rzkat (diec. Kraków, arch. Nowy Sącz, dek. Spisz)
▪ śwgł, mr, k, Katarzyna PM, Litak 1996, s. 242.

Drużbaki Górne (Vyšné Ružbachy), w, sp
rzkat (diec. Kraków, arch. Nowy Sącz, dek. Spisz)
▪ śwpom, mr, s, OczNMP, par. Drużbaki Dolne, Litak 1996, s. 242.

Drużbice, w, sier
rzkat (diec. Gniezno, arch. Uniejów, dek. Szadek)
▪ śwgł, dr, s, Marcin Bp, Roch W, Litak 1996, s. 201.

Drużbin, w, sier
rzkat (diec. Gniezno, arch. Uniejów, dek. Uniejów)
▪ śwgł, mr, s, Stanisław Bp, Litak 1996, s. 203.

Drużkopol (Druszkopol), m, woł
grkat (diec. Łuck)
▪ śwgł, Kołbuk 1998, s. 276.
rzkat (diec. Łuck, arch. Łuck, dek. Włodzimierz)
▪ śwgł, Franciszkanie konwentualni, dr, d, zak, NPNMP, Stanisław, Litak 1996, s. 390.
mojż
▪ śwgł, Liczba głów, s. 399, 1765 r.; AJZR. 5.2, s. 85, 1765 r.; IJCP. US Commission No. UA02090501.

Drużków Pusty (Burdak), w, kr
rzkat (diec. Kraków, arch. Wojnicz, dek. Lipnica Murowana)
▪ śwpom, mr, s, Bernard O, par. Wojakowa, Litak 1996, s. 256 (wymienia obok tego kościół w miejscowości Burdak, ale chodzi prawdopodobnie o ten sam obiekt); Dzieje parafii Wojakowa 1335-1772 (dostęp: http://www.republika.pl/wojgrod/dzwoj.htm, 21.01.2005).

Drużnia (Drużanka), w, kij
grkat (diec. Kijów-Wilno, arch. Kijów, dek. Dymir)
▪ śwgł, dr, s, Prakseda PM, Kołbuk 1998, s. 104; Socjografia, s. 121 (Drużanka).

Drużyn, zob. Drużyń, w, poz

Drużyń (Drużyn), w, poz
rzkat (diec. Poznań, arch. Pszczew, dek. Grodzisk)
▪ śwpom, mr, Mikołaj Bp, par. Granowo, Litak 1996, s. 287 (Drużyn).

Drwalew, w, maz
rzkat (diec. Poznań, arch. Warszawa, dek. Warka)
▪ śwgł, dr, s, Piotr i Paweł AAp, Litak 1996, s. 304.

Dryszczów, w, rus
grkat (diec. Lwów, arch. Brzeżany, dek. Brzeżany)
▪ śwgł, dr, d, Mikołaj Bp, Kołbuk 1998, s. 173.

Dryszczów, w, rus
grkat (diec. Lwów, arch. Halicz, dek. Uście Zielone)
▪ śwgł, dr, k, Jan Ew, Budzyński, Struktura, s. 140; Kołbuk 1998, s. 196 (dek. Zawałów, s); Duh, Pawlyszyn, Spis parafii 1782 r.

Drzązgów, zob. Drążgów, m, san

Drzeczkowo, w, poz
rzkat (diec. Poznań, arch. Śrem, dek. Śmigiel)
▪ śwgł, pr, s, WnNMP, Bartłomiej Ap, Wojciech Bp, Litak 1996, s. 294.

Drzewce (Driebitz, Dribiz, Driebsch), w, poz
lut
▪ śwgł, Ehrhardt III.1, s. 249, 1783 r.; Werner, Geschichte der evangelischen Parochien, s. 55-57; Merczyng, Zbory, s. 149 (omyłkowo jako Drobnino).

Drzewica, m, san
rzkat (diec. Gniezno, arch. Kurzelów, dek. Opoczno)
▪ śwgł, mr, k, Łukasz Ew, Litak 1996, s. 188.
▪ śwpom, Bernardynki, zak, Stanisław Bp, Litak 1996, s. 532.
mojż
▪ śwgł, Liczba głów, s. 394, 1765 r.; Muszyńska, Żydzi, s. 81; IJCP. US Commission No. POCE000088.

Drzonek, w, poz
rzkat (diec. Poznań, arch. Śrem, dek. Śrem)
▪ świpom, dr, Katarzyna PM, par. Śrem, Litak 1996, s. 296.
Drzonowo (Schönau), w, pom
lut
▪ świgł, Rhesa II, s. 24-25, 1834 r. (pastorzy od 1585); Klemp, Protestanci, s. 208-209; Die kirchliche Organisation um 1785.
Drzycim, w, pom
rzkat (diec. Włocławek, arch. Gdańsk, dek. Świecie)
▪ świgł, dr, k, Wszyscy Św, OczNMP, Litak 1996, s. 341.
Dub, w, rus
grkat (diec. Chełm, arch. Chełm, dek. Tyszowce)
▪ świgł, dr, s, Michał A, Kołbuk 1998, s. 303 (beł).
rzkat (diec. Chełm, dek. Grabowiec)
▪ świgł, dr, s, NPNMP, Jan Ew, Litak 1996, s. 362 (beł); Jabłonowski, Ziemie ruskie, nr 2 (beł); Janeczek, Osadnictwo, s. 373; Gil, Prawosławna eparchia, mapa.
Duba, w, rus
grkat (diec. Lwów, arch. Lwów, dek. Dolina)
▪ świgł, dr, s, Mikołaj Bp, Kołbuk 1998, s. 211 (dek. Perehińsko); Budzyński, Struktura, s. 135; Duh, Pawlyszyn, Spis parafii 1782 r.; Skoczylas, Oficjalat Lwów, s. 116.
Dubaniowice, w, rus
grkat (diec. Przemyśl, dek. Gródek Jagielloński)
▪ świgł, dr, s, Mikołaj Bp, Budzyński, Ludność, II, s. 128; Kołbuk 1998, s. 247.
Dubicze Cerkiewne, w, podl
grkat (diec. Włodzimierz, arch. Brześć, dek. Bielsk Podlaski)
▪ świgł, dr, k, OpNMP, Kołbuk 1998, s. 313.
Dubie, w, rus
grkat (diec. Łuck)
▪ świgł, dr, s, Jan Ew, Kołbuk 1998, s. 276.
Dubiecko, m, rus
grkat (diec. Przemyśl, dek. Przemyśl)
▪ świgł, dr, s, PKrzyża Św, Budzyński, Ludność, II, s. 128; Kołbuk 1998, s. 258.
rzkat (diec. Przemyśl, arch. Brzozów, dek. Dynów)
▪ świgł, dr, s, Szymon i Juda Tadeusz AAp, Litak 1996, s. 395.
▪ świpom, dr, Anna, par. Dubiecko, Litak 1996, s. 396.
mojż
▪ świgł, AAPrz. AV159, s. 1798, 1721 r.; AAPrz. AV166, k. 110, 1744 r. (do synagogi tej należą Żydzi z miasteczka Babice); AAPrz. AV173, k. 27v, 35, 1745 r. (dom modlitewny przy słodowni); Liczba głów, s. 397, 1765 r. (kahał); EJCP III, s. 103-105.
Dubieczno, w, rus
grkat (diec. Chełm, arch. Chełm, dek. Ratno)
▪ świgł, dr, k, OpNMP, Kołbuk 1998, s. 302.
Dubienka, m, beł
grkat (diec. Chełm, arch. Chełm, dek. Horodło)
▪ świgł, dr, k, Św. Trójca, Kołbuk 1998, s. 298.
rzkat (diec. Chełm, dek. Luboml)
▪ świgł, dr, k, Św. Trójca, Litak 1996, s. 363.
mojż
▪ świgł, AAL. Rep60 A154, k. 486v, 1711 r.; AAL. Rep60 A157, s. 315, ok. 1750 r. (pole ze szkołą żydowską); AAL. Rep60 A132, k. 33v, 1753 r.; AAL. Rep60 A141, k. 416v, 1786 r.; AAL. Rep60 A143, k. 4, 1787 r.
Dubienko, w, rus
grkat (diec. Lwów, arch. Halicz, dek. Tłumacz)
▪ świgł, dr, s, WnNMP, Budzyński, Struktura, s. 140; Kołbuk 1998, s. 196 (dek. Zawałów); Duh, Pawlyszyn, Spis parafii 1782 r.; Skoczylas, Oficjalat Halicz, s. 44.
Dubijówka (Dudijówka), w, kij
grkat (diec. Kijów-Wilno, arch. Kijów)
▪ świgł, dr, k, Mikołaj Bp, Kołbuk 1998, s. 104.
Dubin (Dublin), m, poz
rzkat (diec. Poznań, arch. Śrem, dek. Krobia)
▪ świgł, dr, s, Mikołaj Bp, Litak 1996, s. 292.
▪ świpom, dr, PPańskie, par. Dubin, Litak 1996, s. 293.
Dubinowa, zob. Dubinów, w, brac
Dubinów (Dubinowa, Dubinówka), w, brac
grkat (diec. Kijów-Wilno, arch. Kijów, dek. Hołowanieskie)
▪ świgł, dr, s, NarNMP, Kołbuk 1998, s. 104; Socjografia, s. 37 (Dubinówka, patronat Józefa Lubomirskiego, starosty romanowskiego).
Dubinówka, zob. Dubinów, w, brac
Dubiny, w, podl
grkat (diec. Włodzimierz, arch. Brześć, dek. Bielsk Podlaski)
▪ świgł, Jozafat, Wereda, Unicka diecezja, s. 22, 399.
Dubiszcze, w, woł
grkat (diec. Łuck)
▪ świgł, dr, s, NarNMP, Kołbuk 1998, s. 276.
Dubki, zob. Dąbki, w, rus
Dubkowce, w, rus
grkat (diec. Lwów, arch. Kamieniec Podolski, dek. Husiatyn)
▪ świgł, dr, s, WnNMP, Kołbuk 1998, s. 223 (pod, kam); Skoczylas, Oficjalat Kamieniec Podolski, s. 55.
Dublany, w, rus
grkat (diec. Przemyśl, dek. Mokrzany)
▪ świgł, dr, k, ObjPańskie, Budzyński, Ludność, II, s. 129; Kołbuk 1998, s. 253.
rzkat (diec. Przemyśl, arch. Przemyśl, dek. Sambor)
▪ świgł, mr, k, NMPB, Stanisław, Mikołaj BBp, Litak 1996, s. 405.
Dublany, w, woł
grkat (diec. Łuck)
▪ świgł, dr, s, Michał A, Kołbuk 1998, s. 276.
▪ świgł, dr, s, Mikołaj Bp, Kołbuk 1998, s. 276.
Dublin, zob. Dubin, m, poz
Dubne, w, kr
grkat (diec. Przemyśl, dek. Muszyna)
▪ świgł, dr, d, Michał A, Kołbuk 1998, s. 255; Budzyński, Ludność, II, s. 129.
Dubno, m, woł
grkat (diec. Łuck)
▪ świgł, dr, s, Eliasz Pr, Kołbuk 1998, s. 276.
▪ świgł, dr, s, Jerzy M, Kołbuk 1998, s. 276.
▪ świgł, s, Mikołaj Bp, Kołbuk 1998, s. 276.
▪ świgł, Bazylianie, mr, s, zak, PPańskie, PKrzyża Św., Kołbuk 1998, s. 276; Flaga, Zakony męskie, s. 211.
▪ świpom, Bazylianki, zak, Kołbuk 1998, s. 353.
rzkat (diec. Łuck, arch. Łuck, dek. Dubno)
▪ świgł, mr, d, Jan N, Litak 1996, s. 389 (NPNMP); Popek, Świątynie Wołynia, s. 56.
▪ świpom, Karmelitanki Trzewiczkowe, Józef, Litak 1996, s. 535; Relationes II, s. 111 (1701 r., Teresa).
▪ świpom, Bernardyni, zak, NPNMP, Litak 1996, s. 495 (par); Flaga, Zakony męskie, s. 55.
mojż
▪ świgł, Liczba głów, s. 399, 1765 r.; AJZR. 5.2, s. 67, 1765 r.; IJCP. US Commission No. UA17030101.
Dubowa, w, brac
grkat (diec. Kijów-Wilno, arch. Kijów, dek. Targowica)
▪ świgł, dr, s, Bazyli Wielki, Kołbuk 1998, s. 104; Socjografia, s. 76.

Dubowa, w, pod
grkat (diec. Lwów, arch. Bar, dek. Bar)
▪ śwgł, dr, k, Demetriusz M, Skoczylas, Oficjalat Bar, s. 3.
Dubowce, w, rus
grkat (diec. Lwów, arch. Halicz, dek. Halicz)
▪ śwgł, dr, k, NarNMP, Kołbuk 1998, s. 204 (s); Skoczylas, Oficjalat Halicz, s. 8.
Dubowce, w, woł
grkat (diec. Lwów, arch. Brzeżany, dek. Tarnopol)
▪ śwgł, dr, s, Michał A, Kołbuk 1998, s. 193 (rus); Budzyński, Kresy, II, mapa 26.
Dubowica, w, rus
grkat (diec. Lwów, arch. Halicz, dek. Kałusz)
▪ śwgł, dr, s, Michał A, Kołbuk 1998, s. 217; Skoczylas, Oficjalat Halicz, s. 16.
Dubowiec, w, brac
grkat (diec. Kijów-Wilno, arch. Kijów, dek. Woronowica)
▪ śwgł, dr, s, Jerzy M, Kołbuk 1998, s. 104; Socjografia, s. 88.
Dubrawka, w, rus
grkat (diec. Lwów, arch. Lwów, dek. Żurawno)
▪ śwgł, dr, s, Mikołaj Bp, Kołbuk 1998, s. 200.
Dubrowa, zob. Dąbrowa, w, rus
Dubrowińce, zob. Dąbrowińce, w, brac
Dubrowlany, zob. Dobrowlany, w, rus
Dubryniów, w, rus
grkat (diec. Lwów, arch. Brzeżany, dek. Dunajów)
▪ śwgł, dr, s, WnNMP, Budzyński, Struktura, s. 138; Kołbuk 1998, s. 187 (dek. Rohatyn).
Dubszara (Dubszawa), w, rus
grkat (diec. Lwów, arch. Lwów, dek. Dolina)
▪ śwgł, dr, s, OfNMP, Kołbuk 1998, s. 211 (dek. Perehińsko); Budzyński, Struktura, s. 135 (Dubszawa); Duh, Pawlyszyn, Spis parafii 1782 r.; Skoczylas, Oficjalat Lwów, s. 116.
Dubszawa, zob. Dubszara, w, rus
Dubszcze, w, rus
grkat (diec. Lwów, arch. Brzeżany, dek. Brzeżany)
▪ śwgł, dr, s, Prakseda PM, Kołbuk 1998, s. 173.
Duczymin, w, maz
rzkat (diec. Płock, arch. Płock, dek. Janowo)
▪ śwgł, dr, s, WnNMP, Litak 1996, s. 265.
mojż
▪ śwpom, MZP7, s. 25, 29, 1781 r. (bożnica); Fijałkowski, Kultura i sztuka religijna Żydów na Mazowszu, s. 149.
Duczyna, w, kij
grkat (diec. Kijów-Wilno, arch. Kijów, dek. Lisianka)
▪ śwgł, s, Socjografia, s. 133 (lokalizacja miejscowości nieznana).
Dudijówka, zob. Dubijówka, w, kij
Dudylany, w, poz
rzkat (diec. Poznań, arch. Poznań, dek. Czarnków)
▪ śwpom, dr, KNMP, par. Nadarzyce, Litak 1996, s. 280.
Dudyńce, w, rus
grkat (diec. Przemyśl, dek. Sanok)
▪ śwgł, dr, s, Ucieczka do Egiptu NMP, Budzyński, Ludność, II, s. 129; Kołbuk 1998, s. 261.
rzkat (diec. Przemyśl, arch. Brzozów, dek. Sanok)
▪ śwgł, dr, s, Wszyscy Św, Litak 1996, s. 397.
Dukla, m, kr
rzkat (diec. Kraków, arch. Wojnicz, dek. Żmigród Nowy)
▪ śwgł, mr, s, Maria Magdalena, Litak 1996, s. 257.
▪ śwpom, Bernardyni, zak, Jan z Dukli, Litak 1996, s. 495.
▪ śwpom, mr, Marcin Bp, par. Dukla, Litak 1996, s. 257.
mojż
▪ śwgł, AAPrz. AV175, k. 266, 1745 r.; Spis żydów, s. 426, 427, 1765 r.; Liczba głów, s. 393, 1765 r. (kahał); Acta Congressus (mapa).
Duliby, w, pod
grkat (diec. Lwów, arch. Kamieniec Podolski, dek. Czerwonogród)
▪ śwgł, mr, s, WnNMP, Kołbuk 1998, s. 223 (kam, dr); Skoczylas, Oficjalat Kamieniec Podolski, s. 48.
Duliby, w, rus
grkat (diec. Lwów, arch. Lwów, dek. Strzeliska Nowe)
▪ śwgł, dr, s, Sobór Michała A, Kołbuk 1998, s. 190 (Michał A); Skoczylas, Oficjalat Lwów, s. 144.
Duliby, w, rus
grkat (diec. Przemyśl, dek. Stryj)
▪ śwgł, dr, k, Jerzy M, Budzyński, Ludność, II, s. 130; Kołbuk 1998, s. 267.
Duliby, w, woł
grkat (diec. Łuck)
▪ śwgł, dr, s, NarNMP, Kołbuk 1998, s. 276; Kondratiuk, Dżereła z istorii, 1791-1792 r. (dek. Hoszcza).
Dulickie (Dulin), w, kij
grkat (diec. Kijów-Wilno, arch. Kijów, dek. Wołodarka)
▪ śwgł, dr, k, Michał A, Kołbuk 1998, s. 104; Socjografia, s. 156 (Dulin, patronat: Hetman).
Dulin, zob. Dulickie, w, kij
Dulsk, w, in
rzkat (diec. Płock, arch. Dobrzyń, dek. Rypin)
▪ śwgł, dr, s, NarNMP, Litak 1996, s. 262.
Dułpotów, zob. Dołpotów, w, rus
Dumanów, w, pod
grkat (diec. Lwów, arch. Kamieniec Podolski, dek. Smotrycz)
▪ śwgł, dr, k, OpNMP, Kołbuk 1998, s. 223 (kam); Skoczylas, Oficjalat Kamieniec Podolski, s. 91.
Dumenki, zob. Dumeńki, w, pod
Dumeńki (Dumenki), w, pod
grkat (diec. Lwów, arch. Bar, dek. Pilawa)
▪ śwgł, dr, k, OpNMP, Kołbuk 1998, s. 220 (Dumenki, kam); Skoczylas, Oficjalat Bar, s. 26.
Dunajgród, zob. Dunajowce, m, pod
Dunajowce (Dunajgród, Zastawie, Mohylówka), m, pod
grkat (diec. Lwów, arch. Kamieniec Podolski, dek. Kamieniec Podolski)
▪ śwgł, dr, s, WnPańskie, Kołbuk 1998, s. 223 (kam); Skoczylas, Oficjalat Kamieniec Podolski, s. 64 („Miejska").
▪ śwgł, dr, s, Jan Ew, Kołbuk 1998, s. 223 (kam); Skoczylas pomija tę cerkiew (Oficjalat Kamieniec Podolski, s. 64).
rzkat (diec. Kamieniec Podolski, dek. Dunajowce)
▪ śwgł, mr, s, Michał A, Litak 1996, s. 367.
▪ śwpom, Kapucyni, zak, Litak 1996, s. 518.
mojż
▪ śwgł, Liczba głów, s. 400, 1765 r. (kahał); AJZR. 5.2, s. 120, 1765 r.; IJCP. US Commission No. UA22260101.
Dunajowce, zob. Mohylówka, w, pod
Dunajowce, zob. Zastawie, w, pod
Dunajów, m, rus
grkat (diec. Lwów, arch. Brzeżany, dek. Dunajów)
▪ śwgł, dr, d, NarNMP, Kołbuk 1998, s. 177; Skoczylas, Oficjalat Brzeżany, s. 67 („Miejska").
▪ śwgł, dr, s, PPańskie, Budzyński, Struktura, s. 136; Skoczylas, Oficjalat Brzeżany, s. 67 („Na Nowym Mieście").
rzkat (diec. Lwów, arch. Lwów, dek. Dunajów)
▪ śwgł, mr, d, Stanisław Bp, Litak 1996, s. 375.

mojż
▪ śwgł, Liczba głów, s. 396, 1765 r.; Żydzi ziemi lwowskiej, s. 367, 1765 r. (kahał z parafią).
Dunajów, w, woł
grkat (diec. Łuck)
▪ śwgł, dr, Demetriusz M, Kołbuk 1998, s. 276.
Dunajów, zob. Wolica, w, rus
Duninów Nowy (Duninów), w, brzkuj
rzkat (diec. Płock, arch. Płock, dek. Gostynin)
▪ śwgł, dr, d, Mikołaj Bp, Litak 1996, s. 265 (Duninów).
Duninów, zob. Duninów Nowy, w, brzkuj
Duńkowice, w, rus
grkat (diec. Przemyśl, dek. Jarosław)
▪ śwgł, dr, d, Mikołaj Bp, Budzyński, Ludność, II, s. 130 (Duńkowice Wielkie); Kołbuk 1998, s. 248.
Duńkowiczki, w, rus
grkat (diec. Przemyśl, dek. Przemyśl)
▪ śwgł, dr, s, NarNMP, Budzyński, Ludność, II, s. 130; Kołbuk 1998, s. 258.
Dupliska, w, pod
grkat (diec. Lwów, arch. Kamieniec Podolski, dek. Czerwonogród)
▪ śwgł, dr, s, NarNMP, Kołbuk 1998, s. 223 (kam); Skoczylas, Oficjalat Kamieniec Podolski, s. 48; Duh, Pawlyszyn, Spis parafii 1782 r. (dek. Bilcze).
Durniaki (Durniakowce), w, pod
grkat (diec. Lwów, arch. Bar, dek. Sokolec)
▪ śwgł, dr, s, WnNMP, Kołbuk 1998, s. 223 (kam); przynależność dekanalna wątpliwa.
Durniakowce, w, pod
grkat (diec. Lwów, arch. Kamieniec Podolski, dek. Kitajgród)
▪ śwgł, dr, s, WnNMP, Kołbuk 1998, s. 223 (kam, Św. Trójca); Skoczylas, Oficjalat Kamieniec Podolski, s. 74.
Durniakowce, zob. Durniaki, w, pod
Dusanów, w, rus
grkat (diec. Lwów, arch. Brzeżany, dek. Rohatyn)
▪ śwgł, dr, s, Sobór Michała A, Budzyński, Struktura, s. 136; Kołbuk 1998, s. 177 (dek. Dunajów, Michał A); Skoczylas, Oficjalat Brzeżany, s. 80.
Dusowce, w, rus
grkat (diec. Przemyśl, dek. Przemyśl)
▪ śwgł, dr, s, Mikołaj Bp, Budzyński, Ludność, II, s. 130; Kołbuk 1998, s. 258.
Duszniki, w, poz
rzkat (diec. Poznań, arch. Pszczew, dek. Lwówek)
▪ śwgł, mr, d, Marcin Bp, Litak 1996, s. 288.
Duszno, w, gn
rzkat (diec. Gniezno, arch. Gniezno, dek. Gniezno - św. Michał)
▪ śwpom, d, Dorota PM, par. Wylatowo, Litak 1996, s. 167.
Dutrów, w, beł
grkat (diec. Chełm, arch. Chełm, dek. Tyszowce)
▪ śwgł, dr, s, Michał A, Kołbuk 1998, s. 304.
Duża Cerkwica, w, pom
rzkat (diec. Gniezno, arch. Kamień, dek. Więcbork)
▪ śwpom, pr, d, Wojciech Bp, par. Kamień Krajeński, Litak 1996, s. 185.
Dwernik, w, rus
grkat (diec. Przemyśl, dek. Zatwarnica)
▪ śwgł, dr, s, Michał A, Budzyński, Ludność, II, s. 131; Kołbuk 1998, s. 270.
Dworce, w, beł
grkat (diec. Chełm, arch. Bełz, dek. Uhnów)
▪ śwgł, dr, k, PPańskie, Kołbuk 1998, s. 310.
Dworszowice Kościelne (Dworszowice), w, sier
rzkat (diec. Gniezno, arch. Uniejów, dek. Brzeźnica)
▪ śwgł, dr, d, Michał A, 11TysRycerzy MM, Litak 1996, s. 198.
Dworszowice, zob. Dworszowice Kościelne, w, sier
Dworzec, w, woł
grkat (diec. Łuck)
▪ śwgł, dr, s, PKrzyża Św, Kołbuk 1998, s. 276.
Dybin, zob. Dybińce, w, kij
Dybińce (Dybin, Dabińce), w, kij
grkat (diec. Kijów-Wilno, arch. Kijów, dek. Bohusław)
▪ śwgł, dr, s, WnNMP, Kołbuk 1998, s. 104; Socjografia, s. 108 (Dybin).
Dybków, w, rus
rzkat (diec. Przemyśl, arch. Jarosław, dek. Tarnogród)
▪ śwpom, par. Sieniawa, Litak 1996, s. 402.
Dybow, zob. Dybów, m, in
Dybów (Dybow), m, in
rzkat (diec. Włocławek, arch. Kruszwica, dek. Gniewkowo)
▪ śwpom, mr, Mikołaj Bp, par. Podgórz, Litak 1996, s. 335 (Dybow).
Dyczkowce, zob. Dyczków, w, rus
Dyczków (Dyczkowce), w, rus
grkat (diec. Lwów, arch. Brzeżany, dek. Tarnopol)
▪ śwgł, dr, s, PPańskie, Kołbuk 1998, s. 193 (Dyczkowce).
Dydiatycze, w, rus
grkat (diec. Przemyśl, dek. Sądowa Wisznia)
▪ śwgł, dr, s, NarNMP, Budzyński, Ludność, II, s. 131; Kołbuk 1998, s. 262.
Dydiowa, w, rus
grkat (diec. Przemyśl, dek. Żukotyn)
▪ śwgł, dr, s, WnNMP, Budzyński, Ludność, II, s. 131; Kołbuk 1998, s. 271 (obecnie miejscowość nie istnieje).
Dydnia, w, rus
rzkat (diec. Przemyśl, arch. Brzozów, dek. Brzozów)
▪ śwgł, dr, s, Michał A, Litak 1996, s. 394.
Dylągowa, w, rus
rzkat (diec. Przemyśl, arch. Brzozów, dek. Dynów)
▪ śwgł, dr, s, NMPŚ, Zofia M, Litak 1996, s. 395.
Dymidówka (Demidówka), w, brac
grkat (diec. Kijów-Wilno, arch. Kijów, dek. Brahiłów)
▪ śwgł, dr, s, OpNMP, Kołbuk 1998, s. 104 (Demidówka); Socjografia, s. 25 (Dimidówka); SGKP. II, s. 245 (NMPR).
Dymidówka (Demidówka), w, brac
grkat (diec. Kijów-Wilno, arch. Kijów, dek. Berszada)
▪ śwgł, dr, s, OpNMP, Kołbuk 1998, s. 104 (przynależność dekanalna wątpliwa); SGKP. II, s. 245 (NMPR).
Dymierz, zob. Dymir, m, kij
Dyminek (Demmin), w, pom
lut
▪ śwpom, par. Drzonowo, Klemp, Protestanci, mapa; Die kirchliche Organisation um 1785.
Dymir (Dymierz), m, kij
grkat (diec. Kijów-Wilno, arch. Kijów, dek. Dymir)
▪ śwgł, dr, k, Kosma i Damian MM, Kołbuk 1998, s. 104; Socjografia, s. 121.
▪ śwgł, dr, k, Mikołaj Bp, Kołbuk 1998, s. 105; Socjografia, s. 121.
Dymitraszówka (Dmytraszówka), w, brac
grkat (diec. Kijów-Wilno, arch. Kijów, dek. Jampol)
▪ śwgł, dr, s, Mikołaj Bp, Kołbuk 1998, s. 105; Socjografia, s. 43.
Dymówka, zob. Demówka, w, brac

Dyniska, w, beł
grkat (diec. Chełm, arch. Bełz, dek. Uhnów)
▪ świgł, dr, s, Sobór NMP, Kołbuk 1998, s. 310.
Dynów, m, rus
grkat (diec. Przemyśl, dek. Bircza)
▪ świgł, dr, s, Jerzy M, Budzyński, Ludność, II, s. 132; Kołbuk 1998, s. 242.
rzkat (diec. Przemyśl, arch. Brzozów, dek. Dynów)
▪ świgł, mr, s, Wawrzyniec M, Litak 1996, s. 395.
▪ świpom, dr, kłs, ZwNMP, par. Dynów, Litak 1996, s. 396.
▪ świpom, dr, kłs, Św. Krzyż, par. Dynów, Litak 1996, s. 396.
mojż
▪ świgł, AAPrz. AV172, s. 63, 1745 r.; AAPrz. AV175, s. 353, 1745 r.; AAPrz. AV173, k. 5, 18, 1745 r.; Liczba głów, s. 397, 1765 r. (kahał).
Dys, w, lub
rzkat (diec. Kraków, arch. Lublin, dek. Parczew)
▪ świgł, Misjonarze, mr, d, obsł. zak, Jan Ch, Litak 1996, s. 235, 524 (Św. Trójca, NMP), parafia obłsugiwana przez misjonarzy z Lublina.
Dytiatyn, w, rus
grkat (diec. Lwów, arch. Brzeżany, dek. Zawałów)
▪ świgł, dr, d, Demetriusz M, Kołbuk 1998, s. 196.
Dytkowce, w, rus
grkat (diec. Łuck)
▪ świgł, dr, s, Michał A, Kołbuk 1998, s. 276.
Dywin (Diwin), w, kij
grkat (diec. Kijów-Wilno, arch. Kijów, dek. Chodorków)
▪ świgł, dr, s, Św. Trójca, Kołbuk 1998, s.105; Socjografia, s. 110.
Dywity (Diwitten), w, war
rzkat (diec. Warmia, dek. Olsztyn)
▪ świgł, mr, d, Szymon i Juda Tadeusz AAp, Litak 1996, s. 412.
Dzaszówka, zob. Daszówka, w, rus
Dziadkowce, zob. Didkowce, w, kij
Dziadkowice (Dziadkowicze), w, podl
rzkat (diec. Łuck, arch. Brześć, dek. Brańsk)
▪ świgł, dr, s, Św. Trójca, WnNMP, Jakub W Ap, Florian M, Litak 1996, s. 382.
Dziadkowicze, zob. Dziadkowice, w, podl
Dziadowszczyzna, zob. Didowszczyzna, w, kij
Działoszyce, m, kr
rzkat (diec. Kraków, arch. Wiślica Pr, dek. Sokolina)
▪ świgł, mr, s, Św. Trójca, Litak 1996, s. 252.
▪ świpom, mr, kłs, Leonard O, par. Działoszyce, Litak 1996, s. 252.
mojż
▪ świgł, dr, Wiśniowski, Prepozytura, s. 141, 1748 r.; Spis żydów, s. 414, 420, 1765 r. (kahał); Liczba głów, s. 393, 1765 r.; Acta Congressus (mapa).
Działoszyn, m, sier
rzkat (diec. Gniezno, arch. Uniejów, dek. Brzeźnica)
▪ świgł, mr, s, Maria Magdalena, Litak 1996, s. 198.
▪ świpom, mr, Jan Ew, par. Działoszyn, Litak 1996, s. 199.
▪ świpom, dr, Św. Krzyż, par. Działoszyn, Litak 1996, s. 199.
mojż
▪ świgł, Liczba głów, s. 393, 1765 r.; EJCP. I, s. 88-89.
Działów, w, brac
grkat (diec. Kijów-Wilno, arch. Kijów, dek. Brahiłów)
▪ świgł, dr, s, WnNMP, Kołbuk 1998, s. 105; Socjografia, s. 25.
▪ świgł, dr, s, Michał A, Kołbuk 1998, s. 105; Socjografia, s. 25.
Działyń, m, in
rzkat (diec. Płock, arch. Dobrzyń, dek. Lipno)
▪ świgł, mr, s, Św. Trójca, Litak 1996, s. 262.
Działyń, w, gn
mojż
▪ świgł, Liczba głów, s. 392, 1765 r. (miasto).
Dziatkiewicze (Diatkowicze), w, woł
grkat (diec. Łuck)
▪ świgł, dr, s, Prakseda PM, Kołbuk 1998, s. 276.
Dziatkowicze, zob. Didkowicze, w, kij
Dzibułki, w, rus
grkat (diec. Lwów, arch. Lwów, dek. Kulików)
▪ świgł, dr, d, Kosma i Damian MM, Kołbuk 1998, s. 182.
Dziczki, w, rus
grkat (diec. Lwów, arch. Lwów, dek. Strzeliska Nowe)
▪ świgł, dr, s, ZmPańskie, Kołbuk 1998, s. 190.
Dzieduszyce Małe, w, rus
grkat (diec. Lwów, arch. Lwów, dek. Bolechów)
▪ świgł, dr, s, Joachim i Anna, Kołbuk 1998, s. 171 (WnNMP); Skoczylas, Niedatowanyj rejestr, s. 572 (Zaśnięcie św. Anny); Duh, Pawlyszyn, Spis parafii 1782 r.; Skoczylas, Oficjalat Lwów, s. 113.
Dzieduszyce Wielkie, w, rus
grkat (diec. Lwów, arch. Lwów, dek. Bolechów)
▪ świgł, dr, s, Spotkanie Pańskie, Kołbuk 1998, s. 171 (OczNMP); Skoczylas, Niedatowanyj rejestr, s. 572; Duh, Pawlyszyn, Spis parafii 1782 r.; Skoczylas, Oficjalat Lwów, s. 112.
Dziedziłów, w, rus
grkat (diec. Lwów, arch. Lwów, dek. Kulików)
▪ świgł, dr, s, ZmPańskie, Kołbuk 1998, s. 182.
Dziekanowice, w, gn
rzkat (diec. Gniezno, arch. Gniezno, dek. Gniezno - św. Trójca)
▪ świgł, dr, d, Marcin Bp, Litak 1996, s. 169.
Dziekanowice, w, kr
rzkat (diec. Kraków, arch. Kraków, dek. Dobczyce)
▪ świgł, mr, s, Maria Magdalena, Mikołaj Bp, Litak 1996, s. 218.
Dziekanów (Diakonów), w, beł
grkat (diec. Chełm, arch. Chełm, dek. Horodło)
▪ świgł, dr, s, OpNMP, Kołbuk 1998, s. 298 (Diakonów).
Dziektarzewo, w, pł
rzkat (diec. Płock, arch. Płock, dek. Płońsk)
▪ świgł, mr, s, Katarzyna PM, Litak 1996, s. 267.
Dzielińcze, w, pod
grkat (diec. Łuck)
▪ świgł, dr, s, Jan Ew, Kołbuk 1998, s. 223 (kam); Kondratiuk, Dżereła z istorii, 1791-1792 r. (dek. Ożohowce).
Dzierążnia, w, beł
grkat (diec. Chełm, arch. Chełm, dek. Zamość)
▪ świgł, dr, s, PKrzyża Św, Kołbuk 1998, s. 304.
rzkat (diec. Chełm, dek. Grabowiec)
▪ świgł, dr, s, ZwNMP, ZiPKrzyża Św, Litak 1996, s. 362.
Dzierążnia (Dzierzążna), w, san
rzkat (diec. Kraków, arch. Wiślica Pr, dek. Sokolina)
▪ świgł, mr, d, Maria Magdalena, Litak 1996, s. 252.
▪ świpom, mr, par. Dzierążnia, Litak 1996, s. 252.
Dzierząźno, zob. Dzierzążno, w, pom
Dzierzążna, zob. Dzierążnia, w, san
Dzierzążno (Dzierząźno), w, pom
rzkat (diec. Włocławek, arch. Gdańsk, dek. Gniew)
▪ świgł, mr, d, Jakub W Ap, Litak 1996, s. 338 (Dzierząźno).
Dzierzbice, w, łęcz
rzkat (diec. Gniezno, arch. Łęczyca, dek. Kłodawa)
▪ świgł, dr, s, Małgorzata PM, Mikołaj Bp, Litak 1996, s. 191.

Dzierzbin, w, kal
rzkat (diec. Gniezno, arch. Kalisz, dek. Stawiszyn)
▪ świgł, mr, s, Wszyscy Św, Litak 1996, s. 179.
Dzierzenin (Dzierżenin), w, maz
rzkat (diec. Płock, arch. Pułtusk, dek. Pułtusk)
▪ świgł, dr, d, Tomasz Ap, Jan Ch, Litak 1996, s. 274.
Dzierzgoń (Christburg), m, malb
rzkat (diec. Chełmno, arch. Malbork, dek. Dzierzgoń)
▪ świgł, mr, k, Katarzyna PM, Litak 1996, s. 163.
▪ świpom, Reformaci, zak, Św. Duch, Litak 1996, s. 528.
lut
▪ świgł, Rhesa II, s. 222, 1834 r. (pastorzy od 1576 roku); Die kirchliche Organisation um 1785.
Dzierzgowo, w, maz
rzkat (diec. Płock, arch. Płock, dek. Janowo)
▪ świgł, mr, s, WnNMP, Wszyscy Św, Litak 1996, s. 265.
Dzierzgów, w, kr
rzkat (diec. Kraków, arch. Kraków, dek. Jędrzejów)
▪ świgł, dr, d, WnNMP, Klemens Pp, Litak 1996, s. 219.
Dzierzkowice, w, lub
rzkat (diec. Kraków, arch. Zawichost, dek. Urzędów)
▪ świgł, dr, k, Maria Magdalena, Stanisław Bp, Litak 1996, s. 258.
Dzierżążno Małe (Klein Drensen), w, poz
lut
▪ świpom, par. Dzierżążno Wielkie, Thomas, Altes und Neues, s. 111, 1750 r.; Werner, Geschichte der evangelischen Parochien, s. 107.
Dzierżążno Wielkie (Groß Drensen), w, poz
lut
▪ świgł, Werner, Geschichte der evangelischen Parochien, s. 106-108; Merczyng, Zbory, s. 149.
Dzierżenin, zob. Dzierzenin, w, maz
Dzietrzkowice, w, sier
rzkat (diec. Gniezno, arch. Ter. wieluńskie, dek. Wieruszów)
▪ świgł, dr-mr, d, Jakub W Ap, Litak 1996, s. 206.
Dzietrzniki, w, sier
rzkat (diec. Gniezno, arch. Ter. wieluńskie, dek. Krzepice)
▪ świgł, Paulini, dr, d, zak, Katarzyna PM, Litak 1996, s. 205, 525 (parafia obługiwana przez paulinów z Wielunia).
Dziewierzewo, w, gn
rzkat (diec. Gniezno, arch. Gniezno, dek. Łekno)
▪ świgł, mr, s, Jakub W Ap, Litak 1996, s. 171.
Dziewięcierz, w, beł
grkat (diec. Chełm, arch. Bełz, dek. Potylicz)
▪ świgł, dr, s, PKrzyża Św, Kołbuk 1998, s. 306.
Dziewiętniki, w, rus
grkat (diec. Lwów, arch. Lwów, dek. Strzeliska Nowe)
▪ świgł, dr, d, Jerzy M, Kołbuk 1998, s. 190 (s); Skoczylas, Oficjalat Lwów, s. 144.
Dzięcielec (Dzincelitz, Zinzelitz), w, lęb
lut
▪ świgł, Klemp, Protestanci, mapa; Müller, Die Evangelischen Geistlichen Pommerns, II, s. 241-244; Die kirchliche Organisation um 1785.
Dzięgielówka, zob. Dzięgielówka, w, brac
Dzięgielówka (Dzięgielówka, Dzyndzyłówka), w, brac
grkat (diec. Kijów-Wilno, arch. Kijów, dek. Sokołówka)
▪ świgł, dr, s, Prakseda PM, Kołbuk 1998, s. 105; Socjografia, s. 73.
Dzikowiec, w, san
rzkat (diec. Kraków, arch. Sandomierz, dek. Miechocin)
▪ świgł, dr, k, Mikołaj Bp, Litak 1996, s. 247.
Dzikowo, w, poz
rzkat (diec. Poznań, arch. Poznań, dek. Czarnków)
▪ świpom, pr, par. Nakielno, Litak 1996, s. 280.
Dzików (Tarnobrzeg), m, san
rzkat (diec. Kraków, arch. Sandomierz, dek. Miechocin)
▪ świpom, Dominikanie, zak, WnNMP, Litak 1996, s. 503 (Tarnobrzeg-Dzików).
mojż
▪ świgł, AKMK. AV42, k. 70, 1748 r.; BSSan. I-1450, k. 38, 1765 r.; Liczba głów, s. 393, 1765 r.; Brief History of Tarnobrzeg (dostęp: http://www.shtetlinks.jewishgen.org/Tarnobrzeg/html/history.htm, 4.09.2004).
Dzików Stary (Stary Dzików), w, beł
grkat (diec. Przemyśl, dek. Oleszyce)
▪ świgł, dr, s, Demetriusz M, Budzyński, Ludność, II, s. 132; Kołbuk 1998, s. 257.
rzkat (diec. Przemyśl, arch. Jarosław, dek. Tarnogród)
▪ świpom, dr, s, Św. Trójca, par. Oleszyce, Litak 1996, s. 402.
Dzincelitz, zob. Dzięcielec, w, lęb
Dziunków, zob. Dziuńków, m, brac
Dziuńków (Dziunków, Dzunków), m, brac
grkat (diec. Kijów-Wilno, arch. Kijów, dek. Wołodarka)
▪ świgł, dr, s, Michał A, Kołbuk 1998, s. 105 (Dziunków); Socjografia, s. 156 (Dzunków, kij).
▪ świgł, dr, s, ZwNMP, Kołbuk 1998, s. 105 (Dziunków); Socjografia, s. 156 (Dzunków, kij).
mojż
▪ świgł, Liczba głów, s. 402, 1765 r.; AJZR. 5.2, s. 187, 1765 r.
Dziurdziów, w, rus
grkat (diec. Przemyśl, dek. Baligród)
▪ świgł, dr, s, NarNMP, Budzyński, Ludność, II, s. 133; Kołbuk 1998, s. 240.
Dziurdżówka, zob. Dżurdżówka, w, pod
Dzulinki (Dżulinki), w, brac
grkat (diec. Kijów-Wilno, arch. Kijów, dek. Teplik)
▪ świgł, dr, s, OpNMP, Kołbuk 1998, s. 105; Socjografia, s. 79; SGKP. II, s. 303 (NMPR).
Dzunków, zob. Dziuńków, m, brac
Dzurdzynowka, zob. Żurzyńce, w, kij
Dzwiniaczka, zob. Zwieniacze, w, brac
Dzwonki, w, woł
grkat (diec. Łuck)
▪ świgł, dr, s, PPańskie, Kołbuk 1998, s. 276.
Dzwonnicha, zob. Zwonicha, w, brac
Dzwonowo, w, gn
rzkat (diec. Gniezno, arch. Gniezno, dek. Gniezno - św. Trójca)
▪ świpom, par. Dąbrówka, Litak 1996, s. 169.
Dzwonowo, w, poz
rzkat (diec. Poznań, arch. Poznań, dek. Czarnków)
▪ świpom, s, NMP, par. Człopa, Litak 1996, s. 280 (wezwanie ołtarza).
Dzygówka, m, brac
grkat (diec. Kijów-Wilno, arch. Kijów, dek. Jaruga)
▪ świgł, dr, s, Michał A, Kołbuk 1998, s. 105; Socjografia, s. 46.
Dzyndzyłówka, zob. Dzięgielówka, w, brac
Dźwierszno (Dźwierszno Poznańskie), w, gn
rzkat (diec. Gniezno, arch. Kamień, dek. Łobżenica)
▪ świgł, pr, s, Mikołaj Bp, Litak 1996, s. 182.
Dźwierszno Poznańskie, zob. Dźwierszno, w, gn
Dźwierzchno, w, in
rzkat (diec. Włocławek, arch. Kruszwica, dek. Inowrocław)
▪ świgł, dr, d, Katarzyna PM, Litak 1996, s. 335.

Dźwierzno, w, che
rzkat (diec. Chełmno, arch. Chełmno, dek. Chełmża)
▪ śwgł, mr, d, WnNMP, Litak 1996, s. 158.
Dźwierzno (Darsen), w, pom
lut
▪ śwpom, par. Pietrzykowo, Rhesa II, s. 23, 1834 r.; Klemp, Protestanci, s. 209.
Dźwiniacz, w, pod
grkat (diec. Lwów, arch. Kamieniec Podolski, dek. Bilcze)
▪ śwgł, dr, s, WnNMP, Skoczylas, Oficjalat Kamieniec Podolski, s. 41.
▪ śwgł, dr, s, WnPańskie, Kołbuk 1998, s. 223 (kam); Skoczylas, Oficjalat Kamieniec Podolski, s. 41.
Dźwiniacz, w, rus
grkat (diec. Lwów, arch. Halicz, dek. Bohorodczany)
▪ śwgł, dr, k, Poczęcie Anny, Kołbuk 1998, s. 202 (Anna); Skoczylas, Niedatowanyj rejestr, s. 575; Duh, Pawlyszyn, Spis parafii 1782 r. (NPNMP); Skoczylas, Oficjalat Halicz, s. 1.
Dźwiniacz Dolny (Dźwiniacz), w, rus
grkat (diec. Przemyśl, dek. Zatwarnica)
▪ śwgł, dr, s, Prakseda PM, Budzyński, Ludność, II, s. 133; Kołbuk 1998, s. 270 (Dźwiniacz).
Dźwiniacz Górny (Dźwiniacz), w, rus
grkat (diec. Przemyśl, dek. Żukotyn)
▪ śwgł, dr, s, Michał A, Budzyński, Ludność, II, s. 133; Kołbuk 1998, s. 271.
Dźwiniacz, zob. Dźwiniacz Dolny, w, rus
Dźwiniacz, zob. Dźwiniacz Górny, w, rus
Dźwiniaczka, w, pod
grkat (diec. Lwów, arch. Kamieniec Podolski, dek. Kamieniec Podolski)
▪ śwgł, dr, k, Św. Trójca, Kołbuk 1998, s. 222 (kam, s); Skoczylas, Oficjalat Kamieniec Podolski, s. 64.
Dźwinogród, w, rus
grkat (diec. Lwów, arch. Lwów, dek. Bóbrka)
▪ śwgł, dr, s, Mikołaj Bp, Kołbuk 1998, s. 172.
Dźwinogród, w, rus
grkat (diec. Lwów, arch. Brzeżany, dek. Buczacz)
▪ śwgł, dr, s, OfNMP, Budzyński, Struktura, s. 139; Kołbuk 1998, s. 195 (dek. Zarwanica); Skoczylas, Oficjalat Brzeżany, s. 61.
Dźwinogród (Zwinogród), m, pod
grkat (diec. Lwów, arch. Kamieniec Podolski, dek. Kamieniec Podolski)
▪ śwgł, dr, k, WnNMP, Kołbuk 1998, s. 223 (kam, s); Skoczylas, Oficjalat Kamieniec Podolski, s. 64.
mojż
▪ śwgł, Liczba głów, s. 400, 1765 r.; AJZR. 5.2, s. 124, 1765 r.
Dźwinogród, zob. Zwinogródka, m, kij
Dżugastra, w, brac
grkat (diec. Kijów-Wilno, arch. Kijów, dek. Jampol)
▪ śwgł, dr, s, Bazyli Wielki, Kołbuk 1998, s. 105; Socjografia, s. 43.
Dżulinki, zob. Dzulinki, w, brac
Dżurdżówka (Dziurdżówka), w, pod
grkat (diec. Lwów, arch. Bar, dek. Sokolec)
▪ śwgł, dr, s, OpNMP, Skoczylas, Oficjalat Bar, s. 34.
Dżurków, w, rus
grkat (diec. Lwów, arch. Halicz, dek. Żuków)
▪ śwgł, dr, s, NPNMP, Kołbuk 1998, s. 219.
Dżurów (Żurów), w, rus
grkat (diec. Lwów, arch. Halicz, dek. Śniatyn)
▪ śwgł, dr, k, ZmPańskie, Kołbuk 1998, s. 218 (dek. Zabłotów, s); Duh, Pawlyszyn, Spis parafii 1782 r.; Skoczylas, Oficjalat Halicz, s. 35.
▪ śwgł, dr, k, NarPańskie, Kołbuk 1998, s. 218 (dek. Zabłotów, s); Duh, Pawlyszyn, Spis parafii 1782 r.; Skoczylas, Oficjalat Halicz, s. 35.
Dżuryn, w, rus
grkat (diec. Lwów, arch. Brzeżany, dek. Buczacz)
▪ śwgł, dr, s, Prakseda PM, Budzyński, Struktura, s. 139; Kołbuk 1998, s. 195 (dek. Zarwanica); Skoczylas, Oficjalat Brzeżany, s. 61.
Dżuryn (Czuryłów), m, brac
grkat (diec. Kijów-Wilno, arch. Kijów, dek. Jaruga)
▪ śwgł, dr, s, NarNMP, Kołbuk 1998, s. 105; Socjografia, s. 46 (patronat Teodora Potockiego, starosty jarudzkiego).
▪ śwgł, dr, s, OpNMP, Kołbuk 1998, s. 105; Socjografia, s. 46 (patronat Teodora Potockiego, starosty jarudzkiego).

E

Eckfier, zob. Brzezie, w, pom
Edem, zob. Eden Nowy, w, kij
Eden Nowy (Sieliszcze, Seliszcze, Edem), w, kij
grkat (diec. Kijów-Wilno, arch. Kijów, dek. Kaniów)
▪ śwgł, dr, s, Mikołaj Bp, Kołbuk 1998, s. 105; Socjografia, s. 129 (Sieliszcze).
Eftodia, zob. Eftodya, w, brac
Eftodya (Eftodia, Joftodya, Jewtodya, Eutodia, Jestody), w, brac
grkat (diec. Kijów-Wilno, arch. Kijów, dek. Bałta)
▪ śwgł, dr, s, Michał A, Kołbuk 1998, s. 105 (Eftodia); Socjografia, s. 50 (Jestody).
Eichberg, zob. Dębogóra, w, poz
Ekaterynopol (Kalnibłoty, Kalniboło to, Kalnebłota), m, kij
grkat (diec. Kijów-Wilno, arch. Kijów, dek. Lisianka)
▪ śwgł, dr, k, Michał A, Kołbuk 1998, s. 105; Socjografia, s. 134 (Kalnibłoty, patronat Salomei Sołtykowej z Brzozowskich, starościny zwinogrodzkiej).
▪ śwgł, dr, k, ZmPańskie, Kołbuk 1998, s. 105; Socjografia, s. 134 (Kalnibłoty, patronat Salomei Sołtykowej z Brzozowskich, starościny zwinogrodzkiej).
Elbing, zob. Elbląg, m, malb
Elbląg (Elbing), m, malb
kalw (diec. Elbląg)
▪ śwpom, Harnoch, s. 559-560, 1772 r. (nabożeństwa w prywatnym domu); Rhesa II, s. 169, 1834 r. (od 1580 roku); Die kirchliche Organisation um 1785 (Bethaus).
rzkat (diec. Warmia, dek. Elbląg)
▪ śwgł, mr, k, Mikołaj Bp, Litak 1996, s. 415.
lut
▪ śwgł, Św. Duch, Rhesa II, s. 149, 1834 r. (pastorzy od 1563); Die kirchliche Organisation um 1785 (przy szpitalu na Starym Mieście).
▪ śwgł, Boże Ciało, Rhesa II, s. 147, 1834 r. (pastorzy od 1595); Die kirchliche Organisation um 1785 (na przedmieściu).

▪ śwgł, Trzej Królowie, Rhesa II, s. 145, 1834 r. (pastorzy od 1558); Die kirchliche Organisation um 1785 (Nowe Miasto).
▪ śwgł, NMP, Rhesa II, s. 138, 1834 r. (pastorzy od 1525 roku); Die kirchliche Organisation um 1785 (Stare Miasto).
▪ śwgł, Anna, Rhesa II, s. 150-151, 1834 r. (pastorzy od początku XVII wieku); Die kirchliche Organisation um 1785 (na przedmieściu).
men
▪ śwgł, Kizik, Mennonici, s. 122 (gmina flamandzka); Die kirchliche Organisation um 1785 (Bethaus); Mennonite Encyclopedia, t. 2, s. 176-177.
Elditten, zob. Ełdyty Wielkie, w, war
Eliaszówka (Iliaszówka, Ilatówka, Ilaszówka), w, brac
grkat (diec. Kijów-Wilno, arch. Kijów, dek. Komargród)
▪ śwgł, s, Socjografia, s. 55 (Ilaszówka).
Elizabetpol (Świnna), w, woł
grkat (diec. Łuck)
▪ śwgł, dr, s, Demetriusz M, Kołbuk 1998, s. 276; Kondratiuk, Dżereła z istorii, 1791-1792 r. (dek. Ożohowce).
Elsenau, zob. Olszanowo, w, pom
Elsenhof, zob. Zielątkowo, w, pom
Elsenow, zob. Zielątkowo, w, pom
Ełdyty Wielkie (Ełdyty, Elditten), w, war
rzkat (diec. Warmia, dek. Orneta)
▪ śwgł, mr, s, Marcin Bp, Litak 1996, s. 413 (Ełdyty).
Ełdyty, zob. Ełdyty Wielkie, w, war
Emilczyn (Międzyrzec), m, kij
grkat (diec. Kijów-Wilno, arch. Kijów, dek. Barasze)
▪ śwgł, dr, s, NarNMP, Kołbuk 1998, s. 105 (prawdopodobnie w dekanacie Barasze).
Emilówka (Jemiłówka), w, brac
grkat (diec. Kijów-Wilno, arch. Kijów, dek. Targowica)
▪ śwgł, dr, s, NarNMP, Kołbuk 1998, s. 105.
Erczyki Małe (Jerczyki Małe), w, kij
grkat (diec. Kijów-Wilno, arch. Kijów, dek. Wołodarka)
▪ śwgł, dr, s, Michał A, Kołbuk 1998, s. 105; Socjografia, s. 156 (Jerczyki Małe).
Erczyki Wielkie (Wielkie Jerczyki, Jerczyki Wielkie), w, kij
grkat (diec. Kijów-Wilno, arch. Kijów, dek. Wołodarka)
▪ śwgł, dr, s, Jan Ew, Kołbuk 1998, s. 105; Socjografia, s. 158 (Wielkie Jerczyki).
Eschenau, zob. Jesionowo, w, war
Eutodia, zob. Eftodya, w, brac
Ezierna (Jezierna, Jezierno, Jezierany), w, kij
grkat (diec. Kijów-Wilno, arch. Kijów, dek. Białacerkiew)
▪ śwgł, dr, s, NarNMP, Kołbuk 1998, s. 111 (Jezierna); Socjografia, s. 103 (Jezierany).

F

Fajsławice, w, lub
rzkat (diec. Kraków, arch. Lublin, dek. Parczew)
▪ śwgł, mr, s, Jan N, Litak 1996, s. 235.
Falisz, w, rus
grkat (diec. Przemyśl, dek. Stryj)
▪ śwgł, dr, s, Mikołaj Bp, Budzyński, Ludność, II, s. 137; Kołbuk 1998, s. 267.
Falkenwalde, zob. Sokole, w, pom
Fałków, m, san
rzkat (diec. Gniezno, arch. Kurzelów, dek. Żarnów)
▪ śwgł, mr, s, Św. Trójca, Mateusz, Maciej AAp, Litak 1996, s. 190.
▪ śwpom, dr, Zofia M, par. Fałków, Litak 1996, s. 191.
Farnatijów, zob. Fernayia, w, brac
Fasowa, zob. Chwasowa, w, kij
Fastów, zob. Chwastowce, w, brac
Fastów, zob. Chwastów, m, kij
Faszczówka, w, rus
grkat (diec. Lwów, arch. Brzeżany, dek. Grzymałów)
▪ śwgł, dr, s, NarNMP, Kołbuk 1998, s. 179 (dek. Janów); Duh, Pawlyszyn, Spis parafii 1782 r.; Skoczylas, Oficjalat Brzeżany, s. 69.
Faszczyjówka (Chwoszczyjówka), w, pod
grkat (diec. Lwów, arch. Kamieniec Podolski, dek. Zińków)
▪ śwgł, dr, s, Michał A, Kołbuk 1998, s. 223 (kam); Skoczylas, Oficjalat Kamieniec Podolski, s. 98.
Fatowce, w, rus
grkat (diec. Lwów, arch. Halicz, dek. Żuków)
▪ śwgł, dr, s, NarNMP, Kołbuk 1998, s. 219.
Fediokówka, zob. Fediukówka, w, kij
Fediukówka (Fediokówka, Fediuwka), w, kij
grkat (diec. Kijów-Wilno, arch. Kijów, dek. Stawiszcze)
▪ śwgł, dr, s, Michał A, Kołbuk 1998, s. 105; Socjografia, s. 153 (Fediuwka).
Fediuwka, zob. Fediukówka, w, kij
Fedorki, w, woł
grkat (diec. Łuck)
▪ śwgł, dr, s, OpNMP, Kołbuk 1998, s. 276; Kondratiuk, Dżereła z istorii, 1791-1792 r. (dek. Ożohowce).
Fedorówka (Teodorówka), w, brac
grkat (diec. Kijów-Wilno, arch. Kijów, dek. Brahiłów)
▪ śwgł, dr, s, NarNMP, Kołbuk 1998, s. 105; Socjografia, s. 27 (Teodorówka).
Felsztyn, m, pod
grkat (diec. Lwów, arch. Kamieniec Podolski, dek. Gródek)
▪ śwgł, dr, s, WnNMP, Kołbuk 1998, s. 223 (kam); Skoczylas, Oficjalat Kamieniec Podolski, s. 52.
rzkat (diec. Kamieniec Podolski, dek. Satanów)
▪ śwgł, dr, s, Wojciech Bp, Litak 1996, s. 369.
mojż
▪ śwgł, Liczba głów, s. 400, 1765 r. (kahał)\; AJZR. 5.2, s. 125, 1765 r.
Felsztyn (Posada Felsztyńska), m, rus
grkat (diec. Przemyśl, dek. Stara Sól)
▪ śwgł, dr, s, ZDucha Św., Budzyński, Ludność, II, s. 137, 291 (lokalizuje parafię greckokatolicką w Posadzie Felsztyńskiej); Kołbuk 1998, s. 264; APPrz. ABGK 67, s. 24, 173, 1784 r. (Posada Felsztyńska).
rzkat (diec. Przemyśl, arch. Przemyśl, dek. Nowe Miasto)
▪ śwgł, mr, s, Marcin Bp, Litak 1996, s. 404.
Fereskula (Fereskuł), w, rus
grkat (diec. Lwów, arch. Halicz, dek. Kosów)
▪ śwgł, dr, k, Michał A, Kołbuk 1998, s. 208.
Fereskuł, zob. Fereskula, w, rus
Fernatia, zob. Fernayia, w, brac
Fernayia (Fernatia, Farnatijów), w, brac
grkat (diec. Kijów-Wilno, arch. Kijów, dek. Bałta)

▪ śwgł, dr, s, NarNMP, Kołbuk 1998, s. 105 (Fernatia); Socjografia, s. 49 (Farnatijów).
Filehne, zob. Wieleń, m, poz
Filipkowce (Pilipcze), w, pod
grkat (diec. Lwów, arch. Kamieniec Podolski, dek. Skała)
▪ śwgł, dr, s, WnNMP, Kołbuk 1998, s. 223 (kam); Skoczylas, Oficjalat Kamieniec Podolski, s. 87.
Filipowce, zob. Pilipkowce, w, pod
Filipowicze, zob. Pilipowicze, w, kij
Firlej (Firlejów), m, lub
rzkat (diec. Kraków, arch. Lublin, dek. Parczew)
▪ śwpom, dr, PPańskie, par. Lubartów, Litak 1996, s. 236.
Firlejów, m, rus
grkat (diec. Lwów, arch. Brzeżany, dek. Rohatyn)
▪ śwgł, dr, k, ZDucha Św., Budzyński, Struktura, s. 136; Kołbuk 1998, s. 177 (dek. Dunajów, s, Św. Duch); Skoczylas, Oficjalat Brzeżany, s. 80.
rzkat (diec. Lwów, arch. Lwów, dek. Rohatyn)
▪ śwgł, mr, s, Stanisław Bp, Litak 1996, s. 377 (jako wieś).
Firlejów, zob. Firlej, m, lub
Firlejówka, w, beł
grkat (diec. Lwów, arch. Lwów, dek. Biały Kamień)
▪ śwgł, dr, s, Mikołaj Bp, Budzyński, Struktura, s. 140; Kołbuk 1998, s. 198 (dek. Złoczów, rus); Duh, Pawlyszyn, Spis parafii 1782 r. (dek. Złoczów); Skoczylas, Oficjalat Lwów, s. 106.
Fischau, zob. Fiszewo, w, malb
Fiszewo (Fischau), w, malb
rzkat (diec. Chełmno, arch. Malbork, dek. Dzierzgoń)
▪ śwgł, mr, d, Jan Ch, Litak 1996, s. 163.
lut
▪ śwgł, ADPel. C67, s. 277, 1795 r (jest świątynia i pastor); Rhesa II, s. 184, 1834 r. (pastorzy od początku XVII wieku); Die kirchliche Organisation um 1785.
Fitków (Chudków, Chutków), w, rus
grkat (diec. Lwów, arch. Halicz, dek. Ottynia)
▪ śwgł, dr, s, Prakseda PM, Kołbuk 1998, s. 209; Duh, Pawlyszyn, Spis parafii 1782 r. (WnNMP); Skoczylas, Oficjalat Halicz, s. 29.
Fitowo, w, che
mojż
▪ śwgł, Liczba głów, s. 395 (funkcjonowanie kahału w II połowie XVIII wieku wątpliwe); Acta Congressus, s. LXXIX (kahał), 1767 r.
Flatow, zob. Złotów, m, gn
Fleming, zob. Frączki, w, war
Florianów, zob. Narol, m, beł
Florina, zob. Floryna, w, brac
Floryna (Florina, Floryńce), w, brac
grkat (diec. Kijów-Wilno, arch. Kijów, dek. Berszada)
▪ śwgł, dr, s, OpNMP, Kołbuk 1998, s. 105; Socjografia, s. 19 (Floryńce).
Florynka, w, kr
grkat (diec. Przemyśl, dek. Muszyna)
▪ śwgł, mr, d, Michał A, Kołbuk 1998, s. 255; Budzyński, Ludność, II, s. 138.
Floryńce, zob. Floryna, w, brac
Flötenstein, zob. Koczała, w, pom
Follstein, zob. Folsztyn, w, poz
Folsztyn (Vollstein, Follstein), w, poz
lut
▪ śwpom, par. Kocień Wielki, Thomas, Altes und Neues, s. 122, 1750 r.
Folwarki Bohosławskie, zob. Satanów, m, pod
Folwarki Polskie (Kamieniec Podolski), w, pod
grkat (diec. Lwów, arch. Kamieniec Podolski, dek. Kamieniec Podolski)
▪ śwgł, dr, mk, Jerzy M, Kołbuk 1998, s. 226 (Kamieniec Podolski, kam, k); Skoczylas, Oficjalat Kamieniec Podolski, s. 66.
Folwarki Preobrażeńskie, zob. Satanów, m, pod
Folwarki Ruskie (Kamieniec Podolski), w, pod
grkat (diec. Lwów, arch. Kamieniec Podolski, dek. Kamieniec Podolski)
▪ śwgł, dr, mk, ZmPańskie, Kołbuk 1998, s. 226 (Kamieniec Podolski, kam, s); Skoczylas, Oficjalat Kamieniec Podolski, s. 64.
Folwarki Wielkie, w, rus
grkat (diec. Łuck)
▪ śwgł, dr, s, Św. Trójca, Kołbuk 1998, s. 276.
Fordon, m, in
rzkat (diec. Włocławek, arch. Kruszwica, dek. Fordon)
▪ śwgł, mr, k, Mikołaj Bp, Litak 1996, s. 334.
mojż
▪ śwgł, Liczba głów, s. 392, 1765 r.; Bydgoszcz (dostęp: http://www.izrael.badacz.org/zydzi_w_polsce/katalog_kujawy_bydgoszcz.html, 23.05.2006) - gmina i synagoga od XVI wieku.
Foroszcza, w, rus
grkat (diec. Przemyśl, dek. Mokrzany)
▪ śwpom, dr, Piotr i Paweł AAp, par. Łąka, Budzyński, Ludność, II, s. 138 (przysiółek wsi Łąka); Kołbuk 1998, s. 253; APPrz. ABGK 37, s. 45, 1780 r.
Forościec, zob. Chorościec, w, rus
Förstenau, zob. Gwieździn, w, pom
Fraga, w, rus
grkat (diec. Lwów, arch. Lwów, dek. Strzeliska Nowe)
▪ śwgł, dr, s, Przeniesienie Relikwii Mikołaja Bpa, Kołbuk 1998, s. 190 (Mikołaj Bp); Skoczylas, Oficjalat Lwów, s. 144.
rzkat (diec. Lwów, arch. Lwów, dek. Rohatyn)
▪ śwpom, Bernardyni, zak, WnNMP, Litak 1996, s. 495.
Frampol, m, lub
rzkat (diec. Kraków, arch. Zawichost, dek. Urzędów)
▪ śwpom, dr, par. Radzięcin, Litak 1996, s. 259.
mojż
▪ śwgł, Liczba głów, s. 398, 1765 r.; Acta Congressus (mapa); Muszyńska, Żydzi, s. 131-132; EJCP. VII, s. 406-407.
Francówka, zob. Francuzka, w, brac
Francuzka (Francówka), w, brac
grkat (diec. Kijów-Wilno, arch. Kijów, dek. Czeczelnik)
▪ śwgł, dr, s, Michał A, Kołbuk 1998, s. 105; Socjografia, s. 28 (Francówka); SGKP. II, s. 402 (Mikołaj Bp).
Frankenau, zob. Frankowo, w, war
Frankowo (Frankenau), w, war
rzkat (diec. Warmia, dek. Jeziorany)
▪ śwgł, mr, d, Stanisław Bp, Katarzyna PM, Litak 1996, s. 411.
Franówka (Franpol), w, pod
grkat (diec. Lwów, arch. Kamieniec Podolski, dek. Sołodkowce)
▪ śwgł, dr, s, Jan Ew, Kołbuk 1998, s. 223 (m Franpol, kam); Skoczylas, Oficjalat Kamieniec Podolski, s. 94.
Franpol, m, pod
mojż
▪ śwgł, Liczba głów, s. 400, 1765 r. (kahał); AJZR. 5.2, s. 124, 1765 r.

Franpol, zob. Franówka, w, pod
Frantówka, w, brac
grkat (diec. Kijów-Wilno, arch. Kijów, dek. Żywotów)
▪ świgł, dr, s, Demetriusz M, Kołbuk 1998, s. 105; Socjografia, s. 91.
Frauenberg, zob. Frombork, m, war
Frauendorf, zob. Babiak, w, war
Fraustadt, zob. Wschowa, m, poz
Frączki (Fleming), w, war
rzkat (diec. Warmia, dek. Jeziorany)
▪ świpom, pr, Maria Magdalena, par. Radostowo, Litak 1996, s. 411.
Fredeck, zob. Wąbrzeźno, m, che
Freschin, zob. Wrzeszczyna, w, poz
Freudenberg, zob. Radostowo, w, war
Freydlandek, zob. Mirosławiec, m, poz
Frombork (Frauenberg), m, war
rzkat (diec. Warmia, dek. Frombork)
▪ świgł, mr, d, Mikołaj Bp, Bartłomiej Ap, 10Tys MM, Litak 1996, s. 411.
▪ świgł, mr, kat, Andrzej Ap, WnNMP, Litak 1996, s. 409.
▪ świpom, mr, kłs, Anna, par. Frombork, Litak 1996, s. 411.
Frydląd Marchijski, zob. Mirosławiec, m, poz
Frydląd Pruski (Debrzno, Preussisch Friedland), m, gn
rzkat (diec. Gniezno, arch. Kamień, dek. Człuchów)
▪ świgł, mr, k, WnNMP, Litak 1996, s. 180.
lut
▪ świgł, Rhesa II, s. 19, 1834 r. (pastorzy od początku XVII wieku); Klemp, Protestanci, mapa; Die kirchliche Organisation um 1785.
Frydrowce, w, pod
grkat (diec. Lwów, arch. Kamieniec Podolski, dek. Skała)
▪ świgł, dr, s, Michał A, Kołbuk 1998, s. 223 (kam); Skoczylas, Oficjalat Kamieniec Podolski, s. 84.
Frydrów, w, kij
grkat (diec. Kijów-Wilno, arch. Kijów, dek. Berdyczów)
▪ świgł, dr, s, Demetriusz M, Kołbuk 1998, s. 105; Socjografia, s. 100.
Frydrychowice, w, kr
rzkat (diec. Kraków, arch. Kraków, dek. Zator)
▪ świgł, dr, s, Michał A, Litak 1996, s. 230.
Frysztak, m, san
rzkat (diec. Kraków, arch. Nowy Sącz, dek. Pilzno)
▪ świgł, dr, s, NarNMP, Litak 1996, s. 241.
▪ świpom, Helena, par. Frysztak, Litak 1996, s. 241.
mojż
▪ świgł, Liczba głów, s. 394, 1765 r.; IJCP. US Commission No.POCE000492; W. Leibner, The History of Frysztak - „Fristik" in Yiddish (dostęp: http://www.shtetlinks.jewishgen.org/Frysztak/frysztak.htm#HISTORYLEIBNER, 30.08.2004).
Furmanka (Turmówka), w, brac
grkat (diec. Kijów-Wilno, arch. Kijów, dek. Humań)
▪ świgł, dr, s, Michał A, Kołbuk 1998, s. 105; Socjografia, s. 40.
Furmanów, zob. Furmanówka, w, pod
Furmanówka (Furmanów), w, pod
grkat (diec. Lwów, arch. Kamieniec Podolski, dek. Kitajgród)
▪ świgł, dr, k, Św. Trójca, Kołbuk 1998, s. 223 (kam); Skoczylas, Oficjalat Kamieniec Podolski, s. 74.
Fursianka, zob. Fursy, w, kij
Fürstenau, zob. Kmiecin, w, malb
Fürstenwerder, zob. Żuławki, w, malb
Fursy (Fursianka), w, kij
grkat (diec. Kijów-Wilno, arch. Kijów, dek. Białacerkiew)
▪ świgł, dr, k, Jan Ew, Kołbuk 1998, s. 105; Socjografia, s. 103 (Fursianka, patronat Franciszka Ksawerego Branickiego, hetmana wielkiego koronnego).
Futerka, zob. Szandra, w, kij
Futoma, w, rus
rzkat (diec. Przemyśl, arch. Brzozów, dek. Dynów)
▪ świgł, dr, s, Św. Krzyż, WnNMP, Piotr i Paweł AAp, Jan Ew, Anna, Stanisław Bp, Leonard O, Litak 1996, s. 395.
Futor, zob. Szandra, w, kij
Futory, w, woł
grkat (diec. Łuck)
▪ świgł, dr, s, Michał A, Kołbuk 1998, s. 276.
Futory Mieziankowskie, zob. Miedziakowskie Futory, w, brac
Futory Tyche, zob. Chutor Cichy, w, brac
Futory Winnickie, zob. Winnica, m, brac
Futory, zob. Krzywoszeinieckie Futory, w, brac
Futorzanka, zob. Chutory Ładyżyńskie, w, brac

G

Gabinos, zob. Gawinosy, w, brac
Gabrielówka, w, woł
grkat (diec. Łuck)
▪ świgł, dr, s, Jan Ew, Kołbuk 1998, s. 276; Kondratiuk, Dżereła z istorii, 1791-1792 r. (dek. Jampol).
Gać, w, rus
rzkat (diec. Przemyśl, arch. Jarosław, dek. Jarosław)
▪ świpom, dr, s, Wszyscy Św, par. Kańczuga, Litak 1996, s. 399.
Gać Powęzowa (Gać), w, kal
rzkat (diec. Gniezno, arch. Kalisz, dek. Staw)
▪ świpom, mr, Małgorzata PM, par. Chlewo, Litak 1996, s. 178 (Gać).
Gać, zob. Gać Powęzowa, w, kal
Gadomce (Gadomce Wielkie, Wielkie Kadomce), w, kij
grkat (diec. Kijów-Wilno, arch. Kijów, dek. Białołówka)
▪ świgł, dr, s, OpNMP, Kołbuk 1998, s. 105 (Gadomce Wielkie); Socjografia, s. 105.
Gadomce Wielkie, zob. Gadomce, w, kij
Gaj, w, kr
rzkat (diec. Kraków, arch. Kraków, dek. Skawina)
▪ świgł, mr, s, WnNMP, Litak 1996, s. 228.
Gaj Lewjatyński, zob. Gaje Lewiatyńskie, w, woł
Gaje, w, rus
grkat (diec. Lwów, arch. Lwów, dek. Bóbrka)
▪ świgł, dr, k, Sobór Jana Ch, Kołbuk 1998, s. 172 (s); Skoczylas, Oficjalat Lwów, s. 108.
Gaje Lewiatyńskie (Gaj Lewjatyński), w, woł
grkat (diec. Łuck)
▪ świgł, dr, s, Mikołaj Bp, Kołbuk 1998, s. 276.
Gaje Niżne, w, rus
grkat (diec. Przemyśl, dek. Drohobycz)
▪ świgł, dr, s, Prakseda PM, Budzyński, Ludność, II, s. 141; Kołbuk 1998, s. 245.
Gaje Starobrodzkie, w, rus
grkat (diec. Łuck)
▪ świgł, dr, s, OpNMP, Kołbuk 1998, s. 276.

Galejówka, zob. Halijówka, w, kij
Gałęzewo (Gałęzowo), w, kal
rzkat (diec. Poznań, arch. Poznań, dek. Pyzdry)
▪ świpom, Stanisław Bp, par. Samarzewo, Litak 1996, s. 285 (Gałęzowo).
Gałęzowo, zob. Gałęzewo, w, kal
Gałki (Gołki), w, san
rzkat (diec. Gniezno, arch. Kurzelów, dek. Skrzynno)
▪ świpom, Św. Krzyż, par. Nieznamierowice, Litak 1996, s. 190.
Gałków (Gałków Duży), w, łęcz
rzkat (diec. Włocławek, arch. Włocławek, dek. Wolbórz)
▪ świgł, dr, d, Św. Trójca, Maciej Ap, Litak 1996, s. 346 (Gałków Duży).
Gałków Duży, zob. Gałków, w, łęcz
Gałówka, w, rus
grkat (diec. Przemyśl, dek. Żukotyn)
▪ świgł, dr, k, Michał A, Budzyński, Ludność, II, s. 141; Kołbuk 1998, s. 271.
Gałuszowice, zob. Gawłuszowice, w, san
Gańczyce, zob. Gończyce, w, san
Garajmówka, zob. Harajmówka, w, woł
Garbów, w, lub
rzkat (diec. Kraków, arch. Lublin, dek. Kazimierz)
▪ świgł, dr, s, Wojciech Bp, Litak 1996, s. 233.
Garczegorze (Garzigar), w, lęb
rzkat (diec. Włocławek, arch. Gdańsk, dek. Lębork)
▪ świpom, mr-pr, k, Maria Magdalena, par. Lębork, Litak 1996, s. 339.
lut
▪ świgł, Klemp, Protestanci, mapa; Müller, Die Evangelischen Geistlichen Pommerns, II, s. 249-250.
Garczyn, w, pom
rzkat (diec. Włocławek, arch. Gdańsk, dek. Tczew)
▪ świgł, mr-pr, s, Św. Trójca, Litak 1996, s. 342.
Gardyszów, zob. Hordyszówka, w, kij
Gardyszówka, zob. Harnyszówka, w, kij
Garnek, w, sier
rzkat (diec. Gniezno, arch. Uniejów, dek. Radomsko)
▪ świpom, dr, par. Kłomnice, Litak 1996, s. 201.
Garwolin, m, maz
rzkat (diec. Poznań, arch. Warszawa, dek. Garwolin)
▪ świgł, dr, k, WnNMP, Litak 1996, s. 298.
Garzigar, zob. Garczegorze, w, lęb
Gaszyn, w, sier
rzkat (diec. Gniezno, arch. Ter. wieluńskie, dek. Ruda)
▪ świpom, dr, NMP, par. Wieluń, Litak 1996, s. 206.
Gawinosy (Gabinos), w, brac
grkat (diec. Kijów-Wilno, arch. Kijów, dek. Raszków)
▪ świgł, dr, s, OpNMP, Kołbuk 1998, s. 105; Socjografia, s. 70; SGKP. II, s. 501 (Mikołaj Bp).
Gawłuszowice (Gałuszowice), w, san
rzkat (diec. Kraków, arch. Sandomierz, dek. Miechocin)
▪ świgł, dr, s, Wojciech Bp, Litak 1996, s. 247.
Gąbin, m, raw
rzkat (diec. Poznań, arch. Warszawa, dek. Gąbin)
▪ świgł, mr, d, Mikołaj Bp, Litak 1996, s. 299.
▪ świpom, kłs, Św. Trójca, par. Gąbin, Litak 1996, s. 299.
mojż
▪ świgł, dr, Liczba głów, s. 406, 1765 r. (kahał); Acta Congressus, s. LXXIX (kahał), 1767 r.; Fijałkowski, Kultura i sztuka religijna Żydów na Mazowszu, s. 154; Bożnica w Gąbinie (dostęp: http://www.jerzyjedrzejkiewicz.webpark.pl/str01/boznica.html, 24.04.2006).
Gącz, w, gn
rzkat (diec. Gniezno, arch. Gniezno, dek. Gniezno - św. Piotr i Paweł AAp)
▪ świpom, dr, Andrzej Ap, par. Łopienno, Litak 1996, s. 168.
Gąsawa, m, gn
rzkat (diec. Gniezno, arch. Gniezno, dek. Żnin)
▪ świgł, Kanonicy regularni laterańscy, dr, d, zak, Mikołaj Bp, Litak 1996, s. 174.
Gąsawy (Gąsawy Rządowe), w, san
rzkat (diec. Kraków, arch. Kielce Pr, dek. Kunów)
▪ świpom, dr, Wszyscy Św, par. Jastrząb, Litak 1996, s. 215 (obecnie parafia we wsi Gąsawy Rządowe).
Gąsawy Rządowe, zob. Gąsawy, w, san
Gąsewo, w, maz
rzkat (diec. Płock, arch. Pułtusk, dek. Maków Mazowiecki)
▪ świgł, dr-mr, d, Małgorzata PM, Litak 1996, s. 273.
Gąsiorowo, w, maz
rzkat (diec. Płock, arch. Pułtusk, dek. Pułtusk)
▪ świgł, dr, s, Jan Ch, Litak 1996, s. 274.
Gdańsk (Stare Szkoty, Święty Wojciech, Chełm, Wisłoujście), m, pom
kalw
▪ świgł, mr, Piotr i Paweł AAp, Rhesa II, s. 78, 1772 r.; Harnoch, s. 557-559, 1772 r.; Pawłowicz, Kościoły, s. 42.
rzkat (diec. Włocławek, arch. Gdańsk, dek. Gdańsk)
▪ świgł, Misjonarze, mr, d, zak, Wojciech Bp, Litak 1996, s. 337 (Święty Wojciech); Pawłowicz, Kościoły, s. 43-45.
▪ świgł, mr, k, Św. Duch, Litak 1996, s. 337; Pawłowicz, Kościoły, s. 49 (Kaplica Królewska).
▪ świpom, Dominikanie, mr, d, zak, Mikołaj Bp, par. Gdańsk, Litak 1996, s. 338; Pawłowicz, Kościoły, s. 36-39.
▪ świpom, Brygidki (Ordo Sanctae Brigittae s. Salvatoris), zak, Brygida Szwedzka, Litak 1996, s. 533; Pawłowicz, Kościoły, s. 40-41.
▪ świpom, Bonifratrzy, zak, Jan Ch, Litak 1996, s. 497.
▪ świpom, Jezuici, zak, Litak 1996, s. 513 (NMP); SGKP. II, s. 526 (kaplica na probostwie kościoła Św. Ducha, tzw. Kaplicy Królewskiej).
▪ świpom, Reformaci, mr, d, zak, Antoni Pad, par. Gdańsk, Litak 1996, s. 338 (Gdańsk-Chełm).
▪ świpom, Karmelici trzewiczkowi, zak, Józef, par. Gdańsk, Litak 1996, s. 338; Pawłowicz, Kościoły, s. 45-46 (parafia od 1718).
lut
▪ świgł, Rhesa II, s. 75, 1834 r. (Kirche im Spendhause).
▪ świgł, Jan, Rhesa II, s. 39, 1834 r.; Bär, Kirchenbücher, s. 2.
▪ świgł, NMP, Rhesa II, s. 30, 1834 r.; Bär, Kirchenbücher, s. 2; Pawłowicz, Kościoły, s. 32-36.
▪ świgł, Bartłomiej, Rhesa II, s. 52, 1834 r.; Bär, Kirchenbücher, s. 1; Pawłowicz, Kościoły, s. 46-47.
▪ świgł, Barbara, Rhesa II, s. 62, 1834 r.; Bär, Kirchenbücher, s. 1; Pawłowicz, Kościoły, s. 47-48.
▪ świgł, Św. Duch, Rhesa II, s. 64, 1834 r.
▪ świgł, Elżbieta, Rhesa II, s. 81, 1834 r.; Pawłowicz, Kościoły, s. 46.
▪ świgł, Anna, Rhesa II, s. 60, 1834 r.; Rose, Kirchenbücher, s. 9; Pawłowicz, Kościoły, s. 43.
▪ świgł, Zbawiciel, Rhesa II, s. 71, 1834 r.; Bär, Kirchenbücher, s. 2.
▪ świgł, Rhesa II, s. 74, 1834 r. (Kirche im Zuchthause).

▪ śwgł, Św. Trójca, Rhesa II, s. 56, 1834 r.; Bär, Kirchenbücher, s. 2; Pawłowicz, Kościoły, s. 42-43.
▪ śwgł, Rhesa II, s. 75, 1834 r. (Gdańsk-Wisłoujście); Bär, Kirchenbücher, s. 2.
▪ śwgł, Boże Ciało, Rhesa II, s. 69, 1834 r.; Bär, Kirchenbücher, s. 2.
▪ śwgł, Katarzyna, Rhesa II, s. 46, 1834 r.; Bär, Kirchenbücher, s. 2; Pawłowicz, Kościoły, s. 39-40.
▪ śwgł, Łazarz, Rhesa II, s. 74, 1834 r.; Rose, Kirchenbücher, s. 10.
men
▪ śwgł, Kizik, Mennonici, s. 122-123 (Gdańsk-Zaroślak, gmina flamandzka); Mennonite Encyclopedia, t. 2, s. 7-12.
Gdańsk, zob. Chmielniki, w, pom
Gdańsk, zob. Stare Szkoty, w, pom
Gdańsk, zob. Ujeścisko, w, pom
Gdańsk, zob. Winnica, w, pom
Gdańsk, zob. Wrzeszcz, w, pom
Gdeszyce, w, rus
grkat (diec. Przemyśl, dek. Dobromil)
▪ śwgł, dr, s, OczNMP, Budzyński, Ludność, II, s. 142; Kołbuk 1998, s. 244.
Gdeszyn, w, beł
grkat (diec. Chełm, arch. Chełm, dek. Chełm)
▪ śwgł, dr, s, OpNMP, Kołbuk 1998, s. 297.
Gdów, w, kr
rzkat (diec. Kraków, arch. Kraków, dek. Wieliczka)
▪ śwgł, mr, s, NarNMP, Litak 1996, s. 229.
Gdynia, zob. Redłowo, w, pom
Gederyma (Gedyrym, Gudyrym, Giderim), w, brac
grkat (diec. Kijów-Wilno, arch. Kijów, dek. Raszków)
▪ śwgł, dr, s, Mikołaj Bp, Kołbuk 1998, s. 105; Socjografia, s. 70.
Gedyrym, Gudyrym, Giderim, zob. Gederyma, w, brac
Gerbina, zob. Herbinów, w, brac
Gereżanówka, zob. Hereżanówka, w, brac
Germakówka, w, pod
grkat (diec. Lwów, arch. Kamieniec Podolski, dek. Skała)
▪ śwgł, dr, d, WnNMP, Kołbuk 1998, s. 223 (kam, s); Skoczylas, Oficjalat Kamieniec Podolski, s. 84.
Gerynia (Hoszów Mały, Dzieryn, Diryna), w, rus
grkat (diec. Lwów, arch. Lwów, dek. Bolechów)
▪ śwgł, dr, s, WnPańskie, Kołbuk 1998, s. 171; Skoczylas, Oficjalat Lwów, s. 112.
Gębice, m, brzkuj
rzkat (diec. Gniezno, arch. Gniezno, dek. Żnin)
▪ śwgł, mr, k-s, Mateusz Ap, Litak 1996, s. 174.
Gęś, w, podl
grkat (diec. Włodzimierz, arch. Brześć, dek. Mielnik)
▪ śwgł, dr, s, Piotr i Paweł AAp, Kołbuk 1998, s. 317.
Gidle, w, sier
rzkat (diec. Gniezno, arch. Uniejów, dek. Radomsko)
▪ śwgł, dr, d, Maria Magdalena, Litak 1996, s. 200.
▪ śwpom, Kartuzi, zak, NMPB, Litak 1996, s. 522.
▪ śwpom, Dominikanie, zak, WnNMP, Litak 1996, s. 502.
Giebło (Kiebło), w, kr
rzkat (diec. Kraków, arch. Pilica, dek. Wolbrom)
▪ śwgł, mr, s, Jakub W Ap, Litak 1996, s. 243.
Giebułtów, w, kr
rzkat (diec. Kraków, arch. Kraków, dek. Skała)
▪ śwgł, mr, d-s, Idzi O, Litak 1996, s. 227.
▪ śwpom, s, par. Giebułtów, Litak 1996, s. 227.
Giecz, w, kal
rzkat (diec. Poznań, arch. Poznań, dek. Kostrzyń)
▪ śwgł, mr, d, WnNMP, Litak 1996, s. 282.
Gieczno, w, łęcz
rzkat (diec. Gniezno, arch. Łęczyca, dek. Zgierz)
▪ śwgł, dr, s, Wszyscy Św, Litak 1996, s. 195.
Giedlarowa, w, rus
rzkat (diec. Przemyśl, arch. Jarosław, dek. Leżajsk)
▪ śwgł, Bożogrobcy, mr, d, zak, Michał A, Mateusz Ap, Augustyn Bp, Tomasz z Villanova, Litak 1996, s. 399.
▪ śwpom, dr, Boże Ciało, par. Giedlarowa, Litak 1996, s. 400.
Gielniów, m, san
rzkat (diec. Gniezno, arch. Kurzelów, dek. Skrzynno)
▪ śwgł, dr, s, Św. Krzyż, Piotr i Paweł AAp, Litak 1996, s. 189.
Giełzów, w, łęcz
rzkat (diec. Gniezno, arch. Łowicz, dek. Rawa Mazowiecka)
▪ śwpom, dr, NMPB, par. Inowłódz, Litak 1996, s. 197.
Giemlice (Ciemlice), w, pom
rzkat (diec. Włocławek, arch. Gdańsk, dek. Tczew)
▪ śwgł, mr, d, Jan Ch, Litak 1996, s. 342.
Gierałtowice, w, kr
rzkat (diec. Kraków, arch. Kraków, dek. Zator)
▪ śwgł, dr, s, Marcin Bp, Litak 1996, s. 230.
Gierczyce, w, san
rzkat (diec. Kraków, arch. Zawichost, dek. Opatów)
▪ śwgł, dr, s, Mikołaj Bp, Litak 1996, s. 258.
Giereszanówka, zob. Hereżanówka, w, brac
Gietrzwałd (Dietrichswalde), w, war
rzkat (diec. Warmia, dek. Olsztyn)
▪ śwgł, mr, d, NarNMP, Litak 1996, s. 412.
Giewartów, w, gn
rzkat (diec. Gniezno, arch. Gniezno, dek. Słupca)
▪ śwgł, dr, s, Wszyscy Św, Litak 1996, s. 172.
▪ śwpom, Roch W, par. Giewartów, Litak 1996, s. 172 (w polu).
Gilowice, w, kr
rzkat (diec. Kraków, arch. Kraków, dek. Żywiec)
▪ śwpom, dr, Andrzej Ap, par. Rychwałd, Litak 1996, s. 232.
Gischkau, zob. Juszkowo, w, pom
Gizowszczyzna, w, woł
grkat (diec. Łuck)
▪ śwgł, dr, s, Bazyli W, Kołbuk 1998, s. 276; Kondratiuk, Dżereła z istorii, 1791-1792 r. (dek. Ostropol).
Giżyce, w, kal
rzkat (diec. Gniezno, arch. Kalisz, dek. Kalisz)
▪ śwgł, dr, s, Wszyscy Św, Litak 1996, s. 175.
Giżyce, w, raw
rzkat (diec. Poznań, arch. Warszawa, dek. Sochaczew)
▪ śwgł, mr, s, Piotr i Paweł AAp, Litak 1996, s. 303.
Glebówka, zob. Hlebówka, w, kij
Glesno, w, gn
rzkat (diec. Gniezno, arch. Kamień, dek. Nakło)
▪ śwgł, mr, s, Jadwiga Wd, Litak 1996, s. 183.
Ględowo (Lichtenhagen), w, pom
rzkat (diec. Gniezno, arch. Kamień, dek. Człuchów)
▪ śwpom, mr, k, Jakub W Ap, par. Człuchów, Litak 1996, s. 181.
Glinianiec Niemirowski (Glinianiec), w, brac
grkat (diec. Kijów-Wilno, arch. Kijów, dek. Woronowica)
▪ śwgł, dr, s, Mikołaj Bp, Kołbuk 1998, s. 105; Socjografia, s. 88 (Glinianiec).
Glinianiec, zob. Glinianiec Niemirowski, w, brac

Glinianka, w, maz
rzkat (diec. Poznań, arch. Warszawa, dek. Garwolin)
▪ śwgł, dr, s, NMP, Franciszek, Jan Ew, Wawrzyniec M, Litak 1996, s. 298.
Glinianki (Plebany), w, pod
grkat (diec. Lwów, arch. Bar, dek. Bar)
▪ śwgł, dr, d, Mikołaj Bp, Kołbuk 1998, s. 223 (kam); przynależność dekanalna wątpliwa.
Gliniany, m, rus
grkat (diec. Lwów, arch. Lwów, dek. Gliniany)
▪ śwgł, dr, k, WnNMP, Kołbuk 1998, s. 178; Skoczylas, Oficjalat Lwów, s. 121 („Dolna").
▪ śwgł, dr, k, ObjPańskie, Kołbuk 1998, s. 178 (s); Skoczylas, Niedatowanyj rejestr, s. 544; Duh, Pawlyszyn, Spis parafii 1782 r. (WnPańskie); Skoczylas, Oficjalat Lwów, s. 121 (na przedmieściu, „Zastawska").
▪ śwgł, dr, k, Mikołaj Bp, Kołbuk 1998, s. 178 (s); Skoczylas, Oficjalat Lwów, s. 120 („Miejska").
rzkat (diec. Lwów, arch. Żółkiew, dek. Busk)
▪ śwgł, dr, k, Św. Duch, Litak 1996, s. 378.
mojż
▪ śwgł, CPAHU, nr 140.1.326, k. 1-3, 1747 r.; Liczba głów, s. 397, 1765 r.; Żydzi ziemi lwowskiej, s. 366, 1765 r. (kahał z parafią); IJCP. US Commission No. UA13360101.
Gliniany, m, san
rzkat (diec. Kraków, arch. Zawichost, dek. Zawichost)
▪ śwgł, dr, s, Wojciech Bp, Wacław Kr, Litak 1996, s. 259.
Glinka, zob. Wytomyśl, w, poz
Glinki, w, rus
grkat (diec. Lwów, arch. Halicz, dek. Ottynia)
▪ śwgł, dr, s, Mikołaj Bp, Kołbuk 1998, s. 209.
Glinki, w, woł
grkat (diec. Łuck)
▪ śwgł, dr, s, Michał A, Kołbuk 1998, s. 276; Kondratiuk, Dżereła z istorii, 1791-1792 r. (dek. Horyńgród).
Glinna, w, rus
grkat (diec. Lwów, arch. Brzeżany, dek. Kozłów)
▪ śwgł, dr, s, Sobór Michała A, Kołbuk 1998, s. 181 (Michał A); Skoczylas, Oficjalat Brzeżany, s. 74.
Glinniki, zob. Annopol, m, woł
Glinno, w, sier
rzkat (diec. Gniezno, arch. Uniejów, dek. Lutomiersk)
▪ śwpom, dr, s, Wit, Modest MM, Krescencja PM, par. Zadzim, Litak 1996, s. 200.
Glinojeck, w, pł
rzkat (diec. Płock, arch. Płock, dek. Płońsk)
▪ śwgł, dr, s, Stanisław Bp, Litak 1996, s. 267.
Glińsk, w, brac
grkat (diec. Kijów-Wilno, arch. Kijów, dek. Berdyczów)
▪ śwgł, dr, s, WnNMP, Kołbuk 1998, s. 105 (podaje drugą cerkiew: dr, s, Demetriusz M, Tr. IX, s. 252-253); Socjografia, s. 100.
Glińsk, w, woł
grkat (diec. Łuck)
▪ śwgł, dr-mr, s, WnNMP, Kołbuk 1998, s. 276.
Glińsko (Glińsko Górne, Glińsko Dolne), w, rus
grkat (diec. Lwów, arch. Lwów, dek. Żółkiew)
▪ śwgł, dr, s, Sobór Michała A, Kołbuk 1998, s. 199 (Michał A); Duh, Pawlyszyn, Spis parafii 1782 r. (Glińsko Górne); Skoczylas, Oficjalat Lwów, s. 155.
▪ śwgł, dr, s, WnNMP, Kołbuk 1998, s. 199; Duh, Pawlyszyn, Spis parafii 1782 r. (Glińsko Dolne); Skoczylas, Oficjalat Lwów, s. 156.
Glińsko Dolne, zob. Glińsko, w, rus
Glińsko Górne, zob. Glińsko, w, rus
Gliszcz, w, in
lut
▪ śwgł, AAGn. CE42, s. 776-777, 780, 1767 r. (zbór dysydencki).
Glockstein, zob. Unikowo, w, war
Glottau, zob. Głotowo, w, war
Gładkowicze, zob. Hładkowicze, w, kij
Gładyszów, w, kr
grkat (diec. Przemyśl, dek. Biecz)
▪ śwgł, dr, s, Michał A, Kołbuk 1998, s. 241; Budzyński, Ludność, II, s. 143.
Głemboczek, zob. Głęboczek, w, pod
Głęboczek, w, poz
rzkat (diec. Poznań, arch. Poznań, dek. Rogoźno)
▪ śwpom, par. Murowana Goślina, Litak 1996, s. 285.
Głęboczek (Głęboczek, k. Borszczowa, Hłuboczek), w, pod
grkat (diec. Lwów, arch. Kamieniec Podolski, dek. Bilcze)
▪ śwgł, dr, k, NarNMP, Kołbuk 1998, s. 223 (kam, s); Skoczylas, Oficjalat Kamieniec Podolski, s. 41.
▪ śwgł, dr, k, Jan Ew, Kołbuk 1998, s. 223 (kam, s); Skoczylas, Oficjalat Kamieniec Podolski, s. 41.
Głęboczek (Głęboczek, k. Uszycy Nowej, Głemboczek), w, pod
grkat (diec. Lwów, arch. Bar, dek. Snitków)
▪ śwgł, dr, s, Demetriusz M, Kołbuk 1998, s. 223 (kam); Skoczylas, Oficjalat Bar, s. 30.
Głęboczek, zob. Hliboczek, w, brac
Głęboczek, k. Borszczowa, zob. Głęboczek, w, pod
Głęboczek, k. Uszycy Nowej, zob. Głęboczek, w, pod
Głęboczki, zob. Hliboczek, w, brac
Głębokie, w, rus
rzkat (diec. Przemyśl, arch. Brzozów, dek. Sanok)
▪ śwpom, dr, NarNMP, par. Rymanów, Litak 1996, s. 398.
Głębokie (Hłuboka), w, rus
grkat (diec. Lwów, arch. Halicz, dek. Bohorodczany)
▪ śwgł, dr, k, Demetriusz M, Kołbuk 1998, s. 202.
Głębokie, Nowiny, zob. Hłuboki, w, rus
Głębowice, w, kr
rzkat (diec. Kraków, arch. Kraków, dek. Zator)
▪ śwgł, dr, s, Maria Magdalena, Litak 1996, s. 230.
Głębówka, zob. Klębówka, w, brac
Głogoczów, w, kr
rzkat (diec. Kraków, arch. Kraków, dek. Skawina)
▪ śwgł, dr, s, Mikołaj Bp, Maria Magdalena, Litak 1996, s. 228.
Głogowa, w, kal
rzkat (diec. Poznań, arch. Śrem, dek. Koźmin)
▪ śwpom, d, Wszyscy Św, par. Raszków, Litak 1996, s. 292.
Głogowiec, w, raw
rzkat (diec. Gniezno, arch. Łęczyca, dek. Kutno)
▪ śwgł, mr, s, NarNMP, Wojciech Bp, Litak 1996, s. 192.
Głogów (Główów, Głogów Małopolski), m, san
rzkat (diec. Kraków, arch. Nowy Sącz, dek. Ropczyce)
▪ śwgł, Misjonarze, dr, s, zak, Św. Trójca, Litak 1996, s. 241.
▪ śwpom, NarNMP, NMPŚ, par. Głogów, Litak 1996, s. 242.
mojż
▪ śwgł, Kumor, Archidiakonat, t. 9, s. 230, 1738 r.; Liczba głów, s. 394, 1765 r.; IJCP. US Commission No. POCE0000493.
Głogów Małopolski, zob. Głogów, m, san
Głomsk, w, gn
rzkat (diec. Gniezno, arch. Kamień, dek. Łobżenica)
▪ śwpom, dr, Michał A, par. Zakrzewo, Litak 1996, s. 182.

Głotowo (Glottau), w, war
rzkat (diec. Warmia, dek. Dobre Miasto)
▪ śwgł, mr, d, Zbawiciel, Florian M, Litak 1996, s. 410.
Głowaczewo, w, poz
rzkat (diec. Poznań, arch. Poznań, dek. Czarnków)
▪ śwpom, pr, Jezus Ukrzyżowany, par. Nadarzyce, Litak 1996, s. 280.
Głowaczów, m, maz
rzkat (diec. Kraków, arch. Kielce Dz, dek. Zwoleń)
▪ śwgł, mr, s, Wawrzyniec M, Litak 1996, s. 213.
Głowno, m, raw
rzkat (diec. Gniezno, arch. Łowicz, dek. Łowicz)
▪ śwgł, dr, s, Jakub W Ap, Litak 1996, s. 196.
mojż
▪ śwgł, Liczba głów, s. 406, 1765 r. (kahał); IJCP. US Commission No. POCE0000657 (gmina od 1753 r.); EJCP. I, s. 81-84 (niezależna gmina od 1822 r.).
Główów, zob. Głogów, m, san
Głuchowce (Hłuchowce), w, kij
grkat (diec. Kijów-Wilno, arch. Kijów, dek. Berdyczów)
▪ śwgł, dr, s, Prakseda PM, Kołbuk 1998, s. 107 (Hłuchowce); Socjografia, s. 100.
Głuchowice, w, rus
grkat (diec. Lwów, arch. Lwów, dek. Lwów)
▪ śwgł, dr, d, PKrzyża Św, Kołbuk 1998, s. 184 (s); Skoczylas, Oficjalat Lwów, s. 133.
Głuchowicze (Hłuchowicze), w, kij
grkat (diec. Kijów-Wilno, arch. Kijów, dek. Czarnobyl)
▪ śwgł, dr, s, Michał A, Kołbuk 1998, s. 106; Socjografia, s. 116 (Hłuchowicze).
Głuchowo, w, poz
rzkat (diec. Poznań, arch. Śrem, dek. Kościan)
▪ śwgł, mr, s, Katarzyna PM, Litak 1996, s. 291.
Głuchów, w, beł
grkat (diec. Chełm, arch. Bełz, dek. Bełz)
▪ śwgł, dr, s, NarNMP, Kołbuk 1998, s. 305.
Głuchów, w, kal
rzkat (diec. Poznań, arch. Śrem, dek. Koźmin)
▪ śwpom, dr, Zygmunt Kr, par. Pogorzela, Litak 1996, s. 292.
Głuchów, w, raw
rzkat (diec. Gniezno, arch. Łowicz, dek. Skierniewice)
▪ śwgł, dr, d, Wacław Kr, Litak 1996, s. 197.
Głuchów, w, sier
rzkat (diec. Gniezno, arch. Kalisz, dek. Staw)
▪ śwgł, dr, s, Maciej Ap, Litak 1996, s. 178.
Głuchy, w, rus
grkat (diec. Chełm, arch. Chełm, dek. Ratno)
▪ śwgł, dr, k, Mikołaj Bp, Kołbuk 1998, s. 302.
Głupczyn, w, gn
rzkat (diec. Gniezno, arch. Kamień, dek. Łobżenica)
▪ śwgł, dr, s, Św. Trójca, Litak 1996, s. 182.
Głuponie (Michorzewo), w, poz
rzkat (diec. Poznań, arch. Pszczew, dek. Lwówek)
▪ śwpom, dr, par. Brody, Litak 1996, s. 288.
Głusk, m, lub
mojż
▪ śwgł, AAL. Rep60 A102, k. 15, 1738-1739 r.; Liczba głów, s. 398, 1765 r.; IJCP. US Commission No. POCE00178; Muszyńska, Żydzi, s. 123.
Głusk, w, raw
rzkat (diec. Poznań, arch. Warszawa, dek. Błonie)
▪ śwgł, dr, s, Małgorzata PM, Litak 1996, s. 297.
▪ śwpom, dr, par. Głusk, Litak 1996, s. 298.
Głuszkowce (Hłuszkowce), w, pod
grkat (diec. Lwów, arch. Kamieniec Podolski, dek. Zińków)
▪ śwgł, dr, s, Prakseda PM, Kołbuk 1998, s. 223 (kam); Skoczylas, Oficjalat Kamieniec Podolski, s. 98.
Głuszków (Hłuszków), w, rus
grkat (diec. Lwów, arch. Halicz, dek. Horodenka)
▪ śwgł, dr, s, Michał A, Kołbuk 1998, s. 206.
Głuszyna, w, poz
rzkat (diec. Poznań, arch. Poznań, dek. Poznań)
▪ śwpom, dr, d, Jakub W Ap, par. Poznań, Litak 1996, s. 284.
Gnewin, zob. Gniewino, w, lęb
Gniazda (Hniezdne), m, sp
rzkat (diec. Kraków, arch. Nowy Sącz, dek. Spisz)
▪ śwgł, mr, k, Bartłomiej Ap, Litak 1996, s. 242.
Gniazdowo (Schönhorst), w, malb
rzkat (diec. Chełmno, arch. Malbork, dek. Nowy Staw)
▪ śwpom, pr, Bartłomiej Ap, par. Nowa Cerkiew, Litak 1996, s. 164.
Gnidawa, zob. Hnidawa, w, woł
Gniew (Mewe), m, pom
rzkat (diec. Włocławek, arch. Gdańsk, dek. Gniew)
▪ śwgł, mr, k, Mikołaj Bp, Litak 1996, s. 338.
▪ śwpom, mr, Jerzy M, par. Gniew, Litak 1996, s. 338.
lut
▪ śwgł, ADPel. G61, s. 346, 1766 r.; ADPel. G71, k. 85, 1780 r. (oratorium publiczne); Rhesa II, s. 235, 1834 r.; Klemp, Protestanci, mapa; Die kirchliche Organisation um 1785.
Gniewczyna Łańcucka (Gniewczyna), w, rus
rzkat (diec. Przemyśl, arch. Jarosław, dek. Jarosław)
▪ śwgł, dr, d, Mateusz Ap, Litak 1996, s. 398 (Gniewczyna).
Gniewczyna, zob. Gniewczyna Łańcucka, w, rus
Gniewino (Gnewin), w, lęb
lut
▪ śwgł, Klemp, Protestanci, mapa; Müller, Die Evangelischen Geistlichen Pommerns, II, s. 252-254; Die kirchliche Organisation um 1785.
Gniewkowo, m, in
rzkat (diec. Włocławek, arch. Kruszwica, dek. Gniewkowo)
▪ śwgł, mr, k, Mikołaj Bp, Litak 1996, s. 334.
Gniewoszów, m, san
rzkat (diec. Kraków, arch. Kielce Dz, dek. Zwoleń)
▪ śwpom, dr, par. Oleksów, Litak 1996, s. 214.
mojż
▪ śwgł, AKMK. AV44, s. 90, 1748 r.; Liczba głów, s. 394, 1765 r.; Acta Congressus (mapa); IJCP. US Commission No. POCE00066; Muszyńska, Żydzi, s. 49.
Gniezdziczne, zob. Hniezdyczna, w, woł
Gniezno (Zajeziorze), m, gn
rzkat (diec. Gniezno, arch. Gniezno, dek. Gniezno - św. Trójca)
▪ śwgł, mr, kat, WnNMP, Litak 1996, s. 167.
▪ śwgł, mr, d, Św. Trójca, Litak 1996, s. 169.
▪ śwgł, mr, s, Wawrzyniec M, Litak 1996, s. 169.
▪ śwpom, dr, d, Św. Krzyż, par. Gniezno - św. Trójca, Litak 1996, s. 169.
▪ śwpom, Stanisław Bp, par. Gniezno - św. Trójca, Litak 1996, s. 169.
▪ śwpom, Anna, par. Gniezno - św. Trójca, Litak 1996, s. 169.
▪ śwpom, mr, kol, Jerzy M, par. Gniezno - św. Trójca, Litak 1996, s. 169.
▪ śwpom, mr, kłs, Św. Duch, par. Gniezno - św. Trójca, Litak 1996, s. 169.
▪ śwpom, Bożogrobcy, zak, Jan, Litak 1996, s. 499.

▪ świpom, Misjonarze, zak, Karol Boromeusz, Litak 1996, s. 524.
▪ świpom, Franciszkanie konwentualni, zak, WnNMP, Litak 1996, s. 508.
▪ świpom, mr, d, Mikołaj Bp, par. Gniezno - św. Trójca, Litak 1996, s. 169.
rzkat (diec. Gniezno, arch. Gniezno, dek. Gniezno - św. Piotr i Paweł AAp)
▪ świgł, dr, s, Piotr i Paweł AAp, Litak 1996, s. 168.
▪ świpom, kłs, Marta P, par. Gniezno - Piotr i Paweł AAp, Litak 1996, s. 168 (Zajeziorze).
rzkat (diec. Gniezno, arch. Gniezno, dek. Gniezno - św. Michał)
▪ świgł, mr, s, Michał A, Litak 1996, s. 167.
mojż
▪ świgł, Liczba głów, s. 392, 1765 r.; AAGn. CE37, k. 3, 1778 r.; ; IJCP. US Commission No. POCE00449.
Gnilec, zob. Hnilec, w, kij
Gnilec, zob. Hnilec, w, kij
Gniłowody, w, rus
grkat (diec. Lwów, arch. Brzeżany, dek. Zarwanica)
▪ świgł, dr, s, Ścięcie Głowy Jana Ch, Kołbuk 1998, s. 195.
Gniły Kąt, zob. Narajów, m, rus
Gnin, w, poz
rzkat (diec. Poznań, arch. Pszczew, dek. Grodzisk)
▪ świgł, dr, s, Jan Ch, Litak 1996, s. 287.
Gnojau, zob. Gnojewo, w, malb
Gnojewo (Gnojau), w, malb
rzkat (diec. Chełmno, arch. Malbork, dek. Malbork)
▪ świgł, dr-mr, k, Szymon i Juda Tadeusz AAp, Litak 1996, s. 164.
lut
▪ świpom, par. Stara Kościelnica, ADPel. C67, s. 307, 1795 r. (świątynia i duchowny); Rhesa II, s. 201, 1834 r. (połączony ze Starą Kościelnicą w początku XVII wieku); Die kirchliche Organisation um 1785 (filia Kończewic).
Gnojnica (Gnojnica Wielka), w, woł
grkat (diec. Łuck)
▪ świgł, dr, s, NarNMP, Kołbuk 1998, s. 276.
Gnojnica Wielka, zob. Gnojnica, w, woł
Gnojnice, w, rus
grkat (diec. Przemyśl, dek. Jaworów)
▪ świgł, dr, s, NarNMP, Budzyński, Ludność, II, s. 145; Kołbuk 1998, s. 249.
Gnojnik, w, kr
rzkat (diec. Kraków, arch. Wojnicz, dek. Lipnica Murowana)
▪ świgł, mr, s, Marcin Bp, Litak 1996, s. 255.
Gnojno, w, podl
grkat (diec. Włodzimierz, arch. Brześć, dek. Mielnik)
▪ świgł, dr, s, Prakseda PM, Kołbuk 1998, s. 317.
Gnojno, w, san
rzkat (diec. Kraków, arch. Wiślica Pr, dek. Kije)
▪ świgł, mr, d-s, Jan Ch, Litak 1996, s. 250.
Gnojno, w, woł
grkat (diec. Włodzimierz, arch. Włodzimierz)
▪ świgł, Kołbuk 1998, s. 320; Skoczylas, Religia ta kultura, s. 57, 1715 r. (dek. Włodzimierz).
Gockowo (Gotzkau), w, pom
lut
▪ świpom, par. Olszanowo, Klemp, Protestanci, s. 209; Die kirchliche Organisation um 1785 (par. Sierpowo).
Gocły, w, maz
rzkat (diec. Płock, arch. Pułtusk, dek. Ostrów Mazowiecka)
▪ świpom, par. Czerwin, Litak 1996, s. 274.
Godów, w, lub
rzkat (diec. Kraków, arch. Lublin, dek. Chodel)
▪ świpom, par. Chodel, Litak 1996, s. 233.
Godschau, zob. Godziszewo, w, pom
Godynice, w, sier
rzkat (diec. Gniezno, arch. Uniejów, dek. Warta)
▪ świpom, dr, k, Marcin Bp, Zofia M, par. Brzeźno, Litak 1996, s. 204.
Godzębówka Słoboda, zob. Konceba, w, brac
Godzębówka Stara, zob. Konceba, w, brac
Godzianów, w, raw
rzkat (diec. Gniezno, arch. Łowicz, dek. Skierniewice)
▪ świgł, dr, d, Stanisław Bp, Litak 1996, s. 197.
Godziesze Wielkie, w, kal
rzkat (diec. Gniezno, arch. Kalisz, dek. Staw)
▪ świgł, dr, d, Bartłomiej Ap, Litak 1996, s. 178.
Godziszewo (Godschau), w, pom
rzkat (diec. Włocławek, arch. Gdańsk, dek. Tczew)
▪ świgł, Cystersi, mr, d, obsł. zak, Jan N, Litak 1996, s. 342, 499 (parafia obsługiwana przez cystersów z Lądu).
Gogolewo, w, poz
rzkat (diec. Poznań, arch. Śrem, dek. Nowe Miasto)
▪ świgł, dr, s, Jan Ew, Stanisław Bp, Litak 1996, s. 293.
Gogołów, w, san
rzkat (diec. Kraków, arch. Nowy Sącz, dek. Pilzno)
▪ świgł, dr, s, Katarzyna PM, Litak 1996, s. 241.
Gogulcze, zob. Jaglice, w, poz
Golatyn, zob. Holatyn, w, woł
Golce (Neugolz), w, poz
lut
▪ świgł, Thomas, Altes und Neues, s. 113, 1750 r.; Rhesa II, s. 121, 1834 r. (pastorzy od 1724 r.).
Golcowa, w, rus
rzkat (diec. Przemyśl, arch. Brzozów, dek. Brzozów)
▪ świgł, dr, d, Barbara PM, Litak 1996, s. 394.
Golczyn, zob. Halczyn Wielki, w, kij
Golejewko, w, poz
rzkat (diec. Poznań, arch. Śrem, dek. Krobia)
▪ świgł, dr, s, Wszyscy Św, Litak 1996, s. 292.
Goleniowy, w, kr
rzkat (diec. Kraków, arch. Pilica Pr, dek. Lelów)
▪ świgł, mr, s, NarNMP, Litak 1996, s. 244.
Goleszyn, w, pł
rzkat (diec. Płock, arch. Płock, dek. Sierpc)
▪ świgł, dr, s, Mateusz Ap, Małgorzata PM, Litak 1996, s. 269.
Golin, w, poz
rzkat (diec. Poznań, arch. Poznań, dek. Czarnków)
▪ świpom, dr, par. Człopa, Litak 1996, s. 280.
Golina, m, kal
rzkat (diec. Gniezno, arch. Gniezno, dek. Słupca)
▪ świgł, dr, s, Jakub W Ap, Litak 1996, s. 172.
mojż
▪ świgł, Liczba głów, s. 392, 1765 r.; AAGn. CE17, s. 282, 1766 r.; AAGn. CE13, s. 91, 1779 r. (prywatny dom modlitwy); EJCP. I, s. 79-80.
Golina, w, kal
rzkat (diec. Poznań, arch. Śrem, dek. Nowe Miasto)
▪ świgł, dr, s, Andrzej Ap, Litak 1996, s. 293.
Goliszew, w, kal
rzkat (diec. Gniezno, arch. Kalisz, dek. Stawiszyn)
▪ świpom, dr, s, Wszyscy Św, par. Złotniki, Litak 1996, s. 180.

Golub, m, che
rzkat (diec. Chełmno, arch. Chełmno, dek. Golub)
▪ śwgł, mr, k, Katarzyna PM, Litak 1996, s. 159.
lut
▪ śwgł, ADPel. C67, s. 125, 1795 r. (dysydenci); Die kirchliche Organisation um 1785.
Gołaczewy, zob. Gołaczowy, w, kr
Gołaczowy (Gołaczewy, Gołaczów), w, kr
rzkat (diec. Kraków, arch. Pilica, dek. Wolbrom)
▪ śwgł, mr, d, Maria Magdalena, Litak 1996, s. 243 (Gołaczewy).
Gołaczów, zob. Gołaczowy, w, kr
Gołanice, w, poz
rzkat (diec. Poznań, arch. Śrem, dek. Wschowa)
▪ śwgł, dr, s, Andrzej Ap, Litak 1996, s. 296.
Gołańcz, m, gn
rzkat (diec. Gniezno, arch. Gniezno, dek. Łekno)
▪ śwgł, dr, s, Wawrzyniec M, Litak 1996, s. 171.
▪ śwpom, Bernardyni, zak, Imię NMP, Litak 1996, s. 496.
mojż
▪ śwgł, Liczba głów, s. 392, 1765 r.; IJCP. US Commission No. POCE000432.
Gołaszyn (Bojanowo), w, poz
rzkat (diec. Poznań, arch. Śrem, dek. Krobia)
▪ śwgł, dr, s, Michał A, Litak 1996, s. 292.
Gołąb, w, san
rzkat (diec. Kraków, arch. Lublin, dek. Kazimierz)
▪ śwgł, mr, k, WnNMP, Florian M, Katarzyna PM, Litak 1996, s. 233; Czaykowski, Regestr, s. 243, 1783-1784 r. (lub); Perthees, Mappa szczegulna, 1786 r. (lub).
▪ śwpom, mr, d, WnNMP, par. Gołąb, Litak 1996, s. 234 (Gołąb-Loret); Czaykowski, Regestr, s. 243, 1783-1784 r. (lub); Perthees, Mappa szczegulna, 1786 r. (lub).
Gołączyńce Małe, zob. Księdzówka, w, brac
Gołączyńce Wielkie (Hołyczyńce), w, brac
grkat (diec. Kijów-Wilno, arch. Kijów, dek. Jaruga)
▪ śwgł, dr, Demetriusz M, Kołbuk 1998, s. 107 (Hołyczyńce); Socjografia, s. 46.
Gołcza, w, kr
rzkat (diec. Kraków, arch. Kraków, dek. Skała)
▪ śwgł, dr, d, Maurycy M i Tow, Litak 1996, s. 227.
▪ śwpom, dr, d, Zofia M, par. Gołcza, Litak 1996, s. 227.
Gołdaszówka, w, brac
grkat (diec. Kijów-Wilno, arch. Kijów, dek. Berszada)
▪ śwgł, dr, s, Jan Ch, Kołbuk 1998, s. 106; Socjografia, s. 19 (patronat Józefa Lubomirskiego, starosty romanowskiego).
Gołębie, zob. Hołubie, w, beł
Gołębin Stary, w, poz
rzkat (diec. Poznań, arch. Śrem, dek. Kościan)
▪ śwgł, dr, s, WnNMP, Litak 1996, s. 291.
Gołki, zob. Gałki, w, san
Gołogórki, w, rus
grkat (diec. Lwów, arch. Lwów, dek. Gołogóry)
▪ śwgł, dr, s, NarNMP, Kołbuk 1998, s. 179.
Gołogóry, m, rus
grkat (diec. Lwów, arch. Lwów, dek. Gołogóry)
▪ śwgł, dr, s, Mikołaj Bp, Kołbuk 1998, s. 179; Skoczylas, Oficjalat Lwów, s. 124 („Miejska Rynkowa").
▪ śwgł, dr, s, Jerzy M, Kołbuk 1998, s. 179 (d); Skoczylas, Oficjalat Lwów, s. 124.
▪ śwgł, dr, s, NarNMP, Kołbuk 1998, s. 179; Skoczylas, Oficjalat Lwów, s. 124.
▪ śwgł, dr, s, Św. Trójca, Kołbuk 1998, s. 179 (Gołogóry Wola, d); Skoczylas, Niedatowanyj rejestr, s. 553; Duh, Pawlyszyn, Spis parafii 1782 r.; Skoczylas, Oficjalat Lwów, s. 123 („Wolańska").
rzkat (diec. Lwów, arch. Lwów, dek. Dunajów)
▪ śwgł, mr, s, NarNMP, Litak 1996, s. 375.
mojż
▪ śwgł, Liczba głów, s. 396, 1765 r.; Żydzi ziemi lwowskiej, s. 367, 1765 r. (kahał z parafią); EJCP II, s. 137-138.
Gołonóg, w, kr
rzkat (diec. Kraków, arch. Kraków, dek. Bytom)
▪ śwgł, mr, d, NarNMP, Litak 1996, s. 216.
Gołowczyce, zob. Hołowczyce, w, woł
Gołuchów, m, kal
rzkat (diec. Gniezno, arch. Kalisz, dek. Pleszew)
▪ śwgł, mr, s, WnNMP, Litak 1996, s. 177.
▪ śwpom, mr, Jan Ch, par. Gołuchów, Litak 1996, s. 177.
Gołymin, w, maz
rzkat (diec. Płock, arch. Płock, dek. Przasnysz)
▪ śwgł, mr, d, Jan Ch, Litak 1996, s. 268.
Gomulin, w, sier
rzkat (diec. Gniezno, arch. Łęczyca, dek. Tuszyn)
▪ śwgł, dr, s, Mikołaj Bp, Litak 1996, s. 194.
Goniądz, m, podl
rzkat (diec. Wilno, dek. Augustów)
▪ śwgł, dr, k, WnNMP, Litak 1996, s. 307.
▪ śwpom, Florian M, par. Goniądz, Litak 1996, s. 307.
▪ śwpom, k, kłs, Św. Duch, par. Goniądz, Litak 1996, s. 307.
mojż
▪ śwgł, Liczba głów, s. 404, 1765 r. (przykahałek); Acta Congressus, s. LXXXI (kahał), 1767 r.; Goniądz (dostęp: http://www.jewishinstitute.org.pl, 28.09.2009).
Goniębice, w, poz
rzkat (diec. Poznań, arch. Śrem, dek. Śmigiel)
▪ śwgł, dr, s, Mikołaj Bp, Barbara PM, Litak 1996, s. 294.
Gończy Bród, w, woł
grkat (diec. Włodzimierz, arch. Włodzimierz)
▪ śwgł, dr, s, Św. Trójca, Kołbuk 1998, s. 320.
Gończyce (Gańczyce), w, san
rzkat (diec. Kraków, arch. Kielce Dz, dek. Stężyca)
▪ śwgł, dr, s, Św. Trójca, Litak 1996, s. 213.
Goraj, m, lub
rzkat (diec. Kraków, arch. Zawichost, dek. Urzędów)
▪ śwgł, dr, s, Bartłomiej Ap, Litak 1996, s. 258.
▪ śwpom, mr, PPańskie, par. Goraj, Litak 1996, s. 259.
mojż
▪ śwgł, AKMK. AV45, k. 102, 1748 r.; Liczba głów, s. 398, 1765 r.; IJCP. AS 120; Muszyńska, Żydzi, s. 128.
Goraj, w, łęcz
rzkat (diec. Gniezno, arch. Łęczyca, dek. Kłodawa)
▪ śwpom, s, par. Grabów, Litak 1996, s. 192.
Goraj, w, poz
rzkat (diec. Poznań, arch. Pszczew, dek. Zbąszyń)
▪ śwgł, dr, s, Św. Trójca, Litak 1996, s. 289.
Goraj (Zhoraj, Horaje, Zgoray), w, pod
grkat (diec. Lwów, arch. Bar, dek. Kopajgród)
▪ śwgł, dr, s, Prakseda PM, Kołbuk 1998, s. 238 (kam); Skoczylas, Oficjalat Bar, s. 14.
Gorajec, w, beł
grkat (diec. Przemyśl, dek. Lubaczów)
▪ śwgł, dr, k, NarNMP, Budzyński, Ludność, II, s. 146; Kołbuk 1998, s. 251.

Gorajówka (Horajówka, Porajówka), w, pod
grkat (diec. Lwów, arch. Kamieniec Podolski, dek. Kitajgród)
▪ śwgł, dr, s, Demetriusz M, Kołbuk 1998, s. 224 (Horajówka, kam); Skoczylas, Oficjalat Kamieniec Podolski, s. 76.
Gorawa, zob. Haraba, w, brac
Gorazdowo, w, kal
rzkat (diec. Poznań, arch. Poznań, dek. Pyzdry)
▪ śwpom, Wawrzyniec M, par. Sokolniki, Litak 1996, s. 285.
Görchen, zob. Miejska Górka, m, poz
Gorczakówka, zob. Haraczkówka, w, brac
Gorczenica, w, che
rzkat (diec. Płock, arch. Dobrzyń, dek. Górzno)
▪ śwpom, mr, k, Św. Krzyż, par. Osiek Wielki, Litak 1996, s. 262.
Gorczyczna (Gorszczyzna, Horczyczna), w, pod
grkat (diec. Lwów, arch. Kamieniec Podolski, dek. Kamieniec Podolski)
▪ śwgł, dr, k, Demetriusz M, Kołbuk 1998, s. 223 (Gorszczyzna, kam); Skoczylas, Oficjalat Kamieniec Podolski, s. 65.
Gordyjówka, zob. Gordyówka, w, brac
Gordyówka (Hordijówka, Gordyjówka), w, brac
grkat (diec. Kijów-Wilno, arch. Kijów, dek. Berszada)
▪ śwgł, s, Demetriusz M, Socjografia, s. 19 (Gordyjowka); SGKP. II, s. 704.
Gorenice, w, kr
rzkat (diec. Kraków, arch. Kraków, dek. Nowa Góra)
▪ śwgł, mr, s, Mikołaj Bp, Litak 1996, s. 222.
Goręczyno, w, pom
rzkat (diec. Włocławek, arch. Gdańsk, dek. Mirachowo)
▪ śwgł, mr, d, Św. Trójca, Litak 1996, s. 339.
Gorki, zob. Górki, w, podl
Gorlice, m, kr
rzkat (diec. Kraków, arch. Wojnicz, dek. Biecz)
▪ śwgł, mr, s, NarNMP, Litak 1996, s. 252.
▪ śwpom, dr, s, Mikołaj Bp, par. Gorlice, Litak 1996, s. 253.
▪ śwpom, Carceris Christi (Ogrójec), par. Gorlice, Litak 1996, s. 253.
Gorochów, zob. Horochów, m, woł
Gorszczyzna, zob. Gorczyczna, w, pod
Goruńsko, w, poz
rzkat (diec. Poznań, arch. Pszczew, dek. Zbąszyń)
▪ śwpom, dr, Katarzyna PM, Kazimierz Królewicz, par. Bledzew, Litak 1996, s. 289.
Goryń, w, san
rzkat (diec. Gniezno, arch. Kurzelów, dek. Przytyk)
▪ śwgł, dr, s, WnNMP, Litak 1996, s. 189.
Gorysławice (Wiślica), w, san
rzkat (diec. Kraków, arch. Wiślica Pr, dek. Kije)
▪ śwgł, mr, mk-s, Wawrzyniec M, Litak 1996, s. 250 (miasto); Czaykowski, Regestr, s. 252, 1783-1784 r.
Gorzejowa, w, san
rzkat (diec. Kraków, arch. Nowy Sącz, dek. Pilzno)
▪ śwpom, dr, Grzegorz Pp, par. Siedliska, Litak 1996, s. 241.
Gorzędów, w, sier
rzkat (diec. Gniezno, arch. Uniejów, dek. Radomsko)
▪ śwpom, NMP, Józef, par. Kamieńsk, Litak 1996, s. 201.
Gorzędziej, w, pom
rzkat (diec. Włocławek, arch. Gdańsk, dek. Tczew)
▪ śwpom, mr-pr, k, Wojciech Bp, par. Subkowy, Litak 1996, s. 342.
Gorzkowice, w, sier
rzkat (diec. Gniezno, arch. Łęczyca, dek. Tuszyn)
▪ śwgł, dr, s, Katarzyna PM, Walenty Bp, Wawrzyniec MM, Litak 1996, s. 194.
Gorzków, m, rus
rzkat (diec. Chełm, dek. Krasnystaw)
▪ śwgł, mr, s, Stanisław Bp, Litak 1996, s. 363.
Gorzków, w, kr
rzkat (diec. Kraków, arch. Kraków, dek. Witów)
▪ śwgł, dr, s, Małgorzata PM, Litak 1996, s. 229.
Gorzyca (Gorzycko, Obergörzig), w, poz
lut
▪ śwpom, par. Chycina, Werner, Geschichte der evangelischen Parochien, s. 409.
Gorzyce, w, gn
rzkat (diec. Gniezno, arch. Gniezno, dek. Żnin)
▪ śwgł, dr, d, Wszyscy Św, Litak 1996, s. 174.
Gorzyce, w, rus
grkat (diec. Przemyśl, dek. Jarosław)
▪ śwgł, dr, s, PKrzyża Św, Budzyński, Ludność, II, s. 146; Kołbuk 1998, s. 248.
Gorzyce, w, san
rzkat (diec. Kraków, arch. Sandomierz, dek. Rudnik)
▪ śwgł, dr, d, Wit M, Litak 1996, s. 248.
Gorzycko, zob. Gorzyca, w, poz
Gosławice, w, kal
rzkat (diec. Gniezno, arch. Gniezno, dek. Sompolno)
▪ śwgł, mr, s, Andrzej Ap, Litak 1996, s. 173.
Gosprzydowa, w, kr
rzkat (diec. Kraków, arch. Wojnicz, dek. Lipnica Murowana)
▪ śwgł, dr, s, Urszula i 11TysPPMM, Litak 1996, s. 255.
Gostkowo, w, che
rzkat (diec. Chełmno, arch. Chełmno, dek. Chełmża)
▪ śwpom, mr, mk, WnNMP, par. Papowo Toruńskie, Litak 1996, s. 159.
Gostomia, w, poz
rzkat (diec. Poznań, arch. Poznań, dek. Czarnków)
▪ śwpom, dr, Jan Ch, par. Wałcz, Litak 1996, s. 280.
Gostoml, zob. Hostoml, m, kij
Gostycyn, zob. Gostyczyn, w, pom
Gostyczyn (Gostycyn), w, pom
rzkat (diec. Gniezno, arch. Kamień, dek. Tuchola)
▪ śwgł, dr, k, Marcin Bp, Litak 1996, s. 183.
▪ śwpom, dr, Marcin Bp, par. Gostyczyn, Litak 1996, s. 184.
Gostyczyna, w, kal
rzkat (diec. Gniezno, arch. Kalisz, dek. Kalisz)
▪ śwgł, dr-mr, s, Mikołaj Bp, Litak 1996, s. 175.
Gostynin, m, raw
rzkat (diec. Płock, arch. Płock, dek. Gostynin)
▪ śwgł, mr, d, Marcin Bp, Litak 1996, s. 265.
▪ śwpom, dr, k, Św. Trójca, WnNMP, Stanisław Bp, par. Gostynin, Litak 1996, s. 265.
▪ śwpom, dr, kłs, Św. Duch, par. Gostynin, Litak 1996, s. 265.
mojż
▪ śwgł, dr, Liczba głów, s. 406, 1765 r. (parafia żydowska); Acta Congressus, s. LXXIX (kahał), 1767 r.; Fijałkowski, Kultura i sztuka religijna Żydów na Mazowszu, s. 149; Gostynin (dostęp: http://www.gostynin.pl/print.php?what=side&id=31, 25.04.2006).
Gostyń, m, poz
rzkat (diec. Poznań, arch. Śrem, dek. Śrem)
▪ śwgł, mr, s, Małgorzata PM, Litak 1996, s. 295.
▪ śwpom, dr, Rozalia P, par. Gostyń, Litak 1996, s. 296.

▪ świpom, mr, Anna, par. Gostyń, Litak 1996, s. 296.
▪ świpom, dr, d, kłs, Św. Duch, par. Gostyń, Litak 1996, s. 296.
▪ świpom, Oratorianie (Filipini), zak, NPNMP, Litak 1996, s. 524.

Gostyń Stary, w, poz
rzkat (diec. Poznań, arch. Śrem, dek. Śrem)
▪ świgł, Benedyktyni, mr, d, obsł. zak, Marcin Bp, Litak 1996, s. 295, 492 (parafia obsługiwana przez benedyktynów z Lubinia).

Goszcza, w, kr
rzkat (diec. Kraków, arch. Kraków, dek. Skała)
▪ świgł, mr, d, Wawrzyniec M, Litak 1996, s. 227.

Goszczanów, w, sier
rzkat (diec. Gniezno, arch. Kalisz, dek. Staw)
▪ świgł, mr, s, Stanisław, Marcin BBp, Litak 1996, s. 178.

Goszczyn, m, maz
rzkat (diec. Poznań, arch. Warszawa, dek. Grójec)
▪ świgł, dr, k, Michał A, Litak 1996, s. 300.

Gościeradów, w, lub
rzkat (diec. Kraków, arch. Zawichost, dek. Urzędów)
▪ świgł, dr, s, Jan Ch, Stanisław Bp, Litak 1996, s. 258.

Gościeszyn, w, poz
rzkat (diec. Poznań, arch. Pszczew, dek. Grodzisk)
▪ świgł, dr, s, Stanisław Bp, Litak 1996, s. 287.

Gościęcin, w, gn
rzkat (diec. Gniezno, arch. Gniezno, dek. Żnin)
▪ świpom, dr, d, NMPŁ, par. Niestronno, Litak 1996, s. 175.

Gościkowo (Paradyż), w, poz
rzkat (diec. Poznań, arch. Pszczew, dek. Zbąszyń)
▪ świpom, Cystersi, zak, Marcin Bp, Litak 1996, s. 499.

Gotteswalde, zob. Koszwały, w, pom

Göttkendorf, zob. Gutkowo, w, war

Gottswalde, zob. Koszwały, w, pom

Gotzkau, zob. Gockowo, w, pom

Gowarczów (Goworczów), m, san
rzkat (diec. Gniezno, arch. Kurzelów, dek. Skrzynno)
▪ świgł, mr, s, Piotr i Paweł AAp, Florian M, Litak 1996, s. 189.
▪ świpom, dr, Roch W, par. Gowarczów, Litak 1996, s. 190.
▪ świpom, dr, Marcin Bp, par. Gowarczów, Litak 1996, s. 190.

Goworczów, zob. Gowarczów, m, san

Goworowo (Wólka Brzezińska), w, maz
rzkat (diec. Płock, arch. Pułtusk, dek. Wyszków)
▪ świgł, dr, d, ZKrzyża Św, Litak 1996, s. 276.

Goworowo, zob. Wólka Brzezińska, w, maz

Gozdanin, w, gn
mojż
▪ świgł, Liczba głów, s. 395, 1765 r. (in, funkcjonowanie kahału w II połowie XVIII wieku wątpliwe).

Gozdowo, w, kal
rzkat (diec. Poznań, arch. Poznań, dek. Pyzdry)
▪ świgł, dr, d, Filip i Jakub Mn Ap, Litak 1996, s. 284.

Gozdowo, w, pł
rzkat (diec. Płock, arch. Płock, dek. Sierpc)
▪ świgł, dr, d, Wszyscy Św, Litak 1996, s. 269.

Gozdów, w, rus
grkat (diec. Chełm, arch. Chełm, dek. Hrubieszów)
▪ świgł, dr, s, OpNMP, Kołbuk 1998, s. 299 (beł).

Goźlice, w, san
rzkat (diec. Kraków, arch. Sandomierz, dek. Połaniec)
▪ świgł, mr, s, WnNMP, Litak 1996, s. 247.

Goźlin Górny, w, maz
rzkat (diec. Poznań, arch. Warszawa, dek. Garwolin)
▪ świpom, Marianie, zak, NMPB, Litak 1996, s. 523.

Gójsk, w, in
rzkat (diec. Płock, arch. Płock, dek. Sierpc)
▪ świgł, dr, s, Mikołaj Bp, Litak 1996, s. 269.

Góra, w, beł
grkat (diec. Chełm, arch. Bełz, dek. Bełz)
▪ świgł, dr, k, WnNMP, Kołbuk 1998, s. 305.

Góra, w, gn
rzkat (diec. Gniezno, arch. Gniezno, dek. Żnin)
▪ świgł, mr, d, Marcin Bp, Litak 1996, s. 174.

Góra, w, in
rzkat (diec. Włocławek, arch. Kruszwica, dek. Gniewkowo)
▪ świgł, dr, s, Św. Trójca, Litak 1996, s. 335.

Góra, w, kal
rzkat (diec. Gniezno, arch. Kalisz, dek. Staw)
▪ świgł, dr, s, WnNMP, Litak 1996, s. 178.

Góra, w, kal
rzkat (diec. Poznań, arch. Śrem, dek. Nowe Miasto)
▪ świgł, dr, d, WnNMP, Litak 1996, s. 293.

Góra, w, pł
rzkat (diec. Płock, arch. Płock, dek. Bielsk)
▪ świgł, dr, s, Jakub W Ap, Litak 1996, s. 263.

Góra, w, pom
rzkat (diec. Włocławek, arch. Gdańsk, dek. Puck)
▪ świpom, dr, s, Mateusz Ap, par. Wejherowo, Litak 1996, s. 340.

Góra, w, sier
rzkat (diec. Gniezno, arch. Uniejów, dek. Warta)
▪ świpom, dr, Mikołaj Bp, par. Sieradz, Litak 1996, s. 204.

Góra Kalwaria, m, maz
rzkat (diec. Poznań, arch. Warszawa, dek. Piaseczno)
▪ świgł, Komuniści (Bartoszkowie), mr, d, zak, Św. Krzyż, Litak 1996, s. 302.
▪ świpom, Dominikanie obserwanci, zak, Litak 1996, s. 505.
▪ świpom, Bernardyni, zak, OfNMP, Litak 1996, s. 494.
▪ świpom, Pijarzy, zak, NarPańskie, Litak 1996, s. 526.
▪ świpom, Dominikanki, zak, Litak 1996, s. 534.
▪ świpom, Marianie, zak, Wieczerza Pańska, Litak 1996, s. 523.

Góra Puławska, zob. Jaroszyn, w, san

Góra Ropczycka (Góra), w, san
rzkat (diec. Kraków, arch. Nowy Sącz, dek. Ropczyce)
▪ świgł, dr, k, Jakub W Ap, Litak 1996, s. 241.

Góra Św. Jana (Szczyrzyc), w, kr
rzkat (diec. Kraków, arch. Kraków, dek. Dobczyce)
▪ świgł, dr, d, Jan Ch, Litak 1996, s. 219 (Szczyrzyc).

Góra Św. Małgorzaty, w, łęcz
rzkat (diec. Gniezno, arch. Łęczyca, dek. Zgierz)
▪ świgł, Kanonicy regularni laterańscy, mr, d, zak, Małgorzata PM, Litak 1996, s. 195.

Góra św. Marcina, zob. Zawada, w, san

Góra Zbylitowska, zob. Zbylitowska Góra, w, san

Góra, zob. Góra Ropczycka, w, san

Górale, w, che
rzkat (diec. Chełmno, arch. Chełmno, dek. Brodnica)
▪ świpom, dr, Marcin Bp, par. Lembarg, Litak 1996, s. 157.

Górecko Kościelne (Górecko), w, rus
rzkat (diec. Chełm, dek. Zamość)
▪ świgł, Franciszkanie konwentualni, zak, Stanisław Bp, Litak 1996, s. 365 (Górecko).

Górecko, zob. Górecko Kościelne, w, rus

Górka (Górka Wrzodowa, Górka Kościelnicka), w, kr
rzkat (diec. Kraków, arch. Kraków, dek. Proszowice)
▪ świgł, dr, s, Wszyscy Św, Litak 1996, s. 225.

Górka Duchowna, w, poz
rzkat (diec. Poznań, arch. Śrem, dek. Śmigiel)
▪ śwgł, Benedyktyni, mr, d, obsł. zak, Michał A, Litak 1996, s. 294, 492 (parafia obsługiwana przez benedyktynów z Lubinia).
Górka Klasztorna, w, gn
rzkat (diec. Gniezno, arch. Kamień, dek. Łobżenica)
▪ śwpom, Bernardyni, zak, NawNMP, Litak 1996, s. 496.
Górka Kościelnicka, zob. Górka, w, kr
Górka Miejska, zob. Miejska Górka, m, poz
Górka Pabianicka, zob. Górka Pabjanicka, w, sier
Górka Pabjanicka (Górka Pabianicka), w, sier
rzkat (diec. Gniezno, arch. Uniejów, dek. Lutomiersk)
▪ śwgł, dr, d, Marcin Bp, Maria Magdalena, Litak 1996, s. 199 (Górka Pabianicka).
Górka Połonna, w, woł
grkat (diec. Łuck)
▪ śwgł, Kołbuk 1998, s. 276.
Górka Wrzodowa, zob. Górka, w, kr
Górki (Gorki), w, podl
rzkat (diec. Łuck, arch. Brześć, dek. Łosice)
▪ śwgł, mr, s, Wojciech Bp, Litak 1996, s. 385.
Górki (Hurki), w, woł
grkat (diec. Łuck)
▪ śwgł, dr, s, Jan Ew, Kołbuk 1998, s. 276.
Górna Grupa (Grupa, Gruppe, Ober Gruppe), w, pom
men
▪ śwpom, par. Mątawy, Kizik, Mennonici, s. 128 (gmina fryzyjska); Mennonite Encyclopedia, t. 2, 607, t. 4, s. 741-742 (dom modlitwy wybudowany w 1776 r.).
mojż
▪ śwgł, Liczba głów, s. 395, 1765 r. (funkcjonowanie kahału w II połowie XVIII wieku wątpliwe); Acta Congressus, s. LXXIX (kahał), 1767 r.
Górna, zob. Górno, w, san
Górne Sartowice (Sartawice), w, pom
rzkat (diec. Włocławek, arch. Gdańsk, dek. Świecie)
▪ śwpom, dr, Barbara PM, par. Świecie, Litak 1996, s. 341 (Sartawice); SGKP. X, s. 326-327.
Górnica (Hohenstein), w, poz
lut
▪ śwpom, par. Lubno, Thomas, Altes und Neues, s. 108, 1750 r.
Górniki (Horniki), w, rus
grkat (diec. Chełm, arch. Chełm, dek. Ratno)
▪ śwpom, dr, Demetriusz M, par. Ratno - ZmPańskie, Kołbuk 1998, s. 303.
Górno (Górna), w, san
rzkat (diec. Kraków, arch. Sandomierz, dek. Miechocin)
▪ śwgł, dr, s, OfNMP, Litak 1996, s. 247.
Górny Wierbiąż, zob. Wierbiąż Wyżny, w, rus
Górowce, zob. Gurowce, w, kij
Górsk (Gurske), w, che
lut
▪ śwgł, Rhesa II, s. 261, 1834 r. (zbudowany w 1614 r.); Die kirchliche Organisation um 1785.
Góry (Gury), w, san
rzkat (diec. Kraków, arch. Wiślica Pr, dek. Sokolina)
▪ śwgł, dr, s, Bartłomiej Ap, Litak 1996, s. 252.
▪ śwpom, mr, Ignacy L, par. Góry, Litak 1996, s. 252.
Góry Wysokie (Góry), w, san
rzkat (diec. Kraków, arch. Zawichost, dek. Zawichost)
▪ śwgł, mr, d, Wit M, Litak 1996, s. 259.
Góry, zob. Góry Wysokie, w, san
Górzanka, w, rus
grkat (diec. Przemyśl, dek. Baligród)
▪ śwgł, dr, s, Prakseda PM, Budzyński, Ludność, II, s. 147; Kołbuk 1998, s. 240.
Górzno, m, in
rzkat (diec. Płock, arch. Dobrzyń, dek. Górzno)
▪ śwgł, Bożogrobcy, dr, d, zak, PKrzyża Św, Litak 1996, s. 261, 498 (Św. Krzyż).
▪ śwpom, dr, Anna, par. Górzno, Litak 1996, s. 262.
Górzno, w, kal
rzkat (diec. Gniezno, arch. Kalisz, dek. Kalisz)
▪ śwgł, dr, s, Mateusz Ap, Litak 1996, s. 175.
Górzno (Górzno Wyższe), w, san
rzkat (diec. Kraków, arch. Kielce Dz, dek. Stężyca)
▪ śwgł, dr, s, Jan Ch, Litak 1996, s. 213.
Górzno Wyższe, zob. Górzno, w, san
Grab, w, kr
grkat (diec. Przemyśl, dek. Dukla)
▪ śwgł, dr, s, Kosma i Damian MM, Kołbuk 1998, s. 246; Budzyński, Ludność, II, s. 148.
Grabau, zob. Grabowo, w, che
Grabau, zob. Grabowo, w, pom
Grabica, w, sier
rzkat (diec. Gniezno, arch. Uniejów, dek. Szadek)
▪ śwpom, par. Krzepczów, Litak 1996, s. 202.
Grabie, w, brzkuj
rzkat (diec. Włocławek, arch. Włocławek, dek. Służewo)
▪ śwgł, mr, s, Wacław Kr, Litak 1996, s. 345.
Grabie, w, kr
rzkat (diec. Kraków, arch. Kraków, dek. Proszowice)
▪ śwgł, dr, s, WnNMP, Litak 1996, s. 225.
Grabienice, w, kal
rzkat (diec. Gniezno, arch. Gniezno, dek. Konin)
▪ śwgł, mr, s, Katarzyna PM, Litak 1996, s. 170.
Grabkowce, w, rus
grkat (diec. Lwów, arch. Brzeżany, dek. Zborów)
▪ śwgł, dr, s, Demetriusz M, Kołbuk 1998, s. 197.
Grabkowo, w, brzkuj
rzkat (diec. Włocławek, arch. Włocławek, dek. Kowal)
▪ śwgł, mr, d, Maria Magdalena, Litak 1996, s. 344.
Grabno, w, sier
rzkat (diec. Gniezno, arch. Uniejów, dek. Szadek)
▪ śwgł, dr, s, Wacław Kr, Mikołaj Bp, Litak 1996, s. 201.
Graboszewo, w, kal
rzkat (diec. Gniezno, arch. Gniezno, dek. Słupca)
▪ śwgł, dr, s, Małgorzata, Katarzyna PPMM, Litak 1996, s. 172.
Graboszyce, w, kr
rzkat (diec. Kraków, arch. Kraków, dek. Zator)
▪ śwgł, dr, s, Andrzej Ap, Litak 1996, s. 230.
Grabowa, w, beł
grkat (diec. Chełm, arch. Bełz, dek. Busk)
▪ śwgł, dr, k, NarNMP, Kołbuk 1998, s. 306.
Grabowa, w, san
rzkat (diec. Gniezno, arch. Kurzelów, dek. Opoczno)
▪ śwpom, Otylia PM, par. Sławno, Litak 1996, s. 188.
Grabowa (Hrabowa, Hrabówka), w, brac
grkat (diec. Kijów-Wilno, arch. Kijów, dek. Raszków)
▪ śwgł, dr, s, WnNMP, Kołbuk 1998, s. 106; Socjografia, s. 70.
Grabowce, w, pod
grkat (diec. Lwów, arch. Bar, dek. Pilawa)
▪ śwgł, dr, s, WnNMP, Skoczylas, Oficjalat Bar, s. 26.

Grabowce (Grabowiec, k. Jezierzan), w, pod
grkat (diec. Lwów, arch. Kamieniec Podolski, dek. Skała)
▪ śwgł, dr, s, Tekla PM, Kołbuk 1998, s. 220 (kam); przynależność dekanalna wątpliwa.
Grabowce (Grabowiec, k. Kopajgrodu), w, pod
grkat (diec. Lwów, arch. Bar, dek. Kopajgród)
▪ śwgł, dr, s, OpNMP, Kołbuk 1998, s. 223 (kam); Skoczylas, Oficjalat Bar, s. 11.
Grabowce, zob. Grabowiec, w, rus
Grabowiec, m, beł
grkat (diec. Chełm, arch. Chełm, dek. Chełm)
▪ śwgł, dr, k, WnNMP, Kołbuk 1998, s. 297.
rzkat (diec. Chełm, dek. Grabowiec)
▪ śwgł, mr, k, Mikołaj Bp, Litak 1996, s. 362.
mojż
▪ śwgł, Liczba głów, s. 402, 1765 r.; EJCP VII, s. 122-124.
Grabowiec, m, san
rzkat (diec. Kraków, arch. Lublin, dek. Solec)
▪ śwgł, mr, s, NPNMP, Mikołaj Bp, Litak 1996, s. 236.
Grabowiec, w, brac
grkat (diec. Kijów-Wilno, arch. Kijów, dek. Bracław)
▪ śwgł, dr, k, Kosma i Damian MM, Kołbuk 1998, s. 106; Socjografia, s. 22; Wizytacje generalne, s. 657.
Grabowiec, w, rus
grkat (diec. Lwów, arch. Brzeżany, dek. Skałat)
▪ śwgł, dr, s, OpNMP, Kołbuk 1998, s. 189.
Grabowiec (Grabowce), w, rus
grkat (diec. Lwów, arch. Halicz, dek. Bohorodczany)
▪ śwgł, dr, k, WnPańskie, Kołbuk 1998, s. 202.
▪ śwgł, dr, k, ZmPańskie, Kołbuk 1998, s. 202.
Grabowiec Skolski (Grabowiec), w, rus
grkat (diec. Przemyśl, dek. Skole)
▪ śwgł, dr, s, Bazyli W, Budzyński, Ludność, II, s. 148 (Grabowiec); Kołbuk 1998, s. 263.
Grabowiec, zob. Grabowiec Skolski, w, rus
Grabowiec, k. Jezierzan, zob. Grabowce, w, pod
Grabowiec, k. Kopajgrodu, zob. Grabowce, w, pod
Grabownica Sozańska (Leszczany), w, rus
grkat (diec. Przemyśl, dek. Dobromil)
▪ śwgł, dr, s, Kosma i Damian MM, Budzyński, Ludność, II, s. 148; Kołbuk 1998, s. 244.
Grabownica Starzeńska, w, rus
rzkat (diec. Przemyśl, arch. Brzozów, dek. Brzozów)
▪ śwgł, dr, s, Mikołaj Bp, Litak 1996, s. 394.
Grabowo, w, maz
rzkat (diec. Płock, arch. Pułtusk, dek. Wąsosz)
▪ śwgł, dr, s, WnNMP, Jan Ch, Litak 1996, s. 275.
Grabowo, w, pom
rzkat (diec. Włocławek, arch. Gdańsk, dek. Mirachowo)
▪ śwgł, mr, d, Anna, Litak 1996, s. 339.
mojż
▪ śwgł, Liczba głów, s. 395, 1765 r. (funkcjonowanie kahału w II połowie XVIII wieku wątpliwe); Acta Congressus, s. LXXIX (kahał), 1767 r.
Grabowo, w, pom
rzkat (diec. Włocławek, arch. Gdańsk, dek. Nowe)
▪ śwpom, pr, k, Maria Magdalena, par. Skórcz, Litak 1996, s. 340.
Grabowo (Grabau), w, che
rzkat (diec. Chełmno, arch. Chełmno, dek. Lubawa)
▪ śwgł, dr-mr, d, Szymon i Juda Tadeusz AAp, Litak 1996, s. 160.
Grabowo (Grabau), w, pom
rzkat (diec. Gniezno, arch. Kamień, dek. Człuchów)
▪ śwpom, dr, s, Andrzej Ap, par. Brzezie, Litak 1996, s. 181.
Grabowo (Grabów), w, pom
rzkat (diec. Włocławek, arch. Gdańsk, dek. Świecie)
▪ śwpom, par. Topolno, Litak 1996, s. 341 (Grabów).
Grabowo Królewskie (Grabowo), w, kal
rzkat (diec. Poznań, arch. Poznań, dek. Pyzdry)
▪ śwgł, dr, k, Jadwiga Wd, Litak 1996, s. 284 (Grabowo).
Grabowo, zob. Grabowo Królewskie, w, kal
Grabów, m, sier
rzkat (diec. Wrocław, arch. Wrocław, dek. Opatów)
▪ śwgł, mr, k, Mikołaj Bp, Litak 1996, s. 466.
▪ śwpom, Franciszkanie konwentualni, zak, WnNMP, Litak 1996, s. 508.
▪ śwpom, mr, mk, kłs, Św. Duch, par. Grabów, Litak 1996, s. 467.
Grabów, w, łęcz
rzkat (diec. Gniezno, arch. Łęczyca, dek. Kłodawa)
▪ śwgł, dr, s, Wszyscy Św, Litak 1996, s. 191 (Garbów).
Grabów, w, rus
grkat (diec. Lwów, arch. Lwów, dek. Dolina)
▪ śwgł, dr, k, Michał A, Kołbuk 1998, s. 176.
Grabów, w, woł
grkat (diec. Łuck)
▪ śwgł, dr, d, Jerzy M, Kołbuk 1998, s. 276; Kondratiuk, Dżereła z istorii, 1791-1792 r. (dek. Klewań).
Grabów (Grabów Stary), w, maz
rzkat (diec. Poznań, arch. Warszawa, dek. Warka)
▪ śwgł, dr, s, Św. Trójca, Litak 1996, s. 304 (Grabów).
Grabów Stary, zob. Grabów, w, maz
Grabów, zob. Grabowo, w, pom
Grabówka, w, rus
grkat (diec. Przemyśl, dek. Sanok)
▪ śwgł, dr, s, Ucieczka do Egiptu NMP, Kołbuk 1998, s. 261.
Grabówka, w, rus
grkat (diec. Lwów, arch. Halicz, dek. Kałusz)
▪ śwgł, dr, k, NarPańskie, Kołbuk 1998, s. 211 (dek. Perehińsko); Skoczylas, Oficjalat Halicz, s. 16.
Grabówno, w, gn
lut
▪ śwpom, AAGn. CE42, s. 201-202, 1766 r. (świątynia i minister dysydencki).
Gradzanowo Kościelne (Gradzanowo), w, pł
rzkat (diec. Płock, arch. Płock, dek. Szreńsk)
▪ śwgł, dr, s, Katarzyna PM, Litak 1996, s. 269 (Gradzanowo).
Gradzanowo, zob. Gradzanowo Kościelne, w, pł
Grajewo, m, maz
rzkat (diec. Płock, arch. Pułtusk, dek. Wąsosz)
▪ śwgł, dr, s, Św. Trójca, WnNMP, Jan Ch, Litak 1996, s. 275.
mojż
▪ śwgł, Liczba głów, s. 405, 1765 r. (parafia czyli przykahałek, do kahału tykocińskiego).
Gralewo, w, pł
rzkat (diec. Płock, arch. Płock, dek. Raciąż)
▪ śwgł, mr, d, Małgorzata PM, Litak 1996, s. 268.
Gramsdorf, zob. Bukowiec, w, poz
Granica, m, san
mojż
▪ śwgł, Liczba głów, s. 394, 1765 r.; IJCP. US Commission No. POCE0000067; Muszyńska, Żydzi, s. 57.

Graniczne (Hraničné), w, sp
grkat (diec. Przemyśl, dek. Muszyna)
▪ śwpom, par. Sulin, Šoltés, Spiš v dejinách gréckokatolíckej cirkvi, s. 634.
Granne, w, podl
rzkat (diec. Łuck, arch. Brześć, dek. Drohiczyn)
▪ śwgł, dr, s, Jan Ch, Litak 1996, s. 383.
Granowo, w, poz
rzkat (diec. Poznań, arch. Pszczew, dek. Grodzisk)
▪ śwgł, dr, s, Marcin Bp, Litak 1996, s. 287.
Granów, m, brac
grkat (diec. Kijów-Wilno, arch. Kijów, dek. Granów)
▪ śwgł, dr, s, Mikołaj Bp, Kołbuk 1998, s. 106; Socjografia, s. 31.
▪ śwgł, dr, s, WnNMP, Kołbuk 1998, s. 106; Socjografia, s. 31.
▪ śwpom, Bazylianie, zak, PPańskie, Kołbuk 1998, s. 351.
rzkat (diec. Łuck, arch. Łuck, dek. Bracław)
▪ śwgł, dr, s, PPańskie, Litak 1996, s. 388.
mojż
▪ śwgł, Liczba głów, s. 402, 1765 r.; AJZR. 5.2, s. 182, 1765 r.; IJCP. US Commission No. UA01650101.
Grätz, zob. Grodzisk, m, poz
Graudentz, zob. Grudziądz, m, che
Grąbkowo, m, poz
rzkat (diec. Poznań, arch. Śrem, dek. Krobia)
▪ śwpom, dr, Józef, par. Jutrosin, Litak 1996, s. 293 (kal, na mapie w województwie poznańskim).
Grąziowa, w, rus
grkat (diec. Przemyśl, dek. Dobromil)
▪ śwgł, dr, s, NarNMP, Budzyński, Ludność, II, s. 149; Kołbuk 1998, s. 244.
Grąziowa, w, rus
grkat (diec. Przemyśl, dek. Żukotyn)
▪ śwgł, dr, k, ObjPańskie, Budzyński, Ludność, II, s. 149; Kołbuk 1998, s. 271.
Grążawy, w, in
rzkat (diec. Płock, arch. Dobrzyń, dek. Górzno)
▪ śwgł, dr, d, Marcin Bp, Litak 1996, s. 261.
Gremboczyn, zob. Grębocin, w, che
Grębanin, w, sier
rzkat (diec. Wrocław, arch. Wrocław, dek. Ostrzeszów)
▪ śwpom, dr, NawNMP, par. Baranów, Litak 1996, s. 467.
Grębień, w, sier
rzkat (diec. Gniezno, arch. Ter. wieluńskie, dek. Ruda)
▪ śwpom, dr, d, Św. Trójca, par. Kadłub, Litak 1996, s. 206.
Grębków, w, maz
rzkat (diec. Poznań, arch. Warszawa, dek. Liw)
▪ śwgł, dr, Bartłomiej Ap, Paweł Ap, Stanisław, Mikołaj BBp, Litak 1996, s. 301.
Grębocin (Gremboczyn), w, che
lut
▪ śwgł, Rhesa II, s. 259, 1834 r. (pastorzy od XVI wieku); Die kirchliche Organisation um 1785.
Gręboszów, w, san
rzkat (diec. Kraków, arch. Kraków, dek. Opatowiec)
▪ śwgł, mr, s, WnNMP, Litak 1996, s. 223.
Grębów, w, san
rzkat (diec. Kraków, arch. Sandomierz, dek. Rudnik)
▪ śwgł, dr, k, Wojciech Bp, Litak 1996, s. 248.
Grieslienen, zob. Gryźliny, w, war
Grobla Bratczykowa, zob. Stanisławczyk, w, kij
Grobla Kamienna, zob. Kamienna Hrebla, w, kij
Grobla Kobrynowa (Sokołówka, Kobrynów), w, kij
grkat (diec. Kijów-Wilno, arch. Kijów, dek. Sokołówka)
▪ śwgł, dr, s, Mikołaj Bp, Kołbuk 1998, s. 106; Socjografia, s. 75 (Sokołówka).
Grobla Kuźmina, zob. Kuźmina Hrebla, w, brac
Grobla Nowa, k. Berdyczowa, zob. Nowa Grobla, w, brac
Grobla Nowa, k. Humania, zob. Nowa Grobla, w, brac
Grobla Żydowska (Żydowska Grobla, Żydowska Grebla, Żydowogrobelka), w, kij
grkat (diec. Kijów-Wilno, arch. Kijów, dek. Stawiszcze)
▪ śwgł, dr, s, Jan Ew, Kołbuk 1998, s. 106; Socjografia, s. 155 (Żydowogrobelka).
Grobla, zob. Szeroka Grobla, w, pod
Grocholice, m, sier
rzkat (diec. Gniezno, arch. Uniejów, dek. Szadek)
▪ śwgł, mr, d, Wszyscy Św, Litak 1996, s. 201.
▪ śwpom, dr, kłs, Św. Duch, par. Grocholice, Litak 1996, s. 202.
▪ śwpom, dr, kłs, Jan Ch, Dorota PM, par. Grocholice, Litak 1996, s. 202.
Grocholice, w, san
rzkat (diec. Kraków, arch. Zawichost, dek. Opatów)
▪ śwgł, mr, s, Wszyscy Św, Litak 1996, s. 258.
Grocholin, w, gn
rzkat (diec. Gniezno, arch. Gniezno, dek. Łekno)
▪ śwpom, dr, Maria Magdalena, par. Kcynia, Litak 1996, s. 171.
Grochowalsk, w, in
rzkat (diec. Płock, arch. Dobrzyń, dek. Dobrzyń)
▪ śwgł, dr, s, ZiPKrzyża Św, Litak 1996, s. 261.
Grochowce, w, rus
grkat (diec. Przemyśl, dek. Niżankowice)
▪ śwgł, dr, s, Symeon Słupnik, Budzyński, Ludność, II, s. 149; Kołbuk 1998, s. 256.
Grochowo (Grochów), w, poz
lut
▪ śwpom, par. Trzemeszno Lubuskie, Thomas, Altes und Neues, s. 107, 1750 r.
Grochowy, w, kal
rzkat (diec. Gniezno, arch. Gniezno, dek. Konin)
▪ śwgł, dr, s, Dorota PM, Juda Tadeusz Ap, Litak 1996, s. 170.
Grochów, zob. Grochowo, w, poz
Grochówek, w, łęcz
rzkat (diec. Gniezno, arch. Łęczyca, dek. Kutno)
▪ śwgł, dr, s, Tomasz Ap, Litak 1996, s. 192.
Grodek, zob. Gródek, w, san
Grodowice, w, rus
grkat (diec. Przemyśl, dek. Stara Sól)
▪ śwgł, dr, s, NarNMP, Budzyński, Ludność, II, s. 150; Kołbuk 1998, s. 264.
Grodysławice, w, beł
grkat (diec. Chełm, arch. Chełm, dek. Tyszowce)
▪ śwgł, dr, s, PKrzyża Św, Kołbuk 1998, s. 304.
Grodzewa, zob. Hrodziewa, w, brac
Grodziczno, w, che
rzkat (diec. Chełmno, arch. Chełmno, dek. Lubawa)
▪ śwgł, dr-mr, s, Piotr i Paweł AAp, Litak 1996, s. 160.
Grodziec, w, kal
rzkat (diec. Gniezno, arch. Gniezno, dek. Konin)
▪ śwgł, dr, s, Andrzej Ap, Litak 1996, s. 170 (gn, na mapie właściwie w woj. kaliskim).
Grodziec, w, maz
rzkat (diec. Płock, arch. Płock, dek. Zakroczym)
▪ śwgł, dr, s, Bartłomiej Ap, Litak 1996, s. 270.

Grodzień, w, in
rzkat (diec. Płock, arch. Dobrzyń, dek. Lipno)
▪ świpom, mr, par. Kikół, Litak 1996, s. 262.
Grodzisk (Grätz), m, poz
rzkat (diec. Poznań, arch. Pszczew, dek. Grodzisk)
▪ świgł, mr, s, Jadwiga Wd, Litak 1996, s. 287.
▪ świpom, Bernardyni, zak, Imię Jezus, Litak 1996, s. 496.
▪ świpom, dr, d-mk, Św. Duch, par. Grodzisk, Litak 1996, s. 287.
▪ świpom, dr, Anna, par. Grodzisk, Litak 1996, s. 287.
mojż
▪ świgł, pr, Liczba głów, s. 391, 1765 r.; AAP. AV34, k. 51v, 1777 r. (niedawno wzniesiona z muru pruskiego); IJCP. US Commission No. POCE000466.
Grodzisk (Grodzisk Biskupi), w, podl
grkat (diec. Włodzimierz, arch. Brześć, dek. Drohiczyn)
▪ świgł, dr, d, Michał A, Kołbuk 1998, s. 314.
Grodzisk (Grodzisko Butlerskie), w, podl
grkat (diec. Włodzimierz, arch. Brześć, dek. Drohiczyn)
▪ świgł, dr, s, Św. Trójca, Kołbuk 1998, s. 314 (Grodzisko Butlerskie, NarNMP); Wereda, Unicka diecezja, s. 399 (zmiana wezwania na Mikołaj Bp).
Grodzisk (Grodzisko), w, maz
rzkat (diec. Płock, arch. Pułtusk, dek. Radzymin)
▪ świpom, Bernardyni, dr, zak, par. Skaryszew, Litak 1996, s. 275 (Grodzisko).
Grodzisk Biskupi, zob. Grodzisk, w, podl
Grodzisk Mazowiecki, m, raw
rzkat (diec. Poznań, arch. Warszawa, dek. Błonie)
▪ świgł, mr, s, Tomasz Ap, Litak 1996, s. 297.
mojż
▪ świgł, Liczba głów, s. 406, 1765 r.; Acta Congressus, s. LXXIX (kahał), 1767 r.
Grodzisko, w, kal
rzkat (diec. Gniezno, arch. Kalisz, dek. Pleszew)
▪ świgł, Bożogrobcy, dr, d, zak, Mikołaj Bp, Litak 1996, s. 177.
Grodzisko, w, kr
rzkat (diec. Kraków, arch. Kraków, dek. Skała)
▪ świpom, mr, d-mk, Salomea, par. Skała, Litak 1996, s. 227.
Grodzisko, w, rus
grkat (diec. Przemyśl, dek. Dobromil)
▪ świpom, dr, Jerzy M, par. Nowe Miasto - WnNMP, Budzyński, Ludność, II, s. 137 (lokalizuje parafię greckokatolicką w Posadzie Nowomiejskiej); Kołbuk 1998, s. 244.
Grodzisko, w, sier
rzkat (diec. Gniezno, arch. Uniejów, dek. Uniejów)
▪ świgł, mr, s, Piotr i Paweł AAp, Litak 1996, s. 203.
Grodzisko (Rittersberg), w, pom
lut
▪ świpom, par. Olszanowo, Klemp, Protestanci, s. 209; Die kirchliche Organisation um 1785.
Grodzisko Butlerskie, zob. Grodzisk, w, podl
Grodzisko Dolne (Grodzisko), m, rus
rzkat (diec. Przemyśl, arch. Jarosław, dek. Leżajsk)
▪ świgł, mr, s, Barbara PM, Litak 1996, s. 399 (Grodzisko).
mojż
▪ świgł, dr, AAPrz. AV169, k. 133v, 142v-143, 1744 r.; AAPrz. AV180, k. 26v, 1754 r. (jest budowana nowa synagoga w miejscu starej-zniszczonej); Liczba głów, s. 396, 1765 r.
Grodzisko, zob. Grodzisk, w, maz
Grodzisko, zob. Grodzisko Dolne, m, rus
Grodzisko, zob. Sypniewo Włościańskie, w, maz
Grodziszczko, w, kal
rzkat (diec. Poznań, arch. Poznań, dek. Kostrzyń)
▪ świgł, dr, Jan Ch, Litak 1996, s. 282.
Gröeben, zob. Grzybno, w, che
Groewen, zob. Grzywna, w, che
Grojec (Grójec), w, kr
rzkat (diec. Kraków, arch. Kraków, dek. Oświęcim)
▪ świgł, dr, s, Wawrzyniec M, Litak 1996, s. 224 (Grójec).
Gromadno, w, gn
rzkat (diec. Gniezno, arch. Kamień, dek. Łobżenica)
▪ świgł, pr, s, Jakub W Ap, Litak 1996, s. 182.
Gromadzyn, w, maz
rzkat (diec. Płock, arch. Płock, dek. Płońsk)
▪ świpom, dr, k, Stanisław Bp, par. Wierzbowiec, Litak 1996, s. 268.
Gromnik, w, kr
rzkat (diec. Kraków, arch. Wojnicz, dek. Biecz)
▪ świgł, dr, s, Marcin Bp, Litak 1996, s. 252.
Gromowo, w, pod
grkat (diec. Lwów, arch. Bar, dek. Kopajgród)
▪ świgł, dr, s, NarNMP, Kołbuk 1998, s. 223 (kam); przynależność dekanalna wątpliwa.
Gronostajpol, zob. Hornostajpol, m, kij
Gronowo, w, che
rzkat (diec. Chełmno, arch. Chełmno, dek. Chełmża)
▪ świgł, mr, k, Mikołaj Bp, Litak 1996, s. 158.
Gronowo, zob. Stare Gronowo, w, gn
Gross Bartelsdorf, zob. Bartołty Wielkie, w, war
Gross Boschpol, zob. Boże Pole Wielkie, w, lęb
Gross Bössau, zob. Biesowo, w, war
Gross Drensen, zob. Dzierżążno Wielkie, w, poz
Gross Jannewitz, zob. Janowice, w, lęb
Gross Kleeberg, zob. Klebark Wielki, w, war
Gross Köllen, zob. Kolno, w, war
Gross Kotten, zob. Kocień Wielki, w, poz
Gross Lemkendorf, zob. Lamkowo, w, war
Gross Lesewitz, zob. Lasowice Wielkie, w, malb
Gross Lichtenau, zob. Lichnowy, w, malb
Gross Mausdorf, zob. Myszewo, w, malb
Gross Montau, zob. Mątowy Wielkie, w, malb
Gross Peterkau, zob. Pietrzykowo, w, pom
Gross Pomeiske, zob. Pomysk Wielki, w, byt
Gross Purden, zob. Purda, w, war
Gross Rautenberg, zob. Wierzno Wielkie, w, war
Gross Tuchen, zob. Tuchomie, w, byt
Gross Wittfelde, zob. Biała, w, pom
Gross Zünder, zob. Cedry Wielkie, w, pom
Gródek, w, beł
grkat (diec. Chełm, arch. Bełz, dek. Tomaszów)
▪ świgł, dr, s, WnNMP, Kołbuk 1998, s. 309.
rzkat (diec. Chełm, dek. Grabowiec)
▪ świgł, dr, s, WnNMP, Litak 1996, s. 362.
Gródek, w, beł
grkat (diec. Chełm, arch. Chełm, dek. Hrubieszów)
▪ świgł, Bazylianie, dr, s, zak, NarNMP, Kołbuk 1998, s. 299.
Gródek, w, brac
grkat (diec. Kijów-Wilno, arch. Kijów, dek. Hołowanieskie)
▪ świgł, s, Socjografia, s. 37 (lokalizacja miejscowości nieznana).
Gródek, w, podl
grkat (diec. Włodzimierz, arch. Brześć, dek. Drohiczyn)
▪ świgł, dr, d, Mikołaj Bp, Kołbuk 1998, s. 315.

Gródek, w, woł
grkat (diec. Włodzimierz, arch. Włodzimierz)
▪ świgł, NarNMP, Kołbuk 1998, s. 320; Skoczylas, Religia ta kultura, s. 65, 1715 r. (dek. Torczyn).
Gródek, w, woł
grkat (diec. Łuck)
▪ świgł, mr, d, Mikołaj Bp, Kołbuk 1998, s. 276.
Gródek (Grodek, Gródek Stary), w, san
rzkat (diec. Kraków, arch. Kielce Dz, dek. Zwoleń)
▪ świgł, mr, s, Św. Trójca, Litak 1996, s. 213.
Gródek (Gródek, k. Hajsyna, Horodek), w, brac
grkat (diec. Kijów-Wilno, arch. Kijów, dek. Granów)
▪ świgł, dr, s, Kołbuk 1998, s. 106; Socjografia, s. 31.
Gródek (Gródek, k. Jarmoliniec, Gródek Bedryków), m, pod
grkat (diec. Lwów, arch. Kamieniec Podolski, dek. Gródek)
▪ świgł, dr, s, Jerzy M, Kołbuk 1998, s. 223 (kam); Skoczylas, Oficjalat Kamieniec Podolski, s. 52.
▪ świgł, dr, s, WnNMP, Kołbuk 1998, s. 223 (kam); Skoczylas, Oficjalat Kamieniec Podolski, s. 52.
rzkat (diec. Kamieniec Podolski, dek. Satanów)
▪ świgł, mr, s, NarNMP, Stanisław Bp, Litak 1996, s. 369.
▪ świpom, mr, s, Anna, Jan Ch, par. Gródek, Litak 1996, s. 369 (Stare Miasto).
mojż
▪ świgł, Liczba głów, s. 400, 1765 r. (kahał); AJZR. 5.2, s. 126, 1765 r.
Gródek (Gródek, k. Pohrebyszcz, Horodek), w, brac
grkat (diec. Kijów-Wilno, arch. Kijów, dek. Białołówka)
▪ świgł, dr, s, Michał A, Kołbuk 1998, s. 106; Socjografia, s. 105 (Horodek).
Gródek (Kałuków Grodecki, Gródek Kałuków), m, pod
grkat (diec. Lwów, arch. Kamieniec Podolski, dek. Bilcze)
▪ świgł, dr, s, Michał A, Kołbuk 1998, s. 223 (w, kam); Skoczylas, Oficjalat Kamieniec Podolski, s. 41.
mojż
▪ świgł, Liczba głów, s. 401, 1765 r. (kahał); AJZR. 5.2, s. 142, 1765 r.
Gródek Bedryków, zob. Gródek, m, pod
Gródek Jagielloński (Gródek), m, rus
grkat (diec. Przemyśl, dek. Gródek Jagielloński)
▪ świgł, mr, k, ZwNMP, Budzyński, Ludność, II, s. 150; Kołbuk 1998, s. 247.
▪ świgł, dr, k, Jan Ch, Budzyński, Ludność, II, s. 150; Kołbuk 1998, s. 247.
▪ świgł, dr, k, Mikołaj Bp, Budzyński, Ludność, II, s. 150; Kołbuk 1998, s. 247.
rzkat (diec. Lwów, arch. Żółkiew, dek. Gródek Jagielloński)
▪ świgł, mr, k, Boże Ciało, PKrzyża Św, Litak 1996, s. 379.
▪ świpom, Franciszkanie konwentualni, zak, WnNMP, Litak 1996, s. 509.
▪ świpom, dr, Barbara PM, par. Gródek Jagielloński, Litak 1996, s. 380.
▪ świpom, kłs, Stanisław Bp, par. Gródek Jagielloński, Litak 1996, s. 380.
▪ świpom, dr, Mikołaj Bp, par. Gródek Jagielloński, Litak 1996, s. 380.
mojż
▪ świgł, dr, AALw. AV4, k. 3, 1763 r. (schola judeorum); Liczba głów, s. 396, 1765 r.; Żydzi ziemi lwowskiej, s. 368, 1765 r. (kahał z parafią); The History of Griding by Yehuda (Laibish) Margel (dostęp: http://www.jewishgen.org/yizkor/gorodok/gor009.html, 26.08.2003).
Gródek Kałuków, zob. Gródek, m, pod
Gródek Stary, zob. Gródek, w, san
Gródek, zob. Gródek Jagielloński, m, rus
Gródek, zob. Kraków, m, kr
Gródek, k. Hajsyna, zob. Gródek, w, brac
Gródek, k. Jarmoliniec, zob. Gródek, m, pod
Gródek, k. Pohrebyszcz, zob. Gródek, w, brac
Grójec, m, maz
rzkat (diec. Poznań, arch. Warszawa, dek. Grójec)
▪ świgł, mr, k, Mikołaj Bp, Litak 1996, s. 300.
Grójec, w, brzkuj
rzkat (diec. Włocławek, arch. Włocławek, dek. Brześć Kujawski)
▪ świpom, Św. Krzyż, par. Zgłowiączka, Litak 1996, s. 343.
Grójec, zob. Grojec, w, kr
Gruczno, w, pom
rzkat (diec. Włocławek, arch. Gdańsk, dek. Świecie)
▪ świgł, mr, d, Jan Ch, Litak 1996, s. 341.
Grudusk, w, maz
rzkat (diec. Płock, arch. Płock, dek. Ciechanów)
▪ świgł, dr, s, Szczepan, Wawrzyniec MM, Litak 1996, s. 264.
Grudziądz (Graudentz), m, che
rzkat (diec. Chełmno, arch. Chełmno, dek. Grudziądz)
▪ świgł, mr, k, Mikołaj Bp, Litak 1996, s. 159.
▪ świpom, Jezuici, zak, Franciszek Ksawery, Litak 1996, s. 513.
▪ świpom, Reformaci, zak, Św. Trójca, Litak 1996, s. 528.
▪ świpom, Benedyktynki, zak, Św. Duch, Litak 1996, s. 531.
lut
▪ świgł, Rhesa II, s. 26-29, 1834 r.; Die kirchliche Organisation um 1785.
Grudziny, zob. Grudzyny, w, kr
Grudzyny (Grudziny), w, kr
rzkat (diec. Kraków, arch. Kraków, dek. Jędrzejów)
▪ świgł, mr, s, Piotr i Paweł AAp, Litak 1996, s. 219.
Grunau, zob. Stare Gronowo, w, gn
Grünfier, zob. Zielonowo, w, poz
Grupa, Gruppe, zob. Górna Grupa, w, pom
Gruszczyce, w, sier
rzkat (diec. Gniezno, arch. Kalisz, dek. Staw)
▪ świgł, dr, s, Stanisław Bp, Litak 1996, s. 178.
Gruszka, w, rus
grkat (diec. Lwów, arch. Halicz, dek. Tłumacz)
▪ świgł, dr, k, Mikołaj Bp, Kołbuk 1998, s. 215 (s); Skoczylas, Oficjalat Halicz, s. 44.
Gruszka (Gruszka, k. Bałty), w, brac
grkat (diec. Kijów-Wilno, arch. Kijów, dek. Hołowanieskie)
▪ świgł, dr, s, OpNMP, Kołbuk 1998, s. 106; Socjografia, s. 37.
Gruszka (Gruszka, k. Jampola), w, pod
grkat (diec. Kijów-Wilno, arch. Kijów, dek. Jaruga)
▪ świgł, dr, s, Demetriusz M, Kołbuk 1998, s. 106; Socjografia, s. 46 (brac).
Gruszka (Gruszka, k. Olhopola), w, brac
grkat (diec. Kijów-Wilno, arch. Kijów, dek. Jampol)
▪ świgł, dr, s, NMP, Kołbuk 1998, s. 106; Socjografia, s. 43; SGKP. II, s. 876-877.
Gruszka (Hruszka), w, pod
grkat (diec. Lwów, arch. Kamieniec Podolski, dek. Kitajgród)
▪ świgł, dr, s, WnNMP, Kołbuk 1998, s. 223 (kam); Skoczylas, Oficjalat Kamieniec Podolski, s. 74.
Gruszka, zob. Hruźka, w, brac
Gruszka, k. Bałty, zob. Gruszka, w, brac
Gruszka, k. Jampola, zob. Gruszka, w, pod
Gruszka, k. Olhopola, zob. Gruszka, w, brac

Gruszki, w, kr
rzkat (diec. Kraków, arch. Kraków, dek. Wieliczka)
▪ śwpom, kłs, par. Brzezie, Litak 1996, s. 229.
Gruszna, zob. Hruszno, w, kij
Gruszów, w, kr
rzkat (diec. Kraków, arch. Kraków, dek. Dobczyce)
▪ śwgł, dr, s, RozAp, Litak 1996, s. 218.
Gruszów, w, woł
grkat (diec. Włodzimierz, arch. Włodzimierz)
▪ śwgł, dr, Kołbuk 1998, s. 320; Skoczylas, Religia ta kultura, s. 59, 1715 r. (dek. Poryck).
Gruszwica, zob. Hruszwica, w, woł
Gruta, w, che
rzkat (diec. Chełmno, arch. Chełmno, dek. Radzyn)
▪ śwgł, mr, k, WnNMP, Litak 1996, s. 162.
Gruzka, zob. Hruzki, w, podl
Grybów, m, kr
rzkat (diec. Kraków, arch. Wojnicz, dek. Bobowa)
▪ śwgł, mr, k, Mikołaj Bp, Katarzyna PM, Litak 1996, s. 253.
▪ śwpom, mr, Anna, par. Grybów, Litak 1996, s. 254.
▪ śwpom, dr, Św. Krzyż, par. Grybów, Litak 1996, s. 254.
▪ śwpom, dr, Bernardyn z Sieny, par. Grybów, Litak 1996, s. 254.
Grylewo, w, gn
rzkat (diec. Gniezno, arch. Gniezno, dek. Łekno)
▪ śwgł, dr, s, Katarzyna PM, Litak 1996, s. 171.
Grywałd, w, kr
rzkat (diec. Kraków, arch. Nowy Sącz, dek. Nowy Targ)
▪ śwpom, dr, k, Marcin Bp, par. Krościenko, Litak 1996, s. 240.
Gryźliny (Grieslienen), w, war
rzkat (diec. Warmia, dek. Olsztyn)
▪ śwgł, mr, d, Wawrzyniec M, Litak 1996, s. 413.
Gryżyna, w, poz
rzkat (diec. Poznań, arch. Śrem, dek. Kościan)
▪ śwgł, mr, s, Barbara PM, Litak 1996, s. 291.
Grzebienie, zob. Hrebienie, w, kij
Grzebsk, w, pł
rzkat (diec. Płock, arch. Płock, dek. Janowo)
▪ śwgł, dr, d, Leonard O, Maria Magdalena, Litak 1996, s. 265.
Grzegorzew, m, łęcz
rzkat (diec. Gniezno, arch. Gniezno, dek. Sompolno)
▪ śwgł, dr, d, Mikołaj Bp, Litak 1996, s. 173.
▪ śwpom, dr, kłs, Piotr i Paweł AAp, par. Grzegorzew, Litak 1996, s. 174.
Grzegorzewice, zob. Grzegorzowice, w, san
Grzegorzowice (Grzegorzewice), w, san
rzkat (diec. Kraków, arch. Kielce Pr, dek. Kunów)
▪ śwgł, mr, d, Jan Ch, Litak 1996, s. 215.
Grzęda, w, rus
grkat (diec. Lwów, arch. Lwów, dek. Lwów)
▪ śwgł, dr, k, Prakseda PM, Kołbuk 1998, s. 184 (s); Skoczylas, Oficjalat Lwów, s. 133.
Grzęda (Sturmhübel), w, war
rzkat (diec. Warmia, dek. Reszel)
▪ śwgł, mr, d, Mikołaj Bp, Kazimierz Królewicz, Litak 1996, s. 414.
Grzęska, w, rus
grkat (diec. Przemyśl, dek. Jarosław)
▪ śwgł, dr, s, NarNMP, Budzyński, Ludność, II, s. 151; Kołbuk 1998, s. 248.
Grzęzawica, zob. Hruzewica, w, pod
Grzybno (Gröeben), w, che
rzkat (diec. Chełmno, arch. Chełmno, dek. Chełmża)
▪ śwgł, mr, d, Michał A, Litak 1996, s. 158.
Grzybowa, zob. Hrybowa, w, woł
Grzybowica, w, woł
grkat (diec. Włodzimierz, arch. Włodzimierz)
▪ śwgł, Kołbuk 1998, s. 320; Skoczylas, Religia ta kultura, s. 55, 1715 r. (dek. Włodzimierz).
Grzybowice Wielkie (Grzybowice), w, rus
grkat (diec. Lwów, arch. Lwów, dek. Lwów)
▪ śwgł, dr, s, Kosma i Damian MM, Kołbuk 1998, s. 184 (Grzybowice).
Grzybowice, zob. Grzybowice Wielkie, w, rus
Grzybowo, w, gn
rzkat (diec. Gniezno, arch. Gniezno, dek. Gniezno - św. Trójca)
▪ śwgł, dr, s, Michał A, Litak 1996, s. 169.
Grzymała, w, san
kalw
▪ śwgł, mr, Wiśniowski, Prepozytura, s. 121, 1748 r., 1783 r.
Grzymałków, w, san
rzkat (diec. Gniezno, arch. Kurzelów, dek. Małogoszcz)
▪ śwgł, dr, s, PPańskie, Litak 1996, s. 187.
Grzymałów, m, rus
grkat (diec. Lwów, arch. Brzeżany, dek. Grzymałów)
▪ śwgł, dr, s, Prakseda PM, Kołbuk 1998, s. 180 (dek. Janów); Duh, Pawlyszyn, Spis parafii 1782 r.; Skoczylas, Oficjalat Brzeżany, s. 69.
▪ śwgł, dr, s, OpNMP, Kołbuk 1998, s. 179 (dek. Janów); Duh, Pawlyszyn, Spis parafii 1782 r.; Skoczylas, Oficjalat Brzeżany, s. 69.
rzkat (diec. Lwów, arch. Lwów, dek. Trembowla)
▪ śwgł, mr, s, Św. Trójca, Litak 1996, s. 378.
mojż
▪ śwgł, Liczba głów, s. 397, 1765 r.; Spis Żydów i Karaitów, s. 23, 1765 r.; IJCP. US Commission No. UA19150101.
Grzymiszew, m, kal
rzkat (diec. Gniezno, arch. Gniezno, dek. Konin)
▪ śwgł, dr, s, NarNMP, Litak 1996, s. 170 (gn, na mapie właściwie w woj. kaliskim).
Grzywa, zob. Hrywa, w, woł
Grzywna (Groewen), w, che
rzkat (diec. Chełmno, arch. Chełmno, dek. Chełmża)
▪ śwgł, mr, d, Katarzyna PM, Litak 1996, s. 158.
Gubiny, w, che
rzkat (diec. Chełmno, arch. Chełmno, dek. Łasin)
▪ śwpom, mr, k, Św. Krzyż, par. Szembruk, Litak 1996, s. 161.
Gułtowy, w, kal
rzkat (diec. Poznań, arch. Poznań, dek. Kostrzyń)
▪ śwgł, pr, s, Wit M, Dorota PM, Kazimierz Królewicz, Litak 1996, s. 282.
Gumino, w, maz
rzkat (diec. Płock, arch. Płock, dek. Wyszogród)
▪ śwgł, mr, d, Pankracy M, Litak 1996, s. 270.
Gumniska, w, san
rzkat (diec. Kraków, arch. Nowy Sącz, dek. Pilzno)
▪ śwgł, dr, s, Mikołaj Bp, Litak 1996, s. 241.
Gumniszcze, zob. Humniszcze, w, woł
Gurowce (Górowce), w, kij
grkat (diec. Kijów-Wilno, arch. Kijów, dek. Białołówka)
▪ śwgł, dr, s, NarNMP, Kołbuk 1998, s. 105 (Górowce); Socjografia, s. 105.

Gurowo, w, gn
rzkat (diec. Gniezno, arch. Gniezno, dek. Gniezno - św. Trójca)
▪ świpom, dr, NawNMP, par. Gniezno - św. Wawrzyniec, Litak 1996, s. 169.
Gurske, zob. Górsk, w, che
Gury, zob. Góry, w, san
Guszczyn, zob. Huszczyn, w, woł
Gutkowo (Göttkendorf), w, war
rzkat (diec. Warmia, dek. Olsztyn)
▪ świpom, mr, d, Wawrzyniec M, par. Olsztyn, Litak 1996, s. 413.
Güttland, zob. Koźliny, w, pom
Guttstadt, zob. Dobre Miasto, m, war
Guzów, w, raw
rzkat (diec. Poznań, arch. Warszawa, dek. Sochaczew)
▪ świpom, mr, Feliks M, par. Wiskitki, Litak 1996, s. 304.
Gwieździn (Förstenau), w, pom
rzkat (diec. Gniezno, arch. Kamień, dek. Człuchów)
▪ świgł, dr, k, Marcin Bp, Litak 1996, s. 180.
Gwizdziny, zob. Gwiździny, w, che
Gwiździny (Gwizdziny), w, che
rzkat (diec. Chełmno, arch. Chełmno, dek. Nowemiasto)
▪ świpom, dr, s, Katarzyna PM, par. Kurzętnik, Litak 1996, s. 161 (Gwizdziny).
Gwozd, zob. Hwozd, w, rus
Gwóździanka, w, san
grkat (diec. Przemyśl, dek. Dukla)
▪ świgł, dr, s, Kosma i Damian MM, Budzyński, Ludność, II, s. 151; Kołbuk 1998, s. 246 (rus).
Gwoździec, w, kr
rzkat (diec. Kraków, arch. Wojnicz, dek. Wojnicz)
▪ świgł, dr, s, Katarzyna PM, Litak 1996, s. 256.
Gwoździec, w, rus
grkat (diec. Przemyśl, dek. Stary Sambor)
▪ świgł, dr, k, Michał A, Budzyński, Ludność, II, s. 151; Kołbuk 1998, s. 266.
Gwoździec (Gwoździec Mały), m, rus
grkat (diec. Lwów, arch. Halicz, dek. Żuków)
▪ świgł, dr, s, NarPańskie, Kołbuk 1998, s. 206 (w, Gwoździec Mały, dek. Horodenka); Skoczylas, Niedatowanyj rejestr, s. 578 (dek. Kołomyja); Duh, Pawlyszyn, Spis parafii 1782 r. (w, Gwoździec Mały, dek. Kułaczkowce); Skoczylas, Oficjalat Halicz, s. 53.
▪ świgł, dr, s, Eliasz Pr, Kołbuk 1998, s. 206 (dek. Horodenka); Skoczylas, Niedatowanyj rejestr, s. 578 (dek. Kołomyja); Duh, Pawlyszyn, Spis parafii 1782 r. (dek. Kułaczkowce); Skoczylas, Oficjalat Halicz, s. 53.
▪ świgł, dr, s, PPańskie, Skoczylas, Oficjalat Halicz, s. 53 (Zieleniecka).
rzkat (diec. Lwów, arch. Halicz, dek. Kołomyja)
▪ świgł, Bernardyni, mr, d, zak, NPNMP, Litak 1996, s. 374.
mojż
▪ świgł, dr, Liczba głów, s. 398, 1765 r.; Spis Żydów i Karaitów, s. 26, 1765 r.; Verbin, Wooden synagogues, s. 15.
Gwoździec Nowy, w, rus
grkat (diec. Lwów, arch. Halicz, dek. Żuków)
▪ świgł, dr, s, OpNMP, Skoczylas, Oficjalat Halicz, s. 54.
Gwoździec Stary (Stary Gwoździec), m, rus
grkat (diec. Lwów, arch. Halicz, dek. Żuków)
▪ świgł, dr, s, ZwNMP, Skoczylas, Niedatowanyj rejestr, s. 578 (dek. Kołomyja); Duh, Pawlyszyn, Spis parafii 1782 r. (Gwoździec, dek. Kułaczkowce); Skoczylas, Oficjalat Halicz, s. 55 (cerkiew miejska).
Gwoździec Stary (Stary Gwoździec), w, rus
grkat (diec. Lwów, arch. Halicz, dek. Żuków)
▪ świgł, dr, s, WnNMP, Kołbuk 1998, s. 206 (dek. Horodenka); Skoczylas, Niedatowanyj rejestr, s. 578 (dek. Kołomyja); Duh, Pawlyszyn, Spis parafii 1782 r. (dek. Kułaczkowce, NarNMP); Skoczylas, Oficjalat Halicz, s. 55.
Gwoźnica Górna (Gwoźnica), w, san
rzkat (diec. Kraków, arch. Nowy Sącz, dek. Strzyżów)
▪ świpom, dr, par. Niebylec, Litak 1996, s. 243 (Gwoźnica).
Gwoźnica, zob. Gwoźnica Górna, w, san
Gwoździec Mały, zob. Gwoździec, m, rus
Gzy, w, maz
rzkat (diec. Płock, arch. Pułtusk, dek. Pułtusk)
▪ świgł, dr, s, ZwNMP, Michał A, Jakub W Ap, Litak 1996, s. 274.

H

Habkowce (Habkowice), w, rus
grkat (diec. Przemyśl, dek. Baligród)
▪ świgł, dr, s, NarNMP, Budzyński, Ludność, II, s. 153; Kołbuk 1998, s. 240 (Habkowice).
Habkowice, zob. Habkowce, w, rus
Haczów, w, rus
rzkat (diec. Przemyśl, arch. Brzozów, dek. Krosno)
▪ świgł, dr, d, WnNMP, Litak 1996, s. 396.
Hadle Kańczuckie, zob. Hadle Szklarskie, w, rus
Hadle Szklarskie (Hadle Kańczuckie), w, rus
grkat (diec. Przemyśl, dek. Jarosław)
▪ świgł, dr, s, PPańskie, Budzyński, Ludność, II, s. 153; Kołbuk 1998, s. 248.
Hadynów, w, podl
rzkat (diec. Łuck, arch. Brześć, dek. Łosice)
▪ świgł, dr, k, Jan Ch, Mikołaj, Marcin BBp, Litak 1996, s. 385.
Hadyńkowce, w, rus
grkat (diec. Lwów, arch. Brzeżany, dek. Czortków)
▪ świgł, dr, k, OfNMP, Kołbuk 1998, s. 175 (s); Skoczylas, Oficjalat Brzeżany, s. 65.
Hajki, w, woł
grkat (diec. Włodzimierz, arch. Włodzimierz)
▪ świgł, s, ZłSzatNMP, Kołbuk 1998, s. 320.
Hajsycha, zob. Hejsycha, w, kij
Hajsyn, m, brac
grkat (diec. Kijów-Wilno, arch. Kijów, dek. Hajsyn)
▪ świgł, dr, k, Mikołaj Bp, Kołbuk 1998, s. 106; Socjografia, s. 34 (patronat Leduchowskiego, starosty hajsyńskiego).
mojż
▪ świgł, Liczba głów, s. 402, 1765 r.; AJZR. 5.2, s. 189, 1765 r.; IJCP. US Commission No. UA01100101.
Hajsyński Lipowiec, zob. Lipowiec, m, brac
Hajwarów (Mayworów, Hajworon), w, brac
grkat (diec. Kijów-Wilno, arch. Kijów, dek. Teplik)
▪ świgł, dr, s, WnNMP, Kołbuk 1998, s. 106; Socjografia, s. 80 (Mayworów).
Hajworon, zob. Hajwarów, w, brac

Hajworonka, w, rus
grkat (diec. Lwów, arch. Brzeżany, dek. Zarwanica)
▪ śwgł, dr, s, NPNMP, Kołbuk 1998, s. 195.
Halajpol, zob. Hulajpol, w, kij
Halcza, zob. Chalcza, w, kij
Halczyn Wielki (Halczyn, Golczyn), w, kij
grkat (diec. Kijów-Wilno, arch. Kijów, dek. Żytomierz)
▪ śwgł, dr, s, OpNMP, Kołbuk 1998, s. 106; Socjografia, s. 159 (Halczyn); Wizytacje generalne, s. 106.
Halczyn, zob. Halczyn Wielki, w, kij
Halczyniec, w, kij
grkat (diec. Kijów-Wilno, arch. Kijów, dek. Żytomierz)
▪ śwgł, dr, s, Michał A, Kołbuk 1998, s. 106; Socjografia, s. 159; Wizytacje generalne, s. 161.
Halczyńce, w, pod
grkat (diec. Lwów, arch. Bar, dek. Kopajgród)
▪ śwgł, dr, k, Mikołaj Bp, Skoczylas, Oficjalat Bar, s. 11.
Halczyńce, w, woł
grkat (diec. Łuck)
▪ śwgł, dr, s, Prakseda PM, Kołbuk 1998, s. 276; Kondratiuk, Dżereła z istorii, 1791-1792 r. (dek. Ożohowce).
Halicz (Załukiew), m, rus
grkat (diec. Lwów, arch. Halicz, dek. Halicz)
▪ śwgł, dr, k, ObjPańskie, Kołbuk 1998, s. 204; Skoczylas, Oficjalat Halicz, s. 8 (przedmieście Załukiew).
▪ śwgł, mr, mk, NarPańskie, Kołbuk 1998, s. 204 (d); Skoczylas, Oficjalat Halicz, s. 8 (cerkiew miejska).
▪ śwgł, dr, k, Mikołaj Bp, Kołbuk 1998, s. 204 (d); Skoczylas, Oficjalat Halicz, s. 8 (przedmieście).
▪ śwgł, dr, d, Piotr i Paweł AAp, Kołbuk 1998, s. 205 (prawdopodobnie jako Załukiew, d); Skoczylas, Niedatowanyj rejestr, s. 567; Duh, Pawlyszyn, Spis parafii 1782 r.; Skoczylas, Oficjalat Halicz, s. 8 (przedmieście Załukiew).
▪ śwgł, dr, k, ZmPańskie, Kołbuk 1998, s. 204; Skoczylas, Oficjalat Halicz, s. 8 (przedmieście).
▪ śwgł, dr, k, Michał A, Kołbuk 1998, s. 204 (WnNMP); Skoczylas, Niedatowanyj rejestr, s. 567; Duh, Pawlyszyn, Spis parafii 1782 r.; Skoczylas, Oficjalat Halicz, s. 8 (przedmieście Załukiew).
rzkat (diec. Lwów, arch. Halicz, dek. Halicz)
▪ śwgł, mr, k, WnNMP, Litak 1996, s. 373.
▪ śwpom, Franciszkanie konwentualni, zak, Stanisław Bp, Litak 1996, s. 509.
▪ śwpom, Franciszkanie konwentualni, zak, Św. Krzyż, Litak 1996, s. 509.
▪ śwpom, Dominikanie, zak, Anna, Litak 1996, s. 504.
kar
▪ śwgł, dr, Gąsiorowski, Karaimi w Koronie i na Litwie, s. 187-191, 392.
mojż
▪ śwgł, Liczba głów, s. 397, 1765 r.; Spis Żydów i Karaitów, s. 16, 1765 r.; IJCP. US Commission No. UA08080101.
Haliczanów, w, rus
grkat (diec. Przemyśl, dek. Gródek Jagielloński)
▪ śwgł, dr, k, Kosma i Damian MM, Budzyński, Ludność, II, s. 153; Kołbuk 1998, s. 247.
Haliczany, w, woł
grkat (diec. Łuck)
▪ śwgł, Kołbuk 1998, s. 276.
Halijohówka, zob. Halijówka, w, kij
Halijówka (Halijohówka, Wysoka Grobla, Galejówka), w, kij
grkat (diec. Kijów-Wilno, arch. Kijów, dek. Cudnów)
▪ śwgł, dr, s, NPNMP, Kołbuk 1998, s. 106 (PKrzyża Św.); Socjografia, s. 113 (Halijohówka); Wizytacje generalne, s. 413.
Halinowola, w, rus
grkat (diec. Chełm, arch. Chełm, dek. Luboml)
▪ śwgł, dr, s, Jan Ew, Kołbuk 1998, s. 301.
Halsbijówka (Hazbijówka), w, brac
grkat (diec. Kijów-Wilno, arch. Kijów, dek. Jaruga)
▪ śwgł, dr, s, NarNMP, Kołbuk 1998, s. 106; Socjografia, s. 46 (patronat Teodora Potockiego, starosty jarudzkiego).
Hałajki, w, brac
grkat (diec. Kijów-Wilno, arch. Kijów, dek. Tetyjów)
▪ śwgł, dr, s, Podwyższenie Św. Ducha, Kołbuk 1998, s. 106; Socjografia, s. 82.
Hałajkowce (Ołajkowce), w, pod
grkat (diec. Lwów, arch. Bar, dek. Sokolec)
▪ śwgł, dr, s, Kosma i Damian MM, Kołbuk 1998, s. 223 (kam); Skoczylas, Oficjalat Bar, s. 34.
Hałuszczyńce, w, rus
grkat (diec. Lwów, arch. Brzeżany, dek. Skałat)
▪ śwgł, dr, s, Mikołaj Bp, Kołbuk 1998, s. 189.
Hałuzińce (Hałuzowce), w, pod
grkat (diec. Lwów, arch. Bar, dek. Bar)
▪ śwgł, dr, k, Michał A, Kołbuk 1998, s. 223 (kam); Skoczylas, Oficjalat Bar, s. 3.
Hałuzowce, zob. Hałuzińce, w, pod
Hamer, zob. Żeleźnica, w, gn
Hammer, zob. Kuźnica Żelichowska, w, poz
Hammerstein, zob. Czarne, m, pom
Hanaczów, w, rus
grkat (diec. Lwów, arch. Halicz, dek. Tłumacz)
▪ śwgł, Kołbuk 1998, s. 215; Duh, Pawlyszyn, Spis parafii 1782 r. (pomija tę cerkiew) - lokalizacja miejscowości nieznana.
Hanaczów (Hanaczówka Dolna, Chanaczów Dolny, Chanaczów Mniszy, Hanaczów Franciszkański), w, rus
grkat (diec. Lwów, arch. Lwów, dek. Bóbrka)
▪ śwgł, dr, d, Sobór Jana Ch, Kołbuk 1998, s. 172 (Hanaczówka Dolna); Duh, Pawlyszyn, Spis parafii 1782 r.; Skoczylas, Oficjalat Lwów, s. 108.
rzkat (diec. Lwów, arch. Lwów, dek. Lwów)
▪ śwpom, Franciszkanie konwentualni, obsł. zak, Maria Magdalena, par. Czyszki, Litak 1996, s. 377, 509.
Hanaczów Franciszkański, zob. Hanaczów, w, rus
Hanaczówka (Hanaczówka Górna, Chanaczów Górny, Chanaczów Szlachetny), w, rus
grkat (diec. Lwów, arch. Lwów, dek. Bóbrka)
▪ śwgł, dr, s, Mikołaj Bp, Kołbuk 1998, s. 172 (Hanaczówka Górna, d); Duh, Pawlyszyn, Spis parafii 1782 r.; Skoczylas, Oficjalat Lwów, s. 108.
Hanaczówka Dolna, zob. Hanaczów, w, rus
Hanaczówka Górna, zob. Hanaczówka, w, rus
Handzlówka, w, rus
rzkat (diec. Przemyśl, arch. Jarosław, dek. Jarosław)
▪ śwgł, dr, s, Piotr i Paweł AAp, Litak 1996, s. 398.
Hanki (Henkendorf), w, poz
lut
▪ śwpom, par. Mirosławiec, Thomas, Altes und Neues, s. 67, 1750 r.
Hannsfeld, zob. Kłosowo, w, poz
Hanowce, w, rus
grkat (diec. Lwów, arch. Halicz, dek. Bursztyn)
▪ śwgł, dr, s, Michał A, Kołbuk 1998, s. 204 (dek. Halicz); Skoczylas, Niedatowanyj rejestr, s. 559 (dek. Bołszowce);

Duh, Pawlyszyn, Spis parafii 1782 r.; Skoczylas, Oficjalat Halicz, s. 5.
Hansfelde, zob. Kłosowo, w, poz
Hansfelde, zob. Nadziejewo, w, pom
Hanusowce, zob. Hanuszowce, w, rus
Hanuszowce (Hanusowce), w, rus
grkat (diec. Lwów, arch. Halicz, dek. Halicz)
▪ śwgł, dr, s, Roman i Dawid MM, Kołbuk 1998, s. 212 (dek. Stanisławów); Skoczylas, Niedatowanyj rejestr, s. 567; Duh, Pawlyszyn, Spis parafii 1782 r.
Hańczarów, w, rus
grkat (diec. Lwów, arch. Halicz, dek. Żuków)
▪ śwgł, dr, s, Michał A, Kołbuk 1998, s. 219; Duh, Pawlyszyn, Spis parafii 1782 r. (dek. Kułaczkowce); Skoczylas, Oficjalat Halicz, s. 54.
Hańczowa, w, kr
grkat (diec. Przemyśl, dek. Biecz)
▪ śwgł, dr, k, OpNMP, Kołbuk 1998, s. 241; Budzyński, Ludność, II, s. 154.
Hańkowce, w, rus
grkat (diec. Lwów, arch. Halicz, dek. Horodenka)
▪ śwgł, dr, s, WnNMP, Kołbuk 1998, s. 218 (dek. Zabłotów); Duh, Pawlyszyn, Spis parafii 1782 r.; Skoczylas, Oficjalat Halicz, s. 35 (dek. Śniatyn); Skoczylas, Generalne wizytacje, s. 203.
Hańkowice, w, rus
grkat (diec. Przemyśl, dek. Mościska)
▪ śwgł, dr, s, ZwNMP, Budzyński, Ludność, II, s. 154; Kołbuk 1998, s. 254.
Hańsk, w, rus
grkat (diec. Chełm, arch. Chełm, dek. Krasnystaw)
▪ śwgł, dr, s, NarNMP, Kołbuk 1998, s. 300.
Haraba (Horaba, Gorawa), w, brac
grkat (diec. Kijów-Wilno, arch. Kijów, dek. Raszków)
▪ śwgł, dr, s, OpNMP, Kołbuk 1998, s. 106; Socjografia, s. 70.
Haraczkówka (Horaczkówka Stara, Horaczkówka Słoboda, Gorczakówka), w, brac
grkat (diec. Kijów-Wilno, arch. Kijów, dek. Jampol)
▪ śwgł, s, Socjografia, s. 43 (Horaczkowka Słoboda).
▪ śwgł, dr, s, NarNMP, Kołbuk 1998, s. 106; Socjografia, s. 43 (Horaczkówka Stara).
Haraczyńce (Horaczyńce), w, pod
grkat (diec. Lwów, arch. Bar, dek. Sokolec)
▪ śwgł, dr, s, Onufry P, Kołbuk 1998, s. 224 (Horaczyńce, kam); Skoczylas, Oficjalat Bar, s. 34.
Harajmówka (Garajmówka), w, woł
grkat (diec. Łuck)
▪ śwgł, Kołbuk 1998, s. 277.
Harapówka, zob. Arapówka, w, kij
Harasymów, w, rus
grkat (diec. Lwów, arch. Halicz, dek. Horodenka)
▪ śwgł, dr, s, Mikołaj Bp, Kołbuk 1998, s. 215; Duh, Pawlyszyn, Spis parafii 1782 r. (dek. Kułaczkowce); Skoczylas, Oficjalat Halicz, s. 44 (dek. Tłumacz); Skoczylas, Generalne wizytacje, s. 203.
Harbutowice, w, kr
rzkat (diec. Kraków, arch. Kraków, dek. Skawina)
▪ śwpom, dr, WnNMP, par. Sułkowice, Litak 1996, s. 228.
Harbuzin, zob. Arbuzin, w, kij
Harbuzów, w, rus
grkat (diec. Lwów, arch. Lwów, dek. Złoczów)
▪ śwgł, dr, s, Mikołaj Bp, Kołbuk 1998, s. 198 (Sobór Jana Ch); Skoczylas, Niedatowanyj rejestr, s. 551; Duh, Pawlyszyn, Spis parafii 1782 r.; Skoczylas, Oficjalat Lwów, s. 152.
Harbuzynka, zob. Arbuzin, w, kij
Hardyszówka, zob. Hordyszówka, w, kij
Harklowa, w, kr
rzkat (diec. Kraków, arch. Wojnicz, dek. Jasło)
▪ śwgł, dr, k, Dorota PM, Litak 1996, s. 254.
Harklowa, w, kr
rzkat (diec. Kraków, arch. Nowy Sącz, dek. Nowy Targ)
▪ śwgł, dr, s, NarNMP, Litak 1996, s. 239.
Harmackie (Harmaki), w, brac
grkat (diec. Kijów-Wilno, arch. Kijów, dek. Raszków)
▪ śwgł, dr, s, Michał A, Kołbuk 1998, s. 106; Socjografia, s. 70.
Harmaki Nowe (Kozuby), w, pod
grkat (diec. Lwów, arch. Bar, dek. Bar)
▪ śwgł, dr, s, Kosma i Daman MM, Skoczylas, Oficjalat Bar, s. 7.
Harmaki Stare (Harmaki), w, pod
grkat (diec. Lwów, arch. Bar, dek. Bar)
▪ śwgł, dr, s, OpNMP, Kołbuk 1998, s. 223 (kam, Jan Ew); Skoczylas, Oficjalat Bar, s. 3.
Harmaki, zob. Harmackie, w, brac
Harmaki, zob. Harmaki Stare, w, pod
Harnyszówka (Hornyszówka, Gardyszówka), w, kij
grkat (diec. Kijów-Wilno, arch. Kijów, dek. Berdyczów)
▪ śwgł, dr, s, Jan Ew, Kołbuk 1998, s. 106; Socjografia, s. 100 (Gardyszówka).
Harta, w, rus
rzkat (diec. Przemyśl, arch. Brzozów, dek. Dynów)
▪ śwgł, dr, s, Mikołaj Bp, Litak 1996, s. 395.
Hatka (Hatki), w, pod
grkat (diec. Kijów-Wilno, arch. Kijów, dek. Pików)
▪ śwgł, dr, k, Michał A, Kołbuk 1998, s. 106; Socjografia, s. 65 (brac, patronat Kraszewskiego, starosty ułanowskiego).
Hatki, zob. Hatka, w, pod
Hatna Derażnia (Derażnia Hatna), w, pod
grkat (diec. Lwów, arch. Bar, dek. Bar)
▪ śwgł, dr, k, Michał A, Kołbuk 1998, s. 222 (kam, Derażnia Hatna, s); Skoczylas, Oficjalat Bar, s. 2.
Hauland, zob. Jędrzejewo, w, poz
Hawłowice (Hawłowice Górne), w, rus
grkat (diec. Przemyśl, dek. Pruchnik)
▪ śwgł, dr, s, WnPańskie, Budzyński, Ludność, II, s. 155 (Hawłowice Górne); Kołbuk 1998, s. 257.
Hawłowice Górne, zob. Hawłowice, w, rus
Hawratynce, zob. Awratyn, w, kij
Hawrylak, w, rus
grkat (diec. Lwów, arch. Halicz, dek. Tłumacz)
▪ śwgł, ObjPańskie, Kołbuk 1998, s. 215; Duh, Pawlyszyn, Spis parafii 1782 r. (pomija tę cerkiew).
Hawryłowce, w, pod
grkat (diec. Lwów, arch. Kamieniec Podolski, dek. Kamieniec Podolski)
▪ śwgł, dr, s, Prakseda PM, Kołbuk 1998, s. 223 (kam); Skoczylas, Oficjalat Kamieniec Podolski, s. 65.
Hawryłówka, w, rus
grkat (diec. Lwów, arch. Halicz, dek. Ottynia)
▪ śwgł, dr, s, Michał A, Kołbuk 1998, s. 209.
Hawryszówka, w, pod
grkat (diec. Lwów, arch. Bar, dek. Bar)
▪ śwgł, dr, s, Michał A, Kołbuk 1998, s. 223 (kam); Skoczylas, Oficjalat Bar, s. 3.

Hawryszówka (Stawroszówka), w, brac
grkat (diec. Kijów-Wilno, arch. Kijów, dek. Winnica)
▪ śwgł, dr, k, Jan Ew, Kołbuk 1998, s. 106; Socjografia, s. 86 (być może jako Stawroszówka, patronat Stanisława Poniatowskiego, syna Kazimierza); SGKP. III, s. 42 (Prakseda PM).
Hazbijówka, zob. Halsbijówka, w, brac
Hebdów, w, kr
rzkat (diec. Kraków, arch. Kraków, dek. Witów)
▪ śwpom, Premonstratensi (Norbertanie), zak, WnNMP, Piotr i Paweł AAp, Litak 1996, s. 527.
Heiligenthal, zob. Świątki, w, war
Heilsberg, zob. Lidzbark Warmiński, m, war
Heinrichsdorf, zob. Siemczyno, w, drah
Heinrichswalde, zob. Uniechów, w, pom
Heinrikau, zob. Henrykowo, w, war
Hejsycha (Hejsys, Hajsycha), w, kij
grkat (diec. Kijów-Wilno, arch. Kijów, dek. Stawiszcze)
▪ śwgł, dr, s, Demetriusz M, Kołbuk 1998, s. 106; Socjografia, s. 153 (Hejsys).
Hejsyn, zob. Lipowiec, m, brac
Hejsys, zob. Hejsycha, w, kij
Hel, m, pom
lut
▪ śwgł, Rhesa II, s. 126, 1834 r. (pastorzy od połowy XVI wieku); Klemp, Protestanci, mapa.
Helenówka, w, pod
grkat (diec. Lwów, arch. Kamieniec Podolski, dek. Kamieniec Podolski)
▪ śwgł, dr, s, Demetriusz M, Kołbuk 1998, s. 223 (kam); przynależność dekanalna wątpliwa.
Helenówka (Olanówka), w, brac
grkat (diec. Kijów-Wilno, arch. Kijów, dek. Woronowica)
▪ śwgł, s, Socjografia, s. 88.
Helenówka, zob. Jeleniówka, w, brac
Henersdorf, zob. Jędrzychowice, w, poz
Hengowice, zob. Angowice, w, pom
Henkendorf, zob. Hanki, w, poz
Hennigsdorf, zob. Angowice, w, pom
Henrykowo (Heinrikau), w, war
rzkat (diec. Warmia, dek. Pieniężno)
▪ śwgł, mr, d, Katarzyna PM, Maria Magdalena, Litak 1996, s. 414.
Herbinka, zob. Herbinów, w, brac
Herbinów (Herbinka, Gerbina), w, brac
grkat (diec. Kijów-Wilno, arch. Kijów, dek. Berszada)
▪ śwgł, dr, s, OpNMP, Kołbuk 1998, s. 106; Socjografia, s. 19 (prawdopodobnie jako Gerbina, patronat Józefa Lubomirskiego, starosty romanowskiego).
Herbutów, w, rus
grkat (diec. Lwów, arch. Brzeżany, dek. Zawałów)
▪ śwgł, dr, s, NarNMP, Kołbuk 1998, s. 203 (dek. Bursztyn); Budzyński, Struktura, s. 140; Skoczylas, Oficjalat Brzeżany, s. 98.
Hereżanówka (Gereżanówka, Giereszanówka), w, brac
grkat (diec. Kijów-Wilno, arch. Kijów, dek. Humań)
▪ śwgł, dr, d, NarNMP, Kołbuk 1998, s. 106 (kij); Socjografia, s. 40; Jabłonowski, Ziemie ruskie, nr 10.
Hermanowice, w, rus
grkat (diec. Przemyśl, dek. Przemyśl)
▪ śwgł, dr, s, PKrzyża Św, Budzyński, Ludność, II, s. 155; Kołbuk 1998, s. 258.
Hermanowska Słoboda, w, kij
grkat (diec. Kijów-Wilno, arch. Kijów, dek. Kaniów)
▪ śwgł, dr, s, OpNMP, Kołbuk 1998, s. 106; Socjografia, s. 127.
Hermanów, w, rus
grkat (diec. Lwów, arch. Lwów, dek. Lwów)
▪ śwgł, dr, s, Św. Trójca, Kołbuk 1998, s. 184.
Hermanówka, m, kij
grkat (diec. Kijów-Wilno, arch. Kijów, dek. Kaniów)
▪ śwgł, dr, s, Mikołaj Bp, Kołbuk 1998, s. 106; Socjografia, s. 127.
mojż
▪ śwgł, Liczba głów, s. 403, 1765 r.; AJZR. 5.2, s. 210, 1775 r.; IJCP. US Commission No. UA09250101.
Hetmanice, w, poz
rzkat (diec. Poznań, arch. Śrem, dek. Wschowa)
▪ śwpom, mr, Jan Ch, par. Lgiń, Litak 1996, s. 297.
Hetmanówka, w, brac
grkat (diec. Kijów-Wilno, arch. Kijów, dek. Bałta)
▪ śwgł, s, Socjografia, s. 49 (patronat Józefa Lubomirskiego, starosty romanowskiego).
Heubuden, zob. Stogi, w, malb
Hibalówka (Szarogród), w, pod
grkat (diec. Lwów, arch. Bar, dek. Szarogród)
▪ śwgł, mr, s, Jerzy M, Kołbuk 1998, s. 223 (kam); Skoczylas, Oficjalat Bar, s. 39 (m Szarogród, „na Hybalówce").
Himków, zob. Tymków, w, pod
Hinowice, w, rus
grkat (diec. Lwów, arch. Brzeżany, dek. Brzeżany)
▪ śwgł, dr, s, Mikołaj Bp, Kołbuk 1998, s. 173.
Hińkowce, w, pod
grkat (diec. Lwów, arch. Kamieniec Podolski, dek. Czerwonogród)
▪ śwgł, dr, s, Mikołaj Bp, Kołbuk 1998, s. 224 (kam); Skoczylas, Oficjalat Kamieniec Podolski, s. 48 (Przeniesienie Relikwii Mikołaja Bpa).
Hladki, w, pod
grkat (diec. Lwów, arch. Kamieniec Podolski, dek. Czarny Ostrów)
▪ śwgł, dr, s, Michał A, Kołbuk 1998, s. 224 (kam); Skoczylas, Oficjalat Kamieniec Podolski, s. 44.
Hladki, w, woł
grkat (diec. Lwów, arch. Brzeżany, dek. Zborów)
▪ śwgł, dr, s, Mikołaj Bp, Budzyński, Struktura, s. 139; Kołbuk 1998, s. 193 (rus, dek. Tarnopol); Skoczylas, Oficjalat Brzeżany, s. 101; Budzyński, Kresy, II, mapa 26.
Hlebówka (Glebówka, Hlibowka), w, kij
grkat (diec. Kijów-Wilno, arch. Kijów, dek. Dymir)
▪ śwgł, dr, s, NarNMP, Kołbuk 1998, s. 106; Socjografia, s. 121 (Hlibowka).
Hlebówka, zob. Chlebówka, w, rus
Hleszczawa, w, rus
grkat (diec. Lwów, arch. Brzeżany, dek. Trembowla)
▪ śwgł, dr, s, Mikołaj Bp, Kołbuk 1998, s. 194.
Hleszniow, zob. Leżniów, w, pod
Hlezniow, zob. Leżniów, w, pod
Hlibki, w, woł
grkat (diec. Łuck)
▪ śwgł, dr, s, NarNMP, Kołbuk 1998, s. 277.
Hliboczek (Głęboczki, Głęboczek), w, brac
grkat (diec. Kijów-Wilno, arch. Kijów, dek. Raszków)
▪ śwgł, s, Socjografia, s. 70 (Głęboczki).
Hliboczek (Hłuboczek, Hłyboczek), w, brac
grkat (diec. Kijów-Wilno, arch. Kijów, dek. Targowica)

▪ śwgł, dr, s, PKrzyża Św, Kołbuk 1998, s. 107 (kij); Socjografia, s. 76; Krykun, s. 103.
Hlibowice Świrskie, zob. Chlebowice Świrskie, w, rus
Hlibowice Wielkie, zob. Chlebowice Wielkie, w, rus
Hlibowka, zob. Hlebówka, w, kij
Hlibów, w, pod
grkat (diec. Lwów, arch. Bar, dek. Snitków)
▪ śwgł, dr, s, OpNMP, Kołbuk 1998, s. 224 (kam); Skoczylas, Oficjalat Bar, s. 30.
Hlibów, w, rus
grkat (diec. Lwów, arch. Brzeżany, dek. Grzymałów)
▪ śwgł, dr, s, ZmPańskie, Kołbuk 1998, s. 180 (dek. Janów); Duh, Pawlyszyn, Spis parafii 1782 r.; Skoczylas, Oficjalat Brzeżany, s. 69.
Hładki, zob. Hładkowicze, w, kij
Hładkowicze (Gładkowicze, Hładki), w, kij
grkat (diec. Kijów-Wilno, arch. Kijów, dek. Owrucz)
▪ śwgł, dr, s, OpNMP, Kołbuk 1998, s. 107; Socjografia, s. 141 (Hładki).
Hłomcza, w, rus
grkat (diec. Przemyśl, dek. Bircza)
▪ śwgł, dr, s, Michał A, Budzyński, Ludność, II, s. 155; Kołbuk 1998, s. 242.
Hłubicze, zob. Hłuboczek, w, brac
Hłuboczek (Hłubicze), w, brac
grkat (diec. Kijów-Wilno, arch. Kijów, dek. Bałta)
▪ śwgł, s, Socjografia, s. 50 (patronat Józefa Lubomirskiego, starosty romanowskiego).
Hłuboczek (Hłuboczek, k. Hajsyna, Hłyboczek), w, brac
grkat (diec. Kijów-Wilno, arch. Kijów, dek. Hajsyn)
▪ śwgł, dr, s, Kosma i Damian MM, Kołbuk 1998, s. 107; Socjografia, s. 34.
Hłuboczek (Hłuboczek, k. Żytomierza), w, kij
grkat (diec. Kijów-Wilno, arch. Kijów, dek. Cudnów)
▪ śwgł, dr, s, Michał A, Kołbuk 1998, s. 107 (WnNMP); Socjografia, s. 113; Wizytacje generalne, s. 259-260 (w 1783 roku afiliowana do parafii ZmPańskiego w mieście Piatka).
Hłuboczek Wielki, w, rus
grkat (diec. Lwów, arch. Brzeżany, dek. Tarnopol)
▪ śwgł, dr, s, ZmPańskie, Kołbuk 1998, s. 193.
Hłuboczek, zob. Głęboczek, w, pod
Hłuboczek, zob. Hliboczek, w, brac
Hłuboczek, k. Hajsyna, zob. Hłuboczek, w, brac
Hłuboczek, k. Żytomierza, zob. Hłuboczek, w, kij
Hłuboka, zob. Głębokie, w, rus
Hłuboki (Głębokie, Nowiny), w, rus
grkat (diec. Przemyśl, dek. Jaworów)
▪ śwpom, k, ZłSzatNMP, par. Jażów Stary, Kołbuk 1998, s. 249 (Hłuboki, jako parafia); APPrz. ABGK 28, s. 16, 1771-1780 r., przysiółek Jażowa Starego.
Hłuchowce, zob. Głuchowce, w, kij
Hłuchowicze, zob. Głuchowicze, w, kij
Hłudno (Włodne), w, rus
grkat (diec. Przemyśl, dek. Bircza)
▪ śwgł, dr, s, Prakseda PM, Budzyński, Ludność, II, s. 155; Kołbuk 1998, s. 242.
rzkat (diec. Przemyśl, arch. Brzozów, dek. Dynów)
▪ śwpom, par. Izdebki, Litak 1996, s. 396.
Hłumce, zob. Hłumcza Wielka, w, kij
Hłumcza Wielka (Hłumce, Wielka Hłumcza), w, kij
grkat (diec. Kijów-Wilno, arch. Kijów, dek. Barasze)
▪ śwgł, dr, s, Prakseda PM, Kołbuk 1998, s. 107 (woł); Socjografia, s. 97 (Hłumce); Jabłonowski, Ziemie ruskie, nr 5.
Hłupanin, w, woł
grkat (diec. Łuck)
▪ śwgł, dr, s, Michał A, Kołbuk 1998, s. 277.
Hłuszkowce, zob. Głuszkowce, w, pod
Hłuszków, zob. Głuszków, w, rus
Hłyboczek, zob. Hliboczek, w, brac
Hłyboczek, zob. Hłuboczek, w, brac
Hnatkowice, w, rus
grkat (diec. Przemyśl, dek. Przemyśl)
▪ śwgł, dr, s, Demetriusz M, Budzyński, Ludność, II, s. 155; Kołbuk 1998, s. 258.
Hnidawa (Hnidawa, k. Łucka, Gnidawa), w, woł
grkat (diec. Łuck)
▪ śwgł, Kołbuk 1998, s. 277.
Hnidawa (Hnidawa, k. Wiśniowca Starego), w, woł
grkat (diec. Łuck)
▪ śwgł, dr, s, Kołbuk 1998, s. 277.
Hnidawa, k. Łucka, zob. Hnidawa, w, woł
Hnidawa, k. Wiśniowca Starego, zob. Hnidawa, w, woł
Hniezdne, zob. Gniazda, m, sp
Hniezdyczna (Gniezdziczne), w, woł
grkat (diec. Lwów, arch. Brzeżany, dek. Tarnopol)
▪ śwgł, dr, s, PPańskie, Kołbuk 1998, s. 277 (łuc); Budzyński, Struktura, s. 139.
Hnilcze, w, rus
grkat (diec. Lwów, arch. Brzeżany, dek. Zawałów)
▪ śwgł, dr, s, OpNMP, Budzyński, Struktura, s. 140; Duh, Pawlyszyn, Spis parafii 1782 r.; Skoczylas, Oficjalat Brzeżany, s. 98.
▪ śwgł, dr, s, Michał A, Kołbuk 1998, s. 196; Skoczylas, Oficjalat Brzeżany, s. 98.
Hnilec (Hnilec, k. Skwiry, Gnilec), w, kij
grkat (diec. Kijów-Wilno, arch. Kijów, dek. Chodorków)
▪ śwgł, dr, s, Mikołaj Bp, Kołbuk 1998, s. 107; Socjografia, s. 110 (Gnilec).
Hnilec (Hnilec, k. Zwinogródki, Gnilec), w, kij
grkat (diec. Kijów-Wilno, arch. Kijów)
▪ śwgł, dr, s, OpNMP, Kołbuk 1998, s. 107; Pochilewicz, s. 389 (cerkiew od 1741 r., wcześniej miejscowość w parafii Moryńce, w dek. Smiła).
Hnilec, k. Skwiry, zob. Hnilec, w, kij
Hnilec, k. Zwinogródki, zob. Hnilec, w, kij
Hnilice Małe (Hniliczyki), w, woł
grkat (diec. Łuck)
▪ śwgł, dr, s, Jan Ew, Kołbuk 1998, s. 277 (Hniliczyki).
Hnilice Wielkie (Hnilice), w, woł
grkat (diec. Łuck)
▪ śwgł, dr, s, OpNMP, Kołbuk 1998, s. 277.
Hnilice, zob. Hnilice Wielkie, w, woł
Hniliczyki, zob. Hnilice Małe, w, woł
Hnizdyczów, w, rus
grkat (diec. Lwów, arch. Lwów, dek. Żydaczów)
▪ śwgł, dr, s, Kosma i Damian MM, Kołbuk 1998, s. 201.
Hnyła, w, rus
grkat (diec. Przemyśl, dek. Wysocko)
▪ śwgł, dr, k, Michał A, Budzyński, Ludność, II, s. 155; Kołbuk 1998, s. 268.
Hobgard, zob. Chmielnica, w, sp
Hoczew, w, rus
grkat (diec. Przemyśl, dek. Baligród)
▪ śwgł, dr, s, WnPańskie, Budzyński, Ludność, II, s. 156; Kołbuk 1998, s. 240.

rzkat (diec. Przemyśl, arch. Brzozów, dek. Sanok)
▪ śwgł, mr, s, Anna, Litak 1996, s. 397.
Hoczwice, zob. Huczwice, w, rus
Hodateml, zob. Hodoteml, w, kij
Hodomicze, w, woł
grkat (diec. Łuck)
▪ śwgł, Kołbuk 1998, s. 277.
Hodoteml (Hodateml), w, kij
grkat (diec. Kijów-Wilno, arch. Kijów, dek. Owrucz)
▪ śwgł, dr, s, Andrzej Ap, Kołbuk 1998, s. 107; Socjografia, s. 141 (Hodateml).
Hodowica, w, rus
rzkat (diec. Lwów, arch. Żółkiew, dek. Gródek Jagielloński)
▪ śwgł, mr, d, Wszyscy Św, Litak 1996, s. 379 (Hodowice).
Hodów, w, rus
grkat (diec. Lwów, arch. Brzeżany, dek. Pomorzany)
▪ śwgł, dr, k, Sobór Michała A, Kołbuk 1998, s. 186 (s, Michał A); Skoczylas, Oficjalat Brzeżany, s. 77.
Hodwisznia, w, rus
grkat (diec. Przemyśl, dek. Gródek Jagielloński)
▪ śwgł, dr, s, WnPańskie, Budzyński, Ludność, II, s. 156; Kołbuk 1998, s. 247.
Hodynie, w, rus
grkat (diec. Przemyśl, dek. Mościska)
▪ śwgł, dr, k, PKrzyża Św, Budzyński, Ludność, II, s. 156; Kołbuk 1998, s. 254.
Hodyszewo, w, podl
grkat (diec. Włodzimierz, arch. Brześć, dek. Bielsk Podlaski)
▪ śwgł, dr, k, ZaśnNMP, Kołbuk 1998, s. 313 (WnNMP); Wereda, Unicka diecezja, s. 399.
Hoffstädt, zob. Rudki, w, poz
Hohenstein, zob. Górnica, w, poz
Hohołów, w, beł
grkat (diec. Chełm, arch. Bełz, dek. Sokal)
▪ śwgł, dr, s, Demetriusz M, Kołbuk 1998, s. 307.
Holaki, w, brac
grkat (diec. Kijów-Wilno, arch. Kijów, dek. Pików)
▪ śwgł, s, Socjografia, s. 64.
Holaki (Holakówka), w, kij
grkat (diec. Kijów-Wilno, arch. Kijów, dek. Korsuń)
▪ śwgł, dr, s, Jerzy M, Kołbuk 1998, s. 107; Socjografia, s. 130.
Holaki Wielkie (Holaki), w, kij
grkat (diec. Kijów-Wilno, arch. Kijów, dek. Chwastów)
▪ śwgł, dr, s, Michał A, Kołbuk 1998, s. 107 (prawdopodobnie w dekanacie Chwastów).
Holaki, zob. Holaki Wielkie, w, kij
Holakówka, w, brac
grkat (diec. Kijów-Wilno, arch. Kijów, dek. Humań)
▪ śwgł, dr, s, WnNMP, Kołbuk 1998, s. 107; Socjografia, s. 40.
Holakówka, zob. Holaki, w, kij
Holatyn (Golatyn), w, woł
grkat (diec. Łuck)
▪ śwgł, dr, s, OpNMP, Kołbuk 1998, s. 277.
Holatyńce, w, pod
grkat (diec. Lwów, arch. Kamieniec Podolski, dek. Gródek)
▪ śwgł, dr, s, Kołbuk 1998, s. 224 (kam); przynależność dekanalna wątpliwa.
Holendry Mosińskie, zob. Mosina, m, poz
Holendry, zob. Siedlec, w, kal
Holeniszczów (Holeniszczów, k. Husiatyna, Oleniszcze), w, pod
grkat (diec. Lwów, arch. Kamieniec Podolski, dek. Husiatyn)
▪ śwgł, dr, s, Jan Ew, Kołbuk 1998, s. 223 (kam, k); Skoczylas, Oficjalat Kamieniec Podolski, s. 55.
Holeniszczów (Holeniszczów, k. Wołkowiniec), w, pod
grkat (diec. Lwów, arch. Bar, dek. Bar)
▪ śwgł, dr, k, OpNMP, Kołbuk 1998, s. 224 (kam); Skoczylas, Oficjalat Bar, s. 3.
Holeniszczów, k. Husiatyna, zob. Holeniszczów, w, pod
Holeniszczów, k. Wołkowiniec, zob. Holeniszczów, w, pod
Holeszów, w, rus
grkat (diec. Lwów, arch. Lwów, dek. Rozdół)
▪ śwgł, dr, k, Antoni Pieczerski, Budzyński, Struktura, s. 141; Kołbuk 1998, s. 200 (dek. Żurawno, s); Duh, Pawlyszyn, Spis parafii 1782 r. (dek. Chodorów); Skoczylas, Oficjalat Lwów, s. 139.
Holeszów, zob. Oleszów, w, rus
Holeszyń, zob. Oleszyn, w, pod
Holigrady, zob. Holihrady, w, pod
Holihrady (Holigrady), w, pod
grkat (diec. Lwów, arch. Kamieniec Podolski, dek. Bilcze)
▪ śwgł, dr, s, Michał A, Kołbuk 1998, s. 224 (kam); Skoczylas, Oficjalat Kamieniec Podolski, s. 42.
Holikowa (Hołyków), w, kij
grkat (diec. Kijów-Wilno, arch. Kijów)
▪ śwgł, dr, s, Michał A, Kołbuk 1998, s. 107.
Holma (Holmiany, Hołma), w, brac
grkat (diec. Kijów-Wilno, arch. Kijów, dek. Bałta)
▪ śwgł, s, Socjografia, s. 50.
Holmiany, zob. Holma, w, brac
Holunki, w, woł
grkat (diec. Łuck)
▪ śwgł, dr, s, OpNMP, Kołbuk 1998, s. 277; Kondratiuk, Dżereła z istorii, 1791-1792 r. (dek. Krasiłów).
Hołdowice, w, rus
grkat (diec. Lwów, arch. Lwów, dek. Strzeliska Nowe)
▪ śwgł, dr, d, NarNMP, Kołbuk 1998, s. 190.
Hołe Rawskie, w, beł
grkat (diec. Chełm, arch. Bełz, dek. Potylicz)
▪ śwgł, dr, s, ZwNMP, Kołbuk 1998, s. 306.
Hołhocze, w, rus
grkat (diec. Lwów, arch. Brzeżany, dek. Zarwanica)
▪ śwgł, dr, s, ObjPańskie, Kołbuk 1998, s. 195.
▪ śwgł, dr, s, Kosma i Damian MM, Kołbuk 1998, s. 195 (Mikołaj Bp); Duh, Pawlyszyn, Spis parafii 1782 r.; Skoczylas, Oficjalat Brzeżany, s. 94.
Hołma, zob. Holma, w, brac
Hołobki, zob. Hołoki, w, pod
Hołobutów, w, rus
grkat (diec. Przemyśl, dek. Stryj)
▪ śwgł, dr, s, WnNMP, Budzyński, Ludność, II, s. 156; Kołbuk 1998, s. 267.
Hołoby, w, woł
grkat (diec. Włodzimierz, arch. Włodzimierz)
▪ śwgł, dr, s, Jerzy M, Kołbuk 1998, s. 320; Skoczylas, Religia ta kultura, s. 64, 1715 r. (dek. Kisielin).
rzkat (diec. Łuck, arch. Łuck, dek. Włodzimierz)
▪ śwgł, mr, s, Michał A, Litak 1996, s. 390.
Hołochwastów, zob. Nowochwastów, m, kij
Hołochwasty, w, woł
grkat (diec. Łuck)
▪ śwgł, dr, s, PKrzyża Św, Kołbuk 1998, s. 277; Kondratiuk, Dżereła z istorii, 1791-1792 r. (dek. Ożohowce).
Hołodki (Hołodki, k. Meżyrowa, Hołotki), w, pod
grkat (diec. Lwów, arch. Bar, dek. Bar)
▪ śwgł, dr, s, Michał A, Kołbuk 1998, s. 224 (kam, k); Skoczylas, Oficjalat Bar, s. 3.

Hołodki (Hołotki), w, kij
grkat (diec. Kijów-Wilno, arch. Kijów, dek. Berdyczów)
▪ śwgł, dr, s, OpNMP, Kołbuk 1998, s. 107; Socjografia, s. 100.
Hołodki, zob. Hołotki, w, brac
Hołodki, k. Chmielnika, zob. Hołoki, w, pod
Hołodki, k. Meżyrowa, zob. Hołodki, w, pod
Hołodówka, w, rus
grkat (diec. Przemyśl, dek. Gródek Jagielloński)
▪ śwgł, dr, s, ZwNMP, Budzyński, Ludność, II, s. 157; Kołbuk 1998, s. 247.
Hołodzki, zob. Hołoki, w, pod
Hołoki (Hołodki, k. Chmielnika, Hołotki, Hołodzki, Hołobki), w, pod
grkat (diec. Lwów, arch. Bar, dek. Latyczów)
▪ śwgł, dr, k, Mikołaj Bp, Kołbuk 1998, s. 224 (kam, s); Skoczylas, Oficjalat Bar, s. 15.
Hołoki, zob. Hołotki, w, brac
Hołosko Wielkie, w, rus
grkat (diec. Lwów, arch. Lwów, dek. Lwów)
▪ śwgł, dr, d, OpNMP, Kołbuk 1998, s. 184 (mk, Anna); Budzyński poddaje w wątpliwość istnienie cerkwi w tej miejscowości (Struktura, s. 137); Skoczylas, Oficjalat Lwów, s. 133 (możliwe wezwanie św. Anny).
Hołoskowice, w, rus
grkat (diec. Łuck)
▪ śwgł, dr, s, ObjPańskie, Kołbuk 1998, s. 277.
Hołosków, w, rus
grkat (diec. Lwów, arch. Halicz, dek. Ottynia)
▪ śwgł, dr, s, Mikołaj Bp, Kołbuk 1998, s. 209 (Michał A); Skoczylas, Niedatowanyj rejestr, s. 577; Duh, Pawlyszyn, Spis parafii 1782 r.
Hołosków (Hołosków, k. Kamieńca Podolskiego), w, pod
grkat (diec. Lwów, arch. Kamieniec Podolski, dek. Kamieniec Podolski)
▪ śwgł, mr, s, NarNMP, Kołbuk 1998, s. 224 (kam, k); Skoczylas, Oficjalat Kamieniec Podolski, s. 65.
Hołosków (Hołosków, k. Międzyboża), w, pod
grkat (diec. Lwów, arch. Bar, dek. Międzyboż)
▪ śwgł, dr, k, ZmPańskie, Kołbuk 1998, s. 224 (kam, s, NarPańskie); Skoczylas, Oficjalat Bar, s. 18.
Hołosków, k. Kamieńca Podolskiego, zob. Hołosków, w, pod
Hołosków, k. Międzyboża, zob. Hołosków, w, pod
Hołotki, w, woł
grkat (diec. Łuck)
▪ śwgł, dr, s, Św. Trójca, Kołbuk 1998, s. 277.
Hołotki (Hołoki, Hołodki), w, brac
grkat (diec. Kijów-Wilno, arch. Kijów, dek. Żywotów)
▪ śwgł, dr, s, Michał A, Kołbuk 1998, s. 107 (Hołoki); Socjografia, s. 91 (Hołodki).
Hołotki, zob. Hołodki, w, kij
Hołotki, zob. Hołodki, w, pod
Hołotki, zob. Hołoki, w, pod
Hołowanieskie (Hołowaniewskie, Hołowaniów), m, brac
grkat (diec. Kijów-Wilno, arch. Kijów, dek. Hołowanieskie)
▪ śwgł, dr, s, Jan Ew, Kołbuk 1998, s. 107 (Hołowaniewskie); Socjografia, s. 37 (Hołowaniów).
Hołowaniewskie, zob. Hołowanieskie, m, brac
Hołowaniów, zob. Hołowanieskie, m, brac
Hołowatyk, zob. Hołowiatyn, w, kij
Hołowczyce (Gołowczyce), w, woł
grkat (diec. Łuck)
▪ śwgł, dr, s, Prakseda PM, Kołbuk 1998, s. 277.
Hołowczyńce (Hołowczyńce, k. Jagielnicy), w, pod
grkat (diec. Lwów, arch. Kamieniec Podolski, dek. Czerwonogród)
▪ śwgł, dr, s, WnNMP, Kołbuk 1998, s. 224 (kam); Skoczylas, Oficjalat Kamieniec Podolski, s. 48; Duh, Pawlyszyn, Spis parafii 1782 r. (ZwNMP).
Hołowczyńce (Hołowczyńce, k. Meżyrowa), w, pod
grkat (diec. Lwów, arch. Bar, dek. Bar)
▪ śwgł, dr, k, OpNMP, Kołbuk 1998, s. 224 (kam, s); Skoczylas, Oficjalat Bar, s. 3.
Hołowczyńce (Monaster Hołowczyński), w, pod
grkat (diec. Lwów, arch. Bar, dek. Międzyboż)
▪ śwgł, dr, s, Jan Ch, Skoczylas, Oficjalat Bar, s. 19.
▪ śwpom, Bazylianie, zak, PPańskie, Kołbuk 1998, s. 351.
Hołowczyńce, k. Jagielnicy, zob. Hołowczyńce, w, pod
Hołowczyńce, k. Meżyrowa, zob. Hołowczyńce, w, pod
Hołowiatyn (Hołowatyk), w, kij
grkat (diec. Kijów-Wilno, arch. Kijów)
▪ śwgł, dr, s, WnNMP, Kołbuk 1998, s. 107 (w 1741 r. w dekanacie Czehryn).
Hołowiecko, w, rus
grkat (diec. Przemyśl, dek. Skole)
▪ śwgł, dr, s, ObjPańskie, Budzyński, Ludność, II, s. 157; Kołbuk 1998, s. 263.
Hołowiecko (Hołowiecko Górne, Hołowiecko Dolne), w, rus
grkat (diec. Przemyśl, dek. Stary Sambor)
▪ śwgł, dr, k, ObjPańskie, Budzyński, Ludność, II, s. 157 (pw. Trzech Króli); Kołbuk 1998, s. 266 (Hołowiecko Górne).
▪ śwgł, dr, k, ObjPańskie, Budzyński, Ludność, II, s. 157 (pw. Jana Chrzciciela); Kołbuk 1998, s. 266 (Hołowiecko Dolne).
Hołowiecko Dolne, zob. Hołowiecko, w, rus
Hołowiecko Górne, zob. Hołowiecko, w, rus
Hołowin, w, woł
grkat (diec. Łuck)
▪ śwgł, dr, s, Michał A, Kołbuk 1998, s. 277; Kondratiuk, Dżereła z istorii, 1791-1792 r. (dek. Stepań).
Hołowkówka, w, kij
grkat (diec. Kijów-Wilno, arch. Kijów)
▪ śwgł, dr, s, Mikołaj Bp, Kołbuk 1998, s. 107.
Hołowle, w, woł
grkat (diec. Łuck)
▪ śwgł, dr, s, Prakseda PM, Kołbuk 1998, s. 277; Kondratiuk, Dżereła z istorii, 1791-1792 r. (dek. Hoszcza).
Hołownica, w, woł
grkat (diec. Łuck)
▪ śwgł, dr, s, Jan Ew, Kołbuk 1998, s. 277; Kondratiuk, Dżereła z istorii, 1791-1792 r. (dek. Korzec).
Hołowno, w, rus
grkat (diec. Chełm, arch. Chełm, dek. Luboml)
▪ śwgł, dr, k, OpNMP, Kołbuk 1998, s. 301.
Hołoworusawa, w, brac
grkat (diec. Kijów-Wilno, arch. Kijów, dek. Komargród)
▪ śwgł, dr, s, Kołbuk 1998, s. 107; Socjografia, s. 55 (patronat Teodora Potockiego, starosty jarudzkiego).
Hołowsko, w, rus
grkat (diec. Przemyśl, dek. Drohobycz)
▪ śwgł, dr, s, Mikołaj Bp, Budzyński, Ludność, II, s. 157; Kołbuk 1998, s. 245.
Hołozubińce, w, pod
grkat (diec. Lwów, arch. Kamieniec Podolski, dek. Kamieniec Podolski)

▪ śwgł, dr, s, Mikołaj Bp, Kołbuk 1998, s. 224 (kam); Skoczylas, Oficjalat Kamieniec Podolski, s. 65.
Hołubecze (Hołubiacze), w, brac
grkat (diec. Kijów-Wilno, arch. Kijów, dek. Jampol)
▪ śwgł, dr, s, Mikołaj Bp, Kołbuk 1998, s. 107; Socjografia, s. 43.
Hołubiacze, zob. Hołubecze, w, brac
Hołubica, w, rus
grkat (diec. Lwów, arch. Lwów, dek. Złoczów)
▪ śwgł, dr, s, NarNMP, Kołbuk 1998, s. 198; Budzyński, Kresy, I, s. 88; Skoczylas, Oficjalat Lwów, s. 152 (jako monaster).
Hołubie (Gołębie), w, beł
grkat (diec. Chełm, arch. Chełm, dek. Hrubieszów)
▪ śwgł, dr, s, Michał A, Kołbuk 1998, s. 299.
Hołubiewicze (Hołubijowka), w, kij
grkat (diec. Kijów-Wilno, arch. Kijów, dek. Dymir)
▪ śwgł, dr, s, OpNMP, Kołbuk 1998, s. 107; Socjografia, s. 121 (prawdopodobnie jako Hołubijowka).
Hołubijowka, zob. Hołubiewicze, w, kij
Hołubla, w, podl
grkat (diec. Włodzimierz, arch. Brześć, dek. Drohiczyn)
▪ śwgł, dr, s, NarNMP, Kołbuk 1998, s. 315.
Hołubne, w, woł
grkat (diec. Łuck)
▪ śwgł, dr, s, Św. Trójca, Kołbuk 1998, s. 277; Kondratiuk, Dżereła z istorii, 1791-1792 r. (dek. Berezno).
Hołubówka (Połubówka), w, kij
grkat (diec. Kijów-Wilno, arch. Kijów, dek. Białołówka)
▪ śwgł, dr, s, OpNMP, Kołbuk 1998, s. 107; Socjografia, s. 105.
Hołuczków, w, rus
grkat (diec. Przemyśl, dek. Bircza)
▪ śwgł, dr, s, Prakseda PM, Budzyński, Ludność, II, s. 157; Kołbuk 1998, s. 242.
Hołuzia, w, woł
grkat (diec. Łuck)
▪ śwgł, Kołbuk 1998, s. 277.
Hołybisy, w, woł
grkat (diec. Łuck)
▪ śwgł, dr, s, Michał A, Kołbuk 1998, s. 277.
Hołyczyńce, zob. Gołączyńce Wielkie, w, brac
Hołyków, zob. Holikowa, w, kij
Hołyń, w, rus
grkat (diec. Lwów, arch. Halicz, dek. Rożniatów)
▪ śwgł, dr, s, OpNMP, Kołbuk 1998, s. 211 (dek. Perehińsko); Skoczylas, Oficjalat Halicz, s. 33.
Hołysze, w, kij
grkat (diec. Kijów-Wilno, arch. Kijów, dek. Barasze)
▪ śwgł, dr, s, NarNMP, Kołbuk 1998, s. 107 (woł); Socjografia, s. 97; Jabłonowski, Ziemie ruskie, nr 5.
Hołyszów, w, woł
grkat (diec. Łuck)
▪ śwgł, dr, s, ZmPańskie, Kołbuk 1998, s. 277; Kondratiuk, Dżereła z istorii, 1791-1792 r. (dek. Klewań).
Honiatycze, w, beł
grkat (diec. Chełm, arch. Chełm, dek. Tyszowce)
▪ śwgł, dr, s, Jerzy M, Kołbuk 1998, s. 304.
Honiatycze, w, rus
grkat (diec. Lwów, arch. Lwów, dek. Szczerzec)
▪ śwgł, dr, s, Mikołaj Bp, Budzyński, Struktura, s. 138; Skoczylas, Niedatowanyj rejestr, s. 546; Duh, Pawlyszyn, Spis parafii 1782 r. (dek. Horożanna, Panteleon); Skoczylas, Oficjalat Lwów, s. 148.
Honorata, w, brac
grkat (diec. Kijów-Wilno, arch. Kijów, dek. Bałta)
▪ śwgł, dr, s, Mikołaj Bp, Kołbuk 1998, s. 107; Socjografia, s. 50.
Honoratka (Honorówka), w, brac
grkat (diec. Kijów-Wilno, arch. Kijów, dek. Kalnik)
▪ śwgł, dr, s, Demetriusz M, Kołbuk 1998, s. 107; Socjografia, s. 52.
Honorówka, w, brac
grkat (diec. Kijów-Wilno, arch. Kijów, dek. Raszków)
▪ śwgł, dr, s, Jan Ew, Kołbuk 1998, s. 107; Socjografia, s. 70.
Honorówka, zob. Honoratka, w, brac
Hopczyca (Obczyce, Hopczyn), w, kij
grkat (diec. Kijów-Wilno, arch. Kijów, dek. Pohrebyszcze)
▪ śwgł, dr, s, Św. Trójca, Kołbuk 1998, s. 107; Socjografia, s. 147 (Hopczyn).
Hopczyn, zob. Hopczyca, w, kij
Hopfenbruch, zob. Chmielniki, w, pom
Hopkie, w, beł
grkat (diec. Chełm, arch. Chełm, dek. Tyszowce)
▪ śwgł, dr, s, PKrzyża Św, Kołbuk 1998, s. 304.
Horaba, zob. Haraba, w, brac
Horaczkówka Słoboda, zob. Haraczkówka, w, brac
Horaczkówka Stara, zob. Haraczkówka, w, brac
Horaczyńce, zob. Haraczyńce, w, pod
Horaje, zob. Goraj, w, pod
Horajówka, zob. Gorajówka, w, pod
Horbacze, w, rus
grkat (diec. Lwów, arch. Lwów, dek. Szczerzec)
▪ śwgł, dr, s, Ignacy BpM, Kołbuk 1998, s. 191 (Nicetas Patriarcha); Skoczylas, Niedatowanyj rejestr, s. 545; Duh, Pawlyszyn, Spis parafii 1782 r. (dek. Horożanna); Skoczylas, Oficjalat Lwów, s. 148.
Horbaków, w, woł
grkat (diec. Łuck)
▪ śwgł, dr, s, Św. Trójca, Kołbuk 1998, s. 277; Kondratiuk, Dżereła z istorii, 1791-1792 r. (dek. Horyńgród).
Horbasów, w, pod
grkat (diec. Lwów, arch. Bar, dek. Latyczów)
▪ śwgł, dr, k, Prakseda PM, Kołbuk 1998, s. 224 (kam, PKrzyża Św); Skoczylas, Oficjalat Bar, s. 15.
Horbasza Wielka (Horbasza), w, woł
grkat (diec. Łuck)
▪ śwgł, dr, s, OpNMP, Kołbuk 1998, s. 277 (Horbasza).
Horbasza, zob. Horbasza Wielka, w, woł
Horbielów, zob. Horbulów, w, kij
Horbków, w, beł
grkat (diec. Chełm, arch. Bełz, dek. Sokal)
▪ śwgł, dr, s, ZmPańskie, Kołbuk 1998, s. 307.
Horbowce, w, pod
grkat (diec. Lwów, arch. Bar, dek. Bar)
▪ śwgł, dr, k, Bazyli W, Kołbuk 1998, s. 224 (kam); Skoczylas, Oficjalat Bar, s. 3.
Horbulów (Horbielów), w, kij
grkat (diec. Kijów-Wilno, arch. Kijów, dek. Radomyśl)
▪ śwgł, dr, s, Mikołaj Bp, Kołbuk 1998, s. 107; Socjografia, s. 150.
Horczyczna, zob. Gorczyczna, w, pod
Hordaszówka (Hordyszówka, Ordaszowka), w, brac
grkat (diec. Kijów-Wilno, arch. Kijów, dek. Sokołówka)
▪ śwgł, dr, s, OpNMP, Kołbuk 1998, s. 107; Socjografia, s. 74 (Ordaszowka).
Hordijówka, zob. Gordyówka, w, brac

Hordniówka, zob. Hordyjówka, w, kij
Hordyjówka (Hordziejówka), w, brac
grkat (diec. Kijów-Wilno, arch. Kijów, dek. Przyłuka)
▪ śwgł, dr, s, Jan Ew, Socjografia, s. 67 (Hordziejówka); Wizytacje generalne, s. 699-702.
Hordyjówka (Horodyjówka, Hordniówka), w, kij
grkat (diec. Kijów-Wilno, arch. Kijów, dek. Lubar)
▪ śwgł, dr, s, Jan Ew, Kołbuk 1998, s. 107; Socjografia, s. 136.
Hordynia Rustykalna (Hordynia, Hordynia Szlachecka), w, rus
grkat (diec. Przemyśl, dek. Sambor)
▪ śwgł, dr, s, Demetriusz M, Budzyński, Ludność, II, s. 158; Kołbuk 1998, s. 260 (Hordynia); Alphabetical Index of Main Churches, Filial Churches and Localities taken from „Historical shematism of the eparchy of Peremyshl including the apostolic administration of Lemkivshchyna (1828-1939)" by Dmytro Blazhejovskyj, Lviv 1996 (dostęp: http://www.lemko.org/religion/shematism/shindex.html, 4.09.2003).
Hordynia Szlachecka, zob. Hordynia Rustykalna, w, rus
Hordynia, zob. Hordynia Rustykalna, w, rus
Hordyszówka (Hardyszówka, Gardyszów), w, kij
grkat (diec. Kijów-Wilno, arch. Kijów, dek. Chodorków)
▪ śwgł, dr, s, Św. Trójca, Kołbuk 1998, s. 107; Socjografia, s. 110 (Gardyszów).
Hordyszówka, zob. Hordaszówka, w, brac
Hordziejówka, zob. Hordyjówka, w, brac
Horenicze, w, kij
grkat (diec. Kijów-Wilno, arch. Kijów, dek. Chwastów)
▪ śwgł, dr, s, NarNMP, Kołbuk 1998, s. 107; Socjografia, s. 124.
Horniki, zob. Górniki, w, rus
Hornostajpol (Gronostajpol), m, kij
grkat (diec. Kijów-Wilno, arch. Kijów, dek. Dymir)
▪ śwgł, dr, s, Mikołaj Bp, Kołbuk 1998, s. 107; Socjografia, s. 121.
Hornyszówka, zob. Harnyszówka, w, kij
Horocholina (Horochowina), w, rus
grkat (diec. Lwów, arch. Halicz, dek. Bohorodczany)
▪ śwgł, dr, k, ZmPańskie, Kołbuk 1998, s. 202.
▪ śwgł, dr, s, Michał A, Kołbuk 1998, s. 202 (k); Skoczylas, Oficjalat Halicz, s. 2.
▪ śwgł, dr, k, OpNMP, Kołbuk 1998, s. 202.
Horochowatka, zob. Janówka, w, kij
Horochowina, zob. Horocholina, w, rus
Horochów (Gorochów), m, woł
grkat (diec. Łuck)
▪ śwgł, d, Mikołaj Bp, Kołbuk 1998, s. 277.
▪ śwgł, dr, s, WnPańskie, Kołbuk 1998, s. 277.
rzkat (diec. Łuck, arch. Łuck, dek. Włodzimierz)
▪ śwgł, dr, s, WnNMP, ZKrzyża Św, Litak 1996, s. 391.
mojż
▪ śwgł, Liczba głów, s. 399, 1765 r.; AJZR. 5.2, s. 83, 1765 r.; IJCP. US Commission No. UA02110101.
Horock, zob. Horodzk, w, kij
Horodeckie, w, brac
grkat (diec. Kijów-Wilno, arch. Kijów, dek. Humań)
▪ śwgł, dr, s, OpNMP, Kołbuk 1998, s. 108; Socjografia, s. 40.
Horodek, w, rus
grkat (diec. Przemyśl, dek. Zatwarnica)
▪ śwgł, dr, s, Prakseda PM, Budzyński, Ludność, II, s. 158; Kołbuk 1998, s. 270 (obecnie miejscowość nie istnieje).
Horodek, zob. Gródek, w, brac
Horodelec, w, woł
grkat (diec. Włodzimierz, arch. Włodzimierz)
▪ śwgł, dr, s, PPańskie, Kołbuk 1998, s. 320; Skoczylas, Religia ta kultura, s. 57, 1715 r. („parochus horodiscensis", dek. Kowel) - identyfikacja miejscowości wątpliwa.
Horodenka, m, rus
grkat (diec. Lwów, arch. Halicz, dek. Horodenka)
▪ śwgł, dr, s, PPańskie, Kołbuk 1998, s. 206; Skoczylas, Oficjalat Halicz, s. 12.
▪ śwgł, dr, s, Jerzy M, Kołbuk 1998, s. 206; Skoczylas, Niedatowanyj rejestr, s. 581 (dek. Kułaczkowce); Duh, Pawlyszyn, Spis parafii 1782 r. (Symeon); Skoczylas, Oficjalat Halicz, s. 12.
▪ śwgł, dr, s, PKrzyża Św., Duh, Pawlyszyn, Spis parafii 1782 r.; Skoczylas, Oficjalat Halicz, s. 12.
▪ śwgł, dr, s, ZmPańskie, Duh, Pawlyszyn, Spis parafii 1782 r.; Skoczylas, Oficjalat Halicz, s. 12.
▪ śwgł, dr, s, NarNMP, Kołbuk 1998, s. 206; Skoczylas, Oficjalat Halicz, s. 12.
▪ śwgł, dr, s, Ścięcie Głowy Jana Ch, Duh, Pawlyszyn, Spis parafii 1782 r.; Skoczylas, Oficjalat Halicz, s. 12.
▪ śwgł, dr, s, WnNMP, Kołbuk 1998, s. 206 (mr); Skoczylas, Oficjalat Halicz, s. 12.
▪ śwgł, dr, s, Michał A, Duh, Pawlyszyn, Spis parafii 1782 r.; Skoczylas, Oficjalat Halicz, s. 12.
▪ śwgł, dr, s, Mikołaj Bp, Kołbuk 1998, s. 206; Skoczylas, Oficjalat Halicz, s. 12.
rzkat (diec. Lwów, arch. Halicz, dek. Kołomyja)
▪ śwgł, Misjonarze, mr, d, zak, misje, NPNMP, Litak 1996, s. 374.
ormkat (diec. Lwów)
▪ śwgł, mr, s, NPNMP, Kołbuk 1998, s. 345; Barącz, Rys dziejów ormiańskich, s. 84-87; Stopka, Ormianie, s. 132.
mojż
▪ śwgł, Liczba głów, s. 398, 1765 r.; Spis Żydów i Karaitów, s. 28, 1765 r.; N. M. Gelber, The History of the Jews of Horodenka (dostęp: http://www.jewishgen.org/Yizkor/gorodenka/gor086.html, 27.08.2003).
Horodło, m, beł
grkat (diec. Chełm, arch. Chełm, dek. Horodło)
▪ śwgł, dr, k, Mikołaj Bp, Kołbuk 1998, s. 298.
▪ śwgł, dr, k, Prakseda PM, Kołbuk 1998, s. 298.
▪ śwgł, dr, k, ZmPańskie, Kołbuk 1998, s. 298.
rzkat (diec. Chełm, dek. Hrubieszów)
▪ śwgł, dr, k, Św. Krzyż, Litak 1996, s. 362.
▪ śwpom, Dominikanie, zak, WnNMP, Litak 1996, s. 502.
mojż
▪ śwgł, dr, AAL. Rep60 A152, k. 768, 1714 r. (poniżej starego miasta); AAL. Rep60 A157, s. 951, ok. 1750 r.; AAL. Rep60 A159, k. 520, 1754 r.; EJCP VII, s. 145-146.
Horodłowice, w, beł
grkat (diec. Chełm, arch. Bełz, dek. Waręż)
▪ śwgł, dr, s, Michał A, Kołbuk 1998, s. 311.
Horodnica, w, rus
grkat (diec. Lwów, arch. Halicz, dek. Horodenka)
▪ śwgł, dr, s, NarNMP, Kołbuk 1998, s. 206.
Horodnica, w, rus
grkat (diec. Lwów, arch. Kamieniec Podolski, dek. Husiatyn)
▪ śwgł, dr, s, Św. Trójca, Kołbuk 1998, s. 224 (pod, kam); Skoczylas, Oficjalat Kamieniec Podolski, s. 56.
Horodnica (Horodnica, k. Humania, Horodniki), w, brac
grkat (diec. Kijów-Wilno, arch. Kijów, dek. Hołowanieskie)
▪ śwgł, dr, s, Demetriusz M, Kołbuk 1998, s. 108; Socjografia, s. 37 (Horodniki).

Horodnica (Horodnica, k. Korca), m, kij
grkat (diec. Kijów-Wilno, arch. Kijów, dek. Barasze)
▪ śwgł, dr, s, Jerzy M, Kołbuk 1998, s. 108 (woł); Socjografia, s. 97; Jabłonowski, Ziemie ruskie, nr 6.
Horodnica Mała, w, woł
grkat (diec. Łuck)
▪ śwgł, dr, s, WnNMP, Kołbuk 1998, s. 277.
Horodnica Wielka, w, woł
grkat (diec. Łuck)
▪ śwgł, dr, s, NarNMP, Kołbuk 1998, s. 277.
Horodnica, k. Humania, zob. Horodnica, w, brac
Horodnica, k. Korca, zob. Horodnica, m, kij
Horodniki, zob. Horodnica, w, brac
Horodno, w, rus
grkat (diec. Chełm, arch. Chełm, dek. Luboml)
▪ śwgł, dr, s, Łukasz Ew, Kołbuk 1998, s. 301.
Horodyjówka, zob. Hordyjówka, w, kij
Horodyłów, w, rus
grkat (diec. Lwów, arch. Lwów, dek. Złoczów)
▪ śwgł, dr, s, PKrzyża Św, Budzyński, Struktura, s. 134; Kołbuk 1998, s. 170 (dek. Biały Kamień); Skoczylas, Oficjalat Lwów, s. 152.
Horodynie (Horodyny), w, woł
grkat (diec. Włodzimierz, arch. Włodzimierz)
▪ śwgł, Kołbuk 1998, s. 320; Skoczylas, Religia ta kultura, s. 65, 1715 r. (dek. Torczyn).
Horodyny, zob. Horodynie, w, woł
Horodysławice, w, rus
grkat (diec. Lwów, arch. Lwów, dek. Bóbrka)
▪ śwgł, dr, s, Demetriusz M, Kołbuk 1998, s. 172.
Horodyszcza, zob. Horodyszcze, w, kij
Horodyszcze, m, podl
grkat (diec. Włodzimierz, arch. Brześć, dek. Mielnik)
▪ śwgł, dr, s, NarNMP, Kołbuk 1998, s. 317.
Horodyszcze, w, kij
grkat (diec. Kijów-Wilno, arch. Kijów, dek. Radomyśl)
▪ śwgł, s, OpNMP, Socjografia, s. 150; Pochilewicz, s. 187-188.
Horodyszcze, w, pod
grkat (diec. Lwów, arch. Kamieniec Podolski, dek. Kamieniec Podolski)
▪ śwgł, dr, s, Mikołaj Bp, Skoczylas, Oficjalat Kamieniec Podolski, s. 65.
Horodyszcze, w, rus
grkat (diec. Przemyśl, dek. Mokrzany)
▪ śwgł, dr, s, ZDucha Św., Budzyński, Ludność, II, s. 158; Kołbuk 1998, s. 253.
Horodyszcze, w, rus
grkat (diec. Lwów, arch. Brzeżany, dek. Kozłów)
▪ śwgł, dr, d, WnNMP, Kołbuk 1998, s. 181.
Horodyszcze, w, woł
grkat (diec. Włodzimierz, arch. Włodzimierz)
▪ śwgł, dr, s, WnNMP, Kołbuk 1998, s. 320; Skoczylas, Religia ta kultura, s. 65, 1715 r. (dek. Torczyn).
Horodyszcze (Horodyszcze, k. Czerkas), m, kij
grkat (diec. Kijów-Wilno, arch. Kijów)
▪ śwgł, dr, s, OpNMP, Kołbuk 1998, s. 108; Pochilewicz, s. 629 (w 1741 i 1746 r. w dekanacie Smiła).
▪ śwgł, dr, s, NarNMP, Kołbuk 1998, s. 108; Pochilewicz, s. 629 (w 1741 i 1746 r. w dekanacie Smiła).
▪ śwgł, dr, s, PPańskie, Kołbuk 1998, s. 108; Pochilewicz, s. 629 (w 1741 i 1746 r. w dekanacie Smiła).
Horodyszcze (Horodyszcze, k. Łucka), w, woł
grkat (diec. Łuck)
▪ śwgł, s, NarNMP, Kołbuk 1998, s. 277.
Horodyszcze (Horodyszcze, k. Międzyrzecza), w, woł
grkat (diec. Łuck)
▪ śwgł, Bazylianie, dr, s, zak, ZwNMP, Kołbuk 1998, s. 277 (Michał A), 351 (jako nieparafialny); Wawryk, s. 128; Flaga, Zakony męskie, s. 211.
Horodyszcze (Horodyszcze, k. Równego), w, woł
grkat (diec. Łuck)
▪ śwgł, dr, s, Demetriusz M, Kołbuk 1998, s. 277; Kondratiuk, Dżereła z istorii, 1791-1792 r. (dek. Horyńgród).
Horodyszcze (Horodyszcze, k. Załoścy), w, rus
grkat (diec. Lwów, arch. Brzeżany, dek. Zborów)
▪ śwgł, dr, s, WnNMP, Kołbuk 1998, s. 277 (woł, Horodyszcze, k. Załoścy, łuc); Budzyński, Struktura, s. 140; Skoczylas, Oficjalat Brzeżany, s. 101; Budzyński, Kresy, II, mapa 26.
Horodyszcze (Horodyszcze, k. Zasławia), w, woł
grkat (diec. Łuck)
▪ śwgł, dr, s, Mikołaj Bp, Kołbuk 1998, s. 277; Kondratiuk, Dżereła z istorii, 1791-1792 r. (dek. Zasław).
rzkat (diec. Łuck, arch. Łuck, dek. Zasław)
▪ śwgł, mr, d, NawNMP, Litak 1996, s. 392.
Horodyszcze (Horodyszcze, k. Żytomierza, Horodyszcza), w, kij
grkat (diec. Kijów-Wilno, arch. Kijów, dek. Chodorków)
▪ śwgł, dr, s, Demetriusz M, Kołbuk 1998, s. 108; Socjografia, s. 111 (Horodyszcza).
praw (diec. Kijów)
▪ śwgł, dr, s, Demetriusz M, Kołbuk 1998, s. 338.
Horodyszcze Cetnarskie (Horodyszcze Szlacheckie), w, rus
grkat (diec. Lwów, arch. Lwów, dek. Rozdół)
▪ śwgł, dr, k, Sobór Michała A, Budzyński, Struktura, s. 138; Kołbuk 1998, s. 190 (dek. Strzeliska, s, Michał A); Duh, Pawlyszyn, Spis parafii 1782 r. (dek. Chodorów); Skoczylas, Oficjalat Lwów, s. 139.
Horodyszcze Królewskie, w, rus
grkat (diec. Lwów, arch. Lwów, dek. Rozdół)
▪ śwgł, dr, k, OpNMP, Budzyński, Struktura, s. 138; Kołbuk 1998, s. 190 (dek. Strzeliska, s); Duh, Pawlyszyn, Spis parafii 1782 r. (dek. Chodorów); Skoczylas, Oficjalat Lwów, s. 139.
Horodyszcze Szlacheckie, zob. Horodyszcze Cetnarskie, w, rus
Horodyszcze, k. Czerkas, zob. Horodyszcze, m, kij
Horodyszcze, k. Łucka, zob. Horodyszcze, w, woł
Horodyszcze, k. Międzyrzecza, zob. Horodyszcze, w, woł
Horodyszcze, k. Równego, zob. Horodyszcze, w, woł
Horodyszcze, k. Załoścy, zob. Horodyszcze, w, rus
Horodyszcze, k. Zasławia, zob. Horodyszcze, w, woł
Horodyszcze, k. Żytomierza, zob. Horodyszcze, w, kij
Horodziec, w, woł
grkat (diec. Łuck)
▪ śwgł, Kołbuk 1998, s. 277.
Horodzk (Horock), w, kij
grkat (diec. Kijów-Wilno, arch. Kijów, dek. Radomyśl)
▪ śwgł, dr, s, OpNMP, Kołbuk 1998, s. 108; Socjografia, s. 150 (Horock).
Horopaje (Ropaj, Ropowka), w, kij
grkat (diec. Kijów-Wilno, arch. Kijów, dek. Lubar)
▪ śwgł, dr, s, OpNMP, Kołbuk 1998, s. 108; Socjografia, s. 137 (prawdopodobnie jako Ropowka).
Horoszczyce, w, beł
grkat (diec. Chełm, arch. Bełz, dek. Waręż)
▪ śwgł, dr, s, WnNMP, Kołbuk 1998, s. 311.

Horoszki, m, kij
grkat (diec. Kijów-Wilno, arch. Kijów, dek. Czerniachów)
▪ śwgł, dr, s, Św. Trójca, Kołbuk 1998, s. 108; Socjografia, s. 118.
mojż
▪ śwgł, Liczba głów, s. 404, 1765 r. (kahał); AJZR. 5.2, s. 61, 1765 r.; IJCP. US Commission No. UA05430101.
Horoszki Małe (Małe Horoszki), w, kij
grkat (diec. Kijów-Wilno, arch. Kijów, dek. Czerniachów)
▪ śwgł, dr, s, OpNMP, Kołbuk 1998, s. 108; Socjografia, s. 118.
Horoszków, w, brac
grkat (diec. Kijów-Wilno, arch. Kijów, dek. Tetyjów)
▪ śwgł, dr, s, Jan Ew, Kołbuk 1998, s. 108; Socjografia, s. 82.
Horoszowa (Hroszowa), w, pod
grkat (diec. Lwów, arch. Kamieniec Podolski, dek. Skała)
▪ śwgł, dr, d, Prakseda PM, Kołbuk 1998, s. 224 (kam, s); Skoczylas, Oficjalat Kamieniec Podolski, s. 84.
Horożanka, m, rus
grkat (diec. Lwów, arch. Halicz, dek. Uście Zielone)
▪ śwgł, dr, s, Mikołaj Bp, Budzyński, Struktura, s. 140; Kołbuk 1998, s. 196 (dek. Zawałów); Duh, Pawlyszyn, Spis parafii 1782 r.; Skoczylas, Oficjalat Halicz, s. 48.
▪ śwgł, dr, s, WnNMP, Budzyński, Struktura, s. 140; Kołbuk 1998, s. 196 (dek. Zawałów); Duh, Pawlyszyn, Spis parafii 1782 r.; Skoczylas, Oficjalat Halicz, s. 48.
rzkat (diec. Lwów, arch. Lwów, dek. Konkolniki)
▪ śwgł, dr, s, Św. Trójca, Litak 1996, s. 376.
Horożanna Mała, w, rus
grkat (diec. Lwów, arch. Lwów, dek. Szczerzec)
▪ śwgł, dr, s, Mikołaj Bp, Budzyński, Struktura, s. 138; Skoczylas, Niedatowanyj rejestr, s. 546; Duh, Pawlyszyn, Spis parafii 1782 r. (dek. Horożanna); Skoczylas, Oficjalat Lwów, s. 149.
Horożanna Wielka, w, rus
grkat (diec. Lwów, arch. Lwów, dek. Szczerzec)
▪ śwgł, dr, s, OfNMP, Budzyński, Struktura, s. 138; Skoczylas, Niedatowanyj rejestr, s. 546; Duh, Pawlyszyn, Spis parafii 1782 r. (dek. Horożanna); Skoczylas, Oficjalat Lwów, s. 151.
Horów, zob. Chorów, w, woł
Horpin, w, rus
grkat (diec. Lwów, arch. Lwów, dek. Kamionka Strumiłowa)
▪ śwgł, dr, d, OpNMP, Kołbuk 1998, s. 181 (Michał A); Skoczylas, Niedatowanyj rejestr, s. 550 (Mikołaj Bp); Duh, Pawlyszyn, Spis parafii 1782 r.; Skoczylas, Oficjalat Lwów, s. 127.
Horucko, w, rus
grkat (diec. Przemyśl, dek. Drohobycz)
▪ śwgł, dr, k, OpNMP, Budzyński, Ludność, II, s. 159; Kołbuk 1998, s. 245.
Horyca, w, woł
grkat (diec. Łuck)
▪ śwgł, dr, s, Kołbuk 1998, s. 277; Kondratiuk, Dżereła z istorii, 1791-1792 r. (dek. Korzec).
Horyhlady, w, rus
grkat (diec. Lwów, arch. Halicz, dek. Tłumacz)
▪ śwgł, dr, k, Św. Trójca, Kołbuk 1998, s. 215 (Św. Duch, s); Skoczylas, Niedatowanyj rejestr, s. 566 (ZDucha Św.); Duh, Pawlyszyn, Spis parafii 1782 r. (Onufry P); Skoczylas, Oficjalat Halicz, s. 44.
Horyniec, w, beł
grkat (diec. Przemyśl, dek. Lubaczów)
▪ śwgł, dr, s, NarNMP, Budzyński, Ludność, II, s. 159; Kołbuk 1998, s. 252.
rzkat (diec. Chełm, dek. Potylicz)
▪ śwpom, Franciszkanie konwentualni, zak, NPNMP, Budzyński, Ludność, II, s. 159 (diec. Przemyśl, dek. Tarnogród); SGKP. III, s. 160 (od 1775 r. parafialny).
Horynka (Horynki), m, woł
mojż
▪ śwgł, Liczba głów, s. 400, 1765 r.; AJZR. 5.2, s. 106, 1765 r.
Horynki, zob. Horynka, m, woł
Horyńgród (Krupa), m, woł
grkat (diec. Łuck)
▪ śwgł, dr, s, Św. Trójca, Kołbuk 1998, s. 277; Kondratiuk, Dżereła z istorii, 1791-1792 r. (dek. Horyńgród).
Horyńka Mała, w, woł
grkat (diec. Łuck)
▪ śwgł, dr, s, ZmPańskie, Kołbuk 1998, s. 277.
Horyńka Wielka, w, woł
grkat (diec. Łuck)
▪ śwgł, dr, s, Michał A, Kołbuk 1998, s. 277.
Horysławice, w, rus
grkat (diec. Przemyśl, dek. Mościska)
▪ śwgł, dr, s, Mikołaj Bp, Budzyński, Ludność, II, s. 159; Kołbuk 1998, s. 254.
Horyszkówka (Horyszówka, Choryszkówka), w, brac
grkat (diec. Kijów-Wilno, arch. Kijów, dek. Komargród)
▪ śwgł, dr, s, NarNMP, Kołbuk 1998, s. 108 (Horyszówka); Socjografia, s. 55.
Horyszów Polski, w, beł
grkat (diec. Chełm, arch. Chełm, dek. Zamość)
▪ śwgł, dr, s, PKrzyża Św, Kołbuk 1998, s. 304.
Horyszów Ruski (Horyszów), w, beł
grkat (diec. Chełm, arch. Chełm, dek. Chełm)
▪ śwgł, dr, s, PPańskie, Kołbuk 1998, s. 297.
Horyszów, zob. Horyszów Ruski, w, beł
Horyszówka, zob. Horyszkówka, w, brac
Hostoml (Gostoml), m, kij
grkat (diec. Kijów-Wilno, arch. Kijów, dek. Dymir)
▪ śwgł, dr, s, OpNMP, Kołbuk 1998, s. 108; Socjografia, s. 121.
Hostów, w, rus
grkat (diec. Lwów, arch. Halicz, dek. Tłumacz)
▪ śwgł, dr, s, Jerzy M, Kołbuk 1998, s. 215.
Hostynne, w, beł
grkat (diec. Chełm, arch. Chełm, dek. Hrubieszów)
▪ śwgł, dr, s, Jerzy M, Kołbuk 1998, s. 299.
Hoszany, w, rus
grkat (diec. Przemyśl, dek. Gródek Jagielloński)
▪ śwgł, dr, s, PPańskie, Budzyński, Ludność, II, s. 159; Kołbuk 1998, s. 247.
Hoszcza (Huszcza), m, woł
grkat (diec. Łuck)
▪ śwgł, Bazylianie, mr, s, zak, Michał A, Kołbuk 1998, s. 277.
mojż
▪ śwgł, Liczba głów, s. 399, 1765 r.; AJZR. 5.2, s. 71, 1765 r.; IJCP. US Commission No. UA17320101.
Hoszów, w, kij
grkat (diec. Kijów-Wilno, arch. Kijów, dek. Owrucz)
▪ śwgł, dr, s, Michał A, Kołbuk 1998, s. 108; Socjografia, s. 141.
Hoszów, w, rus
grkat (diec. Przemyśl, dek. Stara Sól)
▪ śwgł, dr, s, Michał A, Budzyński, Ludność, II, s. 160; Kołbuk 1998, s. 264.
Hoszów (Hoszów Wielki), w, rus
grkat (diec. Lwów, arch. Lwów, dek. Bolechów)
▪ śwgł, dr, s, Mikołaj Bp, Kołbuk 1998, s. 171.

▪ świpom, Bazylianie, dr, s, zak, PPańskie, Kołbuk 1998, s. 351; Skoczylas, Oficjalat Lwów, s. 113 (informacja o materiale budowlanym wątpliwa).
Hoszów Mały, Dzieryn, Diryna, zob. Gerynia, w, rus
Hoszów Wielki, zob. Hoszów, w, rus
Howiłów Wielki (Howiłów), w, rus
grkat (diec. Lwów, arch. Brzeżany, dek. Trembowla)
▪ świgł, dr, s, WnNMP, Budzyński, Struktura, s. 136; Kołbuk 1998, s. 180 (dek. Janów); Skoczylas, Oficjalat Brzeżany, s. 90.
Howiłów, zob. Howiłów Wielki, w, rus
Howory, w, pod
grkat (diec. Lwów, arch. Bar, dek. Bar)
▪ świgł, dr, s, OpNMP, Kołbuk 1998, s. 224 (kam); Skoczylas, Oficjalat Bar, s. 3.
Hrabowa, zob. Grabowa, w, brac
Hrabówka, zob. Grabowa, w, brac
Hraničné, zob. Graniczne, w, sp
Hranie, w, woł
grkat (diec. Łuck)
▪ świgł, Kołbuk 1998, s. 277.
Hrebeninka, w, woł
grkat (diec. Łuck)
▪ świgł, dr, s, Eliasz Pr, Kołbuk 1998, s. 277; Kondratiuk, Dżereła z istorii, 1791-1792 r. (dek. Krasiłów).
Hrebenki, zob. Hrebionki, w, kij
Hrebenne, w, beł
grkat (diec. Chełm, arch. Chełm, dek. Horodło)
▪ świgł, dr, s, Michał A, Kołbuk 1998, s. 298.
Hrebenne, w, beł
grkat (diec. Chełm, arch. Bełz, dek. Potylicz)
▪ świgł, dr, k, Mikołaj Bp, Kołbuk 1998, s. 306.
Hrebenów, w, rus
grkat (diec. Przemyśl, dek. Skole)
▪ świgł, dr, s, NarNMP, Budzyński, Ludność, II, s. 160; Kołbuk 1998, s. 263.
Hrebeńce, w, rus
grkat (diec. Lwów, arch. Lwów, dek. Kulików)
▪ świgł, dr, s, Mikołaj Bp, Kołbuk 1998, s. 182.
Hrebienie (Grzebienie), w, kij
grkat (diec. Kijów-Wilno, arch. Kijów, dek. Kaniów)
▪ świgł, dr, s, Mikołaj Bp, Kołbuk 1998, s. 108; Socjografia, s. 127 (Grzebienie).
Hrebionka, zob. Hrebionki, w, kij
Hrebionki (Hrebenki, Hrebionka), w, kij
grkat (diec. Kijów-Wilno, arch. Kijów, dek. Stawiszcze)
▪ świgł, dr, s, OpNMP, Kołbuk 1998, s. 96; Socjografia, s. 153 (Hrebionka, przynależność dekanalna wątpliwa, być może dek. Biała Cerkiew).
Hreczana, w, pod
grkat (diec. Lwów, arch. Bar, dek. Pilawa)
▪ świgł, dr, k, Demetriusz M, Skoczylas, Oficjalat Bar, s. 27.
Hreczana, w, pod
grkat (diec. Lwów, arch. Kamieniec Podolski, dek. Satanów)
▪ świgł, dr, s, NarJana Ch, Skoczylas, Oficjalat Kamieniec Podolski, s. 80.
Hreczynce (Hredczyńce, Radczyńce, Rzeczyńce), w, pod
grkat (diec. Lwów, arch. Bar, dek. Międzyboż)
▪ świgł, dr, s, Bazyli W, Kołbuk 1998, s. 224 (Hredczyńce, kam, OpNMP); Skoczylas, Oficjalat Bar, s. 20.
Hredczyńce, zob. Hreczynce, w, pod
Hrehorów, w, rus
grkat (diec. Lwów, arch. Brzeżany, dek. Buczacz)
▪ świgł, dr, s, Ucieczka do Egiptu NMP, Kołbuk 1998, s. 174 (dek. Buczacz); Duh, Pawlyszyn, Spis parafii 1782 r. (Sobór NMP); Skoczylas, Oficjalat Brzeżany, s. 99 (dek. Zawałów); Skoczylas, Generalne wizytacje, s. 231.
Hrehorów, w, rus
grkat (diec. Lwów, arch. Lwów, dek. Żurawno)
▪ świgł, dr, s, NarNMP, Kołbuk 1998, s. 200.
Hrehorówka, zob. Hryhorówka, w, kij
Hrodzewa, zob. Hrodziewa, w, brac
Hrodziewa (Hrodzewa, Grodzewa), w, brac
grkat (diec. Kijów-Wilno, arch. Kijów, dek. Humań)
▪ świgł, dr, s, Jan Ew, Kołbuk 1998, s. 108.
Hromy, w, brac
grkat (diec. Kijów-Wilno, arch. Kijów, dek. Humań)
▪ świgł, dr, s, Demetriusz M, Kołbuk 1998, s. 108; Socjografia, s. 40.
Hroszowa, zob. Horoszowa, w, pod
Hrozów, w, woł
grkat (diec. Łuck)
▪ świgł, dr, s, NarNMP, Kołbuk 1998, s. 277.
Hrubieszów, m, rus
grkat (diec. Chełm, arch. Chełm, dek. Hrubieszów)
▪ świgł, dr, k, Mikołaj Bp, Kołbuk 1998, s. 299.
▪ świgł, dr, k, PKrzyża Św, Kołbuk 1998, s. 299.
▪ świgł, dr, k, WnNMP, Kołbuk 1998, s. 299.
rzkat (diec. Chełm, dek. Hrubieszów)
▪ świgł, dr, d, WnNMP, Litak 1996, s. 362.
▪ świpom, Dominikanie, zak, Mikołaj Bp, Litak 1996, s. 502.
mojż
▪ świgł, AAL. Rep60 A128, k. 397, 1741 r.; AAL. Rep60 A157, s. 954, ok. 1750 r.; Liczba głów, s. 398, 1765 r. (kahał); CPAHU, nr 141.1.257, k. 1-1v, 1767 r.
Hrusiatycze (Russocice), w, rus
grkat (diec. Lwów, arch. Lwów, dek. Strzeliska Nowe)
▪ świgł, dr, s, Mikołaj Bp, Kołbuk 1998, s. 191 (Russocice, Budzyński poddaje w wątpliwość istnienie cerkwi w tej miejscowości, Struktura, s. 138); Duh, Pawlyszyn, Spis parafii 1782 r.; Skoczylas, Oficjalat Lwów, s. 144.
Hruszatyce, w, rus
grkat (diec. Przemyśl, dek. Dobromil)
▪ świgł, dr, s, NarNMP, Budzyński, Ludność, II, s. 160; Kołbuk 1998, s. 244.
Hruszka, zob. Gruszka, w, pod
Hruszka, zob. Hruszno, w, kij
Hruszno (Gruszna, Hruszka), w, kij
grkat (diec. Kijów-Wilno, arch. Kijów, dek. Czarnobyl)
▪ świgł, dr, s, OpNMP, Kołbuk 1998, s. 108; Socjografia, s. 116 (prawdopodobnie jako Hruszka).
Hruszowice, w, rus
grkat (diec. Przemyśl, dek. Przemyśl)
▪ świgł, dr, s, NarNMP, Budzyński, Ludność, II, s. 160; Kołbuk 1998, s. 258.
Hruszowice, zob. Hruzewica, w, pod
Hruszów, w, beł
grkat (diec. Przemyśl, dek. Lubaczów)
▪ świgł, dr, s, Michał A, Budzyński, Ludność, II, s. 160; Kołbuk 1998, s. 252.
Hruszów (Hruszów Dolny, Hruszów Górny), w, rus
grkat (diec. Przemyśl, dek. Mokrzany)
▪ świgł, dr, k, Prakseda PM, Budzyński, Ludność, II, s. 161; Kołbuk 1998, s. 253 (Hruszów Dolny).
▪ świgł, dr, k, Ucieczka do Egiptu NMP, Budzyński, Ludność, II, s. 161; Kołbuk 1998, s. 253 (Hruszów Górny).

Hruszów (Hruszówka, Hryszew), w, kij
grkat (diec. Kijów-Wilno, arch. Kijów, dek. Kaniów)
▪ śwgł, dr, s, WnPańskie, Kołbuk 1998, s. 108; Socjografia, s. 127 (Hruszówka).
Hruszów Dolny, zob. Hruszów, w, rus
Hruszów Górny, zob. Hruszów, w, rus
Hruszówka, zob. Hruszów, w, kij
Hruszwica (Gruszwica), w, woł
grkat (diec. Łuck)
▪ śwgł, dr, s, OpNMP, Kołbuk 1998, s. 277.
Hruzewica (Hruszowice, Rużowica, Grzęzawica), w, pod
grkat (diec. Lwów, arch. Kamieniec Podolski, dek. Czarny Ostrów)
▪ śwgł, dr, s, NarNMP, Kołbuk 1998, s. 224 (kam); Skoczylas, Oficjalat Kamieniec Podolski, s. 44.
Hruziany, zob. Hruźka, w, brac
Hruzka, zob. Hruźka, w, kij
Hruzki (Hrużsk, Gruzka), w, podl
grkat (diec. Włodzimierz, arch. Brześć, dek. Bielsk Podlaski)
▪ śwgł, s, Prakseda PM, Wereda, Unicka diecezja, s. 23, 399; Wereda, Kolatorowie, s. 134.
Hruzkie, zob. Hruźka, w, brac
Hruźka (Hruzka), w, kij
grkat (diec. Kijów-Wilno, arch. Kijów, dek. Chwastów)
▪ śwgł, dr, s, Michał A, Kołbuk 1998, s. 108; Socjografia, s. 124.
Hruźka (Hruzkie, Hruziany, Gruszka), w, brac
grkat (diec. Kijów-Wilno, arch. Kijów, dek. Hołowanieskie)
▪ śwgł, dr, s, Michał A, Socjografia, s. 37 (Hruziany); Kołbuk 1998, s. 338 (jako cerkiew prawosławna, dr, Michał A).
Hruźka, zob. Mikołajów, w, brac
Hrużsk, zob. Hruzki, w, podl
Hrybowa (Grzybowa), w, woł
grkat (diec. Łuck)
▪ śwgł, dr, s, Michał A, Kołbuk 1998, s. 277; Kondratiuk, Dżereła z istorii, 1791-1792 r. (dek. Jampol).
Hrycenki, w, woł
grkat (diec. Łuck)
▪ śwgł, dr, s, OpNMP, Kołbuk 1998, s. 277.
Hrycowola, w, beł
grkat (diec. Chełm, arch. Bełz, dek. Szczurowice)
▪ śwgł, dr, s, Symeon Słupnik, Kołbuk 1998, s. 309.
▪ śwpom, Bazylianki, zak, Kołbuk 1998, s. 353.
Hryców, m, woł
grkat (diec. Łuck)
▪ śwgł, Kondratiuk, Dżereła z istorii, 1791-1792 r. (dek. Łabuń).
praw (diec. Kijów)
▪ śwgł, dr, s, Mikołaj Bp, Kołbuk 1998, s. 338.
▪ śwgł, dr, s, NarNMP, Kołbuk 1998, s. 338.
mojż
▪ śwgł, Liczba głów, s. 400, 1765 r.; AJZR. 5.2, s. 109, 1765 r.; IJCP. US Commission No. UA22200101.
Hrycyki, w, woł
grkat (diec. Łuck)
▪ śwgł, dr, s, WnNMP, Kołbuk 1998, s. 277.
Hryćków, w, pod
grkat (diec. Lwów, arch. Kamieniec Podolski, dek. Smotrycz)
▪ śwgł, dr, k, Demetriusz M, Kołbuk 1998, s. 224 (kam, s); Skoczylas, Oficjalat Kamieniec Podolski, s. 91.
Hryhorówka, w, pod
grkat (diec. Lwów, arch. Bar, dek. Mohylów)
▪ śwgł, dr, s, Michał A, Kołbuk 1998, s. 224 (kam); Skoczylas, Oficjalat Bar, s. 22.
Hryhorówka (Hryhorówka, k. Kijowa, Hrehorówka), w, kij
grkat (diec. Kijów-Wilno, arch. Kijów, dek. Kaniów)
▪ śwgł, dr, k, NarPańskie, Kołbuk 1998, s. 108; Socjografia, s. 127.
Hryhorówka Kaniowska (Hryhorówka, k. Kaniowa), w, kij
grkat (diec. Kijów-Wilno, arch. Kijów, dek. Kaniów)
▪ śwgł, dr, s, Mikołaj Bp, Kołbuk 1998, s. 108; Socjografia, s. 127.
Hryhorówka, k. Kaniowa, zob. Hryhorówka Kaniowska, w, kij
Hryhorówka, k. Kijowa, zob. Hryhorówka, w, kij
Hrymiaczka, w, pod
grkat (diec. Lwów, arch. Kamieniec Podolski, dek. Zińków)
▪ śwgł, dr, s, NarNMP, Kołbuk 1998, s. 224 (kam, mr, d); Skoczylas, Oficjalat Kamieniec Podolski, s. 98.
rzkat (diec. Kamieniec Podolski, dek. Dunajowce)
▪ śwpom, mr, par. Zińków, Litak 1996, s. 368.
Hrynienki (Hrywienki), w, brac
grkat (diec. Kijów-Wilno, arch. Kijów, dek. Bracław)
▪ śwgł, dr, s, Jan Ew, Kołbuk 1998, s. 108 (prawdopodobnie jako Hrywienki); Socjografia, s. 22; Wizytacje generalne, s. 657.
Hryniewicze Duże (Hryniewicze), w, podl
grkat (diec. Włodzimierz, arch. Brześć, dek. Bielsk Podlaski)
▪ śwgł, dr, s, Eliasz Pr, Kołbuk 1998, s. 313 (Hryniewicze).
Hryniewicze, zob. Hryniewicze Duże, w, podl
Hryniowa Polna, zob. Hryniowce Polne, w, pod
Hryniowce, w, rus
grkat (diec. Lwów, arch. Halicz, dek. Tłumacz)
▪ śwgł, dr, s, Sobór NMP, Kołbuk 1998, s. 215; Skoczylas, Niedatowanyj rejestr, s. 577; Duh, Pawlyszyn, Spis parafii 1782 r. (NarNMP).
Hryniowce Lasowe (Lasowe Granowce), w, pod
grkat (diec. Lwów, arch. Kamieniec Podolski, dek. Proskurów)
▪ śwgł, dr, s, Prakseda PM, Kołbuk 1998, s. 224 (kam); Skoczylas, Oficjalat Kamieniec Podolski, s. 78.
Hryniowce Polne (Hryniowa Polna), w, pod
grkat (diec. Lwów, arch. Kamieniec Podolski, dek. Czarny Ostrów)
▪ śwgł, dr, s, Michał A, Skoczylas, Oficjalat Kamieniec Podolski, s. 45.
Hryniowce, zob. Hrynowce, w, kij
Hryniów, w, rus
grkat (diec. Lwów, arch. Lwów, dek. Bóbrka)
▪ śwgł, dr, s, Jerzy M, Kołbuk 1998, s. 172; Skoczylas, Niedatowanyj rejestr, s. 547; Duh, Pawlyszyn, Spis parafii 1782 r. (dek. Strzeliska Nowe); Skoczylas, Oficjalat Lwów, s. 109.
Hryniówka, zob. Łesiówka, w, rus
Hrynowce (Hryniowce), w, kij
grkat (diec. Kijów-Wilno, arch. Kijów, dek. Lubar)
▪ śwgł, dr, s, OpNMP, Kołbuk 1998, s. 108 (woł); Socjografia, s. 136; Jabłonowski, Ziemie ruskie, nr 6 (woł); Krykun, Mapa województwa kijowskiego.
Hryńczuk, w, pod
grkat (diec. Lwów, arch. Kamieniec Podolski, dek. Kamieniec Podolski)
▪ śwgł, dr, k, NarNMP, Kołbuk 1998, s. 224 (kam); Skoczylas, Oficjalat Kamieniec Podolski, s. 65 (także WnNMP).
Hryńki, w, woł
grkat (diec. Łuck)
▪ śwgł, dr, s, Demetriusz M, Kołbuk 1998, s. 277; Kondratiuk, Dżereła z istorii, 1791-1792 r. (dek. Jampol).

Hryńkowce (Hryńkowczyki), w, pod
grkat (diec. Lwów, arch. Kamieniec Podolski, dek. Jagielnica)
▪ śwgł, dr, s, OpNMP, Kołbuk 1998, s. 224 (Hryńkowczyki, kam); Skoczylas, Oficjalat Kamieniec Podolski, s. 59.
Hryńkowczyki, zob. Hryńkowce, w, pod
Hryszczyńce, w, kij
grkat (diec. Kijów-Wilno, arch. Kijów, dek. Kaniów)
▪ śwgł, dr, s, Św. Trójca, Kołbuk 1998, s. 108; Socjografia, s. 128.
Hryszew, zob. Hruszów, w, kij
Hryszki, w, pod
grkat (diec. Lwów, arch. Bar, dek. Bar)
▪ śwgł, dr, s, NarNMP, Kołbuk 1998, s. 224 (kam); Skoczylas, Oficjalat Bar, s. 4.
Hryszkowce, w, kij
grkat (diec. Kijów-Wilno, arch. Kijów, dek. Berdyczów)
▪ śwgł, dr, s, Św. Trójca, Kołbuk 1998, s. 108; Socjografia, s. 100.
Hryszowce, zob. Ryszowce, w, brac
Hryszowka, zob. Ryszowce, w, brac
Hrywa (Grzywa), w, woł
grkat (diec. Chełm, arch. Chełm, dek. Kaszogród)
▪ śwgł, dr, s, NarNMP, Kołbuk 1998, s. 300.
Hrywiatki, w, woł
grkat (diec. Włodzimierz, arch. Włodzimierz)
▪ śwgł, dr, s, Kołbuk 1998, s. 320.
Hrywienki, zob. Hrynienki, w, brac
Hryżany (Ryżany), w, kij
grkat (diec. Kijów-Wilno, arch. Kijów, dek. Czerniachów)
▪ śwgł, dr, s, NarNMP, Kołbuk 1998, s. 108; Socjografia, s. 119 (Ryżany).
Hubarewicze (Hubarowicze), w, kij
grkat (diec. Kijów-Wilno, arch. Kijów, dek. Czarnobyl)
▪ śwgł, s, NarNMP, Socjografia, s. 117 (Hubarowicze); SGKP. XI, s. 463; Spirydonow, Białoruś, mapa.
Hubarowicze, zob. Hubarewicze, w, kij
Hubcza, w, woł
grkat (diec. Łuck)
▪ śwgł, dr, s, OpNMP, Kołbuk 1998, s. 278; Kondratiuk, Dżereła z istorii, 1791-1792 r. (dek. Łabuń).
Hubice, w, rus
grkat (diec. Przemyśl, dek. Dobromil)
▪ śwgł, dr, k, ZmPańskie, Budzyński, Ludność, II, s. 161; Kołbuk 1998, s. 244.
Hubicze (Hubicze Dolne, Hubicze Górne), w, rus
grkat (diec. Przemyśl, dek. Drohobycz)
▪ śwgł, dr, k, OpNMP, Budzyński, Ludność, II, s. 161; Kołbuk 1998, s. 245 (Hubicze Górne).
▪ śwgł, dr, k, Jan Ch, Budzyński, Ludność, II, s. 161; Kołbuk 1998, s. 245 (Hubicze Dolne).
Hubicze Dolne, zob. Hubicze, w, rus
Hubicze Górne, zob. Hubicze, w, rus
Hubin, w, rus
grkat (diec. Lwów, arch. Brzeżany, dek. Buczacz)
▪ śwgł, dr, s, NarPańskie, Kołbuk 1998, s. 174 (Ścięcie Głowy Jana Ch); Skoczylas, Niedatowanyj rejestr, s. 566; Duh, Pawlyszyn, Spis parafii 1782 r.; Skoczylas, Oficjalat Brzeżany, s. 61.
Hubin (Hubin, k. Kuźmina), w, woł
grkat (diec. Łuck)
▪ śwgł, dr, s, Michał A, Kołbuk 1998, s. 278; Kondratiuk, Dżereła z istorii, 1791-1792 r. (dek. Ostropol).
Hubin (Hubin, k. Łucka), w, woł
grkat (diec. Łuck)
▪ śwgł, Kołbuk 1998, s. 278.
Hubin, k. Kuźmina, zob. Hubin, w, woł
Hubin, k. Łucka, zob. Hubin, w, woł
Hubinek, w, beł
grkat (diec. Chełm, arch. Bełz, dek. Tomaszów)
▪ śwgł, dr, k, Prakseda PM, Kołbuk 1998, s. 309.
Hubinie, zob. Ubinie, w, rus
Hubków, w, kij
grkat (diec. Łuck)
▪ śwgł, dr, s, Prakseda PM, Kołbuk 1998, s. 278 (woł); Kondratiuk, Dżereła z istorii, 1791-1792 r. (dek. Berezno); Krykun, s. 62.
Hubnik, w, brac
grkat (diec. Kijów-Wilno, arch. Kijów, dek. Hajsyn)
▪ śwgł, dr, s, Prakseda PM, Kołbuk 1998, s. 108; Socjografia, s. 34; SGKP. III, s. 200 (Michał A).
Huchowo, zob. Uhowo, w, podl
Huczałówka (Hukółówka, Miastkówka), w, brac
grkat (diec. Kijów-Wilno, arch. Kijów, dek. Jampol)
▪ śwgł, s, Socjografia, s. 44 (przedmieście Miastkówki).
Huczwice (Hoczwice), w, rus
grkat (diec. Przemyśl, dek. Baligród)
▪ śwpom, dr, WnPańskie, par. Rabe, Budzyński, Ludność, II, s. 162; Kołbuk 1998, s. 241 (obecnie miejscowość nie istnieje).
Hudymówka, w, brac
grkat (diec. Kijów-Wilno, arch. Kijów, dek. Berszada)
▪ śwgł, s, Socjografia, s. 19 (patronat Józefa Lubomirskiego, starosty romanowskiego, lokalizacja miejscowości nieznana).
Hujcze, w, beł
grkat (diec. Chełm, arch. Bełz, dek. Potylicz)
▪ śwgł, dr, s, Kosma i Damian MM, Kołbuk 1998, s. 306.
Hujsko (Nowe Sady), w, rus
grkat (diec. Przemyśl, dek. Niżankowice)
▪ śwgł, mr, s, Jerzy M, Budzyński, Ludność, II, s. 162; Kołbuk 1998, s. 256.
Hukałowce, w, rus
grkat (diec. Lwów, arch. Lwów, dek. Złoczów)
▪ śwgł, dr, s, PKrzyża Św, Kołbuk 1998, s. 198.
Hukółówka, zob. Huczałówka, w, brac
Huków, w, pod
grkat (diec. Lwów, arch. Kamieniec Podolski, dek. Skała)
▪ śwgł, dr, k, Demetriusz M, Kołbuk 1998, s. 224 (kam, s); Skoczylas, Oficjalat Kamieniec Podolski, s. 84.
Hulajpol (Halajpol), w, kij
grkat (diec. Kijów-Wilno, arch. Kijów, dek. Lisianka)
▪ śwgł, dr, k, Demetriusz M, Kołbuk 1998, s. 108 (Halajpol); Socjografia, s. 133 (patronat Salomei Sołtykowej z Brzozowskich, starościny zwinogrodzkiej).
Hulajpol, zob. Janopol, w, kij
Hulaniki (Ulanenkowa), w, kij
grkat (diec. Kijów-Wilno, arch. Kijów, dek. Kaniów)
▪ śwgł, dr, s, Michał A, Kołbuk 1998, s. 109; Socjografia, s. 128.
Hulaniki, zob. Motowidłówka, w, kij
Hulanka, zob. Ulanica, w, brac
Hulcza, w, woł
grkat (diec. Łuck)
▪ śwgł, dr, s, Mikołaj Bp, Kołbuk 1998, s. 278.
Hulcze, w, beł
grkat (diec. Chełm, arch. Bełz, dek. Waręż)
▪ śwgł, dr, s, Michał A, Kołbuk 1998, s. 311.
Hule (Huły), w, pod
grkat (diec. Lwów, arch. Bar, dek. Bar)
▪ śwgł, dr, k, PKrzyża Św, Kołbuk 1998, s. 224 (kam); Skoczylas, Oficjalat Bar, s. 4.

Hulewicze (Hulewiczów), m, woł
grkat (diec. Włodzimierz, arch. Włodzimierz)
▪ śwgł, Św. Trójca, Kołbuk 1998, s. 320 (jako wieś).
rzkat (diec. Łuck, arch. Łuck, dek. Włodzimierz)
▪ śwgł, s, Litak 1996, s. 391.
mojż
▪ śwgł, Liczba głów, s. 399, 1765 r.; AJZR. 5.2, s. 75, 1765 r.
Hulewiczów, zob. Hulewicze, m, woł
Hulowce, m, brac
grkat (diec. Kijów-Wilno, arch. Kijów, dek. Berdyczów)
▪ śwgł, dr, s, NarNMP, Kołbuk 1998, s. 109; Socjografia, s. 100.
rzkat (diec. Łuck, arch. Łuck, dek. Bracław)
▪ śwgł, s, Litak 1996, s. 388.
Hulowce, w, woł
grkat (diec. Łuck)
▪ śwgł, dr, s, Michał A, Kołbuk 1998, s. 278; Kondratiuk, Dżereła z istorii, 1791-1792 r. (dek. Teofilpol).
Hulsk (Hylsk, Chulsk), w, kij
grkat (diec. Kijów-Wilno, arch. Kijów, dek. Czerniachów)
▪ śwgł, dr, s, Mikołaj Bp, Kołbuk 1998, s. 109 (woł); Socjografia, s. 118; Jabłonowski, Ziemie ruskie, nr 6.
Hulskie, w, rus
grkat (diec. Przemyśl, dek. Zatwarnica)
▪ śwgł, dr, s, Prakseda PM, Budzyński, Ludność, II, s. 163; Kołbuk 1998, s. 270 (obecnie miejscowość nie istnieje).
Huły, zob. Hule, w, pod
Humań (Umań), m, brac
grkat (diec. Kijów-Wilno, arch. Kijów, dek. Humań)
▪ śwgł, dr, s, Mikołaj Bp, Kołbuk 1998, s. 109; Socjografia, s. 42.
▪ śwgł, dr, s, WnNMP, Kołbuk 1998, s. 109; Socjografia, s. 42.
▪ śwgł, dr, s, Michał A, Kołbuk 1998, s. 109; Socjografia, s. 42.
▪ śwpom, Bazylianie, zak, Jan Ch, Kołbuk 1998, s. 351.
rzkat (diec. Łuck, arch. Łuck, dek. Bracław)
▪ śwgł, dr, s, Antoni, Litak 1996, s. 388.
mojż
▪ śwgł, Liczba głów, s. 403, 1765 r.; AJZR. 5.2, s. 195, 1765 r.; Acta Congressus (mapa); IJCP. US Commission No. UA09150101.
Humenna (Humenne), w, brac
grkat (diec. Kijów-Wilno, arch. Kijów, dek. Woronowica)
▪ śwgł, dr, s, Kosma i Damian MM, Kołbuk 1998, s. 109; Socjografia, s. 88 (patronat królewski).
Humenne, zob. Humenna, w, brac
Humenniki, w, kij
grkat (diec. Kijów-Wilno, arch. Kijów, dek. Radomyśl)
▪ śwgł, dr, s, NarNMP, Kołbuk 1998, s. 109; Socjografia, s. 150.
Humenów, w, rus
grkat (diec. Lwów, arch. Halicz, dek. Kałusz)
▪ śwgł, dr, s, Mikołaj Bp, Kołbuk 1998, s. 217; Duh, Pawlyszyn, Spis parafii 1782 r. (pomija tę cerkiew); Skoczylas, Oficjalat Halicz, s. 16.
Humieniec, w, rus
grkat (diec. Przemyśl, dek. Stara Sól)
▪ śwgł, dr, s, NarNMP, Budzyński, Ludność, II, s. 163; Kołbuk 1998, s. 265.
Humieniec, w, rus
grkat (diec. Lwów, arch. Lwów, dek. Szczerzec)
▪ śwgł, dr, k, ObjPańskie, Kołbuk 1998, s. 191 (s); Skoczylas, Niedatowanyj rejestr, s. 546; Duh, Pawlyszyn, Spis parafii 1782 r. (dek. Horożanna); Skoczylas, Oficjalat Lwów, s. 148.
Humińce, w, pod
grkat (diec. Lwów, arch. Kamieniec Podolski, dek. Kamieniec Podolski)
▪ śwgł, dr, s, Bazyli W, Kołbuk 1998, s. 224 (kam); Skoczylas, Oficjalat Kamieniec Podolski, s. 65.
Humniska, w, beł
grkat (diec. Chełm, arch. Bełz, dek. Busk)
▪ śwgł, dr, k, Michał A, Kołbuk 1998, s. 306.
Humniska, w, rus
grkat (diec. Lwów, arch. Brzeżany, dek. Trembowla)
▪ śwgł, dr, k, Św. Trójca, Kołbuk 1998, s. 194 (s); Skoczylas, Oficjalat Brzeżany, s. 90.
Humniska, w, rus
rzkat (diec. Przemyśl, arch. Brzozów, dek. Brzozów)
▪ śwgł, dr, s, Stanisław Bp, Litak 1996, s. 394.
Humniszcze (Gumniszcze), w, woł
grkat (diec. Łuck)
▪ śwgł, dr, s, NarNMP, Kołbuk 1998, s. 278.
Huncza, w, brac
grkat (diec. Kijów-Wilno, arch. Kijów, dek. Hajsyn)
▪ śwgł, dr, s, Eliasz Pr, Kołbuk 1998, s. 109; Socjografia, s. 34; SGKP. III, s. 220 (Kosma i Damian MM).
Hureczko, w, rus
grkat (diec. Przemyśl, dek. Przemyśl)
▪ śwgł, dr, s, PKrzyża Św, Budzyński, Ludność, II, s. 163; Kołbuk 1998, s. 258.
Hurki, zob. Górki, w, woł
Hurko, w, rus
grkat (diec. Przemyśl, dek. Przemyśl)
▪ śwgł, dr, s, OpNMP, Budzyński, Ludność, II, s. 163; Kołbuk 1998, s. 258.
Hurnie, w, rus
grkat (diec. Przemyśl, dek. Stryj)
▪ śwgł, dr, k, OpNMP, Budzyński, Ludność, II, s. 163; Kołbuk 1998, s. 267.
Husaczówka (Usaczówka), w, kij
grkat (diec. Kijów-Wilno, arch. Kijów, dek. Kaniów)
▪ śwgł, dr, k, Prakseda PM, Kołbuk 1998, s. 109; Socjografia, s. 128 (patronat Franciszka Ksawerego Branickiego, hetmana wielkiego koronnego).
Husakowa (Husakowka), w, kij
grkat (diec. Kijów-Wilno, arch. Kijów, dek. Lisianka)
▪ śwgł, dr, s, NarNMP, Kołbuk 1998, s. 338 (jako cerkiew prawosławna); Socjografia, s. 133 (Husakowka).
Husakowka, zob. Husakowa, w, kij
Husaków, zob. Hussaków, m, rus
Husiatyn, m, pod
grkat (diec. Lwów, arch. Kamieniec Podolski, dek. Husiatyn)
▪ śwgł, dr, s, PKrzyża Św, Kołbuk 1998, s. 224; Skoczylas pomija tę cerkiew (Oficjalat Kamieniec Podolski, s. 56).
▪ śwgł, mr, s, PPańskie, Kołbuk 1998, s. 224 (kam, dr); Skoczylas, Oficjalat Kamieniec Podolski, s. 56.
▪ śwgł, dr, s, Jerzy M, Kołbuk 1998, s. 224 (kam); Skoczylas, Oficjalat Kamieniec Podolski, s. 56 („in suburbio").
▪ śwgł, dr, s, Kosma i Damian MM, Kołbuk 1998, s. 224 (kam); Skoczylas, Oficjalat Kamieniec Podolski, s. 56.
rzkat (diec. Kamieniec Podolski, dek. Jazłowiec)
▪ śwgł, mr, d, NarNMP, Litak 1996, s. 368.
mojż
▪ śwgł, mr, BPANKr. 2002, s. 1004, 1741 r. (schola seu synagoga); Liczba głów, s. 400, 1765 r. (kahał); AJZR. 5.2, s. 128, 1765 r.; A. Sokolova, V. Dymshits, Stone synagogues of the sixteenth-eighteenth century in the Ukraine and

Byelorussia (dostęp: http://judaica.spb.ru/artcl/a6/archsyn_e.shtml, 30.01.2006).
Husienice, zob. Kosienice, w, rus
Husne Niżne, w, rus
grkat (diec. Przemyśl, dek. Wysocko)
▪ śwgł, dr, k, Ucieczka do Egiptu NMP, Budzyński, Ludność, II, s. 164; Kołbuk 1998, s. 268.
Husne Wyżne, w, rus
grkat (diec. Przemyśl, dek. Wysocko)
▪ śwgł, dr, k, Ucieczka do Egiptu NMP, Budzyński, Ludność, II, s. 164; Kołbuk 1998, s. 268.
Husów, zob. Hussów, w, rus
Hussaków (Husaków), m, rus
grkat (diec. Przemyśl, dek. Mościska)
▪ śwgł, dr, k, WnNMP, Budzyński, Ludność, II, s. 163; Kołbuk 1998, s. 254.
rzkat (diec. Przemyśl, arch. Przemyśl, dek. Mościska)
▪ śwgł, Karmelici trzewiczkowi, mr, s, zak, Stanisław Bp, Litak 1996, s. 403.
mojż
▪ śwgł, AAPrz. AV178, k. 4v, 12v, 1753 r. (w budowie); CPAHU, nr 132.1.526, k. 1, 1760 r.; Liczba głów, s. 396, 1765 r. (kahał).
Hussów (Husów), w, rus
rzkat (diec. Przemyśl, arch. Jarosław, dek. Jarosław)
▪ śwgł, dr, s, Andrzej Ap, Litak 1996, s. 398 (Hussów).
Husynne, w, beł
grkat (diec. Chełm, arch. Chełm, dek. Horodło)
▪ śwgł, dr, s, Prakseda PM, Kołbuk 1998, s. 298.
Husynne, w, rus
grkat (diec. Chełm, arch. Chełm, dek. Chełm)
▪ śwgł, dr, s, Onufry P, Kołbuk 1998, s. 297.
Huszcza, w, rus
grkat (diec. Chełm, arch. Chełm, dek. Chełm)
▪ śwgł, dr, k, Demetriusz M, Kołbuk 1998, s. 297.
Huszcza, zob. Hoszcza, m, woł
Huszczanki, w, woł
grkat (diec. Łuck)
▪ śwgł, dr, s, Michał A, Kołbuk 1998, s. 278.
Huszczeńce, zob. Huszczyńce, w, brac
Huszczyn (Guszczyn), w, woł
grkat (diec. Łuck)
▪ śwgł, Kondratiuk, Dżereła z istorii, 1791-1792 r. (dek. Zasław, lokalizacja miejscowości nieznana).
Huszczyńce (Huszczeńce), w, brac
grkat (diec. Kijów-Wilno, arch. Kijów, dek. Winnica)
▪ śwgł, dr, s, WnNMP, Kołbuk 1998, s. 109; Socjografia, s. 85 (patronat Stanisława Poniatowskiego, syna Kazimierza).
Huszlew, w, podl
rzkat (diec. Łuck, arch. Brześć, dek. Łosice)
▪ śwgł, dr, s, Antoni Pad, Wojciech Bp, Anna, Litak 1996, s. 385.
Huszyn, w, woł
grkat (diec. Włodzimierz, arch. Włodzimierz)
▪ śwgł, dr, s, Demetriusz M, Kołbuk 1998, s. 320; Skoczylas, Religia ta kultura, s. 58, 1715 r. (dek. Kowel).
Huta (Huty), w, brac
grkat (diec. Kijów-Wilno, arch. Kijów, dek. Bracław)
▪ śwgł, dr, s, NarNMP, Kołbuk 1998, s. 109; Socjografia, s. 22 (Huty); Wizytacje generalne, s. 657.
Huta Kamieńska, zob. Kamieńska Huta, w, woł
Huta Krzeszowska, w, rus
rzkat (diec. Przemyśl, arch. Jarosław, dek. Tarnogród)
▪ śwpom, dr, s, par. Krzeszów, Litak 1996, s. 402.
Huta Lubycka, w, beł
grkat (diec. Chełm, arch. Bełz, dek. Potylicz)
▪ śwgł, dr, s, Prakseda PM, Kołbuk 1998, s. 306.
Huta Ratneńska, zob. Huta Ratnieńska, w, rus
Huta Ratnieńska (Huta Ratneńska), w, rus
grkat (diec. Chełm, arch. Chełm, dek. Ratno)
▪ śwpom, par. Tur, Kołbuk 1998, s. 303 (Huta Ratneńska).
Huta Różaniecka, w, beł
grkat (diec. Przemyśl, dek. Lubaczów)
▪ śwgł, dr, k, Mikołaj Bp, Budzyński, Ludność, II, s. 165; Kołbuk 1998, s. 252.
Hutar, w, rus
grkat (diec. Przemyśl, dek. Skole)
▪ śwgł, dr, s, Michał A, Budzyński, Ludność, II, s. 166; Kołbuk 1998, s. 263.
Huty, zob. Huta, w, brac
Huwniki, w, rus
grkat (diec. Przemyśl, dek. Dobromil)
▪ śwgł, dr, s, PKrzyża Św, Budzyński, Ludność, II, s. 166; Kołbuk 1998, s. 244.
Huziejów Stary (Huziejów), w, rus
grkat (diec. Lwów, arch. Lwów, dek. Bolechów)
▪ śwgł, dr, s, ZłSzatNMP, Kołbuk 1998, s. 171 (k); Skoczylas, Niedatowanyj rejestr, s. 572; Duh, Pawlyszyn, Spis parafii 1782 r. (ZwNMP); Skoczylas, Oficjalat Lwów, s. 113.
Huziejów, zob. Huziejów Stary, w, rus
Hwozd (Gwozd), w, rus
grkat (diec. Lwów, arch. Halicz, dek. Ottynia)
▪ śwgł, dr, k, WnNMP, Kołbuk 1998, s. 209.
▪ śwgł, dr, k, Mikołaj Bp, Kołbuk 1998, s. 209; Skoczylas, Oficjalat Halicz, s. 30.
Hylsk, zob. Hulsk, w, kij
Hyrowa (Chyrowa), w, kr
grkat (diec. Przemyśl, dek. Dukla)
▪ śwgł, dr, s, OpNMP, Budzyński, Ludność, II, s. 166 (Hyrowa); Kołbuk 1998, s. 246 (rus).
Hyrzów, w, brac
grkat (diec. Kijów-Wilno, arch. Kijów, dek. Raszków)
▪ śwgł, s, Socjografia, s. 70.
Hyżne, w, rus
rzkat (diec. Przemyśl, arch. Brzozów, dek. Dynów)
▪ śwgł, mr, s, NarNMP, Litak 1996, s. 395.
▪ śwpom, dr, Wszyscy Św, par. Hyżne, Litak 1996, s. 396.

I

Idźka (Jeka, Jekowka), w, brac
grkat (diec. Kijów-Wilno, arch. Kijów, dek. Krasne)
▪ śwgł, dr, s, Prakseda PM, Kołbuk 1998, s. 109; Socjografia, s. 58 (Jekowka).
Ignalin (Reimerswalde), w, war
rzkat (diec. Warmia, dek. Lidzbark Warmiński)
▪ śwgł, d, Jan Ew, Litak 1996, s. 412.
Ignatówka (Ihnatków), w, brac
grkat (diec. Kijów-Wilno, arch. Kijów, dek. Komargród)
▪ śwgł, s, Socjografia, s. 55 (patronat Teodora Potockiego, starosty jarudzkiego).
Igołomia (Igołomia Większa), w, kr
rzkat (diec. Kraków, arch. Kraków, dek. Proszowice)
▪ śwgł, mr, s-UJ, NarNMP, Litak 1996, s. 225.

Igołomia Większa, zob. Igołomia, w, kr
Ihnatków, zob. Ignatówka, w, brac
Ihnatowce, w, pod
grkat (diec. Lwów, arch. Bar, dek. Pilawa)
▪ śwgł, dr, s, PPańskie, Kołbuk 1998, s. 224 (kam); Skoczylas, Oficjalat Bar, s. 27.
Ihrowica, w, woł
grkat (diec. Lwów, arch. Brzeżany, dek. Tarnopol)
▪ śwgł, dr, s, Prakseda Tyrnowska, Kołbuk 1998, s. 193 (rus, Prakseda PM); Skoczylas, Oficjalat Brzeżany, s. 87; Budzyński, Kresy, II, mapa 26.
Ilaszowce, zob. Iliaszowce, w, pod
Ilaszówka, zob. Eliaszówka, w, brac
Ilatka, zob. Latka, w, pod
Ilatówka, zob. Eliaszówka, w, brac
Ildziany, zob. Łdziany, w, rus
Iliaszowce (Laszowce, Ilaszowce), w, pod
grkat (diec. Lwów, arch. Bar, dek. Mohylów)
▪ śwgł, dr, s, NarNMP, Kołbuk 1998, s. 224 (kam); Skoczylas, Oficjalat Bar, s. 22.
Iliaszówka, w, pod
grkat (diec. Lwów, arch. Bar, dek. Pilawa)
▪ śwgł, dr, s, Jan Ew, Kołbuk 1998, s. 224 (kam); Skoczylas, Oficjalat Bar, s. 27.
Iliaszówka, zob. Eliaszówka, w, brac
Iliatka, zob. Latka, w, pod
Ilińce (Lińce), m, brac
grkat (diec. Kijów-Wilno, arch. Kijów, dek. Kalnik)
▪ śwgł, dr, s, Św. Trójca, Kołbuk 1998, s. 109; Socjografia, s. 52.
▪ śwgł, dr, s, NarNMP, Kołbuk 1998, s. 109; Socjografia, s. 52.
▪ śwgł, dr, s, ZmPańskie, Kołbuk 1998, s. 109; Socjografia, s. 52.
▪ śwgł, s, Socjografia, s. 52.
mojż
▪ śwgł, Liczba głów, s. 402, 1765 r.; AJZR. 5.2, s. 185, 1765 r.
Ilińce (Lińce), w, rus
grkat (diec. Lwów, arch. Halicz, dek. Zabłotów)
▪ śwgł, dr, s, Eliasz Pr, Kołbuk 1998, s. 218.
▪ śwgł, dr, s, WnNMP, Kołbuk 1998, s. 218; Skoczylas, Oficjalat Halicz, s. 51.
Ilińsk, zob. Sokołów, m, kij
Ilkowce, w, woł
grkat (diec. Łuck)
▪ śwgł, dr, s, Jan Ew, Kołbuk 1998, s. 278.
Ilkowce (Ilkówka), w, brac
grkat (diec. Kijów-Wilno, arch. Kijów, dek. Brahiłów)
▪ śwgł, dr, k, Mikołaj Bp, Kołbuk 1998, s. 109; Socjografia, s. 25 (patronat Czetwertyńskiego).
Ilkówka, zob. Ilkowce, w, brac
Ilnik (Ilnik Zakopce, Ilnik Zaporozki, Ilnik Królewski, Ilnik Szlachecki), w, rus
grkat (diec. Przemyśl, dek. Wysocko)
▪ śwgł, dr, s, Prakseda PM, Budzyński, Ludność, II, s. 167; Kołbuk 1998, s. 269 (Ilnik Zakopce).
▪ śwgł, dr, s, Prakseda PM, Budzyński, Ludność, II, s. 167; Kołbuk 1998, s. 269 (Ilnik Zaporozki).
▪ śwgł, dr, s, ZDucha Św., Budzyński, Ludność, II, s. 167; Kołbuk 1998, s. 268.
Ilnik Królewski, zob. Ilnik, w, rus
Ilnik Szlachecki, zob. Ilnik, w, rus
Ilnik Zakopce, zob. Ilnik, w, rus
Ilnik Zaporozki, zob. Ilnik, w, rus
Iławcze, w, rus
grkat (diec. Lwów, arch. Brzeżany, dek. Skałat)
▪ śwgł, dr, s, Jan Ew, Kołbuk 1998, s. 189.
Iłemnia, w, rus
grkat (diec. Lwów, arch. Lwów, dek. Dolina)
▪ śwgł, dr, k, Sobór NMP, Kołbuk 1998, s. 176.
Iłowiec, w, poz
rzkat (diec. Poznań, arch. Śrem, dek. Kościan)
▪ śwgł, dr, s, Andrzej Ap, Dorota PM, Litak 1996, s. 291.
Iłów, m, raw
rzkat (diec. Poznań, arch. Warszawa, dek. Gąbin)
▪ śwgł, dr, d, WnNMP, Litak 1996, s. 299.
mojż
▪ śwgł, Liczba głów, s. 406, 1765 r.; Acta Congressus, s. LXXIX (kahał), 1767 r.; Fijałkowski, Kultura i sztuka religijna Żydów na Mazowszu, s. 149; IJCP. US Commission No. POCE000618.
Iłów, w, rus
grkat (diec. Lwów, arch. Lwów, dek. Rozdół)
▪ śwgł, dr, k, PKrzyża Św, Kołbuk 1998, s. 188 (s); Skoczylas, Oficjalat Lwów, s. 139.
Iłża, m, san
rzkat (diec. Kraków, arch. Kielce Pr, dek. Kunów)
▪ śwgł, mr, d, WnNMP, Litak 1996, s. 215.
▪ śwpom, dr, NMP, par. Iłża, Litak 1996, s. 216.
▪ śwpom, mr, mk, kłs, Św. Duch, Leonard O, par. Iłża, Litak 1996, s. 215.
▪ śwpom, mr, Franciszek, par. Iłża, Litak 1996, s. 215 (w polu).
▪ śwpom, Leonard O, par. Iłża, Litak 1996, s. 215 (na cmentarzu).
Imbramowice, w, kr
rzkat (diec. Kraków, arch. Kraków, dek. Skała)
▪ śwgł, mr, d, Benedykt O, Litak 1996, s. 227.
▪ śwpom, Norbertanki (Ordo Monialium Premonstratensis), zak, Piotr i Paweł AAp, Litak 1996, s. 537.
Imielin, zob. Jemielin, w, kr
Imielnica (Jemielnica), w, pł
rzkat (diec. Płock, arch. Płock, dek. Płock)
▪ śwgł, dr, d, Jakub W Ap, Litak 1996, s. 267 (Jemielnica).
Imielno, w, gn
rzkat (diec. Gniezno, arch. Gniezno, dek. Gniezno - św. Trójca)
▪ śwgł, dr, s, NarNMP, Litak 1996, s. 169.
Imielno, w, raw
rzkat (diec. Gniezno, arch. Łęczyca, dek. Kutno)
▪ śwgł, dr, s, Wszyscy Św, Litak 1996, s. 192.
Imielno (Jemielno), w, kr
rzkat (diec. Kraków, arch. Kraków, dek. Jędrzejów)
▪ śwgł, mr, s, NMP, Mikołaj Bp, Litak 1996, s. 219.
Indyki, w, woł
grkat (diec. Łuck)
▪ śwgł, dr, s, OpNMP, Kołbuk 1998, s. 278.
Inowłódz, zob. Inowłódź, m, łęcz
Inowłódź (Inowłódz), m, łęcz
rzkat (diec. Gniezno, arch. Łowicz, dek. Rawa Mazowiecka)
▪ śwgł, mr, k, Michał A, Litak 1996, s. 196 (Inowłódz).
▪ śwpom, mr, k, Idzi O, par. Inowłódz, Litak 1996, s. 197 (Inowłódz).
Inowrocław (Staromieście), m, in
rzkat (diec. Włocławek, arch. Kruszwica, dek. Inowrocław)
▪ śwgł, mr, k, Mikołaj Bp, Litak 1996, s. 335.
▪ śwgł, mr, NMP, Litak 1996, s. 335 (Staromieście).

▪ świpom, Jakub W Ap, par. Inowrocław, Litak 1996, s. 336.
▪ świpom, kłs, Św. Duch, par. Inowrocław, Litak 1996, s. 336.
▪ świpom, Franciszkanie konwentualni, zak, Franciszek z Asyżu, Litak 1996, s. 508.
mojż
▪ świgł, Liczba głów, s. 395, 1765 r.; IJCP. US Commission No. POCE0000595; Inowrocław (dostęp: http://www.izrael.badacz.org/zydzi_w_polsce/katalog_kujawy_inowroclaw.html, 23.05.2006) - gmina od XVI wieku.
Inwałd, w, kr
rzkat (diec. Kraków, arch. Kraków, dek. Zator)
▪ świgł, mr, s, NarNMP, Litak 1996, s. 230.
Irdeński Monaster, zob. Starosiołeczko, w, kij
Irszyki, w, woł
grkat (diec. Łuck)
▪ świgł, dr, s, Michał A, Kołbuk 1998, s. 278.
Irządze Górne (Irządze), w, kr
rzkat (diec. Kraków, arch. Pilica Pr, dek. Lelów)
▪ świgł, mr, s, Wacław Kr, Litak 1996, s. 244.
Irządze, zob. Irządze Górne, w, kr
Isaje, w, rus
grkat (diec. Przemyśl, dek. Stary Sambor)
▪ świgł, dr, k, Michał A, Budzyński, Ludność, II, s. 167; Kołbuk 1998, s. 266.
Isajki, w, kij
grkat (diec. Kijów-Wilno, arch. Kijów, dek. Bohusław)
▪ świgł, dr, k, Michał A, Kołbuk 1998, s. 109; Socjografia, s. 108 (patronat Stanisława Rzewuskiego, chorążego Wielkiego Księstwa Litewskiego).
Isakowce (Sakowce, Iwanowce), w, pod
grkat (diec. Lwów, arch. Kamieniec Podolski, dek. Kamieniec Podolski)
▪ świgł, dr, s, Michał A, Kołbuk 1998, s. 224 (kam); Skoczylas, Oficjalat Kamieniec Podolski, s. 65.
Isaków, w, rus
grkat (diec. Lwów, arch. Halicz, dek. Tłumacz)
▪ świgł, dr, s, Mikołaj Bp, Kołbuk 1998, s. 215.
Iskań, w, rus
grkat (diec. Przemyśl, dek. Bircza)
▪ świgł, dr, s, WnNMP, Budzyński, Ludność, II, s. 167; Kołbuk 1998, s. 242.
Iskorość, m, kij
grkat (diec. Kijów-Wilno, arch. Kijów, dek. Barasze)
▪ świgł, dr, s, WnNMP, Kołbuk 1998, s. 109 (prawdopodobnie w dek. Barasze).
Iskrzynia, w, rus
rzkat (diec. Przemyśl, arch. Brzozów, dek. Krosno)
▪ świpom, mr, par. Krościenko, Litak 1996, s. 397.
Ispas (Spas), w, rus
grkat (diec. Lwów, arch. Halicz, dek. Kołomyja)
▪ świgł, dr, k, PPańskie, Kołbuk 1998, s. 207.
Isypowce, w, rus
grkat (diec. Lwów, arch. Brzeżany, dek. Zborów)
▪ świgł, dr, s, Prakseda PM, Kołbuk 1998, s. 197.
Iszczków, w, rus
grkat (diec. Lwów, arch. Brzeżany, dek. Kozłów)
▪ świgł, dr, s, Sobór Michała A, Kołbuk 1998, s. 182 (Michał A); Skoczylas, Oficjalat Brzeżany, s. 75.
▪ świgł, dr, s, Antoni W, Kołbuk 1998, s. 182 (Sobór Michała A); Duh, Pawlyszyn, Spis parafii 1782 r.; Skoczylas, Oficjalat Brzeżany, s. 74 („Podzamkowa").
Iwachnowce, w, pod
grkat (diec. Lwów, arch. Kamieniec Podolski, dek. Husiatyn)
▪ świgł, dr, s, WnNMP, Kołbuk 1998, s. 224 (kam); Skoczylas, Oficjalat Kamieniec Podolski, s. 56.
Iwachny (Iwanki), w, brac
grkat (diec. Kijów-Wilno, arch. Kijów, dek. Żywotów)
▪ świgł, dr, s, Michał A, Kołbuk 1998, s. 109; Socjografia, s. 91.
Iwaczków, w, woł
grkat (diec. Łuck)
▪ świgł, dr, s, NarNMP, Kołbuk 1998, s. 278.
Iwaczów, w, rus
grkat (diec. Lwów, arch. Lwów, dek. Złoczów)
▪ świgł, dr, s, NarNMP, Kołbuk 1998, s. 198.
Iwaczów Górny (Iwaczów), w, woł
grkat (diec. Lwów, arch. Brzeżany, dek. Tarnopol)
▪ świgł, dr, s, ZmPańskie, Kołbuk 1998, s. 193 (rus); SGKP. III, s. 309; Budzyński, Kresy, II, mapa 26.
Iwaczów, zob. Iwaczów Górny, w, woł
Iwanczany, w, woł
grkat (diec. Lwów, arch. Brzeżany, dek. Tarnopol)
▪ świgł, dr, s, Jan Ew, Kołbuk 1998, s. 193 (rus, Michał A); Skoczylas, Niedatowanyj rejestr, s. 563; Duh, Pawlyszyn, Spis parafii 1782 r.; Skoczylas, Oficjalat Brzeżany, s. 87; Budzyński, Kresy, II, mapa 26.
Iwangrodek, zob. Iwangród, w, brac
Iwangród (Iwangrodek), w, brac
grkat (diec. Kijów-Wilno, arch. Kijów, dek. Granów)
▪ świgł, s, NMP, Socjografia, s. 31 (Iwangrodek); SGKP. III, s. 311 (wezwanie cerkwi prawosławnej).
Iwanicze, w, woł
grkat (diec. Włodzimierz, arch. Włodzimierz)
▪ świgł, Kołbuk 1998, s. 320; Skoczylas, Religia ta kultura, s. 59, 1715 r. (dek. Poryck).
Iwanie, w, woł
grkat (diec. Łuck)
▪ świgł, dr, s, NarNMP, Kołbuk 1998, s. 278.
Iwanie Puste, w, woł
grkat (diec. Łuck)
▪ świgł, dr, s, Mikołaj Bp, Kołbuk 1998, s. 278.
Iwanie Puste (Puste Iwanie), w, pod
grkat (diec. Lwów, arch. Kamieniec Podolski, dek. Skała)
▪ świgł, dr, d, Jan Ew, Kołbuk 1998, s. 224 (kam, s); Skoczylas, Oficjalat Kamieniec Podolski, s. 85.
Iwanie Złote, w, pod
grkat (diec. Lwów, arch. Kamieniec Podolski, dek. Czerwonogród)
▪ świgł, mr, k, Mikołaj Bp, Kołbuk 1998, s. 224 (kam, dr, s); Skoczylas, Oficjalat Kamieniec Podolski, s. 48.
Iwanikówka, w, rus
grkat (diec. Lwów, arch. Halicz, dek. Stanisławów)
▪ świgł, dr, s, Michał A, Kołbuk 1998, s. 212.
Iwaniska, m, san
rzkat (diec. Kraków, arch. Sandomierz, dek. Połaniec)
▪ świgł, dr, s, Katarzyna PM, Litak 1996, s. 247.
mojż
▪ świgł, AKMK. AV46, s. 37, 1747 r. (schola vulgo bożnica); Liczba głów, s. 394, 1765 r.; Muszyńska, Żydzi, s. 68.
Iwaniwce, zob. Iwonińce, w, pod
Iwanki, zob. Iwachny, w, brac
Iwanki, zob. Iwańka, w, brac
Iwankowce (Iwankowce, k. Dunajowiec), w, pod
grkat (diec. Lwów, arch. Kamieniec Podolski, dek. Kamieniec Podolski)
▪ świgł, dr, s, OpNMP, Kołbuk 1998, s. 225 (kam); Skoczylas, Oficjalat Kamieniec Podolski, s. 66.

Iwankowce (Iwankowce, k. Jampola, Iwonkow), w, brac
grkat (diec. Kijów-Wilno, arch. Kijów, dek. Krasne)
▪ śwgł, dr, s, NarNMP, Kołbuk 1998, s. 109; Socjografia, s. 58 (Iwonkow).
Iwankowce (Iwankowce, k. Płoskirowa), w, pod
grkat (diec. Lwów, arch. Kamieniec Podolski, dek. Proskurów)
▪ śwgł, dr, s, OpNMP, Kołbuk 1998, s. 225 (kam); przynależność dekanalna wątpliwa.
Iwankowce (Iwankowce, k. Starej Sieniawy), w, pod
grkat (diec. Lwów, arch. Bar, dek. Piławа)
▪ śwgł, dr, k, OpNMP, Kołbuk 1998, s. 225 (kam, s); Skoczylas, Oficjalat Bar, s. 27.
Iwankowce Chreptyjowskie, w, pod
grkat (diec. Lwów, arch. Bar, dek. Sokolec)
▪ śwgł, dr, s, Jan Ew, Kołbuk 1998, s. 225 (kam); Skoczylas, Oficjalat Bar, s. 34.
Iwankowce Satanowskie, w, pod
grkat (diec. Lwów, arch. Kamieniec Podolski, dek. Satanów)
▪ śwgł, dr, s, WnPańskie, Kołbuk 1998, s. 225 (kam); Skoczylas, Oficjalat Kamieniec Podolski, s. 80.
▪ śwgł, dr, s, PPańskie, Kołbuk 1998, s. 225 (kam); Skoczylas, Oficjalat Kamieniec Podolski, s. 80.
Iwankowce, zob. Iwanków, w, pod
Iwankowce, k. Berdyczowa, zob. Iwańkowce, w, kij
Iwankowce, k. Dunajowiec, zob. Iwankowce, w, pod
Iwankowce, k. Jampola, zob. Iwankowce, w, brac
Iwankowce, k. Płoskirowa, zob. Iwankowce, w, pod
Iwankowce, k. Starej Sieniawy, zob. Iwankowce, w, pod
Iwanków (Iwankowce), w, pod
grkat (diec. Lwów, arch. Kamieniec Podolski, dek. Skała)
▪ śwgł, dr, k, Michał A, Kołbuk 1998, s. 225 (kam, s); Skoczylas, Oficjalat Kamieniec Podolski, s. 85.
Iwanków (Iwanówka), w, kij
grkat (diec. Kijów-Wilno, arch. Kijów, dek. Żytomierz)
▪ śwgł, dr, s, NarNMP, Kołbuk 1998, s. 109 (Św. Trójca); Socjografia, s. 159; Wizytacje generalne, s. 31.
Iwanków (Iwańków), m, kij
grkat (diec. Kijów-Wilno, arch. Kijów, dek. Dymir)
▪ śwgł, dr, d, NarNMP, Kołbuk 1998, s. 109 (Iwańków); Socjografia, s. 121.
rzkat (diec. Kijów, dek. Owrucz)
▪ śwgł, dr, s, WnNMP, Litak 1996, s. 372; Chachaj, Rozwój sieci świątyń katolickich, s. 47-48.
Iwanowce, w, pod
grkat (diec. Lwów, arch. Bar, dek. Bar)
▪ śwgł, dr, k, OfNMP, Kołbuk 1998, s. 225 (kam); Skoczylas, Oficjalat Bar, s. 4.
Iwanowce, w, rus
grkat (diec. Lwów, arch. Lwów, dek. Żydaczów)
▪ śwgł, dr, k, NarJana Ch, Kołbuk 1998, s. 201 (s); Skoczylas, Oficjalat Lwów, s. 161.
Iwanowce (Iwoniowce, Iwanowka), w, brac
grkat (diec. Kijów-Wilno, arch. Kijów, dek. Krasne)
▪ śwgł, dr, s, Michał A, Kołbuk 1998, s. 109; Socjografia, s. 58 (Iwanowka).
Iwanowce, zob. Isakowce, w, pod
Iwanowice, m, kal
rzkat (diec. Gniezno, arch. Kalisz, dek. Staw)
▪ śwgł, mr, s, Katarzyna PM, Litak 1996, s. 178.
▪ śwpom, dr, s, kłs, Św. Duch, par. Iwanowice, Litak 1996, s. 178.
Iwanowice, w, kr
rzkat (diec. Kraków, arch. Kraków, dek. Skała)
▪ śwgł, dr, s, Św. Trójca, Wszyscy Św, Litak 1996, s. 227.
Iwanowicze, w, kij
grkat (diec. Kijów-Wilno, arch. Kijów, dek. Czerniachów)
▪ śwgł, dr, s, NarNMP, Kołbuk 1998, s. 109; Socjografia, s. 118.
Iwanówka, w, pod
grkat (diec. Kijów-Wilno, arch. Kijów, dek. Jaruga)
▪ śwgł, dr, k, OpNMP, Kołbuk 1998, s. 109; Socjografia, s. 47 (brac, patronat Teodora Potockiego, starosty jarudzkiego).
Iwanówka, w, rus
grkat (diec. Lwów, arch. Brzeżany, dek. Grzymałów)
▪ śwgł, dr, s, Jan Ch, Budzyński, Struktura, s. 138 (Janów); Kołbuk 1998, s. 189 (dek. Skałat); Duh, Pawlyszyn, Spis parafii 1782 r.; Skoczylas, Oficjalat Brzeżany, s. 69.
Iwanówka, w, rus
grkat (diec. Lwów, arch. Brzeżany, dek. Trembowla)
▪ śwgł, dr, s, NarNMP, Kołbuk 1998, s. 194.
Iwanówka, zob. Iwanków, w, kij
Iwańczyce Stare, w, woł
grkat (diec. Łuck)
▪ śwgł, Kołbuk 1998, s. 278.
Iwańka (Iwańka, k. Humania), m, brac
grkat (diec. Kijów-Wilno, arch. Kijów, dek. Żywotów)
▪ śwgł, dr, s, WnNMP, Kołbuk 1998, s. 109; Socjografia, s. 91.
Iwańka (Iwańka, k. Lipowca, Iwanki), w, brac
grkat (diec. Kijów-Wilno, arch. Kijów, dek. Woronowica)
▪ śwgł, dr, s, Demetriusz M, Kołbuk 1998, s. 109; Socjografia, s. 88.
Iwańka, k. Humania, zob. Iwańka, m, brac
Iwańka, k. Lipowca, zob. Iwańka, w, brac
Iwańkowce (Iwankowce, k. Berdyczowa, Jankowce), w, kij
grkat (diec. Kijów-Wilno, arch. Kijów, dek. Berdyczów)
▪ śwgł, dr, s, Demetriusz M, Kołbuk 1998, s. 109 (Iwankowce); Socjografia, s. 100 (prawdopodobnie jako Jankowce).
Iwańków, zob. Iwanków, m, kij
Iwaszkowce, w, rus
grkat (diec. Przemyśl, dek. Wysocko)
▪ śwgł, dr, s, Michał A, Budzyński, Ludność, II, s. 168; Kołbuk 1998, s. 269.
Iwaszkowce (Iwaszkowce, k. Olchowca, Iwatkowce, Waskowce), w, pod
grkat (diec. Lwów, arch. Bar, dek. Snitków)
▪ śwgł, dr, k, OpNMP, Kołbuk 1998, s. 225 (kam); Skoczylas, Oficjalat Bar, s. 30.
Iwaszkowce (Iwaszkowce, k. Szarogrodu), w, pod
grkat (diec. Lwów, arch. Bar, dek. Szarogród)
▪ śwgł, dr, k, NarNMP, Kołbuk 1998, s. 225 (kam, s); Skoczylas, Oficjalat Bar, s. 37.
Iwaszkowce (Iwaszkowka), w, brac
grkat (diec. Kijów-Wilno, arch. Kijów, dek. Czeczelnik)
▪ śwgł, dr, s, Michał A, Kołbuk 1998, s. 109; Socjografia, s. 28 (Iwaszkowka); SGKP. III, s. 323 (Mikołaj Bp).
Iwaszkowce, k. Olchowca, zob. Iwaszkowce, w, pod
Iwaszkowce, k. Szarogrodu, zob. Iwaszkowce, w, pod
Iwaszkowka, zob. Iwaszkowce, w, brac
Iwaszkówka, w, woł
grkat (diec. Łuck)
▪ śwgł, dr, d, WnPańskie, Kołbuk 1998, s. 109 (kij-wil); Socjografia, s. 118-120 (brak cerkiw w dek. Czerniachów).
Iwatkowce, zob. Iwaszkowce, w, pod
Iwcza (Iwcze, Jowcza), w, pod
grkat (diec. Lwów, arch. Bar, dek. Bar)
▪ śwgł, dr, k, WnNMP, Kołbuk 1998, s. 225 (kam, s); Skoczylas, Oficjalat Bar, s. 4.

Iwcze, zob. Iwcza, w, pod
Iwka (Juwki), w, pod
grkat (diec. Lwów, arch. Bar, dek. Pilawa)
▪ śwgł, dr, s, WnNMP, Kołbuk 1998, s. 225 (kam); Skoczylas, Oficjalat Bar, s. 27.
Iwkowa, w, kr
rzkat (diec. Kraków, arch. Wojnicz, dek. Lipnica Murowana)
▪ śwgł, dr, k, PKrzyża Św, Litak 1996, s. 255.
▪ śwpom, dr, NawNMP, par. Iwkowa, Litak 1996, s. 256.
Iwkowce, w, kij
grkat (diec. Kijów-Wilno, arch. Kijów)
▪ śwgł, dr, k, OpNMP, Kołbuk 1998, s. 109.
Iwnica, m, kij
grkat (diec. Kijów-Wilno, arch. Kijów, dek. Chodorków)
▪ śwgł, dr, s, Mikołaj Bp, Kołbuk 1998, s. 109; Socjografia, s. 111.
rzkat (diec. Kijów, dek. Żytomierz)
▪ śwpom, dr, s, Jan Ch, par. Korosteszów, Litak 1996, s. 372; Chachaj, Rozwój sieci świątyń katolickich, s. 54-55.
mojż
▪ śwgł, Liczba głów, s. 403, 1765 r. (kahał); AJZR. 5.2, s. 9, 1765 r.; IJCP. US Commission No. UA05060101 (gmina od 1847 r.).
Iwno, w, kal
rzkat (diec. Poznań, arch. Poznań, dek. Kostrzyń)
▪ śwgł, dr, s, Michał A, Litak 1996, s. 282.
Iwonicz, w, rus
rzkat (diec. Przemyśl, arch. Brzozów, dek. Krosno)
▪ śwgł, dr, s, Wszyscy Św, Litak 1996, s. 396.
Iwonińce (Iwaniwce), w, pod
grkat (diec. Lwów, arch. Bar, dek. Latyczów)
▪ śwgł, dr, k, OpNMP, Kołbuk 1998, s. 224 (Iwaniwce, kam, NarNMP); Skoczylas, Oficjalat Bar, s. 15.
Iwoniowce, Iwanowka, zob. Iwanowce, w, brac
Iwonkow, zob. Iwankowce, w, brac
Izbica (Tarnogóra), w, rus
mojż
▪ śwgł, Liczba głów, s. 398, 1765 r. (kahał tarnogórski); EJCP VII, s. 72-75, 249-250.
Izbica Kujawska (Izbica), m, brzkuj
rzkat (diec. Włocławek, arch. Włocławek, dek. Izbica Kujawska)
▪ śwgł, mr, s, WnNMP, Mateusz Ap, Litak 1996, s. 343 (Izbica).
mojż
▪ śwgł, dr, Liczba głów, s. 394, 1765 r.; Piechotkowie 1996, s. 213 (synagoga z drugiej połowy XVIII lub początku XIX w.).
Izbica, zob. Izbica Kujawska, m, brzkuj
Izby, w, kr
grkat (diec. Przemyśl, dek. Muszyna)
▪ śwgł, dr, d, Łukasz Ew, Kołbuk 1998, s. 255; Budzyński, Ludność, II, s. 168.
Izdebki, w, rus
grkat (diec. Przemyśl, dek. Bircza)
▪ śwgł, dr, s, Prakseda PM, Budzyński, Ludność, II, s. 168; Kołbuk 1998, s. 242.
rzkat (diec. Przemyśl, arch. Brzozów, dek. Dynów)
▪ śwgł, mr, s, Michał A, Piotr i Paweł AAp, Litak 1996, s. 395.
Izdebnik, w, kr
rzkat (diec. Kraków, arch. Kraków, dek. Skawina)
▪ śwpom, Małgorzata PM, par. Lanckorona, Litak 1996, s. 228.
Izdebno, w, gn
rzkat (diec. Gniezno, arch. Gniezno, dek. Żnin)
▪ śwgł, mr, s, Wawrzyniec M, Litak 1996, s. 174.
Izdebno, w, raw
rzkat (diec. Poznań, arch. Warszawa, dek. Błonie)
▪ śwpom, dr-mr, s, ZwNMP, par. Grodzisk Mazowiecki, Litak 1996, s. 298.
Izraelówka, zob. Izraiłówka, w, pod
Izraiłówka (Izraelówka, Zraiłówka), w, pod
grkat (diec. Lwów, arch. Bar, dek. Mohylów)
▪ śwgł, dr, s, PKrzyża Św, Kołbuk 1998, s. 225 (kam); Skoczylas, Oficjalat Bar, s. 22.
Iżów, w, woł
grkat (diec. Włodzimierz, arch. Włodzimierz)
▪ śwgł, Kołbuk 1998, s. 320; Skoczylas, Religia ta kultura, s. 56, 1715 r. (dek. Włodzimierz).

J

Jabłkowo, w, gn
rzkat (diec. Gniezno, arch. Gniezno, dek. Gniezno - św. Piotr i Paweł AAp)
▪ śwgł, dr, s, Michał A, Litak 1996, s. 168.
Jabłonica, w, rus
grkat (diec. Lwów, arch. Halicz, dek. Żuków)
▪ śwgł, dr, k, Eliasz Pr, Kołbuk 1998, s. 219.
Jabłonica Polska, w, rus
grkat (diec. Przemyśl, dek. Dukla)
▪ śwgł, dr, s, Kosma i Damian MM, Budzyński, Ludność, II, s. 169; Kołbuk 1998, s. 246.
Jabłonica Ruska, w, rus
grkat (diec. Przemyśl, dek. Bircza)
▪ śwgł, dr, s, Kosma i Damian MM, Budzyński, Ludność, II, s. 169; Kołbuk 1998, s. 242.
Jabłonka, w, rus
grkat (diec. Lwów, arch. Halicz, dek. Bohorodczany)
▪ śwgł, dr, k, Michał A, Kołbuk 1998, s. 202.
Jabłonka Kościelna (Jabłonka), w, podl
rzkat (diec. Łuck, arch. Brześć, dek. Brańsk)
▪ śwgł, dr, s, Św. Trójca, Stanisław Bp, Litak 1996, s. 382 (Jabłonka).
mojż
▪ śwgł, ADS. D134, k. 63, 1750 r.; Liczba głów, s. 404, 1765 r.
Jabłonka Niżna, w, rus
grkat (diec. Przemyśl, dek. Wysocko)
▪ śwgł, dr, k, Ucieczka do Egiptu NMP, Budzyński, Ludność, II, s. 169; Kołbuk 1998, s. 269.
Jabłonka Wielka, w, woł
grkat (diec. Łuck)
▪ śwgł, Kołbuk 1998, s. 278.
Jabłonka Wyżna, w, rus
grkat (diec. Przemyśl, dek. Wysocko)
▪ śwgł, dr, k, Ucieczka do Egiptu NMP, Budzyński, Ludność, II, s. 169; Kołbuk 1998, s. 269.
Jabłonka, zob. Jabłonka Kościelna, w, podl
Jabłonki, w, rus
grkat (diec. Przemyśl, dek. Baligród)
▪ śwgł, dr, s, OpNMP, Budzyński, Ludność, II, s. 169; Kołbuk 1998, s. 240.

Jabłonna, w, poz
rzkat (diec. Poznań, arch. Pszczew, dek. Grodzisk)
▪ świpom, dr, Michał A, par. Gnin, Litak 1996, s. 287.
Jabłonna Lacka, w, podl
rzkat (diec. Łuck, arch. Brześć, dek. Węgrów)
▪ świgł, dr, s, WnNMP, Józef, Litak 1996, s. 387.
Jabłonne, w, woł
grkat (diec. Łuck)
▪ świgł, dr, s, Prakseda PM, Kołbuk 1998, s. 278; Kondratiuk, Dżereła z istorii, 1791-1792 r. (dek. Berezno).
Jabłonowica, w, brac
grkat (diec. Kijów-Wilno, arch. Kijów, dek. Kalnik)
▪ świgł, dr, s, Jan Ew, Kołbuk 1998, s. 109; Socjografia, s. 52.
Jabłonowo, w, che
rzkat (diec. Chełmno, arch. Chełmno, dek. Radzyn)
▪ świgł, dr, d, Wojciech Bp, Litak 1996, s. 162.
Jabłonowo, w, poz
rzkat (diec. Poznań, arch. Poznań, dek. Czarnków)
▪ świpom, Anna, par. Ujście, Litak 1996, s. 280.
Jabłonowo (Appelwerder), w, poz
lut
▪ świpom, par. Lubno, Thomas, Altes und Neues, s. 103, 1750 r.
Jabłonów, w, rus
grkat (diec. Przemyśl, dek. Wysocko)
▪ świgł, dr, s, Michał A, Budzyński, Ludność, II, s. 170; Kołbuk 1998, s. 269.
Jabłonów, w, rus
grkat (diec. Lwów, arch. Brzeżany, dek. Janów)
▪ świgł, dr, k, Św. Trójca, Kołbuk 1998, s. 180; Skoczylas, Oficjalat Brzeżany, s. 71.
▪ świgł, dr, k, WnNMP, Kołbuk 1998, s. 180 (s); Skoczylas, Oficjalat Brzeżany, s. 71.
Jabłonów, w, rus
grkat (diec. Lwów, arch. Brzeżany, dek. Zawałów)
▪ świgł, dr, d, Mikołaj Bp, Kołbuk 1998, s. 203 (dek. Bursztyn); Budzyński, Struktura, s. 140; Skoczylas, Oficjalat Brzeżany, s. 99.
Jabłonów (Jabłonówka), w, kij
grkat (diec. Kijów-Wilno, arch. Kijów, dek. Moszny)
▪ świgł, dr, k, NarNMP, Kołbuk 1998, s. 109; Socjografia, s. 139 (Jabłonówka, patronat Stanisława Poniatowskiego, bratanka Stanisława Augusta).
Jabłonów (Stupczate), m, rus
grkat (diec. Lwów, arch. Halicz, dek. Kołomyja)
▪ świgł, dr, k, NarNMP, Kołbuk 1998, s. 207; Skoczylas, Oficjalat Halicz, s. 22.
rzkat (diec. Lwów, arch. Halicz, dek. Kołomyja)
▪ świpom, dr, s, NPNMP, par. Kołomyja, Litak 1996, s. 374.
mojż
▪ świgł, Liczba głów, s. 398, 1765 r.; Spis Żydów i Karaitów, s. 26, 1765 r.; IJCP. US Commission No. UA08050101; EJCP II, s. 278-279.
Jabłonów, zob. Suchostaw, m, rus
Jabłonówka, w, pod
grkat (diec. Lwów, arch. Bar, dek. Bar)
▪ świgł, dr, k, Michał A, Kołbuk 1998, s. 225 (kam); Skoczylas, Oficjalat Bar, s. 4.
Jabłonówka (Jabłonówka, k. Czerkas), w, kij
grkat (diec. Kijów-Wilno, arch. Kijów)
▪ świgł, dr, s, Jan Ew, Kołbuk 1998, s. 109.
Jabłonówka (Jabłonówka, k. Kaniowa), w, kij
grkat (diec. Kijów-Wilno, arch. Kijów, dek. Korsuń)
▪ świgł, dr, s, Anna, Kołbuk 1998, s. 109; Socjografia, s. 130.
Jabłonówka (Jabłonówka, k. Wasylkowa), w, kij
grkat (diec. Kijów-Wilno, arch. Kijów, dek. Białacerkiew)
▪ świgł, dr, s, Mikołaj Bp, Kołbuk 1998, s. 110; Socjografia, s. 103.
Jabłonówka (Jabłonówka, k. Zwinogródki), w, kij
grkat (diec. Kijów-Wilno, arch. Kijów, dek. Stawiszcze)
▪ świgł, dr, s, Józef OblNMP, Kołbuk 1998, s. 110; Socjografia, s. 153.
Jabłonówka, zob. Jabłonów, w, kij
Jabłonówka, k. Czerkas, zob. Jabłonówka, w, kij
Jabłonówka, k. Kaniowa, zob. Jabłonówka, w, kij
Jabłonówka, k. Wasylkowa, zob. Jabłonówka, w, kij
Jabłonówka, k. Zwinogródki, zob. Jabłonówka, w, kij
Jabłoń, w, podl
grkat (diec. Włodzimierz, arch. Brześć, dek. Mielnik)
▪ świgł, dr, s, Św. Trójca, Kołbuk 1998, s. 317.
Jabłoń (Nagórki-Jabłoń), w, maz
mojż
▪ świgł, Liczba głów, s. 405 (przykahałek kahału tykocińskiego, lokalizacja miejscowości nieznana); Acta Congressus, s. LXXXI (parafia), 1767 r.
Jabłoń Kościelna, w, podl
rzkat (diec. Łuck, arch. Brześć, dek. Brańsk)
▪ świgł, dr, s, Piotr i Paweł AAp, Juda Tadeusz AAp, Wawrzyniec M, Maria Magdalena, Litak 1996, s. 382.
Jabłowo, w, pom
rzkat (diec. Włocławek, arch. Gdańsk, dek. Starogard)
▪ świpom, mr, s, Wawrzyniec M, par. Starogard, Litak 1996, s. 341.
Jachniatyn, zob. Jahniatyn, w, kij
Jachnowce, w, woł
grkat (diec. Łuck)
▪ świgł, dr, s, Jerzy M, Kołbuk 1998, s. 278; Kondratiuk, Dżereła z istorii, 1791-1792 r. (dek. Ożohowce).
Jachnów, zob. Juchny, w, kij
Jachny (Johniatyn), w, kij
grkat (diec. Kijów-Wilno, arch. Kijów, dek. Pawołocz)
▪ świgł, dr, s, Jan Ew, Kołbuk 1998, s. 110; Socjografia, s. 144 (prawdopodobnie jako Johniatyn).
praw (diec. Kijów)
▪ świgł, dr, s, OpNMP, Kołbuk 1998, s. 338.
Jachny, zob. Juchny, w, kij
Jaciuki, w, kij
grkat (diec. Kijów-Wilno, arch. Kijów, dek. Bohusław)
▪ świgł, dr, s, Św. Trójca, Kołbuk 1998, s. 110 (prawdopodobnie w dekanacie Bohusław).
Jacki, w, kij
grkat (diec. Kijów-Wilno, arch. Kijów, dek. Kaniów)
▪ świgł, dr, s, Mikołaj Bp, Kołbuk 1998, s. 110; Socjografia, s. 128.
Jackowce, w, pod
grkat (diec. Lwów, arch. Kamieniec Podolski, dek. Kitajgród)
▪ świgł, dr, s, Kołbuk 1998, s. 225 (kam); Skoczylas, Oficjalat Kamieniec Podolski, s. 74.
Jackowce, zob. Jackowica, w, brac
Jackowica (Jackowce), w, brac
grkat (diec. Kijów-Wilno, arch. Kijów, dek. Żywotów)
▪ świgł, s, Socjografia, s. 91.
Jaćmierz, m, rus
rzkat (diec. Przemyśl, arch. Brzozów, dek. Brzozów)
▪ świgł, dr, s, WnNMP, Litak 1996, s. 394.
Jadamów, zob. Adamów, m, san

Jadowniki (Bocheniec), w, kr
rzkat (diec. Kraków, arch. Wojnicz, dek. Wojnicz)
▪ świgł, dr, d, Prokop M, Litak 1996, s. 256.
Jadów, w, maz
rzkat (diec. Płock, arch. Pułtusk, dek. Kamieńczyk)
▪ świgł, dr, k, Jakub W Ap, Litak 1996, s. 272.
Jagielnica, m, pod
grkat (diec. Lwów, arch. Kamieniec Podolski, dek. Jagielnica)
▪ świgł, dr, s, WnPańskie, Kołbuk 1998, s. 225 (kam); Skoczylas, Oficjalat Kamieniec Podolski, s. 60.
rzkat (diec. Kamieniec Podolski, dek. Jazłowiec)
▪ świgł, mr, s, WnNMP, Litak 1996, s. 368.
mojż
▪ świgł, Liczba głów, s. 400, 1765 r.; AJZR. 5.2, s. 131, 1765 r.; EJCP. II, s. 279.
Jagielnica Stara (Stara Jagielnica), w, pod
grkat (diec. Lwów, arch. Kamieniec Podolski, dek. Jagielnica)
▪ świgł, dr, s, OpNMP, Kołbuk 1998, s. 225 (kam); Skoczylas, Oficjalat Kamieniec Podolski, s. 61; Duh, Pawlyszyn, Spis parafii 1782 r. (OfNMP).
Jagielnica, zob. Dolina, w, pod
Jagielnica, zob. Nagórzanka, w, pod
Jagielnica, zob. Salówka, w, pod
Jaglice (Gogulcze), w, poz
rzkat (diec. Poznań, arch. Poznań, dek. Czarnków)
▪ świpom, dr, Katarzyna PM, par. Człopa, Litak 1996, s. 280 (wezwanie ołtarza).
Jahłusz, w, rus
grkat (diec. Lwów, arch. Lwów, dek. Strzeliska Nowe)
▪ świgł, dr, s, ZmPańskie, Kołbuk 1998, s. 190.
Jahniatyn (Jaśniatyń, Jachniatyn), w, kij
grkat (diec. Kijów-Wilno, arch. Kijów, dek. Pawołocz)
▪ świgł, dr, s, Michał A, Kołbuk 1998, s. 110; Socjografia, s. 144 (Jachniatyn).
Jahorłyk, m, brac
grkat (diec. Kijów-Wilno, arch. Kijów, dek. Raszków)
▪ świgł, s, Socjografia, s. 70.
Jahubiec (Jahupiec), w, brac
grkat (diec. Kijów-Wilno, arch. Kijów, dek. Humań)
▪ świgł, dr, s, NarNMP, Kołbuk 1998, s. 110; Socjografia, s. 41.
Jahupiec, zob. Jahubiec, w, brac
Jajkowce, w, rus
grkat (diec. Lwów, arch. Lwów, dek. Żydaczów)
▪ świgł, dr, s, OfNMP, Kołbuk 1998, s. 201; Duh, Pawlyszyn, Spis parafii 1782 r. (NarNMP); Skoczylas, Oficjalat Lwów, s. 161.
Jajno, w, woł
grkat (diec. Włodzimierz, arch. Włodzimierz)
▪ świgł, dr, OpNMP, Kołbuk 1998, s. 320.
Jakimowce (Jakimowce, k. Katerynburga), w, woł
grkat (diec. Łuck)
▪ świgł, dr, s, Michał A, Kołbuk 1998, s. 278; Kondratiuk, Dżereła z istorii, 1791-1792 r. (dek. Jampol).
Jakimowce (Jakimowce, k. Kulczyn), w, woł
grkat (diec. Łuck)
▪ świgł, dr, s, Mikołaj Bp, Kołbuk 1998, s. 278.
Jakimowce, k. Katerynburga, zob. Jakimowce, w, woł
Jakimowce, k. Kulczyn, zob. Jakimowce, w, woł
Jakimów, w, rus
grkat (diec. Lwów, arch. Lwów, dek. Kulików)
▪ świgł, dr, s, Sobór Jana Ch, Kołbuk 1998, s. 182 (d); Skoczylas, Oficjalat Lwów, s. 129.
Jakimówka, w, brac
grkat (diec. Kijów-Wilno, arch. Kijów, dek. Żywotów)
▪ świgł, dr, s, Św. Trójca, Kołbuk 1998, s. 110; Socjografia, s. 91.
Jakowce, zob. Jankowce, w, kij
Jakóbówka, w, rus
grkat (diec. Lwów, arch. Halicz, dek. Żuków)
▪ świgł, dr, s, NarNMP, Kołbuk 1998, s. 219; Skoczylas, Oficjalat Halicz, s. 54.
Jaksice, w, in
rzkat (diec. Włocławek, arch. Kruszwica, dek. Inowrocław)
▪ świgł, dr, k, Wawrzyniec M, Marcin Bp, Litak 1996, s. 335.
Jaksmanice, w, rus
grkat (diec. Przemyśl, dek. Przemyśl)
▪ świgł, dr, s, OpNMP, Budzyński, Ludność, II, s. 170; Kołbuk 1998, s. 258.
Jaktorowo, w, gn
rzkat (diec. Gniezno, arch. Gniezno, dek. Łekno)
▪ świgł, dr, s, Anna, Litak 1996, s. 171.
Jaktorów, w, rus
grkat (diec. Lwów, arch. Lwów, dek. Gliniany)
▪ świgł, dr, d, Mikołaj Bp, Kołbuk 1998, s. 178.
Jakubany, zob. Jakubiany, w, sp
Jakubiany (Jakubany), w, sp
grkat (diec. Przemyśl, dek. Muszyna)
▪ świgł, dr, k, Kosma i Damian MM, Kołbuk 1998, s. 255; Šoltés, Spiš v dejinách gréckokatolíckej cirkvi, s. 634.
Jakubkowice, w, kr
rzkat (diec. Kraków, arch. Nowy Sącz, dek. Nowy Sącz)
▪ świgł, dr, s, Piotr i Paweł AAp, Litak 1996, s. 238.
Jakubów, w, maz
rzkat (diec. Poznań, arch. Warszawa, dek. Liw)
▪ świgł, s, WnNMP, Andrzej, Bartłomiej AAp, Litak 1996, s. 301.
Jakubów, w, rus
grkat (diec. Lwów, arch. Lwów, dek. Dolina)
▪ świgł, dr, k, Bazyli W, Kołbuk 1998, s. 176.
Jakubówka, w, brac
grkat (diec. Kijów-Wilno, arch. Kijów, dek. Woronowica)
▪ świgł, dr, s, Św. Trójca, Kołbuk 1998, s. 110; Socjografia, s. 88.
Jakubówka (Jakubówka Słoboda), w, brac
grkat (diec. Kijów-Wilno, arch. Kijów, dek. Berszada)
▪ świgł, s, Socjografia, s. 20 (Jakubowka Słoboda).
▪ świgł, s, Socjografia, s. 20 (patronat Józefa Lubomirskiego, starosty romanowskiego).
Jakubówka Słoboda, zob. Jakubówka, w, brac
Jakuszyńce (Jakutyńce), w, brac
grkat (diec. Kijów-Wilno, arch. Kijów, dek. Winnica)
▪ świgł, dr, s, Mikołaj Bp, Kołbuk 1998, s. 110; Socjografia, s. 85.
Jakutyńce, zob. Jakuszyńce, w, brac
Jałaniec (Jełaniec), w, brac
grkat (diec. Kijów-Wilno, arch. Kijów, dek. Czeczelnik)
▪ świgł, dr, s, Św. Trójca, Kołbuk 1998, s. 110; Socjografia, s. 28.
Jałaniec (Jełaniec), w, brac
grkat (diec. Kijów-Wilno, arch. Kijów, dek. Jampol)
▪ świgł, s, Św. Trójca, Socjografia, s. 44; SGKP. III, s. 386.
Jałcówka, w, kij
grkat (diec. Kijów-Wilno, arch. Kijów, dek. Radomyśl)
▪ świgł, dr, s, Mikołaj Bp, Kołbuk 1998, s. 110; Socjografia, s. 150.
Jałowe, w, rus
grkat (diec. Przemyśl, dek. Stara Sól)
▪ świgł, dr, s, Mikołaj Bp, Budzyński, Ludność, II, s. 170; Kołbuk 1998, s. 265.

Jałowicze, w, woł
grkat (diec. Łuck)
▪ śwgł, dr, s, Łukasz Ew, Kołbuk 1998, s. 278.
rzkat (diec. Łuck, arch. Łuck, dek. Dubno)
▪ śwpom, Dominikanie, mr, d, zak, OfNMP, Litak 1996, s. 389 (par); Popek, Świątynie Wołynia, s. 137 (parafia od 1796 r.).
Jamielnica, w, rus
grkat (diec. Przemyśl, dek. Drohobycz)
▪ śwgł, dr, s, Sobór NMP, Budzyński, Ludność, II, s. 170; Kołbuk 1998, s. 245.
Jamna, w, rus
grkat (diec. Lwów, arch. Halicz, dek. Żuków)
▪ śwgł, dr, k, Św. Trójca, Kołbuk 1998, s. 219; Duh, Pawlyszyn, Spis parafii 1782 r. (Jan Ew); Skoczylas, Oficjalat Halicz, s. 54.
Jamna Dolna, w, rus
grkat (diec. Przemyśl, dek. Dobromil)
▪ śwgł, dr, s, Św. Trójca, Budzyński, Ludność, II, s. 171; Kołbuk 1998, s. 244.
Jamna Górna, w, rus
grkat (diec. Przemyśl, dek. Dobromil)
▪ śwgł, dr, s, Michał A, Budzyński, Ludność, II, s. 171; Kołbuk 1998, s. 244.
Jamnica, w, rus
grkat (diec. Lwów, arch. Halicz, dek. Halicz)
▪ śwgł, dr, k, Mikołaj Bp, Kołbuk 1998, s. 212 (dek. Stanisławów, s); Skoczylas, Niedatowanyj rejestr, s. 568; Duh, Pawlyszyn, Spis parafii 1782 r.; Skoczylas, Oficjalat Halicz, s. 8.
Jamno, w, raw
rzkat (diec. Poznań, arch. Warszawa, dek. Gąbin)
▪ śwgł, dr, d, Marcin Bp, Litak 1996, s. 299.
Jampol, m, brac
grkat (diec. Kijów-Wilno, arch. Kijów, dek. Jaruga)
▪ śwgł, mr, s, Mikołaj Bp, Kołbuk 1998, s. 110; Socjografia, s. 47.
Jampol, m, woł
grkat (diec. Łuck)
▪ śwgł, dr, s, Św. Trójca, Kołbuk 1998, s. 278; Kondratiuk, Dżereła z istorii, 1791-1792 r. (dek. Jampol).
rzkat (diec. Łuck, arch. Łuck, dek. Zbaraż)
▪ śwgł, dr, s, PPańskie, Litak 1996, s. 392.
mojż
▪ śwgł, Liczba głów, s. 400, 1765 r.; AJZR. 5.2, s. 106, 1765 r.
Jampolczyk (Ampolczyk), w, pod
grkat (diec. Lwów, arch. Kamieniec Podolski, dek. Husiatyn)
▪ śwgł, dr, s, Michał A, Kołbuk 1998, s. 225 (kam); Skoczylas, Oficjalat Kamieniec Podolski, s. 55.
Janczyce, zob. Janczyńce, w, pod
Janczyn, w, rus
grkat (diec. Lwów, arch. Brzeżany, dek. Rohatyn)
▪ śwgł, dr, s, Prakseda PM, Budzyński, Struktura, s. 136; Kołbuk 1998, s. 177 (dek. Dunajów).
Janczyńce (Janczyce), w, pod
grkat (diec. Lwów, arch. Kamieniec Podolski, dek. Zińków)
▪ śwgł, dr, k-s, Michał A, Skoczylas, Oficjalat Kamieniec Podolski, s. 98.
Jangrod, zob. Januszgrod, m, brac
Jangrot, w, kr
rzkat (diec. Kraków, arch. Kraków, dek. Skała)
▪ śwgł, dr, d, Św. Krzyż, Wszyscy Św, Litak 1996, s. 227.
Janicz, w, kij
grkat (diec. Kijów-Wilno, arch. Kijów)
▪ śwgł, dr, s, OpNMP, Kołbuk 1998, s. 110.
Janików, m, san
rzkat (diec. Kraków, arch. Zawichost, dek. Zawichost)
▪ śwgł, dr, s, Anna, Litak 1996, s. 259.
Janina, w, san
rzkat (diec. Kraków, arch. Wiślica Pr, dek. Kije)
▪ śwgł, dr, s, Wojciech Bp, Litak 1996, s. 250.
Janisławice, w, raw
rzkat (diec. Gniezno, arch. Łowicz, dek. Skierniewice)
▪ śwgł, dr, d, Małgorzata PM, Litak 1996, s. 197.
Janiszew (Janiszewo), w, kal
rzkat (diec. Gniezno, arch. Gniezno, dek. Konin)
▪ śwgł, dr, s, Jadwiga Wd, Litak 1996, s. 170 (Janiszew).
Janiszewo, zob. Janiszew, w, kal
Janiszówka, w, kij
grkat (diec. Kijów-Wilno, arch. Kijów, dek. Stawiszcze)
▪ śwgł, dr, s, OpNMP, Kołbuk 1998, s. 110; Socjografia, s. 153.
Jankendorf, zob. Sokołowo Budzyńskie, w, poz
Janki, w, sier
rzkat (diec. Gniezno, arch. Uniejów, dek. Brzeźnica)
▪ śwpom, dr, s, Stanisław Bp, par. Pajęczno, Litak 1996, s. 199.
Jankiewicze, w, woł
grkat (diec. Łuck)
▪ śwgł, dr, s, Św. Trójca, Kołbuk 1998, s. 278; Kondratiuk, Dżereła z istorii, 1791-1792 r. (dek. Stepań).
Jankowce, w, pod
grkat (diec. Lwów, arch. Kamieniec Podolski, dek. Zińków)
▪ śwgł, dr, s, Michał A, Kołbuk 1998, s. 225 (kam); Skoczylas, Oficjalat Kamieniec Podolski, s. 99.
Jankowce, w, rus
grkat (diec. Przemyśl, dek. Lesko)
▪ śwgł, dr, s, OpNMP, Budzyński, Ludność, II, s. 171; Kołbuk 1998, s. 251.
Jankowce, w, woł
grkat (diec. Lwów, arch. Brzeżany, dek. Zborów)
▪ śwgł, dr, s, OfNMP, Budzyński, Struktura, s. 140; Kołbuk 1998, s. 193 (rus, dek. Tarnopol); Budzyński, Kresy, II, mapa 26.
Jankowce (Jakowce), w, kij
grkat (diec. Kijów-Wilno, arch. Kijów, dek. Żytomierz)
▪ śwgł, dr, s, OpNMP, Kołbuk 1998, s. 110; Socjografia, s. 159; Wizytacje generalne, s. 67.
Jankowce (Jankowce, k. Białozórki), w, woł
grkat (diec. Łuck)
▪ śwgł, dr, s, OpNMP, Kołbuk 1998, s. 278; Kondratiuk, Dżereła z istorii, 1791-1792 r. (dek. Jampol).
Jankowce (Jankowce, k. Wiśniowca Nowego), w, woł
grkat (diec. Łuck)
▪ śwgł, dr, s, Mikołaj Bp, Kołbuk 1998, s. 278.
Jankowce, zob. Iwańkowce, w, kij
Jankowce, k. Białozórki, zob. Jankowce, w, woł
Jankowce, k. Wiśniowca Nowego, zob. Jankowce, w, woł
Jankowice, w, rus
grkat (diec. Przemyśl, dek. Pruchnik)
▪ śwgł, dr, s, Budzyński, Ludność, II, s. 171 (cerkiew przed 1767 r.; po jej upadku wieś włączona do parafii Chłopice); Kołbuk 1998, s. 257.
Jankowice, w, san
rzkat (diec. Kraków, arch. Zawichost, dek. Zawichost)
▪ śwgł, dr, s, Tomasz Kantuareński Bp, Litak 1996, s. 259.

Jankowice, w, san
rzkat (diec. Gniezno, arch. Kurzelów, dek. Przytyk)
▪ świgł, dr, s, Mikołaj Bp, Litak 1996, s. 189.
Jankowo Dolne, w, gn
rzkat (diec. Gniezno, arch. Gniezno, dek. Gniezno - św. Michał)
▪ świgł, dr, s, Szymon i Juda Tadeusz AAp, Litak 1996, s. 167.
Janków, w, brac
grkat (diec. Kijów-Wilno, arch. Kijów, dek. Woronowica)
▪ świgł, dr, s, PKrzyża Św, Kołbuk 1998, s. 110; Socjografia, s. 88.
Janków Zaleśny, w, kal
rzkat (diec. Poznań, arch. Śrem, dek. Koźmin)
▪ świgł, dr, k, Wojciech Bp, Mateusz Ap, Litak 1996, s. 291.
Jankówka (Jańkówka), w, brac
grkat (diec. Kijów-Wilno, arch. Kijów, dek. Sokołówka)
▪ świgł, dr, s, Jan Ew, Kołbuk 1998, s. 110 (Jańkówka, kij); Socjografia, s. 73 (patronat Onufrego Bierzyńskiego, starosty szawuliskiego); Krykun, s. 103.
Jankówka, zob. Łopatyńszczyzna, w, kij
Jankułów, w, brac
grkat (diec. Kijów-Wilno, arch. Kijów, dek. Jaruga)
▪ świgł, dr, s, OpNMP, Kołbuk 1998, s. 110; Socjografia, s. 47.
Janopol (Hulajpol), w, kij
grkat (diec. Kijów-Wilno, arch. Kijów)
▪ świgł, dr, s, OpNMP, Kołbuk 1998, s. 110.
Janowce, w, pod
grkat (diec. Lwów, arch. Bar, dek. Bar)
▪ świgł, dr, s, NarNMP, Kołbuk 1998, s. 225 (kam); przynależność dekanalna wątpliwa.
Janowice (Groß Jannewitz), w, lęb
lut
▪ świgł, Klemp, Protestanci, mapa; Müller, Die Evangelischen Geistlichen Pommerns, II, s. 250-251.
Janowiec, m, gn
rzkat (diec. Gniezno, arch. Gniezno, dek. Gniezno - św. Piotr i Paweł AAp)
▪ świgł, dr, s, Mikołaj Bp, Litak 1996, s. 168.
▪ świpom, dr, Barbara PM, par. Janowiec, Litak 1996, s. 168.
Janowiec, m, san
rzkat (diec. Kraków, arch. Lublin, dek. Solec)
▪ świgł, mr, s, Małgorzata PM, Stanisław Bp, Litak 1996, s. 236.
▪ świpom, mr, s, kłs, Cecylia PM, par. Janowiec, Litak 1996, s. 237.
▪ świpom, dr, Roch W, par. Janowiec, Litak 1996, s. 237.
mojż
▪ świgł, AKL, Rep60 A102, k. 15, 1738-1739 r.; AKMK. AV43, k. 132, 1748 r.; Liczba głów, s. 394, 1765 r.; IJCP. US Commission No. POCE000168; Muszyńska, Żydzi, s. 57.
Janowiec Kościelny (Janowiec), w, pł
rzkat (diec. Płock, arch. Płock, dek. Janowo)
▪ świgł, dr, s, Jan Ch, Litak 1996, s. 265 (Janowiec).
Janowiec, zob. Janowiec Kościelny, w, pł
Janowno, zob. Janówka, w, kij
Janowo, m, maz
rzkat (diec. Płock, arch. Płock, dek. Janowo)
▪ świgł, dr, k, Jan Ch, Roch W, Litak 1996, s. 265.
▪ świpom, dr, Barbara PM, par. Janowo, Litak 1996, s. 266.
Janowska Słobódka (Słoboda Janowicka), w, brac
grkat (diec. Lwów, arch. Bar, dek. Latyczów)
▪ świgł, dr, s, Prakseda PM, Kołbuk 1998, s. 110 (kij-wil); Skoczylas, Oficjalat Bar, s. 17 (pod).
Janów, m, brac
grkat (diec. Kijów-Wilno, arch. Kijów, dek. Winnica)
▪ świgł, dr, s, Mikołaj Bp, Kołbuk 1998, s. 110; Socjografia, s. 85.
rzkat (diec. Łuck, arch. Łuck, dek. Bracław)
▪ świpom, Bernardyni, dr, d, zak, NPNMP, Litak 1996, s. 388 (prowadzą duszpasterstwo).
mojż
▪ świgł, Liczba głów, s. 402, 1765 r.; AJZR. 5.2, s. 187, 1765 r.
Janów, m, kr
rzkat (diec. Kraków, arch. Pilica Pr, dek. Lelów)
▪ świpom, dr, s, NPNMP, par. Potok Złoty, Litak 1996, s. 245.
mojż
▪ świgł, AKMK. AV32, s. 330, 1748 r.; Spis żydów, s. 417, 420, 1765 r. (kahał); Liczba głów, s. 393, 1765 r. (Częstochowa); IJCP. AS 132; Acta Congressus (mapa).
Janów, m, rus
grkat (diec. Lwów, arch. Brzeżany, dek. Janów)
▪ świgł, dr, s, Michał A, Kołbuk 1998, s. 180; Skoczylas, Oficjalat Brzeżany, s. 71.
▪ świgł, dr, s, Mikołaj Bp, Kołbuk 1998, s. 180 (mr, Jerzy M); Duh, Pawlyszyn, Spis parafii 1782 r.; Skoczylas, Oficjalat Brzeżany, s. 72.
rzkat (diec. Lwów, arch. Lwów, dek. Trembowla)
▪ świgł, mr, s, Św. Trójca, Litak 1996, s. 378.
mojż
▪ świgł, Liczba głów, s. 397, 1765 r.; Spis Żydów i Karaitów, s. 24, 1765 r.
Janów, m, rus
grkat (diec. Lwów, arch. Lwów, dek. Lwów)
▪ świgł, dr, k-mk, WnPańskie, Budzyński, Struktura, s. 137; Kołbuk 1998, s. 185 (dek. Obroszyn, k, ZmPańskie); Skoczylas, Oficjalat Lwów, s. 134.
rzkat (diec. Lwów, arch. Żółkiew, dek. Janów)
▪ świgł, dr-mr, k, Jan Ch, NMP, Michał A, Litak 1996, s. 380.
▪ świpom, Mikołaj Bp, par. Janów, Litak 1996, s. 380.
mojż
▪ świgł, Liczba głów, s. 396, 1765 r.; Żydzi ziemi lwowskiej, s. 368, 1765 r. (kahał z parafią); IJCP. US Commission No. UA13470101.
Janów (Janów Lubelski), m, lub
rzkat (diec. Kraków, arch. Zawichost, dek. Urzędów)
▪ świpom, Dominikanie, zak, NMPŁ, Litak 1996, s. 502.
mojż
▪ świgł, AAL. Rep60 A157, s. 1037, 1713 (1749) r.; AAL. Rep60 A158, s. 2009a, 1691 (1749) r.; AKMK. AV45, k. 107, 1748 r. (szkoła); Liczba głów, s. 398, 1765 r.; Muszyńska, Żydzi, s. 129.
Janów (Janów, k. Humania), w, brac
grkat (diec. Kijów-Wilno, arch. Kijów, dek. Teplik)
▪ świgł, dr, s, OpNMP, Kołbuk 1998, s. 110; Socjografia, s. 79.
Janów Lubelski, zob. Biała, w, lub
Janów Lubelski, zob. Janów, m, lub
Janów, k. Humania, zob. Janów, w, brac
Janówka, w, pod
grkat (diec. Lwów, arch. Bar, dek. Snitków)
▪ świgł, dr, s, NarNMP, Kołbuk 1998, s. 225 (kam); Skoczylas, Oficjalat Bar, s. 30.
Janówka, w, rus
grkat (diec. Lwów, arch. Lwów, dek. Dolina)
▪ świgł, dr, s, Sobór Michała A, Kołbuk 1998, s. 211 (dek. Perehińsko, Michał A); Budzyński, Struktura, s. 135; Duh, Pawlyszyn, Spis parafii 1782 r.; Skoczylas, Oficjalat Lwów, s. 116.

Janówka, w, woł
grkat (diec. Łuck)
▪ śwgł, dr, s, Jerzy M, Kołbuk 1998, s. 278.
Janówka (Janowno, Horochowatka), w, kij
grkat (diec. Kijów-Wilno, arch. Kijów, dek. Kaniów)
▪ śwgł, dr, s, OpNMP, Kołbuk 1998, s. 108 (Horochowatka, Demetriusz M); Socjografia, s. 128; Pochilewicz, s. 62.
Janówka (Janówka, k. Kaniowa), w, kij
grkat (diec. Kijów-Wilno, arch. Kijów, dek. Korsuń)
▪ śwgł, dr, s, Michał A, Kołbuk 1998, s. 110; Socjografia, s. 130.
Janówka (Janówka, k. Radomyśla), w, kij
grkat (diec. Kijów-Wilno, arch. Kijów, dek. Radomyśl)
▪ śwgł, dr, s, NarNMP, Kołbuk 1998, s. 110; Socjografia, s. 150.
Janówka (Wielick), m, woł
grkat (diec. Chełm, arch. Chełm, dek. Kaszogród)
▪ śwgł, dr, s, WnNMP, Kołbuk 1998, s. 300.
rzkat (diec. Łuck, arch. Łuck, dek. Włodzimierz)
▪ śwpom, Bernardyni, dr, d, zak, WnNMP, Litak 1996, s. 391.
mojż
▪ śwgł, Liczba głów, s. 399, 1765 r.; AJZR. 5.2, s. 75, 1765 r. (Wielick i Janówka).
Janówka, k. Kaniowa, zob. Janówka, w, kij
Janówka, k. Radomyśla, zob. Janówka, w, kij
Januszgrod (Markówka, k. Jampola, Jangrod), m, brac
grkat (diec. Kijów-Wilno, arch. Kijów, dek. Jampol)
▪ śwgł, dr, s, WnNMP, Kołbuk 1998, s. 122 (Markówka); Socjografia, s. 44; SGKP. VI, s. 129.
mojż
▪ śwgł, Liczba głów, s. 403, 1765 r.; AJZR. 5.2, s. 198, 1765 r.
Januszowice, w, san
rzkat (diec. Gniezno, arch. Kurzelów, dek. Kurzelów)
▪ śwgł, dr, s, Wawrzyniec M, Litak 1996, s. 186.
Januszówka, w, woł
grkat (diec. Łuck)
▪ śwgł, dr, s, OpNMP, Kołbuk 1998, s. 278; Kondratiuk, Dżereła z istorii, 1791-1792 r. (dek. Zasław).
Januszpol, m, kij
grkat (diec. Kijów-Wilno, arch. Kijów, dek. Lubar)
▪ śwgł, dr, s, NarNMP, Kołbuk 1998, s. 110; Socjografia, s. 136.
Januszpol, w, brac
grkat (diec. Kijów-Wilno, arch. Kijów, dek. Hajsyn)
▪ śwgł, s, Socjografia, s. 34 (lokalizacja miejscowości nieznana).
Jańkówka, zob. Jankówka, w, brac
Japczyce, zob. Łapczyca, w, kr
Japołoć (Japołot), w, woł
grkat (diec. Łuck)
▪ śwgł, dr, s, Jerzy M, Kołbuk 1998, s. 278; Kondratiuk, Dżereła z istorii, 1791-1792 r. (dek. Stepań).
Japołot, zob. Japołoć, w, woł
Jar Suchy, zob. Suchy Jar, w, brac
Jarabina, zob. Jarzębina, w, sp
Jaraczew, m, kal
rzkat (diec. Poznań, arch. Śrem, dek. Koźmin)
▪ śwgł, dr, s, Maria Magdalena, Litak 1996, s. 291.
mojż
▪ śwgł, Liczba głów, s. 392, 1765 r.; Acta Congressus, s. LXXIX (kahał), 1767 r.; AAP. AV33, k. 331, 1778 r. (tuguridum pro Sabbat); IJCP. US Commission No. POCE000473.
Jarczenki, zob. Jurczenki, w, pod
Jarczowce, w, rus
grkat (diec. Lwów, arch. Brzeżany, dek. Zborów)
▪ śwgł, dr, s, Prakseda PM, Kołbuk 1998, s. 197.
Jarczów, m, beł
grkat (diec. Chełm, arch. Bełz, dek. Tomaszów)
▪ śwgł, dr, s, Mikołaj Bp, Kołbuk 1998, s. 309.
mojż
▪ śwgł, Liczba głów, s. 402, 1765 r.; EJCP. VII, s. 267 (synagoga drewniana w 1863 r.).
Jarembina, zob. Jarzębina, w, sp
Jareszki (Jereszki), w, kij
grkat (diec. Kijów-Wilno, arch. Kijów, dek. Chodorków)
▪ śwgł, dr, s, OpNMP, Kołbuk 1998, s. 110; Socjografia, s. 111 (Jereszki).
Jarewiszcze, w, rus
grkat (diec. Chełm, arch. Chełm, dek. Luboml)
▪ śwgł, dr, k, WnNMP, Kołbuk 1998, s. 301.
Jarhorów, w, rus
grkat (diec. Lwów, arch. Halicz, dek. Uście Zielone)
▪ śwgł, dr, s, Prakseda PM, Budzyński, Struktura, s. 140; Kołbuk 1998, s. 196 (dek. Zawałów); Duh, Pawlyszyn, Spis parafii 1782 r.
Jarmolińce, m, pod
grkat (diec. Lwów, arch. Kamieniec Podolski, dek. Zińków)
▪ śwgł, mr, s, Św. Trójca, Kołbuk 1998, s. 225 (kam); Skoczylas, Oficjalat Kamieniec Podolski, s. 99.
▪ śwgł, dr, s, Michał A, Skoczylas, Oficjalat Kamieniec Podolski, s. 99.
rzkat (diec. Kamieniec Podolski, dek. Satanów)
▪ śwpom, Bernardyni, zak, Jan N, Litak 1996, s. 495.
mojż
▪ śwgł, Liczba głów, s. 400, 1765 r. (kahał); AJZR. 5.2, s. 132, 1765 r.; IJCP. US Commission No. UA22240101.
Jarmolińce, w, brac
grkat (diec. Kijów-Wilno, arch. Kijów, dek. Niemirów)
▪ śwgł, dr, s, Mikołaj Bp, Kołbuk 1998, s. 110; Socjografia, s. 61.
Jarnice, w, podl
rzkat (diec. Łuck, arch. Brześć, dek. Węgrów)
▪ śwpom, dr, Jakub W Ap, par. Węgrów, Litak 1996, s. 387.
Jarocin, m, kal
rzkat (diec. Poznań, arch. Śrem, dek. Nowe Miasto)
▪ śwgł, mr, s, Marcin Bp, Litak 1996, s. 293.
▪ śwpom, mr, d, kłs, Św. Duch, par. Jarocin, Litak 1996, s. 294.
mojż
▪ śwgł, AAP. AV32, s. 878, 896, 1777 r.; Liczba głów, s. 392, 1765 r.; IJCP. US Commission No.POCE00472.
Jaromierz (Klausfelde), w, pom
lut
▪ śwgł, Klemp, Protestanci, mapa; Die kirchliche Organisation um 1785.
Jaromirka, w, pod
grkat (diec. Lwów, arch. Kamieniec Podolski, dek. Smotrycz)
▪ śwgł, dr, k-s, Św. Trójca, Kołbuk 1998, s. 225 (kam, k); Skoczylas, Oficjalat Kamieniec Podolski, s. 91.
Jaropowce, zob. Jaropowicze, w, kij
Jaropowicze (Jeropowicze, Jaropowce), w, kij
grkat (diec. Kijów-Wilno, arch. Kijów, dek. Chodorków)
▪ śwgł, dr, s, Demetriusz M, Kołbuk 1998, s. 110; Socjografia, s. 111 (Jeropowicze).
Jarosław, m, rus
grkat (diec. Przemyśl, dek. Jarosław)
▪ śwgł, mr, s, PPańskie, Budzyński, Ludność, II, s. 172 (śródmiejska); Kołbuk 1998, s. 248.
▪ śwgł, dr, s, WnNMP, Budzyński, Ludność, II, s. 172 (podmiejska, tzw. stara); Kołbuk 1998, s. 248.

▪ śwgł, dr, s, PKrzyża Św, Budzyński, Ludność, II, s. 172 (zasańska, na Garbarzach); Kołbuk 1998, s. 248.
rzkat (diec. Przemyśl, arch. Jarosław, dek. Jarosław)
▪ śwgł, mr, kol, Wszyscy Św, Litak 1996, s. 398.
▪ śwpom, Franciszkanie konwentualni, zak, NPNMP, Litak 1996, s. 509.
▪ śwpom, Benedyktynki, zak, Mikołaj Bp, Litak 1996, s. 531.
▪ śwpom, Reformaci, zak, Św. Trójca, Litak 1996, s. 527.
▪ śwpom, Jezuici, zak, Jan Ch, Litak 1996, s. 512.
▪ śwpom, Jezuici, zak, NMPB, Litak 1996, s. 512.
▪ śwpom, dr, d, Zofia M, par. Jarosław, Litak 1996, s. 399.
▪ śwpom, mr, s, kłs, Św. Duch, par. Jarosław, Litak 1996, s. 399.
mojż
▪ śwgł, AAPrz. AV168, s. 25, 58, 83-84, 138, 1743 r.; Liczba głów, s. 397, 1765 r.; APPrz. ABGK 25, s. 8, 1777 r. (kahał); M. Steinberg, Żydzi w Jarosławiu, Jarosław 1939, s. 15, 16, 22.
▪ śwpom, AAPrz. AV168, s. 25, 58, 83-84, 138, 1743 r.

Jarosławice, w, rus
grkat (diec. Lwów, arch. Lwów, dek. Złoczów)
▪ śwgł, dr, s, PPańskie, Budzyński, Struktura, s. 140; Kołbuk 1998, s. 197 (dek. Zborów); Skoczylas, Oficjalat Lwów, s. 152.

Jarosławice (Jarosławice Nadolne, Jarosławice Dolne), w, san
rzkat (diec. Kraków, arch. Kielce Dz, dek. Radom)
▪ śwgł, dr, s, Wszyscy Św, Litak 1996, s. 212.

Jarosławice Dolne, zob. Jarosławice, w, san

Jarosławice Nadolne, zob. Jarosławice, w, san

Jarosławicze, w, woł
grkat (diec. Łuck)
▪ śwgł, dr, s, NarNMP, Kołbuk 1998, s. 278.

Jarosławiec, w, rus
grkat (diec. Chełm, arch. Chełm, dek. Horodło)
▪ śwgł, dr, s, ZmPańskie, Kołbuk 1998, s. 298 (beł); Gil, Prawosławna eparchia, mapa.

Jarosławka, w, kij
grkat (diec. Kijów-Wilno, arch. Kijów, dek. Białołówka)
▪ śwgł, dr, s, Michał A, Kołbuk 1998, s. 110 (brac); Socjografia, s. 106; Jabłonowski, Ziemie ruskie, nr 9.

Jarosławka, w, pod
grkat (diec. Lwów, arch. Kamieniec Podolski, dek. Proskurów)
▪ śwgł, dr, k, NarPańskie, Kołbuk 1998, s. 225 (kam, s); Skoczylas, Oficjalat Kamieniec Podolski, s. 78.

Jaroszówka (Jaroszówka, k. Winnicy, Jaryszówka), w, brac
grkat (diec. Kijów-Wilno, arch. Kijów, dek. Woronowica)
▪ śwgł, dr, s, Demetriusz M, Kołbuk 1998, s. 110; Socjografia, s. 88.

Jaroszówka, k. Winnicy, zob. Jaroszówka, w, brac

Jaroszyn, w, kal
rzkat (diec. Gniezno, arch. Gniezno, dek. Słupca)
▪ śwpom, dr, d, Wszyscy Św, par. Lądek, Litak 1996, s. 172.

Jaroszyn (Góra Puławska), w, san
rzkat (diec. Kraków, arch. Lublin, dek. Kazimierz)
▪ śwgł, dr, s, Wojciech Bp, Litak 1996, s. 233.

Jarowa, zob. Jurowa, w, kij

Jarowatka, w, brac
grkat (diec. Kijów-Wilno, arch. Kijów, dek. Humań)
▪ śwgł, s, Socjografia, s. 41.

Jaruga, m, pod
grkat (diec. Kijów-Wilno, arch. Kijów, dek. Jaruga)
▪ śwgł, dr, k, WnPańskie, Kołbuk 1998, s. 110; Socjografia, s. 47 (brac, patronat Teodora Potockiego, starosty jarudzkiego).
mojż
▪ śwgł, Liczba głów, s. 401, 1765 r.; AJZR. 5.2, s. 446, 1784 r.

Jaruga Bahowicka (Jaruga, Jarużka), w, pod
grkat (diec. Lwów, arch. Kamieniec Podolski, dek. Kitajgród)
▪ śwgł, dr, k, PKrzyża Św, Kołbuk 1998, s. 225 (kam); Skoczylas, Oficjalat Kamieniec Podolski, s. 75.

Jaruga, zob. Jaruga Bahowicka, w, pod

Jaruń, w, woł
grkat (diec. Łuck)
▪ śwgł, dr, s, OpNMP, Kołbuk 1998, s. 278.

Jarużka, zob. Jaruga Bahowicka, w, pod

Jary Chreszczate (Chreszczaty Jar, Chreszczawiary), w, kij
grkat (diec. Kijów-Wilno, arch. Kijów, dek. Stawiszcze)
▪ śwgł, dr, s, Mikołaj Bp, Kołbuk 1998, s. 110; Socjografia, s. 153.

Jaryczów Nowy, m, rus
grkat (diec. Lwów, arch. Lwów, dek. Kulików)
▪ śwgł, dr, s, WnNMP, Budzyński, Struktura, s. 137; Kołbuk 1998, s. 184 (dek. Lwów); Skoczylas, Oficjalat Lwów, s. 130.
rzkat (diec. Lwów, arch. Żółkiew, dek. Busk)
▪ śwgł, dr-mr, s, Wszyscy Św, Litak 1996, s. 378 (Jaryczów).
mojż
▪ śwgł, Liczba głów, s. 396, 1765 r.; Żydzi ziemi lwowskiej, s. 368, 1765 r. (kahał z parafią); IJCP. US Commission No. UA13600101.

Jaryczów Stary, w, rus
grkat (diec. Lwów, arch. Lwów, dek. Kulików)
▪ śwgł, dr, s, OfNMP, Budzyński, Struktura, s. 137; Kołbuk 1998, s. 184 (dek. Lwów); Skoczylas, Oficjalat Lwów, s. 131.

Jarynówka, zob. Jasinówka, w, kij

Jaryszowska Słoboda (Słobódka Jaryszowska), w, pod
grkat (diec. Lwów, arch. Bar, dek. Mohylów)
▪ śwgł, dr, s, OpNMP, Kołbuk 1998, s. 225 (kam); Skoczylas, Oficjalat Bar, s. 25.

Jaryszów, m, pod
grkat (diec. Lwów, arch. Bar, dek. Mohylów)
▪ śwgł, dr, s, WnNMP, Kołbuk 1998, s. 225 (kam); Skoczylas, Oficjalat Bar, s. 22.
rzkat (diec. Kamieniec Podolski, dek. Szarogród)
▪ śwgł, mr, s, WnNMP, Litak 1996, s. 370.
mojż
▪ śwgł, Liczba głów, s. 401, 1765 r.; AJZR. 5.2, s. 455, 1784 r.

Jaryszówka, zob. Jaroszówka, w, brac

Jarząbkowo, w, gn
rzkat (diec. Gniezno, arch. Gniezno, dek. Gniezno - św. Trójca)
▪ śwgł, mr, s, Marcin Bp, Litak 1996, s. 169.

Jarzębina (Jarabina, Jarembina), w, sp
grkat (diec. Przemyśl, dek. Muszyna)
▪ śwgł, dr, k, NarNMP, Kołbuk 1998, s. 255; Šoltés, Spiš v dejinách gréckokatolíckej cirkvi, s. 634.

Jarzyły, w, maz
rzkat (diec. Płock, arch. Pułtusk, dek. Maków Mazowiecki)
▪ śwpom, dr, par. Gąsewo, Litak 1996, s. 273.

Jasiel, w, rus
grkat (diec. Przemyśl, dek. Jaśliska)
▪ śwgł, dr, s, Michał A, Budzyński, Ludność, II, s. 173; Kołbuk 1998, s. 249 (obecnie miejscowość nie istnieje).

Jasienica, w, maz
rzkat (diec. Płock, arch. Pułtusk, dek. Ostrów Mazowiecka)
▪ śwpom, dr, d, Barbara PM, par. Złotoria, Litak 1996, s. 274.

Jasienica Rosielna (Jasienica), w, rus
rzkat (diec. Przemyśl, arch. Brzozów, dek. Brzozów)
▪ śwgł, dr, s, NarNMP, Litak 1996, s. 394.
▪ śwpom, Antoni, par. Jasienica Rosielna, Litak 1996, s. 395.

Jasienica Solna (Jasienica Solna Niżna, Jasienica Solna Wyżna), w, rus
grkat (diec. Przemyśl, dek. Mokrzany)
▪ śwgł, dr, k, NarNMP, Budzyński, Ludność, II, s. 173-174; Kołbuk 1998, s. 253 (Jasienica Solna Wyżna).
▪ śwgł, dr, k, NarNMP, Budzyński, Ludność, II, s. 173-174; Kołbuk 1998, s. 253 (Jasienica Solna Niżna).
Jasienica Solna Niżna, zob. Jasienica Solna, w, rus
Jasienica Solna Wyżna, zob. Jasienica Solna, w, rus
Jasienica Zamkowa, w, rus
grkat (diec. Przemyśl, dek. Stary Sambor)
▪ śwgł, dr, k, Michał A, Budzyński, Ludność, II, s. 173; Kołbuk 1998, s. 266.
Jasienica, zob. Jasienica Rosielna, w, rus
Jasienica, zob. Jazienica Ruska, w, rus
Jasienicze, zob. Makarów, w, kij
Jasieniec, w, maz
rzkat (diec. Poznań, arch. Warszawa, dek. Grójec)
▪ śwgł, mr, s, WnNMP, Litak 1996, s. 300.
Jasieniec Solecki (Jasieniec), w, san
rzkat (diec. Kraków, arch. Lublin, dek. Solec)
▪ śwpom, dr, WnNMP, par. Ciepielów, Litak 1996, s. 237.
Jasieniec, zob. Jasieniec Solecki, w, san
Jasieniewicze, w, woł
grkat (diec. Łuck)
▪ śwgł, dr, s, Eliasz Pr, Kołbuk 1998, s. 278.
Jasieniów Polny, zob. Jasienów Polny, w, rus
Jasienowce, zob. Jasionowce, w, rus
Jasienowice, w, rus
grkat (diec. Lwów, arch. Lwów, dek. Dolina)
▪ śwgł, dr, s, Mikołaj Bp, Kołbuk 1998, s. 211 (dek. Perehińsko); Budzyński, Struktura, s. 135; Duh, Pawlyszyn, Spis parafii 1782 r.; Skoczylas, Oficjalat Lwów, s. 116.
Jasienów Dolny, zob. Jasienów Polny, w, rus
Jasienów Górny (Jasinów), w, rus
grkat (diec. Lwów, arch. Halicz, dek. Kosów)
▪ śwgł, dr, s, Św. Trójca, Kołbuk 1998, s. 208 (WnPańskie); Skoczylas, Niedatowanyj rejestr, s. 580 (ZmPańskie); Duh, Pawlyszyn, Spis parafii 1782 r.; Skoczylas, Oficjalat Halicz, s. 25.
Jasienów Polny (Jasieniów Polny, Jasienów Dolny, Jasinów), w, rus
grkat (diec. Lwów, arch. Halicz, dek. Horodenka)
▪ śwgł, dr, s, Mikołaj Bp, Kołbuk 1998, s. 206.
Jasień, w, kr
rzkat (diec. Kraków, arch. Wojnicz, dek. Wojnicz)
▪ śwgł, mr, s, WnNMP, Litak 1996, s. 256.
Jasień, w, rus
grkat (diec. Przemyśl, dek. Stara Sól)
▪ śwgł, dr, s, Michał A, Budzyński, Ludność, II, s. 174; Kołbuk 1998, s. 265 (obecnie dzielnica Ustrzyk Dolnych).
rzkat (diec. Przemyśl, arch. Brzozów, dek. Sanok)
▪ śwgł, mr, s, WnNMP, Józef, Litak 1996, s. 397.
Jasień (Jassen), w, byt
lut
▪ śwpom, par. Pomysk Wielki, Klemp, Protestanci, mapa; Wehrmann, Die Kirchenbücher in Pommern, s. 237; Jassen (dostęp: http://pom-wpru.kerntopf.com/evkirche/jassen.htm, 19.11.2009).
Jasień (Jasień Dolny, Jasień Górny), w, rus
grkat (diec. Lwów, arch. Halicz, dek. Rożniatów)
▪ śwgł, dr, k, Michał A, Kołbuk 1998, s. 211 (Jasień Górny, dek. Perehińsko); Skoczylas, Niedatowanyj rejestr, s. 574 (Sobór Michała A); Duh, Pawlyszyn, Spis parafii 1782 r. (możliwe wezwanie Piotra i Pawła AAp); Skoczylas, Oficjalat Halicz, s. 17 (dek. Wojniłów-Kałusz); Skoczylas, Generalne wizytacje, s. 217.
▪ śwgł, dr, k, Michał A, Kołbuk 1998, s. 211 (Jasień Dolny, dek. Perehińsko); Skoczylas, Niedatowanyj rejestr, s. 574 (Cud Michała A); Duh, Pawlyszyn, Spis parafii 1782 r. (możliwe wezwanie Piotra i Pawła AAp); Skoczylas, Oficjalat Halicz, s. 17 (dek. Wojniłów-Kałusz); Skoczylas, Generalne wizytacje, s. 217.
Jasień Dolny, zob. Jasień, w, rus
Jasień Górny, zob. Jasień, w, rus
Jasieńczyk, w, brac
grkat (diec. Kijów-Wilno, arch. Kijów, dek. Berszada)
▪ śwgł, s, Socjografia, s. 20 (patronat Józefa Lubomirskiego, starosty romanowskiego, lokalizacja miejscowości nieznana).
Jasiniec Zamkowy, zob. Nowy Jasiniec, w, pom
Jasinów, zob. Jasienów Górny, w, rus
Jasinów, zob. Jasienów Polny, w, rus
Jasinówka (Jarynówka), w, kij
grkat (diec. Kijów-Wilno, arch. Kijów, dek. Stawiszcze)
▪ śwgł, dr, s, Mikołaj Bp, Kołbuk 1998, s. 110; Socjografia, s. 153.
Jasionka, w, rus
rzkat (diec. Przemyśl, arch. Brzozów, dek. Krosno)
▪ śwgł, dr, d, WnNMP, Litak 1996, s. 396.
Jasionka Masiowa, w, rus
grkat (diec. Przemyśl, dek. Stary Sambor)
▪ śwgł, dr, k, Prakseda PM, Budzyński, Ludność, II, s. 175; Kołbuk 1998, s. 266.
Jasionka Steciowa, w, rus
grkat (diec. Przemyśl, dek. Stary Sambor)
▪ śwgł, dr, s, Demteriusz M, Budzyński, Ludność, II, s. 175; Kołbuk 1998, s. 266.
Jasionna, w, maz
rzkat (diec. Gniezno, arch. Kurzelów, dek. Przytyk)
▪ śwgł, dr, s, ZwNMP, Litak 1996, s. 189.
Jasionowce (Jasienowce, Jasionowice), w, rus
grkat (diec. Lwów, arch. Lwów, dek. Biały Kamień)
▪ śwgł, dr, s, PPańskie, Budzyński, Struktura, s. 140 (Jasienowce); Kołbuk 1998, s. 198 (Jasionowice, dek. Złoczów); Duh, Pawlyszyn, Spis parafii 1782 r. (dek. Złoczów); Skoczylas, Oficjalat Lwów, s. 106.
Jasionowice, zob. Jasionowce, w, rus
Jasionów, w, rus
grkat (diec. Łuck)
▪ śwgł, dr, s, Mikołaj Bp, Kołbuk 1998, s. 278.
Jasionów, w, rus
rzkat (diec. Przemyśl, arch. Brzozów, dek. Brzozów)
▪ śwgł, dr, s, Katarzyna PM, Litak 1996, s. 394.
Jasionówka, m, podl
rzkat (diec. Wilno, dek. Augustów)
▪ śwgł, mr, s, Św. Trójca, NPNMP, Jan Ch, Wszyscy Św., Litak 1996, s. 307.
mojż
▪ śwgł, Liczba głów, s. 404, 1765 r. (przykahałek); Bóżnice Białostocczyzny, s. 158-159; IJCP. US Commission No. POCE00011; Jasionówka (dostęp: http://www.kirkuty.xip.pl, 28.09.2009).
Jaskowce, zob. Truszowce, w, kij
Jaskowice, zob. Jastkowice, w, san
Jasło, m, kr
rzkat (diec. Kraków, arch. Wojnicz, dek. Jasło)
▪ śwgł, mr, k, WnNMP, Wszyscy Św, Litak 1996, s. 254.

▪ świpom, Karmelici trzewiczkowi, zak, NawNMP, Litak 1996, s. 520.
▪ świpom, dr, kłs, Św. Duch, par. Jasło, Litak 1996, s. 255.
Jasna (Lichtfelde, Lichtenfelde), w, malb
rzkat (diec. Chełmno, arch. Malbork, dek. Dzierzgoń)
▪ świgł, mr, s, Św. Trójca, Litak 1996, s. 163.
lut
▪ świgł, ADPel. C67, s. 281, 1795 r. (świątynia i pastor); Rhesa II, s. 227-228, 1834 r. (pastorzy od XVI wieku); Die kirchliche Organisation um 1785; Klemp, Protestanci, s. 209-211.
Jasna Góra, zob. Częstochowa, m, kr
Jasnogorodka, zob. Jasnohorodka, w, kij
Jasnogród, w, kij
grkat (diec. Kijów-Wilno, arch. Kijów, dek. Cudnów)
▪ świgł, dr, s, WnNMP, Kołbuk 1998, s. 111 (Demetriusz M); Socjografia, s. 113; Wizytacje generalne, s. 323.
Jasnogród, zob. Monastyrek, w, kij
Jasnohorodka, m, kij
grkat (diec. Kijów-Wilno, arch. Kijów, dek. Chwastów)
▪ świgł, dr, s, NarNMP, Kołbuk 1998, s. 111; Socjografia, s. 124.
mojż
▪ świgł, Liczba głów, s. 403, 1765 r. (kahał); AJZR. 5.2, s. 9, 1765 r.; IJCP. US Commission No. UA09180101 (gmina od 1847 r.).
Jasnohorodka (Jasnohorodka, k. Dymira, Jasnogorodka), w, kij
grkat (diec. Kijów-Wilno, arch. Kijów, dek. Dymir)
▪ świgł, dr, s, Mikołaj Bp, Kołbuk 1998, s. 111; Socjografia, s. 122.
Jasnohorodka, k. Dymira, zob. Jasnohorodka, w, kij
Jassen, zob. Jasień, w, byt
Jastarnia, w, pom
rzkat (diec. Włocławek, arch. Gdańsk, dek. Puck)
▪ świpom, pr, k, NarNMP, Litak 1996, s. 340.
Jastkowice (Jaskowice), w, san
rzkat (diec. Kraków, arch. Sandomierz, dek. Rudnik)
▪ świpom, dr, par. Pysznica, Litak 1996, s. 248.
Jastrowie (Jastrów), m, poz
rzkat (diec. Poznań, arch. Poznań, dek. Czarnków)
▪ świgł, pr, k, Michał A, Litak 1996, s. 279.
Jastrów, zob. Jastrowie, m, poz
Jastrubińce (Jastrzębińce), w, brac
grkat (diec. Kijów-Wilno, arch. Kijów, dek. Kalnik)
▪ świgł, dr, s, Jan Ew, Kołbuk 1998, s. 111; Socjografia, s. 52.
Jastrząb, m, san
rzkat (diec. Kraków, arch. Kielce Pr, dek. Kunów)
▪ świgł, mr, d, Jan Ch, Litak 1996, s. 215.
Jastrząbka Stara (Jastrząbka), w, san
rzkat (diec. Kraków, arch. Tarnów Pr, dek. Tarnów)
▪ świgł, dr, s, PKrzyża Św, Litak 1996, s. 249 (Jastrząbka).
Jastrząbka, zob. Jastrząbka Stara, w, san
Jastrzębia, w, kr
rzkat (diec. Kraków, arch. Wojnicz, dek. Bobowa)
▪ świgł, dr, s, Bartłomiej Ap, Litak 1996, s. 253.
Jastrzębice, w, beł
grkat (diec. Chełm, arch. Bełz, dek. Sokal)
▪ świgł, dr, s, Michał A, Kołbuk 1998, s. 307.
Jastrzębie, w, che
rzkat (diec. Płock, arch. Dobrzyń, dek. Górzno)
▪ świgł, dr, d, NawNMP, Leonard O, Litak 1996, s. 261.
Jastrzębik, w, kr
grkat (diec. Przemyśl, dek. Muszyna)
▪ świgł, dr, d, Łukasz Ew, Kołbuk 1998, s. 255 (jako cerkiew filialna parafii w Powroźniku); Budzyński, Ludność, II, s. 175; APPrz. ABGK 38, s. 5-7, 1743 r. (samodzielna parafia od 1725 r., patronat biskupa krakowskiego).
Jastrzębińce, zob. Jastrubińce, w, brac
Jastrzębna, w, pod
grkat (diec. Lwów, arch. Bar, dek. Mohylów)
▪ świgł, dr, s, Przeniesienie Relikwi Mikołaja Bpa, Skoczylas, Oficjalat Bar, s. 22.
Jastrzębniki, w, kal
rzkat (diec. Gniezno, arch. Kalisz, dek. Stawiszyn)
▪ świgł, dr, s, Michał A, Litak 1996, s. 179.
Jaszkowo, w, poz
rzkat (diec. Poznań, arch. Śrem, dek. Śrem)
▪ świgł, mr, s, Św. Trójca, Litak 1996, s. 295.
Jaśkowce (Jatkowce), w, pod
grkat (diec. Lwów, arch. Kamieniec Podolski, dek. Zińków)
▪ świgł, dr, s, Mikołaj Bp, Kołbuk 1998, s. 225 (kam); Skoczylas, Oficjalat Kamieniec Podolski, s. 99.
Jaślany, w, san
rzkat (diec. Kraków, arch. Nowy Sącz, dek. Mielec)
▪ świpom, dr, Anna, par. Mielec, Litak 1996, s. 238.
Jaśliska, m, rus
rzkat (diec. Przemyśl, arch. Brzozów, dek. Krosno)
▪ świgł, mr, d, Katarzyna PM, Litak 1996, s. 396 (kr).
Jaśniatyń, zob. Jahniatyn, w, kij
Jaśniska, w, rus
grkat (diec. Lwów, arch. Lwów, dek. Lwów)
▪ świgł, dr, s, Mikołaj Bp, Kołbuk 1998, s. 184; Skoczylas, Oficjalat Lwów, s. 133.
Jatkowce, zob. Jaśkowce, w, pod
Jatwięgi, w, rus
grkat (diec. Przemyśl, dek. Gródek Jagielloński)
▪ świgł, dr, s, Mikołaj Bp, Budzyński, Ludność, II, s. 176; Kołbuk 1998, s. 247.
Jatwięgi, w, rus
grkat (diec. Lwów, arch. Lwów, dek. Strzeliska Nowe)
▪ świgł, dr, d, Demetriusz M, Kołbuk 1998, s. 190 (s); Skoczylas, Oficjalat Lwów, s. 145.
Jatwięgi, w, rus
grkat (diec. Przemyśl, dek. Sądowa Wisznia)
▪ świgł, dr, k, Mikołaj Bp, Budzyński, Ludność, II, s. 176; Kołbuk 1998, s. 262.
Jawcze, w, rus
grkat (diec. Lwów, arch. Lwów, dek. Rozdół)
▪ świgł, dr, s, Demetriusz M, Kołbuk 1998, s. 188.
Jawiszowice, w, kr
rzkat (diec. Kraków, arch. Kraków, dek. Oświęcim)
▪ świgł, dr, s, Marcin Bp, Litak 1996, s. 224.
▪ świpom, dr, PPańskie, par. Jawiszowice, Litak 1996, s. 224.
Jawora (Jawora Dolna, Jawora Górna), w, rus
grkat (diec. Przemyśl, dek. Stary Sambor)
▪ świgł, dr, s, ZmPańskie, Budzyński, Ludność, II, s. 176 (pw. Wniebowstąpienia Pańskiego); Kołbuk 1998, s. 266 (Jawora Górna).
▪ świgł, dr, s, Michał A, Budzyński, Ludność, II, s. 176 (pw. św. Mikołaja); Kołbuk 1998, s. 266 (Jawora Dolna).
Jawora Dolna, zob. Jawora, w, rus
Jawora Górna, zob. Jawora, w, rus
Jawornik, w, kr
rzkat (diec. Kraków, arch. Kraków, dek. Skawina)
▪ świgł, dr, s, ZiPKrzyża Św, Litak 1996, s. 228.
▪ świpom, dr, Stanisław Bp, par. Jawornik, Litak 1996, s. 228.
Jawornik, w, rus
grkat (diec. Przemyśl, dek. Krosno)
▪ świgł, dr, s, Demetriusz M, Budzyński, Ludność, II, s. 176; Kołbuk 1998, s. 250.

Jawornik Polski (Jawornik), m, rus
rzkat (diec. Przemyśl, arch. Brzozów, dek. Dynów)
▪ śwgł, dr, s, Andrzej Ap, Litak 1996, s. 395 (Jawornik).
Jawornik Ruski, w, rus
grkat (diec. Przemyśl, dek. Bircza)
▪ śwgł, dr, s, Demetriusz M, Budzyński, Ludność, II, s. 177; Kołbuk 1998, s. 242.
Jawornik, zob. Jawornik Polski, m, rus
Jaworowce, w, woł
grkat (diec. Łuck)
▪ śwgł, dr, s, Demetriusz M, Kołbuk 1998, s. 278; Kondratiuk, Dżereła z istorii, 1791-1792 r. (dek. Krasiłów).
Jaworów, m, rus
grkat (diec. Przemyśl, dek. Jaworów)
▪ śwgł, dr, k, NarNMP, Budzyński, Ludność, II, s. 177 (Przedmieście Małe); Kołbuk 1998, s. 249.
▪ śwgł, dr, k, WnNMP, Budzyński, Ludność, II, s. 177 (Przedmieście Nakoneczne); Kołbuk 1998, s. 250.
▪ śwgł, dr, k, WnNMP, Budzyński, Ludność, II, s. 177 (Przedmieście Wielkie); Kołbuk 1998, s. 250.
▪ śwgł, mr, k, Jerzy M, Budzyński, Ludność, II, s. 177; Kołbuk 1998, s. 249.
▪ śwpom, Bazylianki, zak, Budzyński, Ludność, II, s. 177; Kołbuk 1998, s. 353; SGKP. III, s. 520.
rzkat (diec. Lwów, arch. Żółkiew, dek. Janów)
▪ śwgł, dr, k, WnNMP, Barbara PM, Litak 1996, s. 380.
▪ śwpom, Dominikanie, zak, Piotr i Paweł AAp, Litak 1996, s. 504.
mojż
▪ śwgł, AAPrz. AV158, s. 405-411, 429, 1723 r.; AAPrz. AV165, k. 69v, 1744 r.; Liczba głów, s. 396, 1765 r.; Żydzi ziemi lwowskiej, s. 368, 1765 r. (kahał z parafią); IJCP. US Commission No. UA13520101.
Jaworów, w, rus
grkat (diec. Przemyśl, dek. Wysocko)
▪ śwgł, dr, k, Michał A, Budzyński, Ludność, II, s. 178; Kołbuk 1998, s. 269.
Jaworów, w, rus
grkat (diec. Lwów, arch. Halicz, dek. Kosów)
▪ śwgł, dr, s, Św. Trójca, Kołbuk 1998, s. 208 (k, Św. Duch); Duh, Pawlyszyn, Spis parafii 1782 r.; Skoczylas, Oficjalat Halicz, s. 26.
Jaworów, w, rus
grkat (diec. Lwów, arch. Lwów, dek. Dolina)
▪ śwgł, dr, k, ObjPańskie, Kołbuk 1998, s. 176.
Jaworówka, w, rus
grkat (diec. Lwów, arch. Halicz, dek. Kałusz)
▪ śwgł, dr, k, Michał A, Kołbuk 1998, s. 211 (dek. Perehińsko); Skoczylas, Oficjalat Halicz, s. 17.
Jaworzec, w, rus
grkat (diec. Przemyśl, dek. Baligród)
▪ śwgł, dr, s, Demetriusz M, Budzyński II, s. 178; Kołbuk 1998, s. 240.
Jaworzno, w, kr
rzkat (diec. Kraków, arch. Kraków, dek. Nowa Góra)
▪ śwgł, mr, d, Wojciech Bp, Katarzyna PM, Litak 1996, s. 222.
▪ śwpom, dr, Maria Magdalena, par. Jaworzno, Litak 1996, s. 222.
Jaworzno, w, sier
rzkat (diec. Gniezno, arch. Ter. wieluńskie, dek. Krzepice)
▪ śwpom, dr, s, Św. Trójca, par. Parzymiechy, Litak 1996, s. 205.
Jazgarzew, w, maz
rzkat (diec. Poznań, arch. Warszawa, dek. Piaseczno)
▪ śwgł, dr, s, Wawrzyniec M, Zofia M, Litak 1996, s. 302.
Jazienica Ruska (Jasienica), w, rus
grkat (diec. Lwów, arch. Lwów, dek. Kamionka Strumiłowa)
▪ śwpom, Bazylianie, dr, s, zak, PKrzyża Św, Kołbuk 1998, s. 351 (Jasienica); SGKP. III, s. 473; Skoczylas, Oficjalat Lwów, s. 127.
Jazłowczyk, w, rus
grkat (diec. Łuck)
▪ śwgł, dr, s, Michał A, Kołbuk 1998, s. 278.
Jazłowiec, m, pod
grkat (diec. Lwów, arch. Kamieniec Podolski, dek. Czerwonogród)
▪ śwgł, mr, s, Mikołaj Bp, Kołbuk 1998, s. 225 (kam); Skoczylas, Oficjalat Kamieniec Podolski, s. 49.
▪ śwgł, dr, s, NarPańskie, Skoczylas, Oficjalat Kamieniec Podolski, s. 49.
rzkat (diec. Kamieniec Podolski, dek. Jazłowiec)
▪ śwgł, mr, d, Maria Magdalena, Litak 1996, s. 368.
▪ śwpom, Dominikanie, zak, WnNMP, Litak 1996, s. 504.
ormkat (diec. Lwów)
▪ śwgł, Kołbuk 1998, s. 345; Barącz, Rys dziejów ormiańskich, s. 87-92; Stopka, Ormianie, s. 122.
mojż
▪ śwgł, Liczba głów, s. 400, 1765 r. (kahał); AJZR. 5.2, s. 134, 1765 r.; S.J. Kowalski, The Town list in history (dostęp: http://www.personal.psu.edu/users/w/x/wxk116/sjk/jazch6.html, 20.10.2005).
Jazłowiec, zob. Browary, w, pod
Jazłowiec, zob. Olchowiec, w, pod
Jazłowiec, zob. Przedmieście, w, pod
Jazowsko, w, kr
rzkat (diec. Kraków, arch. Nowy Sącz, dek. Nowy Sącz)
▪ śwgł, mr, s, NarNMP, Litak 1996, s. 238.
Jazów Nowy, zob. Jażów Nowy, w, rus
Jazów Stary, zob. Jażów Stary, w, rus
Jażów Nowy (Jazów Nowy), w, rus
grkat (diec. Przemyśl, dek. Jaworów)
▪ śwgł, dr, k, Prakseda PM, Budzyński, Ludność, II, s. 178 (Jazów Nowy); Kołbuk 1998, s. 250.
Jażów Stary (Jazów Stary), w, rus
grkat (diec. Przemyśl, dek. Jaworów)
▪ śwgł, dr, k, Prakseda PM, Budzyński, Ludność, II, s. 178 (Jazów Stary); Kołbuk 1998, s. 250.
Jedlec, w, kal
rzkat (diec. Gniezno, arch. Kalisz, dek. Pleszew)
▪ śwgł, pr, s, Florian M, Litak 1996, s. 177.
Jedlicze, w, san
rzkat (diec. Kraków, arch. Wojnicz, dek. Jasło)
▪ śwgł, dr, s, Łukasz Ew, Litak 1996, s. 254.
Jedlińsk (Jedlińsko), m, san
rzkat (diec. Gniezno, arch. Kurzelów, dek. Przytyk)
▪ śwgł, mr, s, Wojciech Bp, Litak 1996, s. 189.
▪ śwpom, mr, kłs, Wojciech Bp, par. Jedlińsk, Litak 1996, s. 189.
Jedlińsko, zob. Jedlińsk, m, san
Jedlna, zob. Jedlnia, w, san
Jedlnia (Jedlna, Jelnia), w, san
rzkat (diec. Kraków, arch. Kielce Dz, dek. Zwoleń)
▪ śwgł, dr, k, Mikołaj Bp, Małgorzata PM, Litak 1996, s. 213.
Jedlno, w, sier
rzkat (diec. Gniezno, arch. Uniejów, dek. Brzeźnica)
▪ śwgł, dr, s, Wszyscy Św, Litak 1996, s. 198.

Jedwabne, m, maz
rzkat (diec. Płock, arch. Pułtusk, dek. Wizna)
▪ śwgł, dr, s, Jakub W Ap, Litak 1996, s. 276.
mojż
▪ śwpom, dr, Liczba głów, s. 405, 1765 r. (parafia czyli przykahałek, do kahału tykocińskiego); Acta Congressus, s. LXXXI (parafia), 1767 r.; Fijałkowski, Kultura i sztuka religijna Żydów na Mazowszu, s. 150 (modlitewnia z 1770 r.); W. Kontewicz, Żydzi na północnym Mazowszu (dostęp: http://www.zwoje-scrolls.com/zwoje31/text10p.htm, 29.11.2005).
Jeka, zob. Idźka, w, brac
Jekowka, zob. Idźka, w, brac
Jelcza, zob. Jołcza, w, kij
Jeleniec, w, lub
rzkat (diec. Kraków, arch. Lublin, dek. Łuków)
▪ śwpom, Bernardyni, zak, Anna, Litak 1996, s. 495.
Jeleniówka (Helenówka), w, brac
grkat (diec. Kijów-Wilno, arch. Kijów, dek. Bałta)
▪ śwgł, s, Socjografia, s. 50.
Jelenkowate, w, rus
grkat (diec. Przemyśl, dek. Skole)
▪ śwgł, dr, s, Michał A, Budzyński, Ludność, II, s. 178; Kołbuk 1998, s. 263.
Jeleń, w, kr
rzkat (diec. Kraków, arch. Kraków, dek. Nowa Góra)
▪ śwpom, mr, d, Św. Krzyż, par. Jaworzno, Litak 1996, s. 223.
Jeleńcz, w, pom
rzkat (diec. Gniezno, arch. Kamień, dek. Tuchola)
▪ śwgł, dr, k, Wojciech Bp, Litak 1996, s. 183.
Jeleśnia, w, kr
rzkat (diec. Kraków, arch. Kraków, dek. Żywiec)
▪ śwgł, mr, s, Wojciech Bp, Litak 1996, s. 231.
Jelnia, zob. Jedlnia, w, san
Jelonki, w, maz
rzkat (diec. Płock, arch. Pułtusk, dek. Ostrów Mazowiecka)
▪ śwgł, dr, s, Helena Cesarzowa, Antoni O, Litak 1996, s. 274.
▪ śwpom, dr, par. Jelonki, Litak 1996, s. 274.
Jełaniec, zob. Jałaniec, w, brac
Jełaniec, zob. Jałaniec, w, brac
Jełtuchy, zob. Jołtuchy, w, pod
Jełtuszków Podleśny, zob. Jołtuszków Podleśny, w, pod
Jełtuszków, zob. Jołtuszków, m, pod
Jemielin (Jemielno, Jemielnie, Imielin), w, kr
rzkat (diec. Kraków, arch. Kraków, dek. Pszczyna)
▪ śwpom, mr, NMPCz, par. Chełm Wielki, Litak 1996, s. 226.
Jemielnica, zob. Imielnica, w, pł
Jemielnie, zob. Jemielin, w, kr
Jemielno, zob. Imielno, w, kr
Jemielno, zob. Jemielin, w, kr
Jemiłówka, zob. Emilówka, w, brac
Jerczyki Małe, zob. Erczyki Małe, w, kij
Jerczyki Wielkie, zob. Erczyki Wielkie, w, kij
Jereszki, zob. Jareszki, w, kij
Jerka, w, poz
rzkat (diec. Poznań, arch. Śrem, dek. Śrem)
▪ śwpom, pr, Józef OblNMP, par. Lubin, Litak 1996, s. 296.
Jerki, w, kij
grkat (diec. Kijów-Wilno, arch. Kijów, dek. Lisianka)
▪ śwgł, dr, k, OpNMP, Kołbuk 1998, s. 111; Socjografia, s. 133 (patronat Salomei Sołtykowej z Brzozowskich, starościny zwinogrodzkiej).
Jeropowicze, zob. Jaropowicze, w, kij
Jeruzal, m, maz
rzkat (diec. Poznań, arch. Warszawa, dek. Latowicz)
▪ śwgł, dr, s, Wojciech, Mikołaj BBp, Litak 1996, s. 300.
Jeruzal, w, raw
rzkat (diec. Poznań, arch. Warszawa, dek. Mszczonów)
▪ śwgł, dr, s, Św. Krzyż, Litak 1996, s. 301.
Jeruzalem, zob. Orneta, m, war
Jerzmanowice, w, kr
rzkat (diec. Kraków, arch. Kraków, dek. Skała)
▪ śwgł, dr, k, Jakub W, Bartłomiej AAp, Litak 1996, s. 227.
▪ śwpom, mr, d, kłs, Jan Ch, par. Jerzmanowice, Litak 1996, s. 227.
Jesionowo (Eschenau), w, war
rzkat (diec. Warmia, dek. Dobre Miasto)
▪ śwpom, mr, d, Marcin Bp, par. Orzechowo, Litak 1996, s. 410.
Jestody, zob. Eftodya, w, brac
Jewtodya, zob. Eftodya, w, brac
Jezierany, zob. Ezierna, w, kij
Jezierany, zob. Oziera, w, kij
Jezierany, zob. Ozierna, w, kij
Jezierce, w, woł
grkat (diec. Łuck)
▪ śwgł, Kołbuk 1998, s. 278.
Jezierce, w, woł
grkat (diec. Włodzimierz, arch. Włodzimierz)
▪ śwgł, Kołbuk 1998, s. 320; BN. BOZ 930, k. 92v, 1731 r. (piń, dek. Nobel).
Jezierna, m, rus
grkat (diec. Lwów, arch. Brzeżany, dek. Zborów)
▪ śwgł, dr, s, Jerzy M, Kołbuk 1998, s. 197; Skoczylas, Oficjalat Brzeżany, s. 102.
▪ śwgł, dr, s, Św. Trójca, Kołbuk 1998, s. 197.
rzkat (diec. Lwów, arch. Lwów, dek. Dunajów)
▪ śwgł, dr, s, Józef, Litak 1996, s. 375.
Jezierna, w, brac
grkat (diec. Kijów-Wilno, arch. Kijów, dek. Bałta)
▪ śwgł, s, Socjografia, s. 50.
Jezierna, zob. Ezierna, w, kij
Jezierna, zob. Wiszenka Wielka, w, rus
Jeziernik (Schönsee), w, malb
rzkat (diec. Chełmno, arch. Malbork, dek. Żuławki)
▪ śwpom, mr, Jerzy M, par. Ostaszewo, Litak 1996, s. 165.
Jezierno, zob. Ezierna, w, kij
Jezierzanka, w, rus
grkat (diec. Lwów, arch. Brzeżany, dek. Zborów)
▪ śwgł, dr, s, ZmPańskie, Kołbuk 1998, s. 197 (d); Skoczylas, Oficjalat Brzeżany, s. 102.
Jezierzany, m, pod
grkat (diec. Lwów, arch. Kamieniec Podolski, dek. Skała)
▪ śwgł, dr, k, Prakseda PM, Kołbuk 1998, s. 225 (kam, mr, s); Skoczylas, Oficjalat Kamieniec Podolski, s. 85.
mojż
▪ śwgł, dr, Liczba głów, s. 400, 1765 r. (kahał); AJZR. 5.2, s. 133, 1765 r.; EJCP. II, s. 288-290.
Jezierzany, w, rus
grkat (diec. Lwów, arch. Brzeżany, dek. Buczacz)
▪ śwgł, dr, s, Sobór Michała A, Kołbuk 1998, s. 174 (dek. Buczacz); Duh, Pawlyszyn, Spis parafii 1782 r.; Skoczylas, Oficjalat Brzeżany, s. 99 (dek. Zawałów); Skoczylas, Generalne wizytacje, s. 232.
▪ śwgł, dr, s, ZłSzatNMP, Kołbuk 1998, s. 174 (dek. Buczacz); Duh, Pawlyszyn, Spis parafii 1782 r.; Skoczylas, Oficjalat Brzeżany, s. 99.

Jezierzany, w, rus
grkat (diec. Lwów, arch. Halicz, dek. Bursztyn)
▪ świgł, dr, s, Jerzy M, Kołbuk 1998, s. 203.
Jezierzany, w, rus
grkat (diec. Lwów, arch. Halicz, dek. Tłumacz)
▪ świgł, dr, k, Mikołaj Bp, Kołbuk 1998, s. 215 (s); Skoczylas, Oficjalat Halicz, s. 45.
Jezierzany (Ozierany), m, woł
grkat (diec. Włodzimierz, arch. Włodzimierz)
▪ świgł, Kołbuk 1998, s. 320; Skoczylas, Religia ta kultura, s. 64, 1715 r. (dek. Kisielin).
mojż
▪ świgł, Liczba głów, s. 399, 1765 r.; AJZR. 5.2, s. 95, 1765 r.; IJCP. US Commission No. UA17110101.
Jezierzyce Kościelne, w, poz
rzkat (diec. Poznań, arch. Śrem, dek. Wschowa)
▪ świpom, dr, Michał A, par. Gołanice, Litak 1996, s. 297.
Jeziorany (Seeburg), m, war
rzkat (diec. Warmia, dek. Jeziorany)
▪ świgł, mr, d, Bartłomiej Ap, Litak 1996, s. 411.
▪ świpom, mr, par. Jeziorany, Litak 1996, s. 411.
▪ świpom, mr, Wojciech Bp, par. Jeziorany, Litak 1996, s. 411.
▪ świpom, Teresa P, par. Jeziorany, Litak 1996, s. 411.
Jeziorka, w, maz
rzkat (diec. Poznań, arch. Warszawa, dek. Grójec)
▪ świgł, Benedyktyni, dr, d, obsł. zak, Św. Krzyż, Wojciech Bp, Litak 1996, s. 300, 492 (Św. Krzyż), parafia obsługiwana przez benedyktynów z Płocka.
Jeziorki, w, pom
men
▪ świpom, par. Przechówko, Mennonite Encyclopedia, t. 3, s. 110 (gmina flamandzka).
Jeziorki, w, poz
rzkat (diec. Poznań, arch. Poznań, dek. Czarnków)
▪ świpom, dr, PKrzyża Św, par. Tuczno, Litak 1996, s. 280.
Jeziorna, w, drah
rzkat (diec. Poznań, arch. Poznań, dek. Czarnków)
▪ świpom, dr, par. Czaplinek, Litak 1996, s. 280.
Jezioro, w, woł
grkat (diec. Łuck)
▪ świgł, Kołbuk 1998, s. 278.
Jezioro (Rozgart, Thiensdorf), w, malb
lut
▪ świgł, Rhesa II, s. 214-215, 1834 r. (fundowany w 1631 roku); Die kirchliche Organisation um 1785.
men
▪ świgł, Kizik, Mennonici, s. 128 (gmina fryzyjska); Die kirchliche Organisation um 1785 (Bethaus); Mennonite Encyclopedia, t. 4, s. 710-711.
Jeziorsko, w, sier
rzkat (diec. Gniezno, arch. Uniejów, dek. Warta)
▪ świgł, dr, s, Św. Krzyż, ZwNMP, Litak 1996, s. 203.
Jezupol, m, rus
grkat (diec. Lwów, arch. Halicz, dek. Halicz)
▪ świgł, dr, s, NarNMP, Kołbuk 1998, s. 204.
▪ świgł, dr, s, OpNMP, Kołbuk 1998, s. 204; Skoczylas, Niedatowanyj rejestr, s. 567; Duh, Pawlyszyn, Spis parafii 1782 r.; Skoczylas, Oficjalat Halicz, s. 9.
▪ świgł, dr, s, Mikołaj Bp, Kołbuk 1998, s. 204; Skoczylas, Oficjalat Halicz, s. 9 (Przedmieście Halickie).
▪ świgł, dr, s, Michał A, Kołbuk 1998, s. 204; Skoczylas, Niedatowanyj rejestr, s. 567; Duh, Pawlyszyn, Spis parafii 1782 r.; Skoczylas, Oficjalat Halicz, s. 9.
rzkat (diec. Lwów, arch. Halicz, dek. Halicz)
▪ świgł, Dominikanie, mr, d, zak, WnNMP, Litak 1996, s. 373.
mojż
▪ świgł, Liczba głów, s. 397, 1765 r.; Spis Żydów i Karaitów, s. 17, 1765 r.
Jeżewo, w, pł
rzkat (diec. Płock, arch. Płock, dek. Sierpc)
▪ świgł, mr, s, Bartłomiej Ap, Litak 1996, s. 269.
Jeżewo, w, pom
rzkat (diec. Włocławek, arch. Gdańsk, dek. Świecie)
▪ świgł, mr, d, Św. Trójca, Litak 1996, s. 341.
Jeżewo, w, poz
rzkat (diec. Poznań, arch. Śrem, dek. Koźmin)
▪ świgł, dr, s, Wszyscy Św, Litak 1996, s. 291.
Jeżowa Wola, zob. Jeżowe, w, san
Jeżowe (Jeżowa Wola), w, san
rzkat (diec. Kraków, arch. Sandomierz, dek. Rudnik)
▪ świgł, dr, k, NarNMP, Litak 1996, s. 248.
▪ świpom, dr, par. Jeżowe, Litak 1996, s. 248.
Jeżów, m, raw
rzkat (diec. Gniezno, arch. Łowicz, dek. Skierniewice)
▪ świgł, Benedyktyni, mr, d, zak, Andrzej Ap, Litak 1996, s. 197.
▪ świpom, dr, DKrzyża Św, par. Jeżów, Litak 1996, s. 198.
▪ świpom, dr, Św. Duch, Leonard O, par. Jeżów, Litak 1996, s. 198.
Jęczniki Wielkie, w, pom
rzkat (diec. Gniezno, arch. Kamień, dek. Człuchów)
▪ świpom, dr, k, Katarzyna PM, par. Frydląd Pruski, Litak 1996, s. 181.
Jędrychowice, zob. Jędrzychowice, w, poz
Jędrzejewo (Hauland, Putzig Hauland), w, poz
lut
▪ świpom, par. Kocień Wielki, Thomas, Altes und Neues, s. 111, 1750 r. (identyfikacja miejscowości wątpliwa).
Jędrzejów (Andrzejów), m, kr
rzkat (diec. Kraków, arch. Kraków, dek. Jędrzejów)
▪ świgł, mr, d, Św. Trójca, Litak 1996, s. 219.
▪ świpom, Cystersi, zak, Wojciech Bp, Litak 1996, s. 499.
▪ świpom, dr, d, kłs, Św. Duch, par. Jędrzejów, Litak 1996, s. 220.
Jędrzychowice (Jędrychowice, Henersdorf), w, poz
brcz
▪ świgł, Thomas, Altes und Neues, s. 136-137, 1750 r. (odprawiane są także nabożeństa luterańskie); Werner, Geschichte der evangelischen Parochien, s. 119-123; Merczyng, Zbory, s. 151 - bracia czescy.
lut
▪ świgł, Werner, Geschichte der evangelischen Parochien, s. 124-125.
Jochimowce (Juchimowce), w, pod
grkat (diec. Łuck)
▪ świgł, dr, s, Św. Trójca, Kołbuk 1998, s. 225 (kam); Kondratiuk, Dżereła z istorii, 1791-1792 r. (dek. Ożohowce).
Jodłowa (Jodłowa Niemiecka), w, kr
rzkat (diec. Kraków, arch. Nowy Sącz, dek. Pilzno)
▪ świgł, dr, k, Przeniesienie Relikwi Św. Stanisława Bpa, Litak 1996, s. 241 (san).
Jodłowa Niemiecka, zob. Jodłowa, w, kr
Jodłownik, w, kr
rzkat (diec. Kraków, arch. Kraków, dek. Dobczyce)
▪ świpom, NarNMP, par. Skrzydlna, Litak 1996, s. 219.

Jodłówka, w, rus
grkat (diec. Przemyśl, dek. Pruchnik)
▪ świgł, s, NarNMP, Budzyński, Ludność, II, s. 179; Kołbuk 1998, s. 257.
rzkat (diec. Przemyśl, arch. Przemyśl, dek. Pruchnik)
▪ świpom, dr, NMP Sokalska, par. Pruchnik, Litak 1996, s. 404.
Jodłówka (Jodłówka Tuchowska), w, kr
rzkat (diec. Kraków, arch. Wojnicz, dek. Biecz)
▪ świpom, Michał A, par. Rzepiennik Strzyż., Litak 1996, s. 253.
Jodłówka Tuchowska, zob. Jodłówka, w, kr
Jodłówka, zob. Szczepanowice, w, san
Joftodya, zob. Eftodya, w, brac
Johniatyn, zob. Jachny, w, kij
Jołcza (Jołczanka, Jelcza), w, kij
grkat (diec. Kijów-Wilno, arch. Kijów, dek. Czarnobyl)
▪ świgł, dr, d, Michał A, Kołbuk 1998, s. 111; Socjografia, s. 117 (Jołczanka, patronat Straszewicza, marszałka upickiego).
Jołczanka, zob. Jołcza, w, kij
Jołtuchy (Jełtuchy), w, pod
grkat (diec. Lwów, arch. Bar, dek. Bar)
▪ świgł, dr, k, NarNMP, Kołbuk 1998, s. 225 (kam); Skoczylas, Oficjalat Bar, s. 4.
Jołtuszkowa Słoboda, zob. Jołtuszkowska Słoboda, w, pod
Jołtuszkowska Słoboda (Jołtuszkowa Słoboda, Słoboda Jełtuszkowska), w, pod
grkat (diec. Lwów, arch. Bar, dek. Bar)
▪ świgł, dr, s, NarNMP, Kołbuk 1998, s. 225 (kam, k); Skoczylas, Oficjalat Bar, s. 8.
Jołtuszków (Jełtuszków), m, pod
grkat (diec. Lwów, arch. Bar, dek. Bar)
▪ świgł, dr, k, Św. Trójca, Kołbuk 1998, s. 225 (kam); Skoczylas, Oficjalat Bar, s. 4.
Jołtuszków Podleśny (Jełtuszków Podleśny), w, pod
grkat (diec. Lwów, arch. Bar, dek. Bar)
▪ świgł, dr, k, OpNMP, Kołbuk 1998, s. 225 (kam, Św. Trójca); Skoczylas, Oficjalat Bar, s. 4.
Joniec, w, maz
rzkat (diec. Płock, arch. Płock, dek. Zakroczym)
▪ świgł, dr, d, Ludwik Kr, Litak 1996, s. 270.
Jonkendorf, zob. Jonkowo, w, war
Jonkowo (Jonkendorf), w, war
rzkat (diec. Warmia, dek. Dobre Miasto)
▪ świgł, mr, d, Jan Ch, Litak 1996, s. 410.
Jorczyki, w, kij
grkat (diec. Kijów-Wilno, arch. Kijów, dek. Białołówka)
▪ świgł, s, Socjografia, s. 106 (lokalizacja miejscowości nieznana).
Jordanów, m, kr
rzkat (diec. Kraków, arch. Nowy Sącz, dek. Nowy Targ)
▪ świpom, Jezuici, zak, Litak 1996, s. 513.
▪ świpom, dr, s, kłs, Wawrzyniec M, par. Łętownia, Litak 1996, s. 240.
▪ świpom, NMPR, Leonard O, par. Łętownia, Litak 1996, s. 240.
▪ świpom, dr, s, Św. Trójca, par. Łętownia, Litak 1996, s. 240.
Jowcza, zob. Iwcza, w, pod
Józefgród, zob. Bałta, m, brac
Józefów, m, rus
grkat (diec. Chełm, arch. Chełm, dek. Szczebrzeszyn)
▪ świgł, dr, s, WnNMP, Mapa diecezji chełmskiej i bełskiej, 1782 r.; Kołbuk 1998, s. 303; Gil, Chełmska diecezja, mapa.
rzkat (diec. Chełm, dek. Zamość)
▪ świgł, dr, s, NPNMP, Litak 1996, s. 365.
mojż
▪ świgł, AAL. Rep60 A157, s. 713-714, 1750 r. (szkoła); EJCP VII, s. 256-258.
Józefów (Józefów nad Wisłą), m, lub
rzkat (diec. Kraków, arch. Zawichost, dek. Urzędów)
▪ świpom, Bernardyni, zak, Boże Ciało, Litak 1996, s. 495.
mojż
▪ świgł, mr, AKMK. AV45, k. 81, 1748 r.; Liczba głów, s. 398, 1765 r.; Acta Congressus (mapa); Muszyńska, Żydzi, s. 132.
Józefów nad Wisłą, zob. Józefów, m, lub
Józefówka, w, brac
grkat (diec. Kijów-Wilno, arch. Kijów, dek. Bałta)
▪ świgł, s, Michał A, Socjografia, s. 50; SGKP. III, s. 613.
Józefówka, w, kij
grkat (diec. Kijów-Wilno, arch. Kijów, dek. Lisianka)
▪ świgł, s, Socjografia, s. 134 (lokalizacja miejscowości nieznana).
Józefówka, w, kij
grkat (diec. Łuck)
▪ świgł, dr, s, OpNMP, Kołbuk 1998, s. 278 (woł); Kondratiuk, Dżereła z istorii, 1791-1792 r. (dek. Ostropol); Krykun, Mapa województwa kijowskiego.
Józefówka (Józefówka, k. Berdyczowa), w, kij
grkat (diec. Kijów-Wilno, arch. Kijów, dek. Białołówka)
▪ świgł, dr, s, OpNMP, Kołbuk 1998, s. 111 (prawdopodobnie w dekanacie Białołówka).
Józefówka (Józefówka, k. Trojan), w, brac
grkat (diec. Kijów-Wilno, arch. Kijów, dek. Hołowanieskie)
▪ świgł, dr, s, Michał A, Kołbuk 1998, s. 111; Socjografia, s. 37; SGKP. III, s. 613 (NMP).
Józefówka, k. Berdyczowa, zob. Józefówka, w, kij
Józefówka, k. Trojan, zob. Józefówka, w, brac
Józefpol (Kazawczyńska Słobódka), w, brac
grkat (diec. Kijów-Wilno, arch. Kijów, dek. Berszada)
▪ świgł, s, Socjografia, s. 20 (patronat Józefa Lubomirskiego, starosty romanowskiego).
Jóźwin (Juźwin), m, brac
grkat (diec. Kijów-Wilno, arch. Kijów, dek. Winnica)
▪ świgł, dr, k, WnNMP, Kołbuk 1998, s. 111; Socjografia, s. 85 (Juźwin, patronat Stanisława Poniatowskiego, syna Kazimierza).
Juchimowce, zob. Jochimowce, w, pod
Juchnowiec, m, podl
rzkat (diec. Wilno, dek. Knyszyn)
▪ świgł, mr, s, Św. Trójca, NMP, Litak 1996, s. 311.
Juchny (Jachnów, Jachny), w, kij
grkat (diec. Kijów-Wilno, arch. Kijów, dek. Bohusław)
▪ świgł, dr, s, NarNMP, Kołbuk 1998, s. 111; Socjografia, s. 108 (Jachnów).
Junaczki Wielkie, zob. Junaczyńce, w, woł
Junaczyńce, w, pod
grkat (diec. Lwów, arch. Bar, dek. Pilawa)
▪ świgł, dr, s, Jan Ew, Skoczylas, Oficjalat Bar, s. 27.
Junaczyńce (Junaczki Wielkie), w, woł
grkat (diec. Łuck)
▪ świgł, dr, s, NarNMP, Kołbuk 1998, s. 278; Kondratiuk, Dżereła z istorii, 1791-1792 r. (dek. Krasiłów).
Junaczyńce Małe, w, woł
grkat (diec. Łuck)
▪ świgł, dr, s, OpNMP, Kołbuk 1998, s. 278.

Junaszków, w, rus
grkat (diec. Lwów, arch. Halicz, dek. Bursztyn)
▪ śwgł, dr, s, ObjPańskie, Kołbuk 1998, s. 203.
Juncewo, zob. Juńcewo, w, gn
Jungfehr, zob. Marzęcino, w, malb
Jungfer, zob. Marzęcino, w, malb
Juńcewo (Juncewo), w, gn
rzkat (diec. Gniezno, arch. Gniezno, dek. Żnin)
▪ śwgł, dr, d, Małgorzata PM, Litak 1996, s. 174.
lut
▪ śwpom, ADWł. GAV55, s. 43, 1760 r.
Jurczenki (Jarczenki), w, pod
grkat (diec. Lwów, arch. Bar, dek. Latyczów)
▪ śwgł, dr, k, Michał A, Kołbuk 1998, s. 225 (kam); Skoczylas, Oficjalat Bar, s. 15.
Jureczkowa, w, rus
grkat (diec. Przemyśl, dek. Dobromil)
▪ śwgł, dr, s, Ucieczka do Egiptu NMP, Budzyński, Ludność, II, s. 180; Kołbuk 1998, s. 244.
Jurkowce (Jurkowce, k. Husiatyna), w, pod
grkat (diec. Lwów, arch. Kamieniec Podolski, dek. Husiatyn)
▪ śwgł, dr, s, NarNMP, Kołbuk 1998, s. 225 (kam); Skoczylas, Oficjalat Kamieniec Podolski, s. 56.
Jurkowce (Jurkowce, k. Mohylewa), w, pod
grkat (diec. Lwów, arch. Bar, dek. Mohylów)
▪ śwgł, dr, s, Michał A, Kołbuk 1998, s. 225 (kam); Skoczylas, Oficjalat Bar, s. 22.
Jurkowce (Jurkówka), w, brac
grkat (diec. Kijów-Wilno, arch. Kijów, dek. Niemirów)
▪ śwgł, dr, s, WnNMP, Kołbuk 1998, s. 111; Socjografia, s. 61.
Jurkowce, k. Husiatyna, zob. Jurkowce, w, pod
Jurkowce, k. Mohylewa, zob. Jurkowce, w, pod
Jurkowo, w, poz
rzkat (diec. Poznań, arch. Śrem, dek. Śmigiel)
▪ śwpom, dr, NawNMP, par. Czerwona Wieś, Litak 1996, s. 295.
Jurkowszczyzna, w, woł
grkat (diec. Łuck)
▪ śwgł, dr, s, Kosma i Damian MM, Kołbuk 1998, s. 278.
Jurków, w, kr
rzkat (diec. Kraków, arch. Wojnicz, dek. Lipnica Murowana)
▪ śwpom, dr, s, Św. Krzyż, par. Czchów, Litak 1996, s. 256.
Jurków, w, san
rzkat (diec. Kraków, arch. Wiślica Pr, dek. Sokolina)
▪ śwgł, dr, s, Teresa P, Litak 1996, s. 252.
Jurków, w, san
rzkat (diec. Kraków, arch. Tarnów Pr, dek. Tarnów)
▪ śwgł, dr, s, Mikołaj Bp, Litak 1996, s. 249.
Jurkówka (Jurkówka, k. Humania), w, brac
grkat (diec. Kijów-Wilno, arch. Kijów, dek. Teplik)
▪ śwgł, dr, s, Demetriusz M, Kołbuk 1998, s. 111; Socjografia, s. 79.
Jurkówka (Jurkówka, k. Jampola), w, brac
grkat (diec. Kijów-Wilno, arch. Kijów, dek. Krasne)
▪ śwgł, dr, s, Michał A, Kołbuk 1998, s. 111; Socjografia, s. 58.
Jurkówka (Jurkówka, k. Taraszczy), w, brac
grkat (diec. Kijów-Wilno, arch. Kijów, dek. Tetyjów)
▪ śwgł, dr, s, Michał A, Kołbuk 1998, s. 111 (kij, przynależność dekanalna wątpliwa); Jabłonowski, Ziemie ruskie, nr 10.
Jurkówka (Jurkówka, k. Zwinogródki), w, kij
grkat (diec. Kijów-Wilno, arch. Kijów, dek. Lisianka)
▪ śwgł, dr, k, OpNMP, Kołbuk 1998, s. 100; Socjografia, s. 134 (patronat Salomei Sołtykowej z Brzozowskich, starościny zwinogrodzkiej).
Jurkówka, zob. Jurkowce, w, brac
Jurkówka, k. Humania, zob. Jurkówka, w, brac
Jurkówka, k. Jampola, zob. Jurkówka, w, brac
Jurkówka, k. Taraszczy, zob. Jurkówka, w, brac
Jurkówka, k. Zwinogródki, zob. Jurkówka, w, kij
Jurowa (Jurów, Jarowa, Jurówka), w, kij
grkat (diec. Kijów-Wilno, arch. Kijów, dek. Barasze)
▪ śwgł, dr, s, PPańskie, Kołbuk 1998, s. 111 (Jurów); Socjografia, s. 97 (Jurówka).
Jurowce, w, rus
grkat (diec. Przemyśl, dek. Sanok)
▪ śwgł, dr, s, Jerzy M, Budzyński, Ludność, II, s. 180; Kołbuk 1998, s. 261.
rzkat (diec. Przemyśl, arch. Brzozów, dek. Brzozów)
▪ śwpom, dr, Leonard O, par. Dydnia, Litak 1996, s. 395.
Jurów, w, beł
grkat (diec. Chełm, arch. Bełz, dek. Tomaszów)
▪ śwgł, dr, k, Mikołaj Bp, Kołbuk 1998, s. 309.
Jurów, zob. Jurowa, w, kij
Jurówka, w, kij
grkat (diec. Kijów-Wilno, arch. Kijów, dek. Berdyczów)
▪ śwgł, dr, s, NarNMP, Kołbuk 1998, s. 111; Socjografia, s. 101.
Jurówka, w, woł
grkat (diec. Łuck)
▪ śwgł, dr, s, Michał A, Kołbuk 1998, s. 278.
Jurówka, zob. Jurowa, w, kij
Jurpol, w, brac
grkat (diec. Kijów-Wilno, arch. Kijów, dek. Sokołówka)
▪ śwgł, s, Socjografia, s. 73.
Juseptycze, w, rus
grkat (diec. Lwów, arch. Lwów, dek. Żydaczów)
▪ śwgł, dr, s, PKrzyża Św, Kołbuk 1998, s. 201; Skoczylas, Niedatowanyj rejestr, s. 570; Duh, Pawlyszyn, Spis parafii 1782 r. (Mikołaj Bp); Skoczylas, Oficjalat Lwów, s. 161.
Juszki (Juszkowka), w, kij
grkat (diec. Kijów-Wilno, arch. Kijów, dek. Kaniów)
▪ śwgł, dr, s, Michał A, Kołbuk 1998, s. 111; Socjografia, s. 128 (Juszkowka).
Juszkowce, w, rus
grkat (diec. Lwów, arch. Lwów, dek. Strzeliska Nowe)
▪ śwgł, dr, d, Jan Ew, Kołbuk 1998, s. 190; Skoczylas, Oficjalat Lwów, s. 145.
Juszkowce (Juszkowka), w, brac
grkat (diec. Kijów-Wilno, arch. Kijów, dek. Tetyjów)
▪ śwgł, dr, s, Św. Trójca, Kołbuk 1998, s. 111; Socjografia, s. 82 (Juszkowka).
Juszkowka, zob. Juszki, w, kij
Juszkowka, zob. Juszkowce, w, brac
Juszkowo (Gischkau), w, pom
lut
▪ śwgł, Rhesa II, s. 82, 1834 r. (pastorzy od początku XVII wieku); Klemp, Protestanci, mapa.
Juszkowy Rog, zob. Juszków Roh, w, kij
Juszków Roh (Juszkowy Rog), w, kij
grkat (diec. Kijów-Wilno, arch. Kijów, dek. Stawiszcze)
▪ śwgł, dr, k, Michał A, Kołbuk 1998, s. 111; Socjografia, s. 154 (patronat: Ptaszkowski).
Juśkowce, w, woł
grkat (diec. Łuck)

▪ śwgł, dr, s, NarNMP, Kołbuk 1998, s. 278; Kondratiuk, Dżereła z istorii, 1791-1792 r. (dek. Jampol).
Juśkowice, w, rus
grkat (diec. Łuck)
▪ śwgł, dr, s, Piotr i Paweł AAp, Kołbuk 1998, s. 278.
Jutroschin, zob. Jutrosin, m, kal
Jutrosin (Jutroschin), m, kal
rzkat (diec. Poznań, arch. Śrem, dek. Krobia)
▪ śwgł, mr, s, WnNMP, Katarzyna PM, Litak 1996, s. 292.
▪ śwpom, dr, Św. Krzyż, par. Jutrosin, Litak 1996, s. 293.
mojż
▪ śwgł, Liczba głów, s. 391, 1765 r.; IJCP. US Commission No. POCE00031.
Juwki, zob. Iwka, w, pod
Juwkowce, w, woł
muz
▪ śwgł, J. Tyszkiewicz, Tatarzy na Litwie i w Polsce, Warszawa 1989, s. 286-287; Kryczyński, Tatarzy, s. 184.
Juźwin, zob. Jóźwin, m, brac

K

Kabarowce, w, rus
grkat (diec. Lwów, arch. Brzeżany, dek. Zborów)
▪ śwgł, dr, s, Prakseda PM, Kołbuk 1998, s. 197.
Kabatnia (Wasylówka), w, brac
grkat (diec. Kijów-Wilno, arch. Kijów, dek. Kalnik)
▪ śwgł, dr, s, OpNMP, Kołbuk 1998, s. 111; Socjografia, s. 54 (Wasylówka).
Kabel, zob. Kowalewo, w, poz
Kacice, w, maz
rzkat (diec. Płock, arch. Pułtusk, dek. Pułtusk)
▪ śwpom, mr, d, Stanisław Kostka, par. Pułtusk, Litak 1996, s. 274.
Kaciówka, zob. Kacowszczyzna, w, kij
Kack Wielki, zob. Wielki Kack, w, pom
Kacmazow, zob. Kaczmarów, w, pod
Kacowszczyzna (Katowszczyzna, Kaciówka), w, kij
grkat (diec. Kijów-Wilno, arch. Kijów, dek. Owrucz)
▪ śwgł, dr, s, Demetriusz M, Kołbuk 1998, s. 111; Socjografia, s. 141 (Kaciówka).
Kaczanowo, w, kal
rzkat (diec. Poznań, arch. Poznań, dek. Pyzdry)
▪ śwgł, dr, d, Marcin Bp, Litak 1996, s. 284.
Kaczanówka, w, pod
grkat (diec. Lwów, arch. Bar, dek. Pilawa)
▪ śwgł, dr, s, OpNMP, Kołbuk 1998, s. 225 (kam, k); Skoczylas, Oficjalat Bar, s. 27.
Kaczanówka, w, rus
grkat (diec. Lwów, arch. Brzeżany, dek. Grzymałów)
▪ śwgł, dr, s, Michał A, Budzyński, Struktura, s. 136 (Janów); Kołbuk 1998, s. 189 (dek. Skałat); Duh, Pawlyszyn, Spis parafii 1782 r.; Skoczylas, Oficjalat Brzeżany, s. 69.
Kaczewo, w, brzkuj
rzkat (diec. Włocławek, arch. Włocławek, dek. Radziejów)
▪ śwgł, dr, d, Wawrzyniec M, Marcin Bp, Litak 1996, s. 345.
Kaczkówka, w, brac
grkat (diec. Kijów-Wilno, arch. Kijów, dek. Jampol)
▪ śwgł, dr, s, OpNMP, Kołbuk 1998, s. 111; Socjografia, s. 44.
Kaczmarów (Kacmazow, Karczmarzów), w, pod
grkat (diec. Lwów, arch. Bar, dek. Kopajgród)
▪ śwgł, dr, s, OpNMP, Kołbuk 1998, s. 225 (kam); Skoczylas, Oficjalat Bar, s. 11.
Kaczory, w, gn
rzkat (diec. Gniezno, arch. Kamień, dek. Nakło)
▪ śwpom, dr, par. Śmiłowo, Litak 1996, s. 183.
Kaczyn, w, woł
grkat (diec. Włodzimierz, arch. Włodzimierz)
▪ śwgł, dr, s, NarNMP, Kołbuk 1998, s. 320; Skoczylas, Religia ta kultura, s. 62, 1715 r. (dek. Kamień Koszyrski).
Kaczynos (Katznase), w, malb
lut
▪ śwgł, Rhesa II, s. 185, 1834 r. (pastorzy od początku XVII wieku); ADPel. C67, s. 279, 1795 r. (świątynia i duchowny); Die kirchliche Organisation um 1785.
Kadłub, w, sier
rzkat (diec. Gniezno, arch. Ter. wieluńskie, dek. Ruda)
▪ śwgł, dr, d, Andrzej Ap, Litak 1996, s. 205.
Kadłubiska, w, rus
grkat (diec. Łuck)
▪ śwgł, dr, k, Nicetas Patriarcha, Kołbuk 1998, s. 278.
Kadniowce, zob. Kadyjówka, w, pod
Kadobna (Kadowbne), w, rus
grkat (diec. Lwów, arch. Halicz, dek. Kałusz)
▪ śwgł, dr, k, Bazyli W, Kołbuk 1998, s. 211 (dek. Perehińsko).
Kadowbne, zob. Kadobna, w, rus
Kadyjowce, w, pod
grkat (diec. Lwów, arch. Kamieniec Podolski, dek. Skała)
▪ śwgł, dr, s, NarNMP, Kołbuk 1998, s. 225 (kam); Skoczylas, Oficjalat Kamieniec Podolski, s. 85.
▪ śwgł, dr, s, Mikołaj Bp, Kołbuk 1998, s. 225 (kam); Skoczylas, Oficjalat Kamieniec Podolski, s. 85.
Kadyjowce, zob. Kadyjówka, w, pod
Kadyjówka (Kadyjowce, Kadniowce), w, pod
grkat (diec. Lwów, arch. Kamieniec Podolski, dek. Gródek)
▪ śwgł, dr, s, Mikołaj Bp, Kołbuk 1998, s. 225 (kam); Skoczylas, Oficjalat Kamieniec Podolski, s. 52.
Kadyny (Cadinen), w, malb
rzkat (diec. Warmia, dek. Frombork)
▪ śwpom, Bernardyni, zak, Antoni Pad, Litak 1996, s. 496.
Kadzidło, w, maz
rzkat (diec. Płock, arch. Pułtusk, dek. Łomża)
▪ śwgł, dr, k, Św. Duch, Litak 1996, s. 272.
Kahorlicka Słoboda, w, kij
grkat (diec. Kijów-Wilno, arch. Kijów, dek. Kaniów)
▪ śwgł, dr, s, Anna, Kołbuk 1998, s. 111; Socjografia, s. 128.
Kahorlik, m, kij
grkat (diec. Kijów-Wilno, arch. Kijów, dek. Kaniów)
▪ śwgł, dr, k, Prakseda PM, Kołbuk 1998, s. 108; Socjografia, s. 128 (patronat Tarnowskiego).
Kahujów, w, rus
grkat (diec. Lwów, arch. Lwów, dek. Szczerzec)
▪ śwgł, dr, s, Prakseda PM, Skoczylas, Niedatowanyj rejestr, s. 545; Duh, Pawlyszyn, Spis parafii 1782 r. (dek. Horożanna); Skoczylas, Oficjalat Lwów, s. 148.
Kajetanówka (Kajetanówka, k. Bałty), w, brac
grkat (diec. Kijów-Wilno, arch. Kijów, dek. Bałta)
▪ śwgł, dr, s, Kołbuk 1998, s. 111; Socjografia, s. 50.

Kajetanówka (Teklówka), w, brac
grkat (diec. Kijów-Wilno, arch. Kijów, dek. Raszków)
▪ śwgł, s, Socjografia, s. 71.
Kajetanówka, k. Bałty, zob. Kajetanówka, w, brac
Kajew (Kajewo), w, kal
rzkat (diec. Gniezno, arch. Kalisz, dek. Pleszew)
▪ śwpom, Katarzyna PM, par. Gołuchów, Litak 1996, s. 177 (Kajewo).
Kajewo, zob. Kajew, w, kal
Kalenicze Wielkie, w, woł
grkat (diec. Łuck)
▪ śwgł, dr, Trzej Święci Patriarchowie, Kołbuk 1998, s. 278; Kondratiuk, Dżereła z istorii, 1791-1792 r. (dek. Łabuń).
Kalenna (Kolano), w, kij
grkat (diec. Kijów-Wilno, arch. Kijów, dek. Pohrebyszcze)
▪ śwgł, dr, s, NarNMP, Kołbuk 1998, s. 111; Socjografia, s. 147.
Kaleńskie, w, kij
grkat (diec. Kijów-Wilno, arch. Kijów, dek. Owrucz)
▪ śwgł, dr, s, OpNMP, Kołbuk 1998, s. 111 (prawdopodobnie w dekanacie Owrucz).
Kaletyńce Małe (Małe Kaletyńce), w, woł
grkat (diec. Łuck)
▪ śwgł, dr, s, WnNMP, Kołbuk 1998, s. 278.
Kaletyńce Wielkie, w, woł
grkat (diec. Łuck)
▪ śwgł, dr, s, NarNMP, Kołbuk 1998, s. 278.
Kalihorka Mokra, m, kij
grkat (diec. Kijów-Wilno, arch. Kijów)
▪ śwgł, dr, s, OpNMP, Kołbuk 1998, s. 111 (prawdopodobnie w dekanacie Turia).
Kalihorka Sucha, w, kij
grkat (diec. Kijów-Wilno, arch. Kijów)
▪ śwgł, dr, s, Jan Ew, Kołbuk 1998, s. 111 (prawdopodobnie w dekanacie Turia).
Kalina Wielka, w, kr
rzkat (diec. Kraków, arch. Kraków, dek. Książ Wielki)
▪ śwgł, dr, s, Wszyscy Św, Litak 1996, s. 221.
Kalinia, zob. Kalinie, w, pod
Kalinie (Kalinia), w, pod
grkat (diec. Lwów, arch. Kamieniec Podolski, dek. Kamieniec Podolski)
▪ śwgł, dr, s, OpNMP, Kołbuk 1998, s. 225 (kam); Skoczylas, Oficjalat Kamieniec Podolski, s. 66.
Kalinowa, w, sier
rzkat (diec. Gniezno, arch. Kalisz, dek. Staw)
▪ śwgł, mr, s, Maria Magdalena, Litak 1996, s. 178.
Kalinowszczyzna (Lublin), w, lub
rzkat (diec. Kraków, arch. Lublin, dek. Chodel)
▪ śwpom, Franciszkanie konwentualni, zak, NMP, Litak 1996, s. 508, dzielnica Kalinowszczyzna.
▪ śwpom, Augustianie eremici, zak, Agnieszka PM, Litak 1996, s. 491, dzielnica Kalinowszczyzna.
mojż
▪ śwgł, Liczba głów, s. 398, 1765 r.; Muszyńska, Żydzi, s. 118; Kuwałek, Lubelskie synagogi (dzielnica Kalinowszczyzna).
Kalinowszczyzna, zob. Białobożnica, m, rus
Kalinówka (Kalinówka, k. Kopajgrodu), w, pod
grkat (diec. Lwów, arch. Bar, dek. Szarogród)
▪ śwgł, dr, d, ZłSzatNMP, Kołbuk 1998, s. 225 (kam); przynależność dekanalna wątpliwa.
Kalinówka (Kalinówka, k. Mikołajowa), w, pod
grkat (diec. Lwów, arch. Kamieniec Podolski, dek. Czarny Ostrów)
▪ śwgł, dr, s, Demetriusz M, Kołbuk 1998, s. 225 (kam); Skoczylas, Oficjalat Kamieniec Podolski, s. 45.
Kalinówka (Kalinówka, k. Owrucza), w, kij
grkat (diec. Kijów-Wilno, arch. Kijów, dek. Owrucz)
▪ śwgł, d, OpNMP, Kołbuk 1998, s. 111; Socjografia, s. 141 (patronat Potockiego, starosty guzowskiego).
Kalinówka (Kalinówka, k. Winnicy), m, brac
grkat (diec. Kijów-Wilno, arch. Kijów, dek. Winnica)
▪ śwgł, dr, s, Prakseda PM, Kołbuk 1998, s. 111; Socjografia, s. 85; SGKP. III, s. 682 (Onufry).
Kalinówka (Kalinówka, k. Żytomierza), w, kij
grkat (diec. Kijów-Wilno, arch. Kijów, dek. Żytomierz)
▪ śwgł, dr, s, OpNMP, Kołbuk 1998, s. 111; Socjografia, s. 159; Wizytacje generalne, s. 222.
Kalinówka (Zińków), w, pod
grkat (diec. Lwów, arch. Kamieniec Podolski, dek. Zińków)
▪ śwgł, dr, s, OpNMP, Skoczylas, Oficjalat Kamieniec Podolski, s. 99 („Przedmieście Zinkowskie").
Kalinówka Kościelna (Kalinówka), m, podl
rzkat (diec. Wilno, dek. Knyszyn)
▪ śwgł, dr, k, Anna, Litak 1996, s. 311 (Kalinówka).
Kalinówka, zob. Kalinówka Kościelna, m, podl
Kalinówka, zob. Kochanówka, m, brac
Kalinówka, k. Kopajgrodu, zob. Kalinówka, w, pod
Kalinówka, k. Mikołajowa, zob. Kalinówka, w, pod
Kalinówka, k. Owrucza, zob. Kalinówka, w, kij
Kalinówka, k. Winnicy, zob. Kalinówka, m, brac
Kalinówka, k. Żytomierza, zob. Kalinówka, w, kij
Kalisz (Kalisz-Piskorzew, Kalisz-Zawodzie), m, kal
rzkat (diec. Gniezno, arch. Kalisz, dek. Kalisz)
▪ śwgł, mr, kol, WnNMP, Litak 1996, s. 175.
▪ śwgł, Kanonicy regularni laterańscy, mr, d, zak, Mikołaj Bp, Litak 1996, s. 175.
▪ śwpom, Klaryski, zak, OfNMP, Litak 1996, s. 536.
▪ śwpom, dr, Jakub W Ap, par. Kalisz, Litak 1996, s. 176 (Kalisz-Piskorzew).
▪ śwpom, Reformaci, zak, Józef OblNMP, Litak 1996, s. 529.
▪ śwpom, dr, d, kłs, Św. Trójca, par. Kalisz, Litak 1996, s. 176.
▪ śwpom, Franciszkanie konwentualni, zak, Stanisław Bp, Litak 1996, s. 508.
▪ śwpom, dr, Walenty M, par. Kalisz, Litak 1996, s. 176.
▪ śwpom, Duchacy, zak, Św. Duch, Litak 1996, s. 506.
▪ śwpom, Bernardynki, zak, NPNMP, Litak 1996, s. 533.
▪ śwpom, Bernardyni, zak, NawNMP, Litak 1996, s. 496.
▪ śwpom, Wojciech Bp, par. Kalisz, Litak 1996, s. 176 (Kalisz-Zawodzie).
▪ śwpom, Jezuici, zak, Wojciech, Stanisław BBp, Litak 1996, s. 513.
mojż
▪ śwgł, Liczba głów, s. 392, 1765 r.; IJCP. US Commission No. POCE000469; Kalisz (dostęp: http://www.izrael.badacz.org/zydzi_w_polsce/katalog_wielkopolska_kalisz.html, 3.10.2005).
Kalisz-Piskorzew, zob. Kalisz, m, kal
Kalisz-Zawodzie, zob. Kalisz, m, kal
Kalityna (Kalitynka), w, brac
grkat (diec. Lwów, arch. Bar, dek. Szarogród)
▪ śwgł, dr, s, Demetriusz M, Kołbuk 1998, s. 111 (kij-wil); Skoczylas, Oficjalat Bar, s. 37.
Kalitynka, zob. Kalityna, w, brac
Kalityńce, w, pod
grkat (diec. Lwów, arch. Kamieniec Podolski, dek. Gródek)

▪ śwgł, dr, s, WnNMP, Kołbuk 1998, s. 225 (kam); Skoczylas, Oficjalat Kamieniec Podolski, s. 52.
Kalkstein, zob. Wapnik, w, war
Kalna (Kalne), w, rus
grkat (diec. Lwów, arch. Lwów, dek. Dolina)
▪ śwgł, dr, k, Sobór Michała A, Budzyński, Struktura, s. 135; Kołbuk 1998, s. 171 (Kalne, dek. Bolechów, s, Michał A); Skoczylas, Oficjalat Lwów, s. 117.
Kalna Derażnia (Derażnia Kalna), w, pod
grkat (diec. Lwów, arch. Bar, dek. Bar)
▪ śwgł, dr, k, WnNMP, Kołbuk 1998, s. 222 (kam, Derażnia Kalna, s); Skoczylas, Oficjalat Bar, s. 2.
Kalne, w, rus
grkat (diec. Lwów, arch. Brzeżany, dek. Kozłów)
▪ śwgł, dr, s, Mikołaj Bp, Budzyński, Struktura, s. 137; Kołbuk 1998, s. 173 (dek. Brzeżany).
Kalne, w, rus
grkat (diec. Lwów, arch. Brzeżany, dek. Pomorzany)
▪ śwgł, dr, k, ZmPańskie, Kołbuk 1998, s. 186 (s); Skoczylas, Oficjalat Brzeżany, s. 77.
Kalne, w, rus
grkat (diec. Przemyśl, dek. Skole)
▪ śwgł, dr, s, Michał A, Budzyński, Ludność, II, s. 181; Kołbuk 1998, s. 263.
Kalne, zob. Kalna, w, rus
Kalnebłota, zob. Ekaterynopol, m, kij
Kalniańska Słoboda (Słobódka Kalnieńska, Dereżeńska Słoboda), w, pod
grkat (diec. Lwów, arch. Bar, dek. Bar)
▪ śwgł, dr, s, ZmPańskie, Kołbuk 1998, s. 234 (kam, NarNMP); Skoczylas, Oficjalat Bar, s. 8 (lokalizacja niepewna).
Kalnibłoty, zob. Ekaterynopol, m, kij
Kalnibołoto, zob. Ekaterynopol, m, kij
Kalnica, w, rus
grkat (diec. Przemyśl, dek. Lesko)
▪ śwgł, dr, s, Prakseda PM, Budzyński, Ludność, II, s. 181; Kołbuk 1998, s. 251.
Kalnica, w, rus
grkat (diec. Przemyśl, dek. Baligród)
▪ śwgł, dr, s, Prakseda PM, Budzyński, Ludność, II, s. 181; Kołbuk 1998, s. 240.
Kalnik, m, brac
grkat (diec. Kijów-Wilno, arch. Kijów, dek. Kalnik)
▪ śwgł, dr, s, NarNMP, Kołbuk 1998, s. 111; Socjografia, s. 52.
Kalników, w, rus
grkat (diec. Przemyśl, dek. Przemyśl)
▪ śwgł, dr, s, WnNMP, Budzyński, Ludność, II, s. 181; Kołbuk 1998, s. 258.
Kalsko, w, poz
rzkat (diec. Poznań, arch. Pszczew, dek. Zbąszyń)
▪ śwpom, dr, d, Bartłomiej Ap, par. Rokitno, Litak 1996, s. 289.
Kalus, m, pod
grkat (diec. Lwów, arch. Bar, dek. Sokolec)
▪ śwgł, dr, s, Michał A, Kołbuk 1998, s. 226 (kam); Skoczylas, Oficjalat Bar, s. 34.
mojż
▪ śwgł, Liczba głów, s. 400, 1765 r. (kahał); AJZR. 5.2, s. 136, 1765 r.
Kalusek, zob. Kalusik, w, pod
Kalusik (Kalusek), w, pod
grkat (diec. Lwów, arch. Bar, dek. Snitków)
▪ śwgł, dr, s, Mikołaj Bp, Kołbuk 1998, s. 226 (kam); Skoczylas, Oficjalat Bar, s. 31.
Kalwa (Kalwe), w, malb
rzkat (diec. Chełmno, arch. Malbork, dek. Sztum)
▪ śwgł, mr, k, Maria Magdalena, Litak 1996, s. 165.
Kalwaria Pacławska, w, rus
rzkat (diec. Przemyśl, arch. Przemyśl, dek. Nowe Miasto)
▪ śwgł, Franciszkanie konwentualni, mr, d, zak, Św. Krzyż, Litak 1996, s. 404.
Kalwaria Zebrzydowska, w, kr
rzkat (diec. Kraków, arch. Kraków, dek. Skawina)
▪ śwpom, Bernardyni, zak, NMPA, Litak 1996, s. 494.
▪ śwpom, kłs, Józef, par. Zebrzydowice, Litak 1996, s. 228.
Kalwe, zob. Kalwa, w, malb
Kałabarka (Kałabaryk), w, kij
grkat (diec. Kijów-Wilno, arch. Kijów)
▪ śwgł, dr, k, NarNMP, Kołbuk 1998, s. 112.
Kałabaryk, zob. Kałabarka, w, kij
Kałacharówka, zob. Kałaharówka, w, rus
Kałaczkowce, zob. Kułaczkowce, m, rus
Kałaczkowce, zob. Kułaczkowce, w, pod
Kałaharówka (Kałacharówka), w, rus
grkat (diec. Lwów, arch. Kamieniec Podolski, dek. Satanów)
▪ śwgł, dr, s, OfNMP, Kołbuk 1998, s. 180 (lw, dek. Janów); Budzyński, Struktura, s. 139 (lw, dek. Trembowla); Duh, Pawlyszyn, Spis parafii 1782 r. (OpNMP); Skoczylas, Oficjalat Kamieniec Podolski, s. 80 (pod).
Kałamarynka, w, woł
grkat (diec. Łuck)
▪ śwgł, dr, s, Jan Ew, Kołbuk 1998, s. 279; Kondratiuk, Dżereła z istorii, 1791-1792 r. (dek. Krasiłów).
Kałantajów, zob. Kołątajów, w, kij
Kaława, w, poz
rzkat (diec. Poznań, arch. Pszczew, dek. Zbąszyń)
▪ śwgł, Cystersi, dr, d, obsł. zak, Mikołaj Bp, Litak 1996, s. 289, 499 (Mikołaj Bp, Michał A, parafię obsługują cystersi z Gościkowa).
Kałądek (Ludwigsdorf), w, poz
lut
▪ śwpom, par. Kocień Wielki, Thomas, Altes und Neues, s. 112, 1750 r.; Werner, Geschichte der evangelischen Parochien, s. 110.
Kałów, m, łęcz
rzkat (diec. Gniezno, arch. Łęczyca, dek. Łęczyca)
▪ śwgł, dr, s, Mikołaj Bp, Litak 1996, s. 193.
mojż
▪ śwgł, Liczba głów, s. 406, 1765 r.; Acta Congressus, s. LXXIX (kahał), 1767 r.; Fijałkowski, Żydzi w województwach łęczyckim i rawskim, s. 63, 66 (przykahałek).
Kałówka, w, pod
grkat (diec. Lwów, arch. Bar, dek. Snitków)
▪ śwgł, dr, s, NarNMP, Kołbuk 1998, s. 226 (kam); Skoczylas, Oficjalat Bar, s. 30.
Kałuków Grodecki, zob. Gródek, m, pod
Kałusz, m, rus
grkat (diec. Lwów, arch. Halicz, dek. Kałusz)
▪ śwgł, dr, k, PPańskie, Kołbuk 1998, s. 211 (dek. Perehińsko); Skoczylas, Oficjalat Halicz, s. 17 (cerkiew „Nowodworska").
▪ śwgł, dr, k, ZmPańskie, Kołbuk 1998, s. 211 (dek. Perehińsko); Skoczylas, Oficjalat Halicz, s. 17 (cerkiew przedmiejska).

▪ śwgł, dr, k, NarPańskie, Kołbuk 1998, s. 211 (dek. Perehińsko, NarNMP); Skoczylas, Niedatowanyj rejestr, s. 573; Duh, Pawlyszyn, Spis parafii 1782 r.; Skoczylas, Oficjalat Halicz, s. 17.
rzkat (diec. Lwów, arch. Halicz, dek. Żydaczów)
▪ śwgł, dr, k, Walenty M, Litak 1996, s. 374.
mojż
▪ śwgł, Liczba głów, s. 397, 1765 r.; Spis Żydów i Karaitów, s. 18, 1765 r.; IJCP. US Commission No. UA08060101.
Kałuszyn, m, maz
rzkat (diec. Poznań, arch. Warszawa, dek. Liw)
▪ śwgł, dr, s, NMP, Andrzej Ap, Jan Ew, Wojciech, Stanisław BBp, Barbara PM, Litak 1996, s. 301.
mojż
▪ śwgł, Liczba głów, s. 405, 1765 r. (kahał); Fijałkowski, Kultura i sztuka religijna Żydów na Mazowszu, s. 150 (schyłek XVIII w.).
Kamenecze, zob. Kamianecze, w, brac
Kamianecze (Kamienieckie, Kamenecze), w, brac
grkat (diec. Kijów-Wilno, arch. Kijów, dek. Targowica)
▪ śwgł, dr, s, WnNMP, Kołbuk 1998, s. 112; Socjografia, s. 76 (Kamienieckie).
Kamianka (Kamionka, Skuratów), w, kij
grkat (diec. Kijów-Wilno, arch. Kijów, dek. Owrucz)
▪ śwgł, dr, s, NarNMP, Kołbuk 1998, s. 137 (Skuratów, PKrzyża Św); Socjografia, s. 141 (Kamionka); Pochilewicz, s. 129.
Kamianka, zob. Kamionka, w, brac
Kamianna, w, kr
grkat (diec. Przemyśl, dek. Muszyna)
▪ śwgł, dr, d, Prakseda PM, Kołbuk 1998, s. 255; Budzyński, Ludność, II, s. 182.
Kamianogroble, zob. Kamienna Hrebla, w, kij
Kamienica, w, kr
rzkat (diec. Kraków, arch. Nowy Sącz, dek. Nowy Sącz)
▪ śwgł, dr, d, NarNMP, Litak 1996, s. 238.
Kamienica, w, maz
rzkat (diec. Płock, arch. Płock, dek. Zakroczym)
▪ śwgł, dr, s, 10TysRycerzy MM, Litak 1996, s. 270.
Kamienica, w, woł
grkat (diec. Łuck)
▪ śwgł, dr, s, Mikołaj Bp, Kołbuk 1998, s. 279.
Kamienie, w, kij
grkat (diec. Kijów-Wilno, arch. Kijów, dek. Żytomierz)
▪ śwgł, dr, s, NarNMP, Kołbuk 1998, s. 112; Socjografia, s. 159; Wizytacje generalne, s. 143.
Kamienie, zob. Kamienne, w, kij
Kamienie, zob. Kamień, w, kij
Kamieniec, w, gn
rzkat (diec. Gniezno, arch. Gniezno, dek. Gniezno - św. Michał)
▪ śwgł, Kanonicy regularni laterańscy, dr, d, zak, Jakub W Ap, Litak 1996, s. 167.
Kamieniec, w, gn
rzkat (diec. Gniezno, arch. Gniezno, dek. Gniezno - św. Piotr i Paweł AAp)
▪ śwpom, Św. Trójca, par. Kłecko, Litak 1996, s. 168.
Kamieniec, w, poz
rzkat (diec. Poznań, arch. Pszczew, dek. Grodzisk)
▪ śwgł, dr, s, Wawrzyniec M, Litak 1996, s. 287.
Kamieniec Podolski, m, pod
grkat (diec. Lwów, arch. Kamieniec Podolski, dek. Kamieniec Podolski)
▪ śwgł, Bazylianie, mr, k, zak, Św. Trójca, Kołbuk 1998, s. 351 (kam); Skoczylas, Oficjalat Kamieniec Podolski, s. 65.
▪ śwgł, mr, k, Jan Ch, Kołbuk 1998, s. 226 (kam); Skoczylas, Oficjalat Kamieniec Podolski, s. 66.
▪ śwgł, dr, k, Mikołaj Bp, Skoczylas, Oficjalat Kamieniec Podolski, s. 66.
▪ śwgł, dr, k, NarPańskie, Skoczylas, Oficjalat Kamieniec Podolski, s. 66.
▪ śwgł, mr, k, kat, Piotr i Paweł AAp, Kołbuk 1998, s. 226 (kam); Skoczylas, Oficjalat Kamieniec Podolski, s. 66.
rzkat (diec. Kamieniec Podolski, dek. Czarnokozińce)
▪ śwgł, mr, kat, Piotr i Paweł AAp, Litak 1996, s. 367.
▪ śwpom, Karmelici bosi, zak, NMPZ, Litak 1996, s. 519.
▪ śwpom, Dominikanki, zak, Michał A, Litak 1996, s. 534.
▪ śwpom, Trynitarze, zak, Św. Trójca, Litak 1996, s. 530.
▪ śwpom, Franciszkanie konwentualni, zak, WnNMP, Litak 1996, s. 509.
▪ śwpom, mr, kłs, Katarzyna PM, par. Kamieniec Podolski, Litak 1996, s. 367.
▪ śwpom, Jezuici, zak, Stanisław Bp, Stanisław Kostka, Litak 1996, s. 512; Kamieniec Podolski (dostęp: http://www.jezuici.krakow.pl/cgi-bin/rjbo?b=enc&n=2643&q=0, 27.10.2005).
▪ śwpom, Dominikanie, zak, Mikołaj Bp, Litak 1996, s. 504.
ormkat (diec. Lwów)
▪ śwgł, mr, Mikołaj Bp, Kołbuk 1998, s. 345; Barącz, Rys dziejów ormiańskich, s. 92-98; Stopka, Ormianie, s. 139.
▪ śwgł, ZwNMP, Kołbuk 1998, s. 345; Barącz, Rys dziejów ormiańskich, s. 92-98; Stopka, Ormianie, s. 140.
Kamieniec Podolski, zob. Folwarki Polskie, w, pod
Kamieniec Podolski, zob. Folwarki Ruskie, w, pod
Kamieniec, zob. Karwasary, w, pod
Kamienieck, zob. Kamienna, w, kij
Kamienieckie, zob. Kamianecze, w, brac
Kamienka, zob. Kamionka, w, sp
Kamienna, w, kal
rzkat (diec. Gniezno, arch. Kalisz, dek. Staw)
▪ śwpom, dr, Św. Trójca, par. Iwanowice, Litak 1996, s. 179.
Kamienna, w, rus
grkat (diec. Lwów, arch. Halicz, dek. Stanisławów)
▪ śwgł, dr, s, Prakseda PM, Kołbuk 1998, s. 212.
Kamienna (Kamionka, Kamienieck), w, kij
grkat (diec. Kijów-Wilno, arch. Kijów, dek. Pawołocz)
▪ śwgł, dr, s, Michał A, Kołbuk 1998, s. 112; Socjografia, s. 144 (Kamienieck).
Kamienna Grobla, zob. Kamienna Hrebla, w, kij
Kamienna Hrebla (Grobla Kamienna, Kamienna Grobla, Kamianogroble), w, kij
grkat (diec. Kijów-Wilno, arch. Kijów, dek. Wołodarka)
▪ śwgł, dr, k, Jan Ew, Kołbuk 1998, s. 106 (Grobla Kamienna); Socjografia, s. 156 (Kamianogroble, patronat: Cyni).
Kamienna Krynica, w, brac
grkat (diec. Kijów-Wilno, arch. Kijów, dek. Hołowanieskie)
▪ śwgł, dr, s, Św. Trójca, Kołbuk 1998, s. 112; Socjografia, s. 37.
Kamienne, w, rus
grkat (diec. Przemyśl, dek. Lesko)
▪ śwgł, dr, s, WnPańskie, Budzyński, Ludność, II, s. 182; Kołbuk 1998, s. 251.
Kamienne (Kamienie), w, kij
grkat (diec. Łuck)
▪ śwgł, dr, s, Bazyli W, Kołbuk 1998, s. 325 (brzlit, piń); Kondratiuk, Dżereła z istorii, 1791-1792 r. (dek. Berezno).

Kamiennik (Kamionka, Kaminchen), w, poz
lut
▪ świpom, par. Kwiejce Stare, Thomas, Altes und Neues, s. 109, 1750 r.
Kamiennowata, w, brac
grkat (diec. Kijów-Wilno, arch. Kijów, dek. Berszada)
▪ świgł, dr, s, PKrzyża Św, Kołbuk 1998, s. 112 (wymienia ponadto cerkiew Św. Trójcy); Socjografia, s. 20 (patronat Józefa Lubomirskiego, starosty romanowskiego).
Kamienny Bród, w, brac
grkat (diec. Kijów-Wilno, arch. Kijów, dek. Hołowanieskie)
▪ świgł, s, Socjografia, s. 37.
Kamienny Bród (Kamienny Bród, k. Radomyśla, Kamiennybród), w, kij
grkat (diec. Kijów-Wilno, arch. Kijów, dek. Radomyśl)
▪ świgł, dr, s, Michał A, Kołbuk 1998, s. 112; Socjografia, s. 150 (Kamiennybród).
Kamienny Bród (Kamienny Bród, k. Zwinogródki, Kamienobród), w, kij
grkat (diec. Kijów-Wilno, arch. Kijów, dek. Stawiszcze)
▪ świgł, dr, s, WnNMP, Kołbuk 1998, s. 112; Socjografia, s. 154 (Kamienobród).
Kamienny Bród (Kamienny Bród, k. Żytomierza), w, kij
grkat (diec. Kijów-Wilno, arch. Kijów, dek. Czerniachów)
▪ świgł, dr, s, PKrzyża Św, Kołbuk 1998, s. 112; Socjografia, s. 118.
Kamienny Bród, k. Radomyśla, zob. Kamienny Bród, w, kij
Kamienny Bród, k. Zwinogródki, zob. Kamienny Bród, w, kij
Kamienny Bród, k. Żytomierza, zob. Kamienny Bród, w, kij
Kamiennybród, zob. Kamienny Bród, w, kij
Kamienobród, w, rus
grkat (diec. Przemyśl, dek. Gródek Jagielloński)
▪ świgł, dr, k, WnNMP, Budzyński, Ludność, II, s. 182; Kołbuk 1998, s. 247.
Kamienobród, zob. Kamienny Bród, w, kij
Kamień, w, kal
rzkat (diec. Gniezno, arch. Kalisz, dek. Stawiszyn)
▪ świpom, dr, s, Mikołaj Bp, par. Dembe, Litak 1996, s. 180.
Kamień, w, rus
grkat (diec. Lwów, arch. Halicz, dek. Kałusz)
▪ świgł, dr, k, Michał A, Kołbuk 1998, s. 211 (dek. Perehińsko); Skoczylas, Oficjalat Halicz, s. 17.
Kamień, w, rus
grkat (diec. Chełm, arch. Chełm, dek. Chełm)
▪ świgł, dr, s, Michał A, Kołbuk 1998, s. 297.
Kamień (Kamienie), w, kij
grkat (diec. Kijów-Wilno, arch. Kijów, dek. Cudnów)
▪ świgł, dr, s, NarNMP, Kołbuk 1998, s. 112; Socjografia, s. 113 (prawdopodobnie jako Kamienie); Wizytacje generalne, s. 360.
Kamień (Kamień Krajeński, Kamień Pomorski), m, gn
rzkat (diec. Gniezno, arch. Kamień, dek. Więcbork)
▪ świgł, mr, d, kol, NMP, Piotr i Paweł AAp, Litak 1996, s. 184.
▪ świpom, Roch W, par. Kamień Krajeński, Litak 1996, s. 185.
Kamień Koszyrski, m, woł
grkat (diec. Włodzimierz, arch. Włodzimierz)
▪ świgł, dr, s, NarNMP, Kołbuk 1998, s. 320; Skoczylas, Religia ta kultura, s. 62, 1715 r. (dek. Kamień Koszyrski).
▪ świgł, dr, Eliasz Pr, Kołbuk 1998, s. 320; Skoczylas, Religia ta kultura, s. 62, 1715 r. (dek. Kamień Koszyrski).Skoczylas, Religia ta kultura, s. 63, 1715 r. (dek. Kamień Koszyrski).
▪ świgł, Mikołaj Bp, Kołbuk 1998, s. 320; Skoczylas, Religia ta kultura, s. 63, 1715 r. (dek. Kamień Koszyrski).
rzkat (diec. Chełm, dek. Luboml)
▪ świgł, Dominikanie, d, zak, Michał A, Litak 1996, s. 363.
▪ świpom, s, kłs, Bartłomiej Ap, par. Kamień Koszyrski, Litak 1996, s. 364.
mojż
▪ świgł, Liczba głów, s. 399, 1765 r.; AJZR. 5.2, s. 95, 1765 r.; IJCP. US Commission No. UA02300501.
Kamień Krajeński, zob. Kamień, m, gn
Kamień Pomorski, zob. Kamień, m, gn
Kamieńcze, zob. Kamionka, m, brac
Kamieńczyk, m, maz
rzkat (diec. Płock, arch. Pułtusk, dek. Kamieńczyk)
▪ świgł, dr, d, NawNMP, Leonard O, Litak 1996, s. 272.
Kamieńsk, m, sier
rzkat (diec. Gniezno, arch. Uniejów, dek. Radomsko)
▪ świgł, mr, s, Piotr i Paweł AAp, Litak 1996, s. 200.
▪ świpom, dr, Roch W, Sebastian M, par. Kamieńsk, Litak 1996, s. 201.
mojż
▪ świgł, Liczba głów, s. 392, 1765 r.; Acta Congressus, s. LXXIX, mapa.
Kamieńska Huta (Huta Kamieńska), w, woł
grkat (diec. Włodzimierz, arch. Włodzimierz)
▪ świgł, dr, s, Kołbuk 1998, s. 320.
Kaminchen, zob. Kamiennik, w, poz
Kamion, w, maz
rzkat (diec. Poznań, arch. Warszawa, dek. Sochaczew)
▪ świgł, dr, k, Piotr i Paweł AAp, Litak 1996, s. 303.
Kamionacz, w, sier
rzkat (diec. Gniezno, arch. Uniejów, dek. Warta)
▪ świgł, dr, s, Marcin Bp, Litak 1996, s. 203.
Kamionka, m, lub
rzkat (diec. Kraków, arch. Lublin, dek. Parczew)
▪ świgł, mr, d, Piotr i Paweł AAp, Litak 1996, s. 235.
Kamionka, m, woł
grkat (diec. Łuck)
▪ świgł, dr, s, ZwNMP, Kołbuk 1998, s. 279; Kondratiuk, Dżereła z istorii, 1791-1792 r. (dek. Połonne).
Kamionka, w, kij
grkat (diec. Kijów-Wilno, arch. Kijów, dek. Żytomierz)
▪ świgł, dr, s, Demetriusz M, Socjografia, s. 159; SGKP. XV/2, s. 53 (jako cerkiew filialna); Wizytacje generalne, s. 217.
Kamionka, w, maz
rzkat (diec. Płock, arch. Pułtusk, dek. Łomża)
▪ świpom, par. Rzekuń, Litak 1996, s. 273.
Kamionka, w, rus
grkat (diec. Przemyśl, dek. Jaśliska)
▪ świgł, dr, d, Mikołaj Bp, Budzyński, Ludność, II, s. 182; Kołbuk 1998, s. 249 (miejscowość obecnie nie istnieje).
Kamionka, w, rus
grkat (diec. Przemyśl, dek. Skole)
▪ świgł, dr, s, Michał A, Budzyński, Ludność, II, s. 183; Kołbuk 1998, s. 263.
Kamionka (Kamianka), w, brac
grkat (diec. Kijów-Wilno, arch. Kijów, dek. Przyłuka)
▪ świgł, dr, s, NarNMP, Kołbuk 1998, s. 112 (Kamianka); Socjografia, s. 67; Wizytacje generalne, s. 708-713.
Kamionka (Kamienka), w, sp
grkat (diec. Przemyśl, dek. Muszyna)
▪ świgł, dr, k, Demetriusz M, Kołbuk 1998, s. 255; Šoltés, Spiš v dejinách gréckokatolíckej cirkvi, s. 634.

Kamionka (Kamieńcze), m, brac
grkat (diec. Kijów-Wilno, arch. Kijów, dek. Jampol)
▪ świgł, s, WnPańskie, Socjografia, s. 44; SGKP. III, s. 780-781.
Kamionka (Kamionka, k. Czehrynia), m, kij
grkat (diec. Kijów-Wilno, arch. Kijów)
▪ świgł, dr, k, Mikołaj Bp, Kołbuk 1998, s. 112.
▪ świgł, dr, k, OpNMP, Kołbuk 1998, s. 112.
Kamionka (Kamionka, k. Hajsyna), w, brac
grkat (diec. Kijów-Wilno, arch. Kijów, dek. Teplik)
▪ świgł, dr, s, Demetriusz M, Kołbuk 1998, s. 96; Socjografia, s. 79.
Kamionka (Kamionki), w, rus
grkat (diec. Lwów, arch. Brzeżany, dek. Skałat)
▪ świgł, dr, s, Michał A, Kołbuk 1998, s. 189 (Kamionki).
Kamionka Lasowa, w, beł
grkat (diec. Chełm, arch. Bełz, dek. Potylicz)
▪ świgł, dr, s, NarNMP, Kołbuk 1998, s. 306.
Kamionka Lipnik (Lipnik), w, beł
grkat (diec. Chełm, arch. Bełz, dek. Potylicz)
▪ świgł, dr, s, ZmPańskie, Kołbuk 1998, s. 306.
Kamionka Mała, w, kr
rzkat (diec. Kraków, arch. Nowy Sącz, dek. Nowy Sącz)
▪ świpom, dr, s, Katarzyna PM, par. Ujanowice, Litak 1996, s. 239.
Kamionka Mała (Małe Kamionki), w, rus
grkat (diec. Lwów, arch. Halicz, dek. Żuków)
▪ świgł, dr, s, Prakseda PM, Kołbuk 1998, s. 219.
Kamionka Stara Wieś (Stara Wieś), w, beł
grkat (diec. Chełm, arch. Bełz, dek. Potylicz)
▪ świgł, dr, s, ZmPańskie, Kołbuk 1998, s. 307.
Kamionka Strumiłowa, m, rus
grkat (diec. Lwów, arch. Lwów, dek. Kamionka Strumiłowa)
▪ świgł, dr, k, NarNMP, Kołbuk 1998, s. 181 (s); Skoczylas, Oficjalat Lwów, s. 128.
▪ świgł, dr, k, Mikołaj Bp, Kołbuk 1998, s. 181; Skoczylas, Oficjalat Lwów, s. 127.
▪ świpom, Bazylianki, dr, k, zak, ZwNMP, Kołbuk 1998, s. 353; SGKP. III, s. 783; Skoczylas, Oficjalat Lwów, s. 128.
rzkat (diec. Lwów, arch. Żółkiew, dek. Busk)
▪ świgł, dr, k, WnNMP, Litak 1996, s. 379.
mojż
▪ świgł, dr, AALw. AV2, k. 168, 1741 r.; Liczba głów, s. 396, 1765 r.; Żydzi ziemi lwowskiej, s. 369, 1765 r. (kahał z parafią); Verbin, Wooden synagogues, s. 17; S. Gąsiorowski, Die Geschichte der Juden in Kamionka Strumiłowa von 15. bis zum 18 Jh., „Studia Judaica", 5 (2002), nr 1(9), s. 34.
Kamionka Wielka, w, kr
rzkat (diec. Kraków, arch. Nowy Sącz, dek. Nowy Sącz)
▪ świgł, mr, d, Bartłomiej Ap, Litak 1996, s. 238 (Kamionka).
Kamionka Wielka (Wielkie Kamionki), m, rus
grkat (diec. Lwów, arch. Halicz, dek. Żuków)
▪ świgł, dr, s, Michał A, Kołbuk 1998, s. 219.
▪ świgł, dr, s, OpNMP, Skoczylas, Oficjalat Halicz, s. 55; Budzyński, Kresy, I, s. 117.
▪ świgł, dr, s, Mikołaj Bp, Kołbuk 1998, s. 219; Duh, Pawlyszyn, Spis parafii 1782 r.; Skoczylas, Oficjalat Halicz, s. 55.
mojż
▪ świgł, Liczba głów, s. 398, 1765 r.; Spis Żydów i Karaitów, s. 27, 1765 r.
Kamionka, zob. Kamianka, w, kij
Kamionka, zob. Kamienna, w, kij
Kamionka, zob. Lelów, m, kr
Kamionka, k. Czehrynia, zob. Kamionka, m, kij
Kamionka, k. Hajsyna, zob. Kamionka, w, brac
Kamionka, zob. Brodnica, m, che
Kamionka, zob. Kamiennik, w, poz
Kamionki, w, rus
grkat (diec. Przemyśl, dek. Lesko)
▪ świgł, dr, s, Michał A, Budzyński, Ludność, II, s. 183; Kołbuk 1998, s. 251.
Kamionki, zob. Kamionka, w, rus
Kamionna, m, poz
rzkat (diec. Poznań, arch. Pszczew, dek. Lwówek)
▪ świgł, mr, s, NarNMP, Litak 1996, s. 288.
Kamionna, w, maz
rzkat (diec. Płock, arch. Pułtusk, dek. Kamieńczyk)
▪ świgł, dr, s, 10Tys Rycerzy MM, Litak 1996, s. 272.
Kampinos, w, raw
rzkat (diec. Poznań, arch. Warszawa, dek. Sochaczew)
▪ świgł, dr, k, WnNMP, Litak 1996, s. 303.
Kanafosty, w, rus
grkat (diec. Przemyśl, dek. Sądowa Wisznia)
▪ świgł, dr, s, ZwNMP, Budzyński, Ludność, II, s. 183; Kołbuk 1998, s. 262.
Kanie, w, rus
grkat (diec. Chełm, arch. Chełm, dek. Lublin)
▪ świgł, dr, s, Piotr i Paweł AAp, Kołbuk 1998, s. 301.
Kanina, w, kr
rzkat (diec. Kraków, arch. Nowy Sącz, dek. Nowy Sącz)
▪ świgł, dr, s, Maria Magdalena, Litak 1996, s. 238.
Kaniów, m, kij
grkat (diec. Kijów-Wilno, arch. Kijów, dek. Kaniów)
▪ świgł, dr, k, PPańskie, Kołbuk 1998, s. 112; Socjografia, s. 128 (patronat Stanisława Poniatowskiego, bratanka Stanisława Augusta).
▪ świgł, mr, k, WnNMP, Kołbuk 1998, s. 108.
▪ świgł, dr, k, Bazyli Wielki, Kołbuk 1998, s. 112; Socjografia, s. 128 (patronat Stanisława Poniatowskiego, bratanka Stanisława Augusta).
mojż
▪ świgł, Liczba głów, s. 403, 1765 r.; AJZR. 5.2, s. 211, 1775 r.
Kaniówka, w, pod
grkat (diec. Lwów, arch. Kamieniec Podolski, dek. Satanów)
▪ świgł, dr, s, NarNMP, Kołbuk 1998, s. 226 (kam); Skoczylas, Oficjalat Kamieniec Podolski, s. 81.
Kaniszany, w, brac
grkat (diec. Kijów-Wilno, arch. Kijów, dek. Komargród)
▪ świgł, s, Socjografia, s. 55 (lokalizacja miejscowości nieznana).
Kantelina (Kantolin), w, brac
grkat (diec. Kijów-Wilno, arch. Kijów, dek. Kalnik)
▪ świgł, dr, s, Michał A, Kołbuk 1998, s. 112; Socjografia, s. 53.
Kantolin, zob. Kantelina, w, brac
Kańczuga, m, rus
grkat (diec. Przemyśl, dek. Jarosław)
▪ świgł, mr, s, OpNMP, Budzyński, Ludność, II, s. 183; Kołbuk 1998, s. 248.
rzkat (diec. Przemyśl, arch. Jarosław, dek. Jarosław)
▪ świgł, mr, s, Michał A, Litak 1996, s. 398.
▪ świpom, dr, Barbara PM, par. Kańczuga, Litak 1996, s. 398.
▪ świpom, dr, Maria Magdalena, par. Kańczuga, Litak 1996, s. 398.
mojż
▪ świgł, AAPrz. AV167, k. 48, 1744 r. (dom modlitewny obok arendy); Liczba głów, s. 396, 1765 r. (kahał); IJCP. US Commission No. POCE000153.

Kapa, zob. Trudna, w, gn
Kapitanka (Kapitanówka), w, brac
grkat (diec. Kijów-Wilno, arch. Kijów, dek. Targowica)
▪ świgł, dr, s, OpNMP, Kołbuk 1998, s. 112.
Kapitanówka, zob. Kapitanka, w, brac
Kapitańskie, zob. Ostrowiec, w, brac
Kaplińce, w, rus
grkat (diec. Lwów, arch. Brzeżany, dek. Kozłów)
▪ świgł, dr, k, OpNMP, Kołbuk 1998, s. 182 (s); Skoczylas, Oficjalat Brzeżany, s. 75.
Kaptury, w, rus
grkat (diec. Lwów, arch. Brzeżany, dek. Trembowla)
▪ świgł, dr, k, NPNMP, Budzyński, Struktura, s. 139; Duh, Pawlyszyn, Spis parafii 1782 r.; Skoczylas, Oficjalat Brzeżany, s. 90.
Kapustyn, w, woł
grkat (diec. Łuck)
▪ świgł, mr, s, NarNMP, Kołbuk 1998, s. 279; Kondratiuk, Dżereła z istorii, 1791-1792 r. (dek. Krasiłów).
Kapustyna, w, kij
grkat (diec. Kijów-Wilno, arch. Kijów)
▪ świgł, dr, WnNMP, Kołbuk 1998, s. 112; Pochilewicz, s. 410 (w 1741 r. w dekanacie Smiła).
Kapuściana (Kapuścianka), w, brac
grkat (diec. Kijów-Wilno, arch. Kijów, dek. Bałta)
▪ świgł, dr, Michał A, Kołbuk 1998, s. 112; SGKP. III, s. 826 (Mikołaj Bp); przynależność dekanalna wątpliwa.
Kapuścianka, zob. Kapuściana, w, brac
Kapuściany, w, brac
grkat (diec. Kijów-Wilno, arch. Kijów, dek. Bracław)
▪ świgł, dr, s, Demetriusz M, Kołbuk 1998, s. 112; Socjografia, s. 22; Wizytacje generalne, s. 657.
Kapuściany, w, pod
grkat (diec. Lwów, arch. Bar, dek. Snitków)
▪ świgł, dr, s, WnNMP, Kołbuk 1998, s. 226 (kam); Skoczylas, Oficjalat Bar, s. 31.
Kapuściany, zob. Kopystyn, w, pod
Kapuścińce, w, pod
grkat (diec. Lwów, arch. Kamieniec Podolski, dek. Jagielnica)
▪ świgł, dr, s, Mikołaj Bp, Kołbuk 1998, s. 226 (kam); Skoczylas, Oficjalat Kamieniec Podolski, s. 60.
Karabaczów, zob. Karabaczyn, w, kij
Karabaczyn (Karabaczów, Pukowo), w, kij
grkat (diec. Kijów-Wilno, arch. Kijów, dek. Chodorków)
▪ świgł, dr, s, OpNMP, Kołbuk 1998, s. 112; Socjografia, s. 111 (Karabaczów).
Karabczyjów (Korapczyn), w, kij
grkat (diec. Kijów-Wilno, arch. Kijów, dek. Pawołocz)
▪ świgł, dr, s, Jan Ew, Kołbuk 1998, s. 112; Socjografia, s. 144 (Korapczyn).
Karabczyjów Mały, zob. Karabczyjówka, w, pod
Karabczyjów Wielki (Karapczyjów, Korablów), w, pod
grkat (diec. Lwów, arch. Kamieniec Podolski, dek. Smotrycz)
▪ świgł, dr, s, WnPańskie, Kołbuk 1998, s. 226 (kam); Skoczylas, Oficjalat Kamieniec Podolski, s. 91.
Karabczyjówka (Karabczyjów Mały), w, pod
grkat (diec. Lwów, arch. Kamieniec Podolski, dek. Smotrycz)
▪ świgł, dr, s, Poczęcie Anny, Kołbuk 1998, s. 226 (kam); przynależność dekanalna wątpliwa.
Karabelówka (Korablówka), w, brac
grkat (diec. Kijów-Wilno, arch. Kijów, dek. Hajsyn)
▪ świgł, dr, s, OpNMP, Kołbuk 1998, s. 112; Socjografia, s. 34.
Karaczkowce, w, pod
grkat (diec. Lwów, arch. Kamieniec Podolski, dek. Smotrycz)
▪ świgł, dr, k, Św. Trójca, Kołbuk 1998, s. 226 (kam); Skoczylas, Oficjalat Kamieniec Podolski, s. 91.
Karaczyjowce, w, pod
grkat (diec. Lwów, arch. Bar, dek. Snitków)
▪ świgł, dr, s, Michał A, Kołbuk 1998, s. 226 (kam); Skoczylas, Oficjalat Bar, s. 31.
Karaczynów, w, rus
grkat (diec. Lwów, arch. Lwów, dek. Lwów)
▪ świgł, dr, s, NarNMP, Budzyński, Struktura, s. 137; Kołbuk 1998, s. 185 (dek. Obroszyn, k); Skoczylas, Oficjalat Lwów, s. 134.
Karaczyńce Dębskie, zob. Karyczyńce Rymowe, w, pod
Karajewicze (Kurajewicze), w, woł
grkat (diec. Łuck)
▪ świgł, dr, s, WnNMP, Kołbuk 1998, s. 279.
Karapczyjów, zob. Karabczyjów Wielki, w, pod
Karapysze (Koropity), w, kij
grkat (diec. Kijów-Wilno, arch. Kijów, dek. Bohusław)
▪ świgł, dr, s, NarNMP, Kołbuk 1998, s. 112; Socjografia, s. 108.
▪ świgł, dr, s, Michał A, Kołbuk 1998, s. 112; Socjografia, s. 108.
Karasin, w, woł
grkat (diec. Chełm, arch. Chełm, dek. Kaszogród)
▪ świgł, dr, s, Michał A, Kołbuk 1998, s. 300.
Karasin, w, woł
grkat (diec. Łuck)
▪ świgł, Kołbuk 1998, s. 279 (lokalizacja miejscowości nieznana, być może chodzi o Karasin, k. Kamienia Koszyrskiego).
Karaszyn Wielki (Wielki Karaszyn), w, kij
grkat (diec. Kijów-Wilno, arch. Kijów, dek. Chwastów)
▪ świgł, dr, s, Św. Trójca, Kołbuk 1998, s. 112; Socjografia, s. 124.
Karbówka, w, brac
grkat (diec. Kijów-Wilno, arch. Kijów, dek. Hajsyn)
▪ świgł, dr, k, Onufry P, Kołbuk 1998, s. 98; Socjografia, s. 35 (patronat Leduchowskiego, starosty hajsyńskiego).
Karczew, m, maz
rzkat (diec. Poznań, arch. Warszawa, dek. Garwolin)
▪ świgł, mr, s, Wit M, Bartłomiej Ap, Litak 1996, s. 298.
Karczmarzów, zob. Kaczmarów, w, pod
Karczmiska (Karczmiska Drugie), w, lub
rzkat (diec. Kraków, arch. Lublin, dek. Kazimierz)
▪ świpom, dr, k, Walenty Bp, Wawrzyniec MM, par. Kazimierz, Litak 1996, s. 234.
Karczmiska Drugie, zob. Karczmiska, w, lub
Karczówka (Kielce), w, san
rzkat (diec. Kraków, arch. Kielce Pr, dek. Bodzentyn)
▪ świpom, Bernardyni, zak, Karol Boromeusz, Litak 1996, s. 494 (Kielce-Karczówka).
Karge, zob. Kargowa, m, poz
Kargowa (Kargowice, Unrugowo, Karge, Unruhstadt), m, poz
lut
▪ świgł, AAP. AV34, k. 275v, 1778 r. (Kargowice, dysydenci, „oratorium publicum"); Werner, Geschichte der evangelischen Parochien, s. 134-138; Merczyng, Zbory, s. 152.
mojż
▪ świgł, Liczba głów, s. 391, 1765 r.; AAP. AV34, k. 275v, 1778 r. („proseucha").
Kargowice, zob. Kargowa, m, poz
Kargów, w, san
rzkat (diec. Kraków, arch. Wiślica Pr, dek. Pacanów)
▪ świgł, mr, k, Władysław Kr, Litak 1996, s. 251.

Karlików, w, rus
grkat (diec. Przemyśl, dek. Sanok)
▪ śwgł, dr, s, Prakseda PM, Budzyński, Ludność, II, s, 184; Kołbuk 1998, s. 261.
Karłów, w, rus
grkat (diec. Lwów, arch. Halicz, dek. Śniatyn)
▪ śwgł, dr, k, Mikołaj Bp, Kołbuk 1998, s. 214 (s); Skoczylas, Oficjalat Halicz, s. 36.
Karmin, w, kal
rzkat (diec. Gniezno, arch. Kalisz, dek. Pleszew)
▪ śwgł, dr, s, Barbara PM, Litak 1996, s. 177.
mojż
▪ śwgł, Liczba głów, s. 392, 1765 r.
Karniewo, w, maz
rzkat (diec. Płock, arch. Pułtusk, dek. Maków Mazowiecki)
▪ śwgł, mr, s, Wszyscy Św, Litak 1996, s. 273.
Karniowice, w, kr
rzkat (diec. Kraków, arch. Kraków, dek. Skała)
▪ śwpom, mr, Maria Magdalena, par. Bolechowice, Litak 1996, s. 227.
Karniszyn (Korniczyn), w, pł
rzkat (diec. Płock, arch. Płock, dek. Bieżuń)
▪ śwpom, dr, s, Stanisław Bp, par. Bieżuń, Litak 1996, s. 264 (Korniczyn).
Karnkowo, w, in
rzkat (diec. Płock, arch. Dobrzyń, dek. Lipno)
▪ śwgł, mr, s, Jadwiga Królowa Polski, Litak 1996, s. 262.
Karów, w, beł
grkat (diec. Chełm, arch. Bełz, dek. Uhnów)
▪ śwgł, dr, s, Prakseda PM, Kołbuk 1998, s. 310.
Karpiłówka, w, woł
grkat (diec. Łuck)
▪ śwgł, dr, s, PKrzyża Św, Kołbuk 1998, s. 279.
Karpiłówka (Karpiłówka Zauszańska), w, kij
grkat (diec. Kijów-Wilno, arch. Kijów, dek. Czarnobyl)
▪ śwgł, dr, s, Św. Trójca, Kołbuk 1998, s. 112; Socjografia, s. 117.
Karpiłówka Zauszańska, zob. Karpiłówka, w, kij
Karpowce, w, kij
grkat (diec. Kijów-Wilno, arch. Kijów, dek. Cudnów)
▪ śwgł, dr, s, Michał A, Kołbuk 1998, s. 112; Socjografia, s. 113; Wizytacje generalne, s. 409.
Karpowce, w, pod
grkat (diec. Lwów, arch. Kamieniec Podolski, dek. Proskurów)
▪ śwgł, dr, s, OpNMP, Kołbuk 1998, s. 226 (kam); Skoczylas, Oficjalat Kamieniec Podolski, s. 78.
Karpowce, w, pod
grkat (diec. Lwów, arch. Bar, dek. Pilawa)
▪ śwgł, dr, s, Michał A, Skoczylas, Oficjalat Bar, s. 27.
Karpowicze, m, podl
rzkat (diec. Wilno, dek. Augustów)
▪ śwgł, dr, s, WnNMP, Litak 1996, s. 307.
Karpówka, w, pod
grkat (diec. Lwów, arch. Bar, dek. Mohylów)
▪ śwgł, dr, s, Demetriusz M, Kołbuk 1998, s. 226 (kam); Skoczylas, Oficjalat Bar, s. 23.
Karsibór (Kesburg, Kessburg), w, poz
lut
▪ śwgł, Thomas, Altes und Neues, s. 109, 1750 r.; Rhesa II, s. 122, 1834 r. (pastorzy w latach 1689-1817, potem połączona z parafią Golce).
Kartuzy, w, pom
rzkat (diec. Włocławek, arch. Gdańsk, dek. Mirachowo)
▪ śwpom, mr, d, Katarzyna PM, par. Goręczyno, Litak 1996, s. 339.
▪ śwpom, Kartuzi, zak, WnNMP, Litak 1996, s. 522.
Karwasary (Kamieniec), w, pod
grkat (diec. Lwów, arch. Kamieniec Podolski, dek. Kamieniec Podolski)
▪ śwgł, dr, k, PKrzyża Św, Kołbuk 1998, s. 226 (kam); Skoczylas, Oficjalat Kamieniec Podolski, s. 66 („Suburbio Camenecensi").
Karyczyńce Pilipowskie, w, pod
grkat (diec. Lwów, arch. Bar, dek. Bar)
▪ śwgł, dr, s, OpNMP, Kołbuk 1998, s. 226 (kam); Skoczylas, Oficjalat Bar, s. 4.
Karyczyńce Rymowe (Karaczyńce Dębskie, Domskie Karaczyńce), w, pod
grkat (diec. Lwów, arch. Bar, dek. Bar)
▪ śwgł, dr, k, Prakseda PM, Kołbuk 1998, s. 226 (kam, Karaczyńce Dębskie, s); Skoczylas, Oficjalat Bar, s. 5.
Karyczyńce Wołoskie (Wołoskie Karaczyńce), w, pod
grkat (diec. Lwów, arch. Bar, dek. Bar)
▪ śwgł, dr, k, Jan Ew, Kołbuk 1998, s. 226 (kam); Skoczylas, Oficjalat Bar, s. 5.
Karyczyńce Zharskie, zob. Zharek, w, pod
Karyszków (Koryszków), w, pod
grkat (diec. Lwów, arch. Bar, dek. Kopajgród)
▪ śwgł, dr, s, Jerzy M, Kołbuk 1998, s. 227 (Koryszków, kam); Skoczylas, Oficjalat Bar, s. 11.
▪ śwgł, dr, s, Demetriusz M, Kołbuk 1998, s. 227 (Koryszków, kam); Skoczylas, Oficjalat Bar, s. 11.
Kasanitz, zob. Kazanice, w, che
Kasanówka, zob. Kosienówka, w, brac
Käsemark, zob. Kiezmark, w, pom
Kasina Wielka (Kasine), w, kr
rzkat (diec. Kraków, arch. Kraków, dek. Dobczyce)
▪ śwpom, Maria Magdalena, par. Skrzydlna, Litak 1996, s. 219 (Kasine).
Kasine, zob. Kasina Wielka, w, kr
Kaski, w, raw
rzkat (diec. Poznań, arch. Warszawa, dek. Sochaczew)
▪ śwgł, dr, k, Piotr i Paweł AAp, Katarzyna PM, Litak 1996, s. 303.
Kasperowce (Kaszperowce, Kuszpirowce), m, pod
grkat (diec. Lwów, arch. Kamieniec Podolski, dek. Bilcze)
▪ śwgł, dr, s, Jerzy M, Kołbuk 1998, s. 228 (Kuszpirowce, kam); Skoczylas, Oficjalat Kamieniec Podolski, s. 42.
▪ śwgł, dr, s, Prakseda PM, Kołbuk 1998, s. 226 (kam, mr); Skoczylas, Oficjalat Kamieniec Podolski, s. 42.
mojż
▪ śwgł, Liczba głów, s. 401, 1765 r. (kahał); AJZR. 5.2, s. 143, 1765 r.
Kasperówka, zob. Kaszperówka, w, brac
Kaszczor, w, poz
rzkat (diec. Poznań, arch. Śrem, dek. Wschowa)
▪ śwgł, Cystersi, mr, d, obsł. zak, Wojciech Bp, Litak 1996, s. 296, 499 (parafia obsługiwana przez cystersów z Przemętu).
Kaszczyńce, w, woł
grkat (diec. Łuck)
▪ śwgł, dr, s, OpNMP, Kołbuk 1998, s. 279.
Kaszewice, w, sier
rzkat (diec. Gniezno, arch. Uniejów, dek. Szadek)
▪ śwpom, dr, s, Św. Trójca, par. Parzno, Litak 1996, s. 202.

Kaszewy Kościelne, w, łęcz
rzkat (diec. Gniezno, arch. Łęczyca, dek. Kutno)
▪ śwgł, s, Andrzej Ap, Litak 1996, s. 192.
Kaszów, w, san
rzkat (diec. Gniezno, arch. Kurzelów, dek. Przytyk)
▪ śwgł, dr, s, Jan Ch, Litak 1996, s. 189.
Kaszówka, m, woł
rzkat (diec. Łuck, arch. Łuck, dek. Włodzimierz)
▪ śwpom, dr, par. Hulewicze, Litak 1996, s. 391.
mojż
▪ śwgł, Liczba głów, s. 399, 1765 r.; AJZR. 5.2, s. 70, 1765 r.
Kaszperowce, zob. Kasperowce, m, pod
Kaszperówka (Kaszperówka, k. Berdyczowa), w, kij
grkat (diec. Kijów-Wilno, arch. Kijów, dek. Żytomierz)
▪ śwgł, dr, s, Michał A, Kołbuk 1998, s. 112; Socjografia, s. 160; Wizytacje generalne, s. 121.
Kaszperówka (Kaszperówka, k. Taraszczy, Kasperówka), w, brac
grkat (diec. Kijów-Wilno, arch. Kijów, dek. Tetyjów)
▪ śwgł, dr, s, Św. Trójca, Kołbuk 1998, s. 112; Socjografia, s. 82.
Kaszperówka, k. Berdyczowa, zob. Kaszperówka, w, kij
Kaszperówka, k. Taraszczy, zob. Kaszperówka, w, brac
Kaszyce, w, rus
grkat (diec. Przemyśl, dek. Przemyśl)
▪ śwgł, s, Mikołaj Bp, Budzyński, Ludność, II, s. 184; Kołbuk 1998, s. 258.
rzkat (diec. Przemyśl, arch. Przemyśl, dek. Pruchnik)
▪ śwgł, dr, d-s, Piotr i Paweł AAp, Litak 1996, s. 404.
Katarynówka, zob. Katerynka, w, brac
Katarzyna (Kataszyn), w, brac
grkat (diec. Kijów-Wilno, arch. Kijów, dek. Czeczelnik)
▪ śwgł, dr, s, OpNMP, Kołbuk 1998, s. 112; Socjografia, s. 28 (Kataszyn).
Kataszyn, zob. Katarzyna, w, brac
Katerburg (Katrynburg), m, woł
grkat (diec. Łuck)
▪ śwgł, dr, s, Jan Ew, Kołbuk 1998, s. 279.
rzkat (diec. Łuck, arch. Łuck, dek. Krzemieniec)
▪ śwgł, mr, s, Józef, Litak 1996, s. 390 (Katrynburg).
Katerynka (Katarynówka), w, brac
grkat (diec. Kijów-Wilno, arch. Kijów, dek. Targowica)
▪ śwgł, s, Socjografia, s. 76 (Katarynówka).
Katowszczyzna, zob. Kacowszczyzna, w, kij
Katrynburg, zob. Katerburg, m, woł
Katyna Rustykalna, zob. Katyna Szlachecka, w, rus
Katyna Szlachecka (Katyna, Katyna Rustykalna), w, rus
grkat (diec. Przemyśl, dek. Stara Sól)
▪ śwgł, dr, s, NarPańskie, Budzyński, Ludność, II, s. 184; Kołbuk 1998, s. 265 (Katyna); mapa WIG 1:100000 (Katyna Szlachecka i Katyna Rustykalna - kościół w Katynie Szlacheckiej).
Katyna, zob. Katyna Szlachecka, w, rus
Katznase, zob. Kaczynos, w, malb
Kauernik, zob. Kurzętnik, m, che
Kawczy Kąt, w, rus
grkat (diec. Przemyśl, dek. Stryj)
▪ śwgł, dr, k, Prakseda PM, Budzyński, Ludność, II, s. 184; Kołbuk 1998, s. 267.
Kawec, w, kr
rzkat (diec. Kraków, arch. Kraków, dek. Dobczyce)
▪ śwpom, dr, Św. Krzyż, par. Gruszów, Litak 1996, s. 219.
Kawki (Kawkowo, Koken), w, war
rzkat (diec. Warmia, dek. Dobre Miasto)
▪ śwgł, mr, d, Jan Ante Portam Latinam, Litak 1996, s. 410 (Kawkowo).
Kawkowo, zob. Kawki, w, war
Kawnice, w, kal
rzkat (diec. Gniezno, arch. Gniezno, dek. Słupca)
▪ śwgł, dr, s, Wszyscy Św, Litak 1996, s. 172.
Kawsko, w, rus
grkat (diec. Przemyśl, dek. Drohobycz)
▪ śwgł, dr, s, Prakseda PM, Budzyński, Ludność, II, s. 184; Kołbuk 1998, s. 245.
Kazanice (Kasanitz), w, che
rzkat (diec. Chełmno, arch. Chełmno, dek. Lubawa)
▪ śwgł, mr, d, Jakub W Ap, Litak 1996, s. 160.
Kazanów, m, san
rzkat (diec. Kraków, arch. Kielce Dz, dek. Zwoleń)
▪ śwgł, dr, s, PPańskie, Litak 1996, s. 213.
▪ śwpom, dr, Małgorzata PM, par. Kazanów, Litak 1996, s. 214.
Kazanów, w, san
rzkat (diec. Gniezno, arch. Kurzelów, dek. Skrzynno)
▪ śwpom, Bernardyni, zak, ZwNMP, Litak 1996, s. 494.
Kazawczyn (Kozawczyn, Kozaczyn), w, brac
grkat (diec. Kijów-Wilno, arch. Kijów, dek. Berszada)
▪ śwgł, dr, s, Michał A, Kołbuk 1998, s. 113; Socjografia, s. 20 (Kozawczyn, patronat Józefa Lubomirskiego, starosty romanowskiego).
Kazawczyńska Słobódka, zob. Józefpol, w, brac
Kazienna Słoboda, w, brac
grkat (diec. Kijów-Wilno, arch. Kijów, dek. Jampol)
▪ śwgł, dr, Jan Ew, Kołbuk 1998, s. 113 (przynależność dekanalna wątpliwa).
Kazimierz, m, łęcz
rzkat (diec. Gniezno, arch. Łęczyca, dek. Łęczyca)
▪ śwgł, Kanonicy regularni laterańscy, dr, d, zak, Jan Ch, Litak 1996, s. 193.
Kazimierz (Kazimierz Dolny), m, lub
rzkat (diec. Kraków, arch. Lublin, dek. Kazimierz)
▪ śwgł, mr, d-k, Bartłomiej Ap, Jan Ch, Litak 1996, s. 233.
▪ śwpom, Reformaci, zak, ZwNMP, Litak 1996, s. 527.
▪ śwpom, mr, d-mk, kłs, Św. Duch, Anna, par. Kazimierz, Litak 1996, s. 234.
mojż
▪ śwgł, mr, AKMK. AV43, k. 90v, 1748 r. (zrujnowana); Liczba głów, s. 398, 1765 r.; AAL. Rep60 A186a, s. 11, 1801 r.; AAL. Rep60 A189, k. 31, 1805 r.; IJCP. US Commission No. POCE000630; Acta Congressus (mapa); Muszyńska, Żydzi, s. 123.
Kazimierz (Kraków, Stradom, Skałka, Podgórze), m, kr
rzkat (diec. Kraków, arch. Kraków, dek. Kraków)
▪ śwgł, Paulini, mr, d, zak, Michał A, Stanisław Bp, Litak 1996, s. 220 (Kraków-Skałka, Stanisław Bp).
▪ śwgł, mr, s, Jakub W Ap, Litak 1996, s. 220; Plan Kołłątajowski, 1785 r. (jako filialny).
▪ śwgł, Kanonicy regularni laterańscy, mr, d, zak, Boże Ciało, Litak 1996, s. 220.
▪ śwpom, Augustianie eremici, zak, Katarzyna PM, Litak 1996, s. 491.
▪ śwpom, Misjonarze, zak, NPawła Ap, Litak 1996, s. 524 (Kraków-Stradom).
▪ śwpom, dr, mk, kłs, Sebastian M, Roch W, par. Kraków, Litak 1996, s. 221 (Kraków); Plan Kołłątajowski, 1785 r. (Stradom, Brzegi).
▪ śwpom, mr, d, Benedykt O, par. Kraków, Litak 1996, s. 221 (Kraków-Zwierzyniec); SGKP. VIII, s. 380-381 (Podgórze).

▪ świpom, Trynitarze, zak, Św. Trójca, Litak 1996, s. 530; Plan Kołłątajowski, 1785 r. (Jezusa Nazareńskiego).
▪ świpom, Bernardynki, zak, Agnieszka PM, Litak 1996, s. 533 (Kraków); Plan Kołłątajowski, 1785 r. (Stradom).
▪ świpom, Koletki, Plan Kołłątajowski, 1785 r. (na Stradomiu, bez swojego kościoła); M. Borkowska, Zakony żeńskie w Polsce w okresie potrydenckim, w: Zakony i klasztory w Europie Środkowo-Wschodniej. X-XX , red. H. Gapski, J. Kłoczowski, Lublin 1999, s. 232 (korzystają z kościoła bernardynów).
▪ świpom, Kanonicy regularni laterańscy, mr, d, obsł. zak, Wawrzyniec M, par. Kraków, Litak 1996, s. 221 (Kraków); Plan Kołłątajowski, 1785 r.
▪ świpom, Bernardyni, zak, Bernardyn W, Litak 1996, s. 494 (Kraków-Stradom).
▪ świpom, Bożogrobcy, zak, Jadwiga Wd, Litak 1996, s. 498 (Kraków-Stradom).

mojż
▪ świgł, mr, AKMK. AV28, s. 156, 1748 r.; Acta Congressus (mapa); Synagogi - Kraków (dostęp: http://www.izrael.badacz.org/zydzi_w_polsce/katalog_synagogi_malopol_krakow.html, 3.12.2004) - Synagoga Stara.
▪ świpom, AKMK. AV28, s. 156, 1748 r.; Acta Congressus (mapa); Synagogi - Kraków (dostęp: http://www.izrael.badacz.org/zydzi_w_polsce/katalog_synagogi_malopol_krakow.html, 3.12.2004) - Synagoga Kupa.
▪ świpom, mr, AKMK. AV28, s. 156, 1748 r.; Acta Congressus (mapa); Synagogi - Kraków (dostęp: http://www.izrael.badacz.org/zydzi_w_polsce/katalog_synagogi_malopol_krakow.html, 3.12.2004) - Synagoga Remu albo Nowa.
▪ świpom, AKMK. AV28, s. 156, 1748 r.; Acta Congressus (mapa); Synagogi - Kraków (dostęp: http://www.izrael.badacz.org/zydzi_w_polsce/katalog_synagogi_malopol_krakow.html, 3.12.2004) - Synagoga Izaaka.
▪ świpom, AKMK. AV28, s. 156, 1748 r.; Acta Congressus (mapa); Synagogi - Kraków (dostęp: http://www.izrael.badacz.org/zydzi_w_polsce/katalog_synagogi_malopol_krakow.html, 3.12.2004) - Synagoga Poppera albo Mała.
▪ świpom, AKMK. AV28, s. 156, 1748 r.; Acta Congressus (mapa); Synagogi - Kraków (dostęp: http://www.izrael.badacz.org/zydzi_w_polsce/katalog_synagogi_malopol_krakow.html, 3.12.2004) - Synagoga Wysoka.

Kazimierz Biskupi, m, kal
rzkat (diec. Gniezno, arch. Gniezno, dek. Sompolno)
▪ świgł, mr, s, Marcin Bp, Pięciu Braci MM, Litak 1996, s. 173.
▪ świpom, dr, Benedykt M, par. Kaziemierz Biskupi, Litak 1996, s. 174.
▪ świpom, dr, Krystyn M, par. Kazimierz Biskupi, Litak 1996, s. 174.
▪ świpom, dr, Izaak M, par. Kazimierz Biskupi, Litak 1996, s. 174.
▪ świpom, Bernardyni, zak, Pięciu Braci Polaków MM, Litak 1996, s. 496.
▪ świpom, Barnaba Ap, par. Kazimierz Biskupi, Litak 1996, s. 174.

Kazimierz Dolny, zob. Kazimierz, m, lub
Kazimierz Żydowski, zob. Piaski, w, lub
Kazimierza Mała, w, san
rzkat (diec. Kraków, arch. Wiślica Pr, dek. Sokolina)
▪ świgł, dr, s, WnNMP, Litak 1996, s. 252.

Kazimierza Wielka, w, kr
rzkat (diec. Kraków, arch. Kraków, dek. Witów)
▪ świgł, mr, s, PKrzyża Św, Litak 1996, s. 229.

Kazimirek (Kazimirówka), w, pod
grkat (diec. Lwów, arch. Kamieniec Podolski, dek. Czarny Ostrów)
▪ świgł, dr, s, OfNMP, Kołbuk 1998, s. 226 (Kazimirówka, kam); Skoczylas, Oficjalat Kamieniec Podolski, s. 45.

Kazimirka (Kazimirów), m, woł
rzkat (diec. Łuck, arch. Łuck, dek. Dubno)
▪ świgł, mr, d, Kazimierz Królewicz, Litak 1996, s. 389.

Kazimirów, zob. Kazimirka, m, woł
Kazimirówka, zob. Kazimirek, w, pod
Kazuń Polski, w, maz
rzkat (diec. Poznań, arch. Warszawa, dek. Błonie)
▪ świgł, dr, s, Imię NMP, Litak 1996, s. 297.

Kaźmierz, m, poz
rzkat (diec. Poznań, arch. Poznań, dek. Oborniki)
▪ świgł, mr, s, NarNMP, Litak 1996, s. 283.

Kąkolewnica (Kąkolewnica Południowa, Kąkolownica, Konkolownica), w, lub
rzkat (diec. Kraków, arch. Lublin, dek. Łuków)
▪ świpom, dr, Filip Nereusz, par. Trzebieszów, Litak 1996, s. 235.

Kąkolewnica Południowa, zob. Kąkolewnica, w, lub
Kąkolewo, w, poz
rzkat (diec. Poznań, arch. Śrem, dek. Śmigiel)
▪ świgł, mr, s, Wszyscy Św, Litak 1996, s. 294.

Kąkolownica, zob. Kąkolewnica, w, lub
Kąt Toustecki (Touste, Kończaki), w, rus
grkat (diec. Lwów, arch. Brzeżany, dek. Grzymałów)
▪ świgł, dr, s, Św. Trójca, Kołbuk 1998, s. 180 (dek. Janów); Duh, Pawlyszyn, Spis parafii 1782 r.; Skoczylas, Oficjalat Brzeżany, s. 70 (przedmieście tousteckie).

Kąt Zawadyński, zob. Koniuchy, w, rus
Kąt, zob. Nowosiółka, w, rus
Kąty, zob. Kuty, w, brac
Kcynia, m, gn
rzkat (diec. Gniezno, arch. Gniezno, dek. Łekno)
▪ świgł, mr, d, Michał A, Litak 1996, s. 171.
▪ świpom, dr, kłs, Barbara PM, par. Kcynia, Litak 1996, s. 172.
▪ świpom, Karmelici trzewiczkowi, zak, NPNMP, Litak 1996, s. 521.

mojż
▪ świgł, Liczba głów, s. 392, 1765 r.; IJCP. US Commission No. POCE000598.

Kejnówka, zob. Kijanówka, w, pod
Kesburg, zob. Karsibór, w, poz
Kessburg, zob. Karsibór, w, poz
Kębło, w, lub
rzkat (diec. Kraków, arch. Lublin, dek. Kazimierz)
▪ świpom, dr, NMP, par. Wąwolnica, Litak 1996, s. 234.

Kębłowo, m, poz
rzkat (diec. Poznań, arch. Pszczew, dek. Grodzisk)
▪ świgł, dr, s, Bartłomiej Ap, Litak 1996, s. 287.
▪ świpom, dr, Wawrzyniec M, par. Kębłowo, Litak 1996, s. 287.

Kędzierzawce, w, beł
grkat (diec. Chełm, arch. Bełz, dek. Busk)
▪ świgł, dr, s, Demetriusz M, Kołbuk 1998, s. 306.

Kędzierzyn, w, gn
rzkat (diec. Gniezno, arch. Gniezno, dek. Gniezno - św. Trójca)
▪ świgł, dr, d, Andrzej Ap, Litak 1996, s. 169.

Kępa Polska, w, maz
rzkat (diec. Płock, arch. Płock, dek. Wyszogród)
▪ świpom, dr, ZwNMP, par. Zakrzewo, Litak 1996, s. 270.

Kępki (Zeyer), w, malb
lut
▪ śwgł, Rhesa II, s. 168, 1834 r. (pastorzy od 1611 roku); Die kirchliche Organisation um 1785.
Kępno, m, sier
rzkat (diec. Wrocław, arch. Wrocław, dek. Ostrzeszów)
▪ śwgł, dr, s, Marcin Bp, Litak 1996, s. 467.
Kępno, m, sier
mojż
▪ śwgł, dr, Liczba głów, s. 393, 1765 r.; Kępno (dostęp: http://www.izrael.badacz.org/zydzi_w_polsce/katalog_wielkopolska_kepno.html, 5.09.2005); J. Goldberg, Społeczność żydowska w szlacheckim miateczku. Żydzi w dawnym Wieruszowie, „Biuletyn ŻIH", 59 (1966), s. 19.
Kęszyca, w, poz
rzkat (diec. Poznań, arch. Pszczew, dek. Zbąszyń)
▪ śwpom, pr, Marcin Bp, par. Międzyrzecz, Litak 1996, s. 289.
Kęty, m, kr
rzkat (diec. Kraków, arch. Kraków, dek. Oświęcim)
▪ śwgł, mr, k, Katarzyna, Małgorzata PPMM, Litak 1996, s. 224.
▪ śwpom, dr, mk, Anna, par. Kęty, Litak 1996, s. 225.
▪ śwpom, dr, mk, Wszyscy Św, par. Kęty, Litak 1996, s. 225.
▪ śwpom, mr, mk-UJ, Jan Kanty, par. Kęty, Litak 1996, s. 225.
▪ śwpom, Reformaci, zak, NPNMP, Litak 1996, s. 527.
▪ śwpom, pr, mk, kłs, PKrzyża Św, par. Kęty, Litak 1996, s. 225.
Kiblicz (Kublicz), m, brac
grkat (diec. Kijów-Wilno, arch. Kijów, dek. Hajsyn)
▪ śwgł, dr, s, NarNMP, Kołbuk 1998, s. 113; Socjografia, s. 35.
Kicin, w, poz
rzkat (diec. Poznań, arch. Poznań, dek. Rogoźno)
▪ śwgł, dr, d, Józef OblNMP, Litak 1996, s. 285.
Kiczki, w, maz
rzkat (diec. Poznań, arch. Warszawa, dek. Latowicz)
▪ śwgł, dr, d, Anna, Litak 1996, s. 300.
Kiczkiry, w, kij
grkat (diec. Kijów-Wilno, arch. Kijów, dek. Radomyśl)
▪ śwgł, dr, s, OpNMP, Kołbuk 1998, s. 113; Socjografia, s. 150.
Kidanówka, w, kij
grkat (diec. Kijów-Wilno, arch. Kijów, dek. Korsuń)
▪ śwgł, dr, s, Michał A, Kołbuk 1998, s. 113; Socjografia, s. 130.
Kidańce, zob. Kujdańce, w, rus
Kidów, w, kr
rzkat (diec. Kraków, arch. Pilica, dek. Wolbrom)
▪ śwgł, mr, d, Wszyscy Św, Litak 1996, s. 243.
Kidraszówka, zob. Kiedrasówka, w, brac
Kiebło, zob. Giebło, w, kr
Kiedrasówka (Kidraszówka), w, brac
grkat (diec. Kijów-Wilno, arch. Kijów, dek. Berszada)
▪ śwgł, dr, s, NarNMP, Kołbuk 1998, s. 113; Socjografia, s. 20.
Kiekrz, w, poz
rzkat (diec. Poznań, arch. Poznań, dek. Oborniki)
▪ śwgł, mr, s, WnNMP, Michał A, Litak 1996, s. 283.
Kielce, m, san
rzkat (diec. Kraków, arch. Kielce Pr, dek. Bodzentyn)
▪ śwgł, mr, kol, WnNMP, Litak 1996, s. 214.
▪ śwpom, mr, Wojciech Bp, par. Kielce, Litak 1996, s. 215.
▪ śwpom, Komuniści (Bartoszkowie), mr, zak, Św. Trójca, par. Kielce, Litak 1996, s. 215.
Kielce, zob. Karczówka, w, san
Kielichów, w, rus
grkat (diec. Lwów, arch. Halicz, dek. Zabłotów)
▪ śwgł, dr, s, PKrzyża Św, Kołbuk 1998, s. 218.
Kielno, w, pom
rzkat (diec. Włocławek, arch. Gdańsk, dek. Gdańsk)
▪ śwgł, mr, k, Wojciech Bp, Litak 1996, s. 337.
Kiełbasin (Werstdorff), w, che
rzkat (diec. Chełmno, arch. Chełmno, dek. Chełmża)
▪ śwgł, mr, mk, NarNMP, Litak 1996, s. 158.
Kiełbaśna (Kołbaśna), w, brac
grkat (diec. Kijów-Wilno, arch. Kijów, dek. Raszków)
▪ śwgł, dr, s, Michał A, Kołbuk 1998, s. 113; Socjografia, s. 71; SGKP. IV, s. 37 (Pkrzyża Św.).
Kiełczawa, w, rus
grkat (diec. Przemyśl, dek. Baligród)
▪ śwgł, dr, s, Michał A, Budzyński, Ludność, II, s. 186; Kołbuk 1998, s. 240.
Kiełczewice (Kiełczewice Maryjskie), w, lub
rzkat (diec. Kraków, arch. Lublin, dek. Chodel)
▪ śwgł, mr, s, Św. Trójca, NawNMP, Litak 1996, s. 232.
Kiełczewice Maryjskie, zob. Kiełczewice, w, lub
Kiełczyna, w, san
rzkat (diec. Kraków, arch. Sandomierz, dek. Połaniec)
▪ śwgł, dr, s, Mikołaj Bp, Litak 1996, s. 247.
Kiełpin, w, maz
rzkat (diec. Poznań, arch. Warszawa, dek. Błonie)
▪ śwgł, dr, s, Małgorzata PM, Litak 1996, s. 297.
Kiełpin (Waltersdorf, Woltersdorf), w, pom
rzkat (diec. Gniezno, arch. Kamień, dek. Człuchów)
▪ śwpom, dr, s, Andrzej Ap, par. Przechlewo, Litak 1996, s. 181.
Kiełpino, w, pom
rzkat (diec. Włocławek, arch. Gdańsk, dek. Mirachowo)
▪ śwpom, mr, d, Michał A, par. Goręczyno, Litak 1996, s. 339.
Kiełpiny, w, che
rzkat (diec. Chełmno, arch. Chełmno, dek. Lidzbark)
▪ śwpom, dr, k, Wawrzyniec M, par. Mroczno, Litak 1996, s. 160.
Kierdany (Kirdany), w, kij
grkat (diec. Kijów-Wilno, arch. Kijów, dek. Białacerkiew)
▪ śwgł, dr, s, WnNMP, Kołbuk 1998, s. 113; Socjografia, s. 103.
Kiernasówka, zob. Kirnasówka, w, brac
Kiernaszówka, zob. Kirnasówka, w, brac
Kiernica, w, rus
grkat (diec. Lwów, arch. Lwów, dek. Szczerzec)
▪ śwgł, dr, s, PKrzyża Św., Budzyński, Struktura, s. 138; Skoczylas, Niedatowanyj rejestr, s. 546; Duh, Pawlyszyn, Spis parafii 1782 r. (dek. Obroszyn); Skoczylas, Oficjalat Lwów, s. 148.
Kierniczany, zob. Kryniczany, w, pod
Kiernozia, m, raw
rzkat (diec. Poznań, arch. Warszawa, dek. Gąbin)
▪ śwgł, mr, s, Małgorzata PM, Litak 1996, s. 299.
Kierzno, w, sier
rzkat (diec. Wrocław, arch. Wrocław, dek. Ostrzeszów)
▪ śwpom, dr, Mikołaj Bp, par. Myjomice, Litak 1996, s. 467.
Kiesling, zob. Koślinka, w, malb
Kiesorzycze, zob. Kisarycze, w, kij
Kietrosy, w, brac
grkat (diec. Kijów-Wilno, arch. Kijów, dek. Jampol)
▪ śwgł, dr, s, PKrzyża Św, Kołbuk 1998, s. 113; Socjografia, s. 44.
Kiezmark (Käsemark), w, pom
lut
▪ śwgł, Rhesa II, s. 101, 1834 r. (pastorzy od 1592); Klemp, Protestanci, mapa.

Kijanka, w, woł
grkat (diec. Łuck)
▪ świgł, dr, s, ZmPańskie, Kołbuk 1998, s. 279.
Kijanówka (Kejnówka, Bejnówka), w, pod
grkat (diec. Lwów, arch. Bar, dek. Bar)
▪ świgł, dr, s, NarNMP, Kołbuk 1998, s. 226 (kam); Skoczylas, Oficjalat Bar, s. 5.
Kijany, w, lub
rzkat (diec. Kraków, arch. Lublin, dek. Parczew)
▪ świgł, mr, s, Anna, Kajetan W, Litak 1996, s. 235.
Kije, w, san
rzkat (diec. Kraków, arch. Wiślica Pr, dek. Kije)
▪ świgł, mr, s, Piotr i Paweł AAp, Litak 1996, s. 250.
Kijewo Królewskie (Kijewo), w, che
rzkat (diec. Chełmno, arch. Chełmno, dek. Chełmno)
▪ świgł, mr, d, Wawrzyniec M, Litak 1996, s. 158 (Kijewo).
Kijewo, zob. Kijewo Królewskie, w, che
Kijowiec, w, rus
grkat (diec. Lwów, arch. Lwów, dek. Rozdół)
▪ świgł, dr, s, ZmPańskie, Kołbuk 1998, s. 188.
Kikiszówka, w, kij
grkat (diec. Kijów-Wilno, arch. Kijów, dek. Berdyczów)
▪ świgł, dr, s, Prakseda PM, Kołbuk 1998, s. 113 (brac); Socjografia, s. 101; Jabłonowski, Ziemie ruskie, nr 9.
Kikowa, w, woł
grkat (diec. Łuck)
▪ świgł, dr, s, WnNMP, Kołbuk 1998, s. 279.
Kikół, m, in
rzkat (diec. Płock, arch. Dobrzyń, dek. Lipno)
▪ świgł, dr, s, Wojciech Bp, Litak 1996, s. 262.
mojż
▪ świgł, Liczba głów, s. 396, 1765 r.; Acta Congressus, s. LXXIX (kahał), 1767 r.; MZP10, s. 213, 1781 r. (szkoła).
Kilikijów, m, woł
grkat (diec. Łuck)
▪ świgł, dr, s, Jerzy M, Kołbuk 1998, s. 279; Kondratiuk, Dżereła z istorii, 1791-1792 r. (dek. Korzec).
Kimirz, w, rus
grkat (diec. Lwów, arch. Lwów, dek. Gołogóry)
▪ świgł, dr, d, PPańskie, Budzyński, Struktura, s. 136; Kołbuk 1998, s. 172 (dek. Bóbrka, s); Skoczylas, Oficjalat Lwów, s. 124.
Kinaszów (Zofipól), w, brac
grkat (diec. Kijów-Wilno, arch. Kijów, dek. Bracław)
▪ świgł, dr, s, Jan Ew, Kołbuk 1998, s. 113; Socjografia, s. 23; Wizytacje generalne, s. 658.
Kipiaczka, w, rus
grkat (diec. Lwów, arch. Brzeżany, dek. Tarnopol)
▪ świgł, dr, s, NarNMP, Kołbuk 1998, s. 193; Budzyński, Struktura, s. 139 (przynależność administracyjna nieznana); Skoczylas, Oficjalat Brzeżany, s. 87.
Kirchsdorf, zob. Święty Wojciech, w, poz
Kirdany, zob. Kierdany, w, kij
Kirejówka, zob. Kiryjówka, w, kij
Kirnasówka (Kiernasówka, Kiernaszówka), w, brac
grkat (diec. Kijów-Wilno, arch. Kijów, dek. Bracław)
▪ świgł, dr, s, WnNMP, Kołbuk 1998, s. 113 (Kiernasówka); Socjografia, s. 23 (Kiernaszówka); Wizytacje generalne, s. 658.
Kirniczany, zob. Kryniczki, w, brac
Kiryjóweczka, zob. Kiryjówka Mała, w, brac
Kiryjówka (Kirejówka), w, kij
grkat (diec. Kijów-Wilno, arch. Kijów, dek. Lubar)
▪ świgł, dr, s, NarNMP, Kołbuk 1998, s. 113 (woł); Socjografia, s. 136; Jabłonowski, Ziemie ruskie, nr 6.
Kiryjówka Mała (Kiryjóweczka), w, brac
grkat (diec. Kijów-Wilno, arch. Kijów, dek. Berszada)
▪ świgł, dr, s, NarNMP, Kołbuk 1998, s. 113; Socjografia, s. 20.
Kiryjówka Wielka, w, brac
grkat (diec. Kijów-Wilno, arch. Kijów, dek. Berszada)
▪ świgł, dr, s, Piotr i Paweł AAp, Kołbuk 1998, s. 113; Socjografia, s. 20.
Kiryłówka, w, kij
grkat (diec. Kijów-Wilno, arch. Kijów)
▪ świgł, dr, s, Jan Ew, Kołbuk 1998, s. 113; Pochilewicz, s. 402 (w 1741 i 1746 r. w dekanacie Smiła).
Kisarycze (Kiesorzycze), w, kij
grkat (diec. Kijów-Wilno, arch. Kijów, dek. Barasze)
▪ świpom, dr, ZmPańskie, par. Rokitno, Kołbuk 1998, s. 113 (woł, jako cerkiew parafialna); prawdopodobnie w dekanacie Barasze; Tieodorowicz. I, s. 426; Jabłonowski, Ziemie ruskie, nr 5.
Kisiele, w, woł
grkat (diec. Łuck)
▪ świgł, dr, s, Demetriusz M, Kołbuk 1998, s. 279.
Kisiele, zob. Przyłuka, m, brac
Kisielin, m, woł
grkat (diec. Włodzimierz, arch. Włodzimierz)
▪ świgł, Kołbuk 1998, s. 320; Skoczylas, Religia ta kultura, s. 64, 1715 r. (dek. Kisielin).
rzkat (diec. Łuck, arch. Łuck, dek. Włodzimierz)
▪ świgł, Karmelici trzewiczkowi, mr, d, zak, NPNMP, Litak 1996, s. 391.
mojż
▪ świgł, Liczba głów, s. 399, 1765 r.; AJZR. 5.2, s. 92, 1765 r.; IJCP. US Commission No. UA02270502.
Kisielowce, zob. Kisilówka, w, pod
Kisilówka (Kisielowce), w, pod
grkat (diec. Lwów, arch. Kamieniec Podolski, dek. Smotrycz)
▪ świgł, dr, d, Michał A, Kołbuk 1998, s. 226 (kam); przynależność dekanalna wątpliwa.
Kiszczyńce, w, brac
grkat (diec. Kijów-Wilno, arch. Kijów, dek. Żywotów)
▪ świgł, s, Socjografia, s. 92.
Kiszewa Nowa, zob. Nowa Kiszewa, w, pom
Kiszewa Stara, zob. Stara Kiszewa, w, pom
Kiszewo, w, poz
rzkat (diec. Poznań, arch. Poznań, dek. Oborniki)
▪ świgł, Benedyktyni, dr, d, obsł. zak, Anna, Litak 1996, s. 283, 492 (par. obsługiwana przez benedyktynów z Lubina).
Kiszkowo, m, gn
rzkat (diec. Gniezno, arch. Gniezno, dek. Gniezno - św. Trójca)
▪ świgł, dr, s, Jan Ch, Litak 1996, s. 169.
▪ świpom, dr, s, Św. Trójca, par. Kiszkowo, Litak 1996, s. 170.
Kiślak (Kizlak), w, brac
grkat (diec. Kijów-Wilno, arch. Kijów, dek. Hajsyn)
▪ świgł, dr, k, WnNMP, Kołbuk 1998, s. 113; Socjografia, s. 35 (patronat Leduchowskiego, starosty hajsyńskiego).
Kiślickie (Kiśliczka), w, brac
grkat (diec. Kijów-Wilno, arch. Kijów, dek. Komargród)
▪ świgł, dr, s, Prakseda PM, Kołbuk 1998, s. 113; Socjografia, s. 55.
Kiśliczka, zob. Kiślickie, w, brac
Kiślin, w, brac
grkat (diec. Kijów-Wilno, arch. Kijów, dek. Sokołówka)
▪ świgł, dr, s, Jan Ew, Kołbuk 1998, s. 113; Socjografia, s. 73.

Kiślin, w, brac
grkat (diec. Kijów-Wilno, arch. Kijów, dek. Targowica)
▪ śwgł, s, Socjografia, s. 76 (lokalizacja miejscowości nieznana).
Kitajgród (Kitajgród, k. Bracławia), w, brac
grkat (diec. Kijów-Wilno, arch. Kijów, dek. Komargród)
▪ śwgł, dr, s, Jan Ew, Kołbuk 1998, s. 113; Socjografia, s. 55.
Kitajgród (Kitajgród, k. Lipowca), m, brac
grkat (diec. Kijów-Wilno, arch. Kijów, dek. Kalnik)
▪ śwgł, dr, s, NarNMP, Kołbuk 1998, s. 113 (przynależność dekanalna wątpliwa).
Kitajgród (Kitaygrod), m, pod
grkat (diec. Lwów, arch. Kamieniec Podolski, dek. Kitajgród)
▪ śwgł, dr, s, NarNMP, Kołbuk 1998, s. 226 (kam, Sobór NMP); Skoczylas, Oficjalat Kamieniec Podolski, s. 75.
rzkat (diec. Kamieniec Podolski, dek. Dunajowce)
▪ śwgł, dr, s, NMP, Litak 1996, s. 368.
mojż
▪ śwgł, Liczba głów, s. 400, 1765 r. (kahał); AJZR. 5.2, s. 135, 1765 r.; AJZR. 5.2, s. 430, 1784 r.; IJCP. US Commission No. UA01450101.
Kitajgród, zob. Kitajhorod, w, kij
Kitajgród, k. Bracławia, zob. Kitajgród, w, brac
Kitajgród, k. Lipowca, zob. Kitajgród, m, brac
Kitajhorod (Kitajgród), w, kij
grkat (diec. Kijów-Wilno, arch. Kijów)
▪ śwgł, dr, s, Jan Ew, Kołbuk 1998, s. 113.
Kitaygrod, zob. Kitajgród, m, pod
Kiwaczówka, w, brac
grkat (diec. Kijów-Wilno, arch. Kijów, dek. Granów)
▪ śwgł, dr, s, WnNMP, Kołbuk 1998, s. 113; Socjografia, s. 31.
Kiwerce, w, woł
grkat (diec. Łuck)
▪ śwgł, Kołbuk 1998, s. 279.
Kiwitten, zob. Kiwity, w, war
Kiwity (Kiwitten), w, war
rzkat (diec. Warmia, dek. Lidzbark Warmiński)
▪ śwgł, mr, d, Piotr i Paweł AAp, Litak 1996, s. 412.
Kizlak, zob. Kiślak, w, brac
Klasztorek Ladawski, zob. Ladawa, w, pod
Klaukendorf, zob. Klewki, w, war
Klausdorf, zob. Kłębowiec, w, poz
Klausfelde, zob. Jaromierz, w, pom
Klątwy, w, beł
grkat (diec. Chełm, arch. Chełm, dek. Tyszowce)
▪ śwgł, dr, k, Kosma i Damian MM, Kołbuk 1998, s. 304.
Klebanówka, w, woł
grkat (diec. Łuck)
▪ śwgł, dr, s, OpNMP, Kołbuk 1998, s. 279.
Klebań, w, brac
grkat (diec. Kijów-Wilno, arch. Kijów, dek. Bracław)
▪ śwgł, dr, s, OpNMP, Kołbuk 1998, s. 113; Socjografia, s. 23; Wizytacje generalne, s. 658.
Klebań, zob. Klepanka, w, brac
Klebark Wielki (Gross Kleeberg), w, war
rzkat (diec. Warmia, dek. Barczewo)
▪ śwgł, mr, d, Św. Krzyż, NarNMP, Litak 1996, s. 409 (Klebark).
Klecice, zob. Klecie, w, san
Klecie (Klecice), w, san
rzkat (diec. Kraków, arch. Nowy Sącz, dek. Pilzno)
▪ śwpom, dr, d, Leonard O, par. Brzostek, Litak 1996, s. 241.
Kleciszcze, zob. Klityszcze, w, pod
Klecka Wielka (Klecka Wola), w, woł
grkat (diec. Łuck)
▪ śwgł, dr, s, Demetriusz M, Kołbuk 1998, s. 279 (Klecka Wola); Kondratiuk, Dżereła z istorii, 1791-1792 r. (dek. Korzec).
Klecka Wola, zob. Klecka Wielka, w, woł
Klecza Dolna, w, kr
rzkat (diec. Kraków, arch. Kraków, dek. Zator)
▪ śwgł, dr, s, Wawrzyniec M, Litak 1996, s. 230.
Kleczanów (Kliczanów), w, san
rzkat (diec. Kraków, arch. Sandomierz, dek. Koprzywnica)
▪ śwgł, dr, d, Stanisław Bp, Katarzyna PM, Litak 1996, s. 246.
Kleczew, m, kal
rzkat (diec. Gniezno, arch. Gniezno, dek. Gniezno - św. Michał)
▪ śwgł, mr, s, Andrzej Ap, Litak 1996, s. 167.
▪ śwpom, dr-mr, kłs, Wawrzyniec M, par. Kleczew, Litak 1996, s. 167.
mojż
▪ śwgł, AAGn. CE21, s. 93, 1781 r.; Liczba głów, s. 392, 1765 r.; IJCP. US Commission No. POCE000694.
Kleczkowo, zob. Kleczków, w, maz
Kleczków (Kleczkowo), w, maz
rzkat (diec. Płock, arch. Pułtusk, dek. Łomża)
▪ śwgł, mr, s, Maria Magdalena, Litak 1996, s. 272 (Kleczkowo).
Klein Drensen, zob. Dzierżążno Małe, w, poz
Klejniki, w, podl
grkat (diec. Włodzimierz, arch. Brześć, dek. Bielsk Podlaski)
▪ śwgł, dr, k, WnPańskie, Kołbuk 1998, s. 313.
Klekotów, w, rus
grkat (diec. Łuck)
▪ śwgł, dr, s, Jan Ew, Kołbuk 1998, s. 279.
Klekotyna (Morachwa, Murafa), w, brac
grkat (diec. Lwów, arch. Bar, dek. Szarogród)
▪ śwgł, dr, s, WnPańskie, Kołbuk 1998, s. 125 (m Morachwa Nowa, kij-wil); Skoczylas, Oficjalat Bar, s. 38 (m Murafa, „na Klekotynie").
Klemaszówka, zob. Klimaszówka, w, pod
Klembów, w, maz
rzkat (diec. Płock, arch. Pułtusk, dek. Stanisławów)
▪ śwgł, dr, s, Klemens Pp, Litak 1996, s. 275.
Klembówka, zob. Kłębówka, w, woł
Klementowice (Klimuntowice), w, lub
rzkat (diec. Kraków, arch. Lublin, dek. Kazimierz)
▪ śwgł, dr, s, Klemens Pp, Małgorzata PM, Litak 1996, s. 233.
Klepacze, w, woł
grkat (diec. Łuck)
▪ śwgł, dr, s, NarNMP, Kołbuk 1998, s. 279; Kondratiuk, Dżereła z istorii, 1791-1792 r. (dek. Hoszcza).
Klepanka (Klebań), w, brac
grkat (diec. Kijów-Wilno, arch. Kijów, dek. Targowica)
▪ śwgł, s, Socjografia, s. 76 (lokalizacja miejscowości nieznana).
Kleparz (Kraków), m, kr
rzkat (diec. Kraków, arch. Kraków, dek. Kraków)
▪ śwgł, mr, kol, Florian M, Litak 1996, s. 220.
▪ śwpom, Wizytki - Siostry Nawiedzenia NMP, zak, NawNMP, Litak 1996, s. 538 (Kraków, Franciszek Salezy); Plan Kołłątajowski, 1785 r.
▪ śwpom, mr, d, kłs, Walenty M, par. Kraków, Litak 1996, s. 221.
▪ śwpom, mr, d, Św. Krzyż, par. Kraków, Litak 1996, s. 221.

▪ świpom, mr, d, Filip, Jakub Mn AAp, par. Kraków, Litak 1996, s. 221.
▪ świpom, mr, mk, kłs, MiłBoże, Szymon i Juda Tadeusz AAp, par. Kraków, Litak 1996, s. 221.
Kleszczele, m, podl
grkat (diec. Włodzimierz, arch. Brześć, dek. Bielsk Podlaski)
▪ świgł, dr, k, Jerzy M, Onufry P, Kołbuk 1998, s. 313 (Jerzy M); Wereda, Unicka diecezja, s. 400.
▪ świgł, dr, k, Mikołaj Bp, Kołbuk 1998, s. 313.
rzkat (diec. Łuck, arch. Brześć, dek. Bielsk Podlaski)
▪ świgł, dr, k, PPańskie, WnNMP, Zygmunt Kr, Litak 1996, s. 381.
Kleszczewo, w, poz
rzkat (diec. Poznań, arch. Poznań, dek. Kostrzyń)
▪ świpom, dr, d, Wszyscy Św, par. Czerlejno, Litak 1996, s. 282.
Kleszczów, zob. Klisczówka, w, brac
Kleszczówna, w, rus
grkat (diec. Lwów, arch. Brzeżany, dek. Rohatyn)
▪ świgł, dr, s, Mikołaj Bp, Kołbuk 1998, s. 187.
Klesztów, w, rus
grkat (diec. Chełm, arch. Chełm, dek. Chełm)
▪ świgł, dr, s, WnNMP, Kołbuk 1998, s. 297.
Kletnia, w, sier
rzkat (diec. Gniezno, arch. Uniejów, dek. Radomsko)
▪ świpom, par. Kamieńsk, Litak 1996, s. 201.
Klewań, m, woł
grkat (diec. Łuck)
▪ świgł, dr, s, NarNMP, Kołbuk 1998, s. 279; Kondratiuk, Dżereła z istorii, 1791-1792 r. (dek. Klewań).
rzkat (diec. Łuck, arch. Łuck, dek. Dubno)
▪ świgł, mr, s, ZwNMP, Litak 1996, s. 389.
mojż
▪ świgł, Liczba głów, s. 399, 1765 r.; AJZR. 5.2, s. 78, 1765 r.
Klewieck, w, woł
grkat (diec. Włodzimierz, arch. Włodzimierz)
▪ świgł, dr, s, Piotr i Paweł AAp, Kołbuk 1998, s. 320.
Klewki (Klaukendorf), w, war
rzkat (diec. Warmia, dek. Barczewo)
▪ świgł, mr, s, Walenty BpM, Roch W, Litak 1996, s. 409.
Klębówka (Głębówka), w, brac
grkat (diec. Kijów-Wilno, arch. Kijów, dek. Jaruga)
▪ świgł, dr, s, WnNMP, Kołbuk 1998, s. 113; Socjografia, s. 47.
Klicko, w, rus
grkat (diec. Lwów, arch. Lwów, dek. Szczerzec)
▪ świgł, dr, s, WnNMP, Kołbuk 1998, s. 191; Skoczylas, Niedatowanyj rejestr, s. 545; Duh, Pawlyszyn, Spis parafii 1782 r. (dek. Horożanna); Skoczylas, Oficjalat Lwów, s. 148.
Kliczanów, zob. Kleczanów, w, san
Kliczków Mały, w, sier
rzkat (diec. Gniezno, arch. Uniejów, dek. Warta)
▪ świgł, dr, s, NarNMP, Litak 1996, s. 204.
Klikuszowa, w, kr
rzkat (diec. Kraków, arch. Nowy Sącz, dek. Nowy Targ)
▪ świpom, dr, k, Marcin, Mikołaj BBp, par. Nowy Targ, Litak 1996, s. 240.
Klimaszówka (Klemaszówka), w, pod
grkat (diec. Lwów, arch. Kamieniec Podolski, dek. Czarny Ostrów)
▪ świgł, dr, s, Prakseda Trnowska, Kołbuk 1998, s. 226 (kam, Prakseda PM); Skoczylas, Oficjalat Kamieniec Podolski, s. 45.
Klimiec, w, rus
grkat (diec. Przemyśl, dek. Wysocko)
▪ świgł, dr, s, Michał A, Budzyński, Ludność, II, s. 186; Kołbuk 1998, s. 269.
Klimkowce, w, woł
grkat (diec. Łuck)
▪ świgł, dr, s, OfNMP, Kołbuk 1998, s. 279.
Klimkówka, w, kr
grkat (diec. Przemyśl, dek. Biecz)
▪ świgł, dr, s, WnNMP, Kołbuk 1998, s. 241; Budzyński, Ludność, II, s. 186.
Klimkówka, w, rus
rzkat (diec. Przemyśl, arch. Brzozów, dek. Krosno)
▪ świgł, dr, s, Michał A, Litak 1996, s. 396.
▪ świpom, dr, Św. Krzyż, par. Klimówka, Litak 1996, s. 397.
Klimontów (Klimuntów), m, san
rzkat (diec. Kraków, arch. Sandomierz, dek. Połaniec)
▪ świgł, Dominikanie, mr, d, zak, Józef OblNMP, Litak 1996, s. 248, 503 (Jacek W, Józef OblNMP).
mojż
▪ świgł, AKMK. AV46, s. 141, 1748 r. (szkoła vulgo Bużnica); Liczba głów, s. 393, 1765 r.; Acta Congressus (mapa); Muszyńska, Żydzi, s. 69.
Klimuntowice, zob. Klementowice, w, lub
Klimuntów, zob. Klimontów, m, san
Kliniec, zob. Klińce, w, kij
Klińce (Kliniec), w, kij
grkat (diec. Kijów-Wilno, arch. Kijów, dek. Owrucz)
▪ świgł, dr, d, Mikołaj Bp, Kołbuk 1998, s. 113; Socjografia, s. 142.
Klisczówka (Kliszczów, Kleszczów), w, brac
grkat (diec. Kijów-Wilno, arch. Kijów, dek. Woronowica)
▪ świgł, s, NMP, Socjografia, s. 88 (Kliszczów); SGKP. IV, s. 156.
Kliszczów, zob. Klisczówka, w, brac
Klitenka (Klitenka, k. Berdyczowa), w, kij
grkat (diec. Kijów-Wilno, arch. Kijów, dek. Berdyczów)
▪ świgł, dr, s, OpNMP, Kołbuk 1998, s. 113 (brac); Socjografia, s. 101; Jabłonowski, Ziemie ruskie, nr 9.
Klitenka (Klitenka, k. Winnicy), w, brac
grkat (diec. Kijów-Wilno, arch. Kijów, dek. Pików)
▪ świgł, dr, s, WnNMP, Kołbuk 1998, s. 113 (kij); Socjografia, s. 64; Jabłonowski, Ziemie ruskie, nr 9.
Klitenka Mała, w, woł
grkat (diec. Łuck)
▪ świgł, dr, s, NarJana Ch, Kołbuk 1998, s. 279.
Klitenka Wielka, zob. Klitna Wielka, w, woł
Klitenka, k. Berdyczowa, zob. Klitenka, w, kij
Klitenka, k. Winnicy, zob. Klitenka, w, brac
Klitna Wielka (Klitenka Wielka), w, woł
grkat (diec. Łuck)
▪ świgł, dr, s, OpNMP, Kołbuk 1998, s. 279 (Klitenka Wielka).
Klityszcze (Kleciszcze), w, pod
grkat (diec. Lwów, arch. Bar, dek. Latyczów)
▪ świgł, dr, k, Michał A, Skoczylas, Oficjalat Bar, s. 15.
Klonowa, w, brac
grkat (diec. Kijów-Wilno, arch. Kijów, dek. Targowica)
▪ świgł, dr, s, NarNMP, Kołbuk 1998, s. 113; Socjografia, s. 76.
Klonowa, w, sier
rzkat (diec. Gniezno, arch. Uniejów, dek. Warta)
▪ świpom, dr, WnNMP, par. Uników, Litak 1996, s. 204.
Klonówka (Mosty, Zamość), w, pom
rzkat (diec. Włocławek, arch. Gdańsk, dek. Starogard)
▪ świgł, mr, s, Katarzyna PM, Litak 1996, s. 341.

mojż
▪ śwgł, ADPel. G61, s. 204, 1765 r. (Mosty); Liczba głów, s. 395, 1765 r.; Acta Congressus, s. LXXIX (kahał), 1767 r.
Kloster Springborn, zob. Stoczek Klasztorny, w, war
Kluczewo, w, drah
rzkat (diec. Poznań, arch. Poznań, dek. Czarnków)
▪ śwpom, dr, ZwNMP, par. Czaplinek, Litak 1996, s. 280.
Kluczkowice (Wrzelowiec), m, lub
rzkat (diec. Kraków, arch. Lublin, dek. Chodel)
▪ śwpom, dr, s, Św. Trójca, par. Opole, Litak 1996, s. 233 (kościół leży obecnie w administracyjnych granicach Wrzelowca).
Kluczniki (Kluczyn, Klutniki), w, kij
grkat (diec. Kijów-Wilno, arch. Kijów, dek. Moszny)
▪ śwgł, dr, s, Jan Ew, Kołbuk 1998, s. 113; Socjografia, s. 139 (Kluczyn).
Kluczów Mały, w, rus
grkat (diec. Lwów, arch. Halicz, dek. Kołomyja)
▪ śwgł, dr, k, NarNMP, Kołbuk 1998, s. 207.
Kluczów Wielki, w, rus
grkat (diec. Lwów, arch. Halicz, dek. Kołomyja)
▪ śwgł, dr, k, Prakseda PM, Kołbuk 1998, s. 207.
Kluczyn, zob. Kluczniki, w, kij
Kluki, w, brac
grkat (diec. Kijów-Wilno, arch. Kijów, dek. Tetyjów)
▪ śwgł, dr, s, Michał A, Kołbuk 1998, s. 113; Socjografia, s. 82.
Klukowo, w, maz
rzkat (diec. Płock, arch. Płock, dek. Nowe Miasto)
▪ śwgł, dr, s, Stanisław Bp, Litak 1996, s. 266.
Klusk, w, woł
grkat (diec. Włodzimierz, arch. Włodzimierz)
▪ śwgł, dr, s, OpNMP, Kołbuk 1998, s. 320; Skoczylas, Religia ta kultura, s. 61, 1715 r. (dek. Turzysk).
Klusów, w, beł
grkat (diec. Chełm, arch. Bełz, dek. Bełz)
▪ śwgł, dr, s, Jan Ew, Kołbuk 1998, s. 305.
Kluszkowce, w, kr
rzkat (diec. Kraków, arch. Nowy Sącz, dek. Nowy Targ)
▪ śwpom, dr, k, Jan Ch, par. Maniowy, Litak 1996, s. 240.
Klutka, zob. Skole, m, rus
Klutniki, zob. Kluczniki, w, kij
Kluwińce, w, rus
grkat (diec. Lwów, arch. Brzeżany, dek. Trembowla)
▪ śwgł, dr, s, OpNMP, Kołbuk 1998, s. 194.
Klwów, m, san
rzkat (diec. Gniezno, arch. Kurzelów, dek. Skrzynno)
▪ śwgł, mr, s, Maciej Bp, Małgorzata PM, PPańskie, Litak 1996, s. 189.
▪ śwpom, dr, mk, Św. Trójca, Jan Ch, par. Klwów, Litak 1996, s. 190.
mojż
▪ śwgł, Liczba głów, s. 394, 1765 r.; IJCP. US Commission No. POCE000072; Muszyńska, Żydzi, s. 57.
Kładniów, w, beł
grkat (diec. Chełm, arch. Chełm, dek. Horodło)
▪ śwpom, dr, Jan Ew, par. Dubienka, Kołbuk 1998, s. 299.
Kłażewo, zob. Kłębowiec, w, poz
Kłecko, m, gn
rzkat (diec. Gniezno, arch. Gniezno, dek. Gniezno - św. Piotr i Paweł AAp)
▪ śwgł, mr, k, Jerzy M, Litak 1996, s. 168.
▪ śwpom, dr, mk, kłs, Św. Duch, par. Kłecko, Litak 1996, s. 168.
▪ śwpom, dr, ZiPKrzyża Św, Marcin Bp, par. Kłecko, Litak 1996, s. 168.
▪ śwpom, dr, Barbara PM, par. Kłecko, Litak 1996, s. 168 (za brodem).
Kłębowiec (Kłażewo, Klausdorf), w, poz
rzkat (diec. Poznań, arch. Poznań, dek. Czarnków)
▪ śwpom, s, par. Wałcz, Litak 1996, s. 280 (Kłażewo).
lut
▪ śwgł, Thomas, Altes und Neues, s. 109, 1750 r.
Kłębowo (Wernegitten), w, war
rzkat (diec. Warmia, dek. Lidzbark Warmiński)
▪ śwgł, mr, d, Małgorzata PM, Litak 1996, s. 412.
Kłębówka (Klembówka), w, woł
grkat (diec. Łuck)
▪ śwgł, dr, s, Kosma i Damian MM, Kołbuk 1998, s. 279; Kondratiuk, Dżereła z istorii, 1791-1792 r. (dek. Zasław).
Kłobia, w, brzkuj
rzkat (diec. Włocławek, arch. Włocławek, dek. Brześć Kujawski)
▪ śwgł, dr, k, Wojciech Bp, Litak 1996, s. 343.
Kłobuck, zob. Kłobucko, m, kr
Kłobucko (Kłobuck), m, kr
rzkat (diec. Kraków, arch. Pilica Pr, dek. Lelów)
▪ śwgł, Kanonicy regularni laterańscy, mr, d, zak, Marcin Bp, Litak 1996, s. 244 (Kłobuck).
▪ śwpom, dr, kłs, Bartłomiej Ap, par. Kłobucko, Litak 1996, s. 245.
▪ śwpom, mr, Św. Krzyż, par. Kłobucko, Litak 1996, s. 245.
Kłocko, w, sier
rzkat (diec. Gniezno, arch. Uniejów, dek. Warta)
▪ śwpom, dr, Roch W, Walenty M, par. Sieradz, Litak 1996, s. 204.
Kłoczew (Kłoczów), w, san
rzkat (diec. Kraków, arch. Kielce Dz, dek. Stężyca)
▪ śwgł, mr, s, WnNMP, Jan Ch, Piotr i Paweł AAp, Litak 1996, s. 213.
Kłoczki, w, kij
grkat (diec. Kijów-Wilno, arch. Kijów, dek. Owrucz)
▪ śwgł, dr, s, Józef OblNMP, Kołbuk 1998, s. 113; Socjografia, s. 142.
Kłoczów, zob. Kłoczew, w, san
Kłoda, w, poz
rzkat (diec. Poznań, arch. Śrem, dek. Krobia)
▪ śwpom, mr, NawNMP, par. Rydzyna, Litak 1996, s. 293.
Kłodawa, m, łęcz
rzkat (diec. Gniezno, arch. Łęczyca, dek. Kłodawa)
▪ śwgł, Kanonicy regularni laterańscy, mr, k, zak, Idzi O, Litak 1996, s. 191.
▪ śwpom, dr, mk, Fabian, Sebastian MM, Boże Ciało, par. Kłodawa, Litak 1996, s. 192.
▪ śwpom, Karmelici trzewiczkowi, zak, WnNMP, Litak 1996, s. 521.
Kłodawa, w, pom
rzkat (diec. Włocławek, arch. Gdańsk, dek. Gdańsk)
▪ śwgł, mr, d, Jakub W Ap, Litak 1996, s. 337.
Kłodnica, w, rus
grkat (diec. Przemyśl, dek. Stryj)
▪ śwgł, dr, s, Mikołaj Bp, Budzyński, Ludność, II, s. 187; Kołbuk 1998, s. 267.
Kłodno, w, rus
grkat (diec. Lwów, arch. Lwów, dek. Kulików)
▪ śwgł, dr, s, PKrzyża Św, Kołbuk 1998, s. 183.

Kłodzienko, w, rus
grkat (diec. Lwów, arch. Lwów, dek. Kamionka Strumiłowa)
▪ śwgł, dr, s, Eliasz Pr, Budzyński, Struktura, s. 136; Kołbuk 1998, s. 183 (dek. Kulików); Skoczylas, Oficjalat Lwów, s. 127 (Kłodzienko Małe).
Kłokowice, w, rus
grkat (diec. Przemyśl, dek. Niżankowice)
▪ śwgł, dr, k, OpNMP, Budzyński, Ludność, II, s. 187; Kołbuk 1998, s. 256.
Kłomnice, w, sier
rzkat (diec. Gniezno, arch. Uniejów, dek. Radomsko)
▪ śwgł, dr, s, Marcin Bp, Litak 1996, s. 200.
▪ śwpom, par. Kłomnice, Litak 1996, s. 201.
Kłonice, w, beł
grkat (diec. Przemyśl, dek. Lubaczów)
▪ śwgł, dr, s, Anna, Budzyński, Ludność, II, s. 187; Kołbuk 1998, s. 252.
Kłopotowce, w, pod
grkat (diec. Lwów, arch. Bar, dek. Bar)
▪ śwgł, dr, k, PPańskie, Kołbuk 1998, s. 226 (kam); Skoczylas, Oficjalat Bar, s. 5.
Kłosowo (Hansfelde, Hannsfeld), w, poz
lut
▪ śwpom, par. Laski Wałeckie, Thomas, Altes und Neues, s. 108, 1750 r.
Kłóbka, w, brzkuj
rzkat (diec. Włocławek, arch. Włocławek, dek. Kowal)
▪ śwgł, dr-mr, s, Prokop M, Litak 1996, s. 344.
▪ śwpom, dr, Prokop M, par. Kłóbka, Litak 1996, s. 344.
Kłótno, w, brzkuj
rzkat (diec. Włocławek, arch. Włocławek, dek. Kowal)
▪ śwgł, dr, d, Św. Trójca, Litak 1996, s. 344.
Kłubowce, w, rus
grkat (diec. Lwów, arch. Halicz, dek. Stanisławów)
▪ śwgł, dr, s, ZmPańskie, Kołbuk 1998, s. 215 (dek. Tłumacz, OpNMP); Duh, Pawlyszyn, Spis parafii 1782 r.; Skoczylas, Oficjalat Halicz, s. 39.
Kmiczyn, w, beł
grkat (diec. Chełm, arch. Chełm, dek. Tyszowce)
▪ śwgł, dr, s, OpNMP, Kołbuk 1998, s. 304.
Kmiecin (Fürstenau), w, malb
lut
▪ śwgł, Rhesa II, s. 152, 1834 r. (pastorzy od 1564 roku); Die kirchliche Organisation um 1785.
Kniahinin, w, brac
grkat (diec. Kijów-Wilno, arch. Kijów, dek. Czeczelnik)
▪ śwgł, s, Socjografia, s. 28 (lokalizacja miejscowości nieznana).
Kniahinin (Kniahinin, k. Boremla), w, woł
grkat (diec. Łuck)
▪ śwgł, dr, s, Michał A, Kołbuk 1998, s. 279.
Kniahinin (Kniahinin, k. Warkowicz), w, woł
grkat (diec. Łuck)
▪ śwgł, dr, s, PKrzyża Św, Kołbuk 1998, s. 279.
Kniahinin (Kniahynin), w, pod
grkat (diec. Lwów, arch. Kamieniec Podolski, dek. Kamieniec Podolski)
▪ śwgł, dr, k-s, Sobór NMP, Kołbuk 1998, s. 226 (kam, k, NarNMP); Skoczylas, Oficjalat Kamieniec Podolski, s. 66 (także Ucieczki do Egiptu NMP).
Kniahinin, k. Boremla, zob. Kniahinin, w, woł
Kniahinin, k. Warkowicz, zob. Kniahinin, w, woł
Kniahynin, zob. Kniahinin, w, pod
Kniazie, zob. Kniażpol, w, pod
Kniazie, zob. Lubycza Kniazie, w, beł
Kniaź Sioło, zob. Kniaź-Sioło, w, woł
Kniaź-Sioło (Kniaź Sioło), w, woł
grkat (diec. Łuck)
▪ śwgł, dr, s, Mikołaj Bp, Kołbuk 1998, s. 279 (Kniaź Sioło); Kondratiuk, Dżereła z istorii, 1791-1792 r. (dek. Berezno).
Kniaża (Kniaże), w, kij
grkat (diec. Kijów-Wilno, arch. Kijów)
▪ śwgł, dr, s, Jan Ew, Kołbuk 1998, s. 113.
Kniaża Krynica (Kniaża), m, brac
grkat (diec. Kijów-Wilno, arch. Kijów, dek. Żywotów)
▪ śwgł, dr, s, WnNMP, Kołbuk 1998, s. 113; Socjografia, s. 92.
Kniaża, zob. Kniaża Krynica, m, brac
Kniażdwór, w, rus
grkat (diec. Lwów, arch. Halicz, dek. Kołomyja)
▪ śwgł, dr, k, WnNMP, Kołbuk 1998, s. 207.
Kniaże, w, rus
grkat (diec. Lwów, arch. Halicz, dek. Śniatyn)
▪ śwgł, dr, k, WnPańskie, Kołbuk 1998, s. 214 (s); Skoczylas, Oficjalat Halicz, s. 36.
▪ śwgł, dr, k, Mikołaj Bp, Kołbuk 1998, s. 214 (Michał A); Duh, Pawlyszyn, Spis parafii 1782 r.; Skoczylas, Oficjalat Halicz, s. 36.
Kniaże, w, woł
grkat (diec. Łuck)
▪ śwgł, Kołbuk 1998, s. 279.
Kniaże (Kniażpol), m, brac
grkat (diec. Kijów-Wilno, arch. Kijów, dek. Jampol)
▪ śwgł, dr, s, Kołbuk 1998, s. 113; Socjografia, s. 44.
Kniaże (Książ), w, beł
grkat (diec. Lwów, arch. Lwów, dek. Biały Kamień)
▪ śwgł, dr, s, Eliasz Pr, Kołbuk 1998, s. 170 (rus);Jabłonowski, Ziemie ruskie, nr 2 (rus); Janeczek, Osadnictwo, mapa 10; Duh, Pawlyszyn, Spis parafii 1782 r. (dek. Złoczów); Skoczylas, Oficjalat Lwów, s. 107.
Kniaże, zob. Kniaża, w, kij
Kniaże, zob. Kniażpol, w, pod
Kniażołuka, w, rus
grkat (diec. Lwów, arch. Lwów, dek. Dolina)
▪ śwgł, dr, s, Prakseda PM, Kołbuk 1998, s. 176 (k); Skoczylas, Oficjalat Lwów, s. 117.
Kniażowskie, w, rus
grkat (diec. Lwów, arch. Lwów, dek. Dolina)
▪ śwgł, dr, s, Przeniesienie Relikwii Mikołaja Bpa, Kołbuk 1998, s. 211 (dek. Perehińsko, Mikołaj Bp); Budzyński, Struktura, s. 135; Duh, Pawlyszyn, Spis parafii 1782 r.; Skoczylas, Oficjalat Lwów, s. 117.
Kniażpol, w, rus
grkat (diec. Przemyśl, dek. Dobromil)
▪ śwgł, dr, k, WnNMP, Budzyński, Ludność, II, s. 187; Kołbuk 1998, s. 244.
Kniażpol (Kniazie, Kniaże), w, pod
grkat (diec. Lwów, arch. Kamieniec Podolski, dek. Kamieniec Podolski)
▪ śwgł, dr, k, Jan Ew, Kołbuk 1998, s. 226 (kam, s); Skoczylas, Oficjalat Kamieniec Podolski, s. 66.
Kniażpol, zob. Kniaże, m, brac
Kniażyce, w, rus
grkat (diec. Przemyśl, dek. Niżankowice)
▪ śwgł, dr, s, Eliasz Pr, Budzyński, Ludność, II, s. 187; Kołbuk 1998, s. 256.

Kniażycze (Kniażyn), w, kij
grkat (diec. Kijów-Wilno, arch. Kijów, dek. Chwastów)
▪ śwgł, dr, s, PKrzyża Św, Kołbuk 1998, s. 113; Socjografia, s. 124 (Kniażyn).
Kniażyki, w, brac
grkat (diec. Kijów-Wilno, arch. Kijów, dek. Sokołówka)
▪ śwgł, dr, s, OpNMP, Kołbuk 1998, s. 113; Socjografia, s. 74.
Kniażyki, w, kij
grkat (diec. Kijów-Wilno, arch. Kijów, dek. Białołówka)
▪ śwgł, s, Socjografia, s. 106 (przynależność wojewódzka wątpliwa).
Kniażyn, zob. Kniażycze, w, kij
Kniehynin, zob. Knihinin, w, rus
Knierut, w, woł
grkat (diec. Łuck)
▪ śwgł, dr, s, OfNMP, Kołbuk 1998, s. 279.
Kniesioło, w, rus
grkat (diec. Lwów, arch. Lwów, dek. Strzeliska Nowe)
▪ śwgł, dr, s, NarNMP, Kołbuk 1998, s. 190; Skoczylas, Oficjalat Lwów, s. 145.
Knihinin (Kniehynin), w, rus
grkat (diec. Lwów, arch. Halicz, dek. Stanisławów)
▪ śwgł, dr, s, OpNMP, Kołbuk 1998, s. 212; Skoczylas, Oficjalat Halicz, s. 39.
Knihynice (Knihynicze), w, rus
grkat (diec. Przemyśl, dek. Sądowa Wisznia)
▪ śwgł, dr, s, Pantaleon M, Budzyński, Ludność, II, s. 188; Kołbuk 1998, s. 262 (Knihynicze).
Knihynicze, m, rus
grkat (diec. Lwów, arch. Lwów, dek. Rozdół)
▪ śwgł, dr, s, ZmPańskie, Kołbuk 1998, s. 188; Duh, Pawlyszyn, Spis parafii 1782 r. (dek. Chodorów); Skoczylas, Oficjalat Lwów, s. 139.
mojż
▪ śwgł, Liczba głów, s. 396, 1765 r.; Żydzi ziemi lwowskiej, s. 369, 1765 r. (kahał z parafią).
Knihynicze, zob. Knihynice, w, rus
Kniszkowce, zob. Knyszkowce, w, pod
Knychówek, w, podl
rzkat (diec. Łuck, arch. Brześć, dek. Łosice)
▪ śwgł, mr, s, Anna, Stanisław Bp, Litak 1996, s. 385.
Knyszkowce (Kniszkowce), w, pod
grkat (diec. Lwów, arch. Kamieniec Podolski, dek. Proskurów)
▪ śwgł, dr, s, Prakseda PM, Kołbuk 1998, s. 226 (kam); Skoczylas, Oficjalat Kamieniec Podolski, s. 78.
Knyszyn, m, podl
grkat (diec. Kijów-Wilno, arch. Wilno)
▪ śwgł, k, Kołbuk 1998, s. 86.
rzkat (diec. Wilno, dek. Knyszyn)
▪ śwgł, dr, k, NarNMP, Jan, Andrzej AAp, Apolonia PM, Litak 1996, s. 311.
Knyszyńce, zob. Kryszczyńce, w, brac
Kobaki, w, rus
grkat (diec. Lwów, arch. Halicz, dek. Kosów)
▪ śwgł, dr, k, Mikołaj Bp, Kołbuk 1998, s. 208.
▪ śwgł, dr, k, PKrzyża Św, Kołbuk 1998, s. 208.
Kobbelgrube, zob. Stegna, w, pom
Kobiele Wielkie, w, sier
rzkat (diec. Gniezno, arch. Uniejów, dek. Radomsko)
▪ śwgł, dr, s, Jan Ap, Marcin Bp, Litak 1996, s. 200.
Kobielice, w, in
rzkat (diec. Włocławek, arch. Kruszwica, dek. Gniewkowo)
▪ śwgł, dr, s, Wszyscy Św, Litak 1996, s. 335.
Kobierno, w, kal
rzkat (diec. Gniezno, arch. Kalisz, dek. Krotoszyn)
▪ śwgł, dr, s, Wojciech Bp, Michał A, Litak 1996, s. 176.
Koblin, w, woł
grkat (diec. Łuck)
▪ śwgł, dr, s, Borys i Gleb MM, Kołbuk 1998, s. 279.
rzkat (diec. Łuck, arch. Łuck, dek. Dubno)
▪ śwgł, s, Litak 1996, s. 389.
Kobło Stare, w, rus
grkat (diec. Przemyśl, dek. Sambor)
▪ śwgł, dr, k, WnNMP, Budzyński, Ludność, II, s. 188; Kołbuk 1998, s. 260.
Kobrynów, zob. Grobla Kobrynowa, w, kij
Kobyla, w, woł
grkat (diec. Lwów, arch. Brzeżany, dek. Tarnopol)
▪ śwgł, dr, s, Jerzy M, Kołbuk 1998, s. 193 (rus); Budzyński, Kresy, II, mapa 26.
Kobyla (Kobyla, k. Korca), w, woł
grkat (diec. Łuck)
▪ śwgł, dr, s, Prakseda PM, Kołbuk 1998, s. 279; Kondratiuk, Dżereła z istorii, 1791-1792 r. (dek. Korzec).
Kobyla (Kobyla, k. Krasiłowa, Kobyle), w, woł
grkat (diec. Łuck)
▪ śwgł, dr, s, Św. Trójca, Kołbuk 1998, s. 279.
Kobyla Góra, m, sier
rzkat (diec. Wrocław, arch. Wrocław, dek. Ostrzeszów)
▪ śwgł, dr, s, Jadwiga Wd, Litak 1996, s. 467.
Kobyla, k. Korca, zob. Kobyla, w, woł
Kobyla, k. Krasiłowa, zob. Kobyla, w, woł
Kobylaki (Kobyłeckie), w, kij
grkat (diec. Kijów-Wilno, arch. Kijów, dek. Lisianka)
▪ śwgł, dr, s, NarNMP, Kołbuk 1998, s. 113; Socjografia, s. 134 (Kobyłeckie).
Kobylanka, w, kr
rzkat (diec. Kraków, arch. Wojnicz, dek. Biecz)
▪ śwgł, mr, s, Jan Ch, Litak 1996, s. 252.
Kobylany, w, kr
rzkat (diec. Kraków, arch. Wojnicz, dek. Żmigród Nowy)
▪ śwgł, mr, s, NarNMP, Litak 1996, s. 257.
Kobyle, zob. Kobyla, w, woł
Kobylin, m, kal
rzkat (diec. Gniezno, arch. Kalisz, dek. Krotoszyn)
▪ śwgł, mr, s, Stanisław Bp, Litak 1996, s. 176 (sier).
▪ śwpom, Bernardyni, zak, NarPańskie, Litak 1996, s. 496.
▪ śwpom, dr, kłs, Św. Duch, par. Kobylin, Litak 1996, s. 176.
lut
▪ śwgł, ADWł. GAV86, s. 20, 22, 1790 r.; Werner, Geschichte der evangelischen Parochien, s. 146-150; Merczyng, Zbory, s. 153.
mojż
▪ śwgł, Liczba głów, s. 392, 1765 r.; IJCP. US Commission No. POCE000322.
Kobylin (Wielki Kobylin), w, kij
grkat (diec. Kijów-Wilno, arch. Kijów, dek. Owrucz)
▪ śwgł, dr, s, Prakseda PM, Kołbuk 1998, s. 113; Socjografia, s. 142.
Kobylin, zob. Kobylin-Borzymy, w, podl
Kobylin-Borzymy (Kobylin), w, podl
rzkat (diec. Łuck, arch. Brześć, dek. Bielsk Podlaski)
▪ śwgł, dr, s, Stanisław Bp, Litak 1996, s. 381 (Kobylin); SGKP. IV, s. 216.
Kobylnica Ruska, w, beł
grkat (diec. Przemyśl, dek. Lubaczów)

▪ śwgł, dr, k, Demetriusz M, Budzyński, Ludność, II, s. 188; Kołbuk 1998, s. 252.
Kobylnica Wołoska, w, beł
grkat (diec. Przemyśl, dek. Lubaczów)
▪ śwgł, dr, k, Demetriusz M, Budzyński, Ludność, II, s. 188; Kołbuk 1998, s. 252.
Kobylniki, w, maz
rzkat (diec. Płock, arch. Płock, dek. Wyszogród)
▪ śwgł, mr, s, Anna, Litak 1996, s. 270.
Kobylówka, w, brac
grkat (diec. Kijów-Wilno, arch. Kijów, dek. Krasne)
▪ śwgł, dr, s, NarNMP, Kołbuk 1998, s. 113; Socjografia, s. 58.
Kobyłeckie (Kobyłówka), w, brac
grkat (diec. Kijów-Wilno, arch. Kijów, dek. Krasne)
▪ śwgł, dr, s, OpNMP, Kołbuk 1998, s. 113; Socjografia, s. 58 (Kobyłówka).
Kobyłeckie, zob. Kobylaki, w, kij
Kobyłka, w, maz
rzkat (diec. Płock, arch. Pułtusk, dek. Stanisławów)
▪ śwgł, Jezuici, mr, d, zak, Stanisław Bp, Litak 1996, s. 275.
Kobyłowłoki, w, rus
grkat (diec. Lwów, arch. Brzeżany, dek. Janów)
▪ śwgł, dr, s, ZmPańskie, Kołbuk 1998, s. 180; Duh, Pawlyszyn, Spis parafii 1782 r. (dek. Czortków); Skoczylas, Oficjalat Brzeżany, s. 72.
Kobyłówka, zob. Kobyłeckie, w, brac
Kocenba, zob. Konceba, w, brac
Kochangród, zob. Kochanówka, m, brac
Kochanówka, w, beł
grkat (diec. Przemyśl, dek. Jaworów)
▪ śwgł, dr, s, WnNMP, Budzyński, Ludność, II, s. 189; Kołbuk 1998, s. 250 (rus).
Kochanówka, w, woł
grkat (diec. Łuck)
▪ śwgł, dr, s, Jan Ew, Kołbuk 1998, s. 279; Kondratiuk, Dżereła z istorii, 1791-1792 r. (dek. Łabuń).
Kochanówka (Stolzhagen), w, war
rzkat (diec. Warmia, dek. Lidzbark Warmiński)
▪ śwgł, mr, d, Wawrzyniec M, Litak 1996, s. 412.
Kochanówka (Kochangród, Kalinówka), m, brac
grkat (diec. Kijów-Wilno, arch. Kijów, dek. Przyłuka)
▪ śwgł, dr, s, WnNMP, Kołbuk 1998, s. 114; Socjografia, s. 67 (Kochangród); Wizytacje generalne, s. 713-720.
mojż
▪ śwgł, Liczba głów, s. 403, 1765 r.; AJZR. 5.2, s. 194, 1765 r.
Kochawina, w, rus
rzkat (diec. Lwów, arch. Halicz, dek. Żydaczów)
▪ śwpom, Karmelici trzewiczkowi, zak, WnNMP, Litak 1996, s. 521.
Kochłowy, w, sier
rzkat (diec. Wrocław, arch. Wrocław, dek. Ostrzeszów)
▪ śwgł, dr-mr, s, Katarzyna PM, Litak 1996, s. 467.
Kocień Wielki (Kocień, Groß Kotten), w, poz
lut
▪ śwgł, Werner, Geschichte der evangelischen Parochien, s. 109-111; Merczyng, Zbory, s. 153.
Kocień, zob. Kocień Wielki, w, poz
Kocierzew, w, raw
rzkat (diec. Gniezno, arch. Łowicz, dek. Łowicz)
▪ śwgł, dr, s, Wawrzyniec M, Wojciech Bp, Litak 1996, s. 196.
Kocina, w, san
rzkat (diec. Kraków, arch. Kraków, dek. Opatowiec)
▪ śwgł, mr, d, Barbara PM, Wszyscy Św, Litak 1996, s. 223.
Kocioł, zob. Rataje, w, raw
Kociszew, w, sier
rzkat (diec. Gniezno, arch. Uniejów, dek. Szadek)
▪ śwpom, dr, s, WnNMP, Szczepan, Zofia MM, par. Łobudzice, Litak 1996, s. 202.
Kociubijów, w, pod
grkat (diec. Lwów, arch. Kamieniec Podolski, dek. Smotrycz)
▪ śwgł, dr, s, PKrzyża Św, Kołbuk 1998, s. 226 (kam); Skoczylas, Oficjalat Kamieniec Podolski, s. 91.
Kociubińce (Kociubińce Wielkie), w, rus
grkat (diec. Lwów, arch. Kamieniec Podolski, dek. Jagielnica)
▪ śwgł, dr, s, Michał A, Kołbuk 1998, s. 226 (kam); Skoczylas, Oficjalat Kamieniec Podolski, s. 60.
Kociubińce Wielkie, zob. Kociubińce, w, rus
Kociubińczyki, w, pod
grkat (diec. Lwów, arch. Kamieniec Podolski, dek. Skała)
▪ śwgł, dr, s, Mikołaj Bp, Kołbuk 1998, s. 226 (kam); Skoczylas, Oficjalat Kamieniec Podolski, s. 85.
Kociużany, zob. Kotiużany, w, pod
Kock, m, lub
rzkat (diec. Kraków, arch. Lublin, dek. Parczew)
▪ śwgł, mr, s, WnNMP, Anna, Litak 1996, s. 235.
▪ śwpom, dr, kłs, Św. Duch, par. Kock, Litak 1996, s. 236.
mojż
▪ śwgł, AAL. Rep60 A102, k. 15, 1738-1739 r.; Liczba głów, s. 398, 1765 r.; AAL. Rep60 A104, s. 349, 1781 r.; IJCP. US Commission No. POCE000170; Acta Congressus (mapa); Muszyńska, Żydzi, s. 125.
Kocurów, w, rus
grkat (diec. Lwów, arch. Lwów, dek. Bóbrka)
▪ śwgł, dr, s, Symeon Słupnik, Kołbuk 1998, s. 172.
Koczała (Flötenstein), w, pom
rzkat (diec. Gniezno, arch. Kamień, dek. Człuchów)
▪ śwgł, dr, k, Maria Magdalena, Litak 1996, s. 180.
Koczerów, w, kij
grkat (diec. Kijów-Wilno, arch. Kijów, dek. Radomyśl)
▪ śwgł, dr, s, OpNMP, Socjografia, s. 151; Pochilewicz, s. 169.
Koczeryńce, zob. Koczerzyńce, w, brac
Koczerzyńce (Koczeryńce), w, brac
grkat (diec. Kijów-Wilno, arch. Kijów, dek. Humań)
▪ śwgł, dr, s, OpNMP, Kołbuk 1998, s. 114; Socjografia, s. 41.
Koczubijówka, w, brac
grkat (diec. Kijów-Wilno, arch. Kijów, dek. Humań)
▪ śwgł, dr, s, Bazyli Wielki, Kołbuk 1998, s. 114; Socjografia, s. 41.
Kodaki, w, kij
grkat (diec. Kijów-Wilno, arch. Kijów, dek. Chwastów)
▪ śwgł, dr, s, OpNMP, Kołbuk 1998, s. 114; Socjografia, s. 125 (patronat Franciszka Ksawerego Branickiego, hetmana wielkiego koronnego).
Kodnia (Zakusiłówka), m, kij
grkat (diec. Kijów-Wilno, arch. Kijów, dek. Żytomierz)
▪ śwgł, dr, s, Św. Trójca, Socjografia, s. 160; Wizytacje generalne, s. 83 (na przedmieściu Zakusiłówka).
▪ śwgł, dr, s, NarNMP, Kołbuk 1998, s. 114 (wieś); Socjografia, s. 160; Wizytacje generalne, s. 77-79.
rzkat (diec. Kijów, dek. Żytomierz)
▪ śwgł, Augustianie eremici, dr, d, zak, PocNMP, Augustyn Bp, Litak 1996, s. 372; Chachaj, Rozwój sieci świątyń katolickich, s. 46-47 (w 1767 r. prawo patronatu należało do szlachty).

mojż
▪ śwgł, Liczba głów, s. 403, 1765 r. (kahał); AJZR. 5.2, s. 59, 1765 r.; IJCP. US Commission No. UA05080101 (gmina od 1847 r.).
Kodrąb, w, sier
rzkat (diec. Gniezno, arch. Uniejów, dek. Radomsko)
▪ śwgł, mr, s, Jadwiga Wd, Małgorzata PM, Litak 1996, s. 200.
Kodyma, m, brac
grkat (diec. Kijów-Wilno, arch. Kijów, dek. Raszków)
▪ śwgł, dr, s, PKrzyża Św, Kołbuk 1998, s. 114; Socjografia, s. 71.
Kogutówka, zob. Kohutówka, w, brac
Kohutówka (Kogutówka), w, brac
grkat (diec. Kijów-Wilno, arch. Kijów, dek. Targowica)
▪ śwgł, dr, s, NarNMP, Kołbuk 1998, s. 114.
Kojłówka, w, kij
grkat (diec. Kijów-Wilno, arch. Kijów, dek. Pawołocz)
▪ śwgł, dr, s, OpNMP, Kołbuk 1998, s. 114; Pochilewicz, s. 220 (w 1741 r. w dekanacie Pawołocz).
Kokanin, w, kal
rzkat (diec. Gniezno, arch. Kalisz, dek. Stawiszyn)
▪ śwgł, dr, d, Maria Magdalena, Litak 1996, s. 179.
Koken, zob. Kawki, w, war
Kokorów Nowy, w, woł
grkat (diec. Łuck)
▪ śwgł, dr, s, Michał A, Kołbuk 1998, s. 279.
Kokoszkowy, w, pom
rzkat (diec. Włocławek, arch. Gdańsk, dek. Starogard)
▪ śwgł, mr, k, Barbara PM, Litak 1996, s. 341.
Kokoszyńce, w, rus
grkat (diec. Lwów, arch. Brzeżany, dek. Grzymałów)
▪ śwgł, dr, s, Prakseda PM, Kołbuk 1998, s. 180 (dek. Janów); Duh, Pawlyszyn, Spis parafii 1782 r.; Skoczylas, Oficjalat Brzeżany, s. 69.
Kokutkowce, w, rus
grkat (diec. Lwów, arch. Brzeżany, dek. Zborów)
▪ śwgł, dr, s, Jan Ch, Kołbuk 1998, s. 197.
Kolanki, w, rus
grkat (diec. Lwów, arch. Halicz, dek. Horodenka)
▪ śwgł, dr, d, Mikołaj Bp, Kołbuk 1998, s. 206 (s); Skoczylas, Oficjalat Halicz, s. 13.
Kolano, zob. Kalenna, w, kij
Kolbuszowa, m, san
rzkat (diec. Kraków, arch. Sandomierz, dek. Miechocin)
▪ śwgł, dr, s, Wszyscy Św, Litak 1996, s. 247.
▪ śwpom, dr, kłs, Stanisław Bp, par. Kolbuszowa, Litak 1996, s. 247.
mojż
▪ śwgł, dr, AKMK. AV42, k. 56v, 1748 r.; BSSan. I-1450, k. 18, 1764 r. (seu schola); Liczba głów, s. 394, 1765 r.; Acta Congressus (mapa); IJCP. US Commission No. POCE000495; E. Lis, Dzieje Żydów w Kolbuszowej do 1939 r., "Prace Historyczno-Archiwalne", 11 (2002), s. 180-181.
Kolechowice, w, lub
grkat (diec. Chełm, arch. Chełm, dek. Lublin)
▪ śwgł, dr, k, Kosma i Damian MM, Kołbuk 1998, s. 301.
Kolemczyce, w, rus
grkat (diec. Chełm, arch. Chełm, dek. Chełm)
▪ śwgł, Kołbuk 1998, s. 297.
Kolendziany, zob. Kolędziany, m, pod
Koleńce, w, kij
grkat (diec. Kijów-Wilno, arch. Kijów, dek. Dymir)
▪ śwgł, dr, d, Kosma i Damian MM, Kołbuk 1998, s. 114 (prawdopodobnie w dekanacie Dymir).
Kolesiec, w, woł
grkat (diec. Łuck)
▪ śwgł, dr, s, Św. Trójca, Kołbuk 1998, s. 279; Kondratiuk, Dżereła z istorii, 1791-1792 r. (dek. Jampol).
Koleśniki, w, woł
grkat (diec. Łuck)
▪ śwgł, dr, s, Św. Trójca, Kołbuk 1998, s. 279; Kondratiuk, Dżereła z istorii, 1791-1792 r. (dek. Horyńgród).
Kolędziany (Kolendziany, Rajgród), m, pod
grkat (diec. Lwów, arch. Kamieniec Podolski, dek. Jagielnica)
▪ śwgł, dr, s, Mikołaj Bp, Kołbuk 1998, s. 226 (kam); Skoczylas, Oficjalat Kamieniec Podolski, s. 60.
rzkat (diec. Kamieniec Podolski, dek. Jazłowiec)
▪ śwgł, Litak 1996, s. 368.
mojż
▪ śwgł, Liczba głów, s. 401, 1765 r.; AJZR. 5.2, s. 172, 1765 r.
Kolibabińce, w, pod
grkat (diec. Kijów-Wilno, arch. Kijów, dek. Pików)
▪ śwgł, dr, s, Demetriusz MM, Kołbuk 1998, s. 114 (brac); Socjografia, s. 64; Krykun, s. 33 i mapa woj. podolskiego.
Kolibki, w, pom
rzkat (diec. Włocławek, arch. Gdańsk, dek. Gdańsk)
▪ śwpom, mr, s, Józef, par. Chwaszczyno, Litak 1996, s. 338.
Kolińce, w, rus
grkat (diec. Lwów, arch. Halicz, dek. Tłumacz)
▪ śwgł, dr, s, WnNMP, Kołbuk 1998, s. 215.
Kolińcz (Owidz, Barchnowy), w, pom
mojż
▪ śwgł, Liczba głów, s. 395, 1765 r.; Acta Congressus, s. LXXIX (kahał), 1767 r.; ADPel. G70, k. 250v, 269, 1780 r. (cmentarz od 50 lub więcej lat); IJCP. US Commission No. POCE000011.
Kolniczki, w, poz
rzkat (diec. Poznań, arch. Śrem, dek. Nowe Miasto)
▪ śwpom, dr, Wszyscy Św, par. Nowe Miasto, Litak 1996, s. 294.
Kolno, m, maz
rzkat (diec. Płock, arch. Pułtusk, dek. Wąsosz)
▪ śwgł, dr, k, ZwNMP, Litak 1996, s. 275.
▪ śwpom, mr, Anna, par. Kolno, Litak 1996, s. 276.
Kolno (Gross Köllen), w, war
rzkat (diec. Warmia, dek. Reszel)
▪ śwgł, mr, d, Trzej Królowie, Anna, Jakub W Ap, Litak 1996, s. 415.
Kolońszczyzna, zob. Kołonszczyzna, w, kij
Kolumnów, zob. Miedziaków, m, brac
Kołacinek, w, raw
rzkat (diec. Gniezno, arch. Łowicz, dek. Łowicz)
▪ śwgł, dr, s, Wszyscy Św, Litak 1996, s. 196.
Kołaczkowce, zob. Kułaczkowce, w, pod
Kołaczkowice, w, poz
rzkat (diec. Poznań, arch. Śrem, dek. Krobia)
▪ śwgł, dr, s, NarNMP, Litak 1996, s. 292.
Kołaczkowo, w, kal
rzkat (diec. Poznań, arch. Poznań, dek. Pyzdry)
▪ śwgł, dr, s, Szymon i Juda Tadeusz AAp, Litak 1996, s. 284.
Kołaczyce, m, san
rzkat (diec. Kraków, arch. Nowy Sącz, dek. Pilzno)
▪ śwgł, dr, d, NarNMP, Litak 1996, s. 241.
▪ śwpom, dr, kłs, Anna, par. Kołaczyce, Litak 1996, s. 241.
Kołaki, w, maz
rzkat (diec. Płock, arch. Pułtusk, dek. Andrzejewo)
▪ śwgł, dr, s, WnNMP, Stanisław Bp, Litak 1996, s. 271.

Kołątajów (Kałantajów), w, kij
grkat (diec. Kijów-Wilno, arch. Kijów)
▪ śwgł, dr, s, OpNMP, Kołbuk 1998, s. 114; Pochilewicz, s. 669.
Kołbajowice, w, rus
grkat (diec. Przemyśl, dek. Gródek Jagielloński)
▪ śwgł, dr, k, Jan Ch, Budzyński, Ludność, II, s. 189; Kołbuk 1998, s. 247.
Kołbaśna, zob. Kiełbaśna, w, brac
Kołbiel, m, maz
rzkat (diec. Poznań, arch. Warszawa, dek. Garwolin)
▪ śwgł, dr, s, Św. Trójca, Michał A, Jan Ch, Dorota PM, Litak 1996, s. 298.
▪ śwpom, dr, kłs, Św. Duch, par. Kołbiel, Litak 1996, s. 299.
Kołckie, zob. Kołocko, w, kij
Kołdrąb, w, gn
rzkat (diec. Gniezno, arch. Gniezno, dek. Gniezno - św. Piotr i Paweł AAp)
▪ śwgł, dr, s, Jan Ch, Idzi O, Litak 1996, s. 168.
Kołki, m, woł
grkat (diec. Łuck)
▪ śwgł, dr, s, Kołbuk 1998, s. 279.
rzkat (diec. Łuck, arch. Łuck, dek. Dubno)
▪ śwgł, dr, s, WnNMP, Litak 1996, s. 389.
mojż
▪ śwgł, Liczba głów, s. 399, 1765 r.; AJZR. 5.2, s. 88, 1765 r.; IJCP. US Commission No. UA02160501.
Kołki (Kołki, k. Bazalii), w, woł
grkat (diec. Łuck)
▪ śwgł, dr, s, Mikołaj Bp, Kołbuk 1998, s. 279.
Kołki, k. Bazalii, zob. Kołki, w, woł
Koło, m, kal
rzkat (diec. Gniezno, arch. Gniezno, dek. Konin)
▪ śwgł, mr, k, WnNMP, Św. Krzyż, Litak 1996, s. 170.
▪ śwpom, dr, mk, kłs, Św. Duch, par. Koło, Litak 1996, s. 171.
▪ śwpom, dr, Wawrzyniec M, par. Koło, Litak 1996, s. 171.
▪ śwpom, Bernardyni, zak, NawNMP, Litak 1996, s. 496.
mojż
▪ śwgł, Liczba głów, s. 392, 1765 r; EJCP. I, s. 230.
Kołocko (Kołckie), w, kij
grkat (diec. Kijów-Wilno, arch. Kijów, dek. Barasze)
▪ śwgł, dr, s, PKrzyża Św, Kołbuk 1998, s. 114; Socjografia, s. 97 (Kołckie).
Kołodenka, w, brac
grkat (diec. Kijów-Wilno, arch. Kijów, dek. Komargród)
▪ śwgł, dr, s, OpNMP, Kołbuk 1998, s. 114; SGKP. IV, s. 279 (NMPR); przynależność dekanalna wątpliwa.
Kołodenka, w, woł
grkat (diec. Łuck)
▪ śwgł, dr, s, Jerzy M, Kołbuk 1998, s. 279.
Kołodeż, w, woł
grkat (diec. Łuck)
▪ śwgł, Kołbuk 1998, s. 279.
Kołodeżna (Kołodzieżno), w, kij
grkat (diec. Kijów-Wilno, arch. Kijów, dek. Cudnów)
▪ śwgł, Bazylianie, dr, s, zak, WnPańskie, Kołbuk 1998, s. 114 (woł); Tieodorowicz. I, s. 222-223 (cerkiew zakonna pw. Michała A); Jabłonowski, Ziemie ruskie, nr 6; Wizytacje generalne, s. 424.
Kołodno, w, woł
grkat (diec. Lwów, arch. Brzeżany, dek. Tarnopol)
▪ śwgł, dr, s, Michał A, Kołbuk 1998, s. 279 (łuc); Budzyński, Struktura, s. 139.
▪ śwgł, mr, s, Mikołaj Bp, Kołbuk 1998, s. 279 (łuc); Budzyński, Struktura, s. 139.
rzkat (diec. Lwów, arch. Lwów, dek. Trembowla)
▪ śwpom, dr, Marcin Bp, Elżbieta Wd, par. Tarnopol, Litak 1996, s. 378.
Kołodróbka (Kołodrubka), w, pod
grkat (diec. Lwów, arch. Kamieniec Podolski, dek. Skała)
▪ śwgł, dr, k, WnNMP, Kołbuk 1998, s. 226 (kam, s); Skoczylas, Oficjalat Kamieniec Podolski, s. 85.
Kołodrubka, zob. Kołodróbka, w, pod
Kołodruby, w, rus
grkat (diec. Lwów, arch. Lwów, dek. Szczerzec)
▪ śwgł, dr, s, Jerzy M, Budzyński, Struktura, s. 138; Skoczylas, Niedatowanyj rejestr, s. 546; Duh, Pawlyszyn, Spis parafii 1782 r. (dek. Horożanna); Skoczylas, Oficjalat Lwów, s. 148.
Kołodyjówka (Kołodziejówka), w, pod
grkat (diec. Lwów, arch. Kamieniec Podolski, dek. Kitajgród)
▪ śwgł, dr, k-s, OfNMP, Kołbuk 1998, s. 226 (Kołodziejówka, kam, k); Skoczylas, Oficjalat Kamieniec Podolski, s. 75.
Kołodysta (Kołodyste, k. Humania; Kołodziste), w, brac
grkat (diec. Kijów-Wilno, arch. Kijów, dek. Hołowanieskie)
▪ śwgł, dr, s, NarNMP, Kołbuk 1998, s. 114; Socjografia, s. 37 (patronat Józefa Lubomirskiego, starosty romanowskiego).
Kołodyste (Kołodyste, k. Zwinogródki, Kołodyszcze, Kołodziste), w, kij
grkat (diec. Kijów-Wilno, arch. Kijów, dek. Lisianka)
▪ śwgł, dr, k, NarNMP, Kołbuk 1998, s. 114; Socjografia, s. 134 (Kołodyszcze, patronat Salomei Sołtykowej z Brzozowskich, starościny zwinogrodzkiej).
Kołodyste, k. Humania, zob. Kołodysta, w, brac
Kołodyste, k. Zwinogródki, zob. Kołodyste, w, kij
Kołodyszcze, zob. Kołodyste, w, kij
Kołodziejów, w, rus
grkat (diec. Lwów, arch. Halicz, dek. Kałusz)
▪ śwgł, dr, s, Michał A, Kołbuk 1998, s. 217; Skoczylas, Oficjalat Halicz, s. 17.
Kołodziejówka, w, rus
grkat (diec. Lwów, arch. Halicz, dek. Stanisławów)
▪ śwgł, dr, s, Michał A, Kołbuk 1998, s. 212.
Kołodziejówka, w, rus
grkat (diec. Lwów, arch. Brzeżany, dek. Skałat)
▪ śwgł, dr, s, Demetriusz M, Kołbuk 1998, s. 189 (Prakseda PM); Duh, Pawlyszyn, Spis parafii 1782 r.; Skoczylas, Oficjalat Brzeżany, s. 83.
Kołodziejówka, zob. Kołodyjówka, w, pod
Kołodzieżno, zob. Kołodeżna, w, kij
Kołodziste, zob. Kołodysta, w, brac
Kołodziste, zob. Kołodyste, w, kij
Kołohury, w, rus
grkat (diec. Lwów, arch. Lwów, dek. Strzeliska Nowe)
▪ śwgł, dr, d, WnPańskie, Kołbuk 1998, s. 190 (s); Skoczylas, Oficjalat Lwów, s. 145.
Kołokolin, w, rus
grkat (diec. Lwów, arch. Lwów, dek. Żurawno)
▪ śwgł, dr, s, Sobór Jana Ch, Kołbuk 1998, s. 200 (Jan Ch); Skoczylas, Oficjalat Lwów, s. 159.
Kołomyja (Monasterek Kołomyjski), m, rus
grkat (diec. Lwów, arch. Halicz, dek. Kołomyja)
▪ śwgł, dr, k, ObjPańskie, Kołbuk 1998, s. 207; Skoczylas, Oficjalat Halicz, s. 22.

▪ śwgł, dr, k, ZwNMP, Kołbuk 1998, s. 207 (Mikołaj Bp); Duh, Pawlyszyn, Spis parafii 1782 r. (Ppańskie); Skoczylas, Oficjalat Halicz, s. 23 (cerkiew przedmiejska).
▪ śwgł, dr, k, Michał A, Kołbuk 1998, s. 207.
▪ śwpom, Bazylianie, dr, s, zak, ObjNMP, Skoczylas, Oficjalat Halicz, s. 23; Budzyński, Kresy, I, s. 127.
rzkat (diec. Lwów, arch. Halicz, dek. Kołomyja)
▪ śwgł, mr, k, NawNMP, Litak 1996, s. 374.
▪ śwpom, Dominikanie, zak, Boże Ciało, Litak 1996, s. 504.
mojż
▪ śwgł, Liczba głów, s. 397, 1765 r.; Spis Żydów i Karaitów, s. 25, 1765 r.; IJCP. US Commission No. UA08220101.

Kołonice, w, rus
grkat (diec. Przemyśl, dek. Baligród)
▪ śwgł, dr, s, Michał A, Budzyński, Ludność, II, s. 190; Kołbuk 1998, s. 240.

Kołonszczyzna (Kolońszczyzna, Kotoń), w, kij
grkat (diec. Kijów-Wilno, arch. Kijów, dek. Chwastów)
▪ śwgł, dr, s, Jan Ew, Kołbuk 1998, s. 114; Socjografia, s. 125 (prawdopodobnie jako Kotoń).

Kołowerta, w, woł
grkat (diec. Łuck)
▪ śwgł, dr, s, OpNMP, Kołbuk 1998, s. 279.

Kołpiec, w, rus
grkat (diec. Przemyśl, dek. Drohobycz)
▪ śwgł, dr, k, ZmPańskie, Budzyński, Ludność, II, s. 190; Kołbuk 1998, s. 245.

Kołpytów, w, woł
grkat (diec. Włodzimierz, arch. Włodzimierz)
▪ śwgł, Kołbuk 1998, s. 320.

Kołtów, w, rus
grkat (diec. Lwów, arch. Lwów, dek. Złoczów)
▪ śwgł, dr, s, Sobór Michała A, Budzyński, Struktura, s. 140; Kołbuk 1998, s. 170 (dek. Biały Kamień, Michał A); Skoczylas, Oficjalat Lwów, s. 152.

Kołubajowce, w, pod
grkat (diec. Lwów, arch. Kamieniec Podolski, dek. Kamieniec Podolski)
▪ śwgł, dr, s, OpNMP, Kołbuk 1998, s. 226 (kam); Skoczylas, Oficjalat Kamieniec Podolski, s. 67.

Kołubanie, zob. Kołybanie, w, pod

Kołybanie (Kołubanie), w, pod
grkat (diec. Lwów, arch. Kamieniec Podolski, dek. Proskurów)
▪ śwgł, dr, s, OpNMP, Kołbuk 1998, s. 226 (kam); Skoczylas, Oficjalat Kamieniec Podolski, s. 78.
rzkat (diec. Kamieniec Podolski, dek. Międzyboż)
▪ śwpom, par. Michałkowce, Litak 1996, s. 369.

Kołybanówka, zob. Plebanówka, w, pod

Komańcza, w, rus
grkat (diec. Przemyśl, dek. Krosno)
▪ śwgł, dr, s, OpNMP, Budzyński, Ludność, II, s. 190; Kołbuk 1998, s. 250.

Komargród (Komarhorod, Kumajgrod), m, brac
grkat (diec. Kijów-Wilno, arch. Kijów, dek. Komargród)
▪ śwgł, dr, s, Michał A, Kołbuk 1998, s. 114; Socjografia, s. 55.
rzkat (diec. Łuck, arch. Łuck, dek. Bracław)
▪ śwpom, Franciszkanie konwentualni, zak, Św. Krzyż, Litak 1996, s. 509.
mojż
▪ śwgł, Liczba głów, s. 403, 1765 r. (Kumajgrod); AJZR. 5.2, s. 199, 1765 r.; IJCP. US Commission No. UA01060101.

Komarhorod, zob. Komargród, m, brac

Komarniki (Komarniki Trościaniec, Komarniki Zakąt, Komarniki Zworzec), w, rus
grkat (diec. Przemyśl, dek. Wysocko)
▪ śwgł, dr, s, ZwNMP, Budzyński, Ludność, II, s. 190; Kołbuk 1998, s. 269 (Komarniki Trościaniec, Mikołaj Bp).
▪ śwgł, dr, s, ZwNMP, Budzyński, Ludność, II, s. 190 (Komarniki Zworzec); Kołbuk 1998, s. 269 (Komarniki Zakąt).

Komarniki Trościaniec, zob. Komarniki, w, rus

Komarniki Zakąt, zob. Komarniki, w, rus

Komarniki Zworzec, zob. Komarniki, w, rus

Komarno, m, rus
grkat (diec. Przemyśl, dek. Gródek Jagielloński)
▪ śwgł, dr, s, Michał A, Budzyński, Ludność, II, s. 190 (parafia przedmiejska); Kołbuk 1998, s. 247.
▪ śwgł, dr, s, Piotr i Paweł AAp, Budzyński, Ludność, II, s. 190 (parafia miejska); Kołbuk 1998, s. 247.
rzkat (diec. Lwów, arch. Żółkiew, dek. Gródek Jagielloński)
▪ śwgł, mr, s, NarNMP, Litak 1996, s. 379.
mojż
▪ śwgł, dr, AALw. AV4, k. 12, 1763 r. (schola judeorum, formosa); Liczba głów, s. 396, 1765 r.; Żydzi ziemi lwowskiej, s. 370, 1765 r. (kahał z parafią); IJCP. US Commission No. UA13040501.

Komarowce, w, pod
grkat (diec. Lwów, arch. Bar, dek. Bar)
▪ śwgł, dr, s, NarNMP, Kołbuk 1998, s. 226 (kam); Skoczylas, Oficjalat Bar, s. 5.

Komarowice, w, rus
grkat (diec. Przemyśl, dek. Dobromil)
▪ śwgł, s, Budzyński, Ludność, II, s. 191; APPrz. ABGK 66, s. 261, 1767 r.

Komarowice, zob. Nowe Miasto, m, rus

Komarów, m, beł
grkat (diec. Chełm, arch. Chełm, dek. Zamość)
▪ śwgł, dr, s, WnNMP, Kołbuk 1998, s. 304.
rzkat (diec. Chełm, dek. Zamość)
▪ śwpom, dr, Św. Trójca, par. Łabunie, Litak 1996, s. 366.
mojż
▪ śwgł, Liczba głów, s. 402, 1765 r.; EJCP. VII, s. 467-468.

Komarów, w, brac
grkat (diec. Kijów-Wilno, arch. Kijów, dek. Winnica)
▪ śwgł, dr, s, Michał A, Kołbuk 1998, s. 114; Socjografia, s. 85.

Komarów, w, rus
grkat (diec. Lwów, arch. Halicz, dek. Halicz)
▪ śwgł, dr, s, WnPańskie, Kołbuk 1998, s. 204 (NarPańskie); Skoczylas, Niedatowanyj rejestr, s. 568; Duh, Pawlyszyn, Spis parafii 1782 r.; Skoczylas, Oficjalat Halicz, s. 9.

Komarów, w, woł
grkat (diec. Łuck)
▪ śwgł, Kołbuk 1998, s. 279.

Komarów (Komarów Ruski), w, rus
grkat (diec. Przemyśl, dek. Stryj)
▪ śwgł, dr, k, ZmPańskie, Budzyński, Ludność, II, s. 191; Kołbuk 1998, s. 267.

Komarów Ruski, zob. Komarów, w, rus

Komarówka, w, woł
grkat (diec. Łuck)
▪ śwgł, dr, s, WnPańskie, Kołbuk 1998, s. 279.

Komarówka (Komarówka, k. Hajsyna), w, brac
grkat (diec. Kijów-Wilno, arch. Kijów, dek. Teplik)
▪ śwgł, dr, s, Jan Ew, Kołbuk 1998, s. 114; Socjografia, s. 79.

Komarówka (Komarówka, k. Kaniowa), w, kij
grkat (diec. Kijów-Wilno, arch. Kijów)
▪ śwgł, dr, s, Św. Trójca, Kołbuk 1998, s. 114.
Komarówka, k. Hajsyna, zob. Komarówka, w, brac
Komarówka, k. Kaniowa, zob. Komarówka, w, kij
Komary, zob. Kumory, w, brac
Kombornia, w, rus
rzkat (diec. Przemyśl, arch. Brzozów, dek. Krosno)
▪ śwgł, dr, s, Marcin Bp, Litak 1996, s. 396.
Komierowo, w, in
rzkat (diec. Gniezno, arch. Kamień, dek. Więcbork)
▪ śwpom, pr, s, Michał A, par. Wałdowo, Litak 1996, s. 185.
Komnatka, w, woł
grkat (diec. Łuck)
▪ śwgł, dr, s, Jan Ew, Kołbuk 1998, s. 279.
Komorniki, w, poz
rzkat (diec. Poznań, arch. Poznań, dek. Buk)
▪ śwgł, mr, d, Andrzej Ap, Litak 1996, s. 278.
Komorniki, w, sier
rzkat (diec. Gniezno, arch. Ter. wieluńskie, dek. Ruda)
▪ śwgł, mr, s, Mikołaj Bp, Litak 1996, s. 205.
Komorowice, w, kr
rzkat (diec. Kraków, arch. Kraków, dek. Żywiec)
▪ śwgł, dr, s, Jan Ch, Litak 1996, s. 231.
Komorowo, w, poz
rzkat (diec. Poznań, arch. Pszczew, dek. Grodzisk)
▪ śwpom, dr, Katarzyna PM, par. Wolsztyn, Litak 1996, s. 287.
Komorsk Wielki (Komórsk Wielki), w, pom
rzkat (diec. Włocławek, arch. Gdańsk, dek. Nowe)
▪ śwgł, dr, d, Bartłomiej Ap, Litak 1996, s. 339 (Komórsk Wielki).
Komorze, w, kal
rzkat (diec. Poznań, arch. Śrem, dek. Nowe Miasto)
▪ śwpom, dr, par. Pogorzelica, Litak 1996, s. 294.
Komórsk Wielki, zob. Komorsk Wielki, w, pom
Kompań, zob. Kopienkowata, w, brac
Kompina, w, raw
rzkat (diec. Gniezno, arch. Łowicz, dek. Łowicz)
▪ śwgł, dr, d, Wojciech Bp, Barbara PM, Litak 1996, s. 196.
Konary, w, maz
rzkat (diec. Poznań, arch. Warszawa, dek. Warka)
▪ śwgł, dr, d, Św. Trójca, Wojciech Bp, Litak 1996, s. 304.
Konary, w, poz
rzkat (diec. Poznań, arch. Śrem, dek. Krobia)
▪ śwgł, mr, s, Michał A, Litak 1996, s. 292.
Konarzewo, w, poz
rzkat (diec. Poznań, arch. Poznań, dek. Buk)
▪ śwgł, mr, s, Marcin Bp, Piotr wO, Litak 1996, s. 278.
Konarzyny, w, pom
rzkat (diec. Gniezno, arch. Kamień, dek. Człuchów)
▪ śwgł, pr, s, Piotr i Paweł AAp, Litak 1996, s. 180.
Konatkowce (Kunatkowce), w, pod
grkat (diec. Lwów, arch. Bar, dek. Szarogród)
▪ śwgł, dr, s, PKrzyża Św, Kołbuk 1998, s. 226 (kam); Skoczylas, Oficjalat Bar, s. 37.
Konceba (Kocenba, Godzębówka Słoboda, Godzębówka Stara), w, brac
grkat (diec. Kijów-Wilno, arch. Kijów, dek. Bałta)
▪ śwgł, dr, s, NarNMP, Kołbuk 1998, s. 114 (Kocenba); Socjografia, s. 49 (wymienia Godzębówkę Słobodę i Godzębówkę Starą, patronat Józefa Lubomirskiego, starosty romanowskiego).
▪ śwgł, dr, s, WnNMP, Kołbuk 1998, s. 114 (Kocenba); Socjografia, s. 49 (wymienia Godzębówkę Słobodę i Godzębówkę Starą, patronat Józefa Lubomirskiego, starosty romanowskiego).
Kondratów, w, rus
grkat (diec. Przemyśl, dek. Stary Sambor)
▪ śwgł, dr, k, Demetriusz M, Budzyński, Ludność, II, s. 191; Kołbuk 1998, s. 266.
Koneck, w, brzkuj
rzkat (diec. Włocławek, arch. Włocławek, dek. Służewo)
▪ śwgł, dr, s, Prokop M, Litak 1996, s. 345.
Konelska Popówka (Popówka), w, brac
grkat (diec. Kijów-Wilno, arch. Kijów, dek. Sokołówka)
▪ śwgł, s, Eliasz Pr, Socjografia, s. 74 (Popówka); SGKP. IV, s. 327 (wezwanie z 1787 r.).
Koneła, m, brac
grkat (diec. Kijów-Wilno, arch. Kijów, dek. Żywotów)
▪ śwgł, dr, s, Piotr i Paweł AAp, Kołbuk 1998, s. 339 (jako cerkiew prawosławna); Socjografia, s. 92.
Koniecpol, m, sier
rzkat (diec. Gniezno, arch. Kurzelów, dek. Kurzelów)
▪ śwgł, mr, s, Św. Trójca, Litak 1996, s. 186.
▪ śwpom, dr, kłs, Św. Krzyż, par. Koniecpol, Litak 1996, s. 186.
mojż
▪ śwgł, Liczba głów, s. 392, 1765 r.; EJCP. I, s. 233-235.
Koniecpol Nowy (Koniecpole, Koniecpol), m, brac
grkat (diec. Kijów-Wilno, arch. Kijów, dek. Targowica)
▪ śwgł, dr, s, Demetriusz M, Kołbuk 1998, s. 114 (Koniecpol, przynależność dekanalna wątpliwa).
Koniecpol, zob. Koniecpol Nowy, m, brac
Koniecpole, zob. Koniecpol Nowy, m, brac
Konieczkowa, w, san
rzkat (diec. Kraków, arch. Nowy Sącz, dek. Strzyżów)
▪ śwpom, dr, s, Maria Magdalena, par. Niebylec, Litak 1996, s. 243.
Konieczna, w, kr
grkat (diec. Przemyśl, dek. Biecz)
▪ śwgł, dr, s, Bazyli W, Kołbuk 1998, s. 241; Budzyński, Ludność, II, s. 192.
Konieczno, w, san
rzkat (diec. Gniezno, arch. Kurzelów, dek. Kurzelów)
▪ śwgł, dr, d, NMP, Jadwiga Wd, Litak 1996, s. 186.
Koniemłoty, w, san
rzkat (diec. Kraków, arch. Wiślica Pr, dek. Pacanów)
▪ śwgł, Benedyktyni, mr, d, obsł. zak, WnNMP, Litak 1996, s. 251, 492 (parafia obsługiwana przez benedyktynów ze Świętego Krzyża).
Königlich Queetz, zob. Kwiecewo, w, war
Konin, m, kal
rzkat (diec. Gniezno, arch. Gniezno, dek. Konin)
▪ śwgł, mr, k, Bartłomiej Ap, Litak 1996, s. 170.
▪ śwpom, Reformaci, zak, Maria Magdalena, Litak 1996, s. 529.
▪ śwpom, dr, mk, kłs, Św. Duch, par. Konin, Litak 1996, s. 171.
mojż
▪ śwgł, Liczba głów, s. 392, 1765 r.; Piechotkowie 1996, s. 399 (synagoga istniała do 1825 r.).
Konińska Wola, zob. Końskowola, m, lub
Koniowa, w, pod
grkat (diec. Lwów, arch. Bar, dek. Mohylów)
▪ śwgł, dr, s, Prakseda PM, Kołbuk 1998, s. 226 (kam); Skoczylas, Oficjalat Bar, s. 23.

Koniów (Koniów Dolny, Koniów Górny), w, rus
grkat (diec. Przemyśl, dek. Stara Sól)
▪ świgł, dr, s, NarNMP, Budzyński, Ludność, II, s. 192 (pw. Bożego Narodzenia); Kołbuk 1998, s. 265 (Koniów Górny).
▪ świgł, dr, s, PKrzyża Św, Budzyński, Ludność, II, s. 192; Kołbuk 1998, s. 265 (Koniów Dolny).
Koniów Dolny, zob. Koniów, w, rus
Koniów Górny, zob. Koniów, w, rus
Koniszczew, zob. Koniszczów, w, pod
Koniszczów (Koniszczew), w, pod
grkat (diec. Lwów, arch. Bar, dek. Bar)
▪ świgł, dr, s, Michał A, Kołbuk 1998, s. 226 (kam); Skoczylas, Oficjalat Bar, s. 5.
Konitz, zob. Chojnice, m, pom
Koniuchów, w, rus
grkat (diec. Przemyśl, dek. Stryj)
▪ świgł, dr, s, Jan Ch, Budzyński, Ludność, II, s. 192; Kołbuk 1998, s. 267.
Koniuchy, w, beł
grkat (diec. Chełm, arch. Chełm, dek. Zamość)
▪ świgł, dr, s, Św. Trójca, Kołbuk 1998, s. 304.
Koniuchy, w, woł
grkat (diec. Włodzimierz, arch. Włodzimierz)
▪ świgł, Kołbuk 1998, s. 320; Skoczylas, Religia ta kultura, s. 65, 1715 r. (dek. Torczyn).
rzkat (diec. Łuck, arch. Łuck, dek. Włodzimierz)
▪ świgł, dr, s, WnNMP, Litak 1996, s. 391.
Koniuchy (Kąt Zawadyński), w, rus
grkat (diec. Lwów, arch. Brzeżany, dek. Brzeżany)
▪ świgł, mr, s, WnNMP, Budzyński, Struktura, s. 134 (dr); Kołbuk 1998, s. 182 (dek. Kozłów); Skoczylas, Oficjalat Brzeżany, s. 58.
▪ świgł, dr, s, Mikołaj Bp, Budzyński, Struktura, s. 134; Duh, Pawlyszyn, Spis parafii 1782 r.; Skoczylas, Oficjalat Brzeżany, s. 58 (m).
▪ świgł, dr, s, ZDucha Św., Budzyński, Struktura, s. 134; Kołbuk 1998, s. 182 (dek. Kozłów, Św. Duch); Skoczylas, Niedatowanyj rejestr, s. 558; Duh, Pawlyszyn, Spis parafii 1782 r.; Skoczylas, Oficjalat Brzeżany, s. 58 (na Kącie Zawadyńskim).
Koniusza, w, kr
rzkat (diec. Kraków, arch. Kraków, dek. Proszowice)
▪ świgł, mr, s-UJ, Piotr i Paweł AAp, Litak 1996, s. 225.
Koniusza, w, rus
grkat (diec. Przemyśl, dek. Niżankowice)
▪ świgł, dr, s, NarNMP, Budzyński, Ludność, II, s. 192; Kołbuk 1998, s. 256.
Koniuszki, w, rus
grkat (diec. Przemyśl, dek. Niżankowice)
▪ świgł, dr, k, NarNMP, Budzyński, Ludność, II, s. 192; Kołbuk 1998, s. 256.
Koniuszki, w, rus
grkat (diec. Lwów, arch. Brzeżany, dek. Rohatyn)
▪ świgł, dr, k, Mikołaj Bp, Kołbuk 1998, s. 203 (dek. Bursztyn, s); Budzyński, Struktura, s. 138; Duh, Pawlyszyn, Spis parafii 1782 r.; Skoczylas, Oficjalat Brzeżany, s. 81.
Koniuszki, w, woł
grkat (diec. Łuck)
▪ świgł, dr, s, Demetriusz M, Kołbuk 1998, s. 279.
Koniuszki Królewskie, w, rus
grkat (diec. Przemyśl, dek. Gródek Jagielloński)
▪ świgł, dr, s, Demetriusz M, Budzyński, Ludność, II, s. 192; Kołbuk 1998, s. 247.
Koniuszki Nanowskie, w, rus
grkat (diec. Przemyśl, dek. Mościska)
▪ świgł, dr, s, Michał A, Budzyński, Ludność, II, s. 192; Kołbuk 1998, s. 254.
Koniuszków, w, rus
grkat (diec. Łuck)
▪ świgł, dr, s, Filip Ap, Kołbuk 1998, s. 279.
Konkolniki, m, rus
grkat (diec. Lwów, arch. Brzeżany, dek. Zawałów)
▪ świgł, dr, d, OfNMP, Kołbuk 1998, s. 203 (dek. Bursztyn); Budzyński, Struktura, s. 140; Skoczylas, Oficjalat Brzeżany, s. 99.
rzkat (diec. Lwów, arch. Lwów, dek. Konkolniki)
▪ świgł, mr, d, Jan Ew, Maria Magdalena, 40 MM, Litak 1996, s. 376.
Konkolownica, zob. Kąkolewnica, w, lub
Konojad, w, poz
rzkat (diec. Poznań, arch. Pszczew, dek. Grodzisk)
▪ świgł, dr, s, Andrzej Ap, Małgorzata PM, Litak 1996, s. 287.
Kononocz, zob. Konończa, w, kij
Konończa (Kononocz), w, kij
grkat (diec. Kijów-Wilno, arch. Kijów, dek. Moszny)
▪ świgł, dr, s, Mikołaj Bp, Kołbuk 1998, s. 114 (prawdopodobnie w dekanacie Moszny).
Konopiska, w, kr
rzkat (diec. Kraków, arch. Pilica Pr, dek. Lelów)
▪ świpom, dr, Jan Ch, par. Częstochowa, Litak 1996, s. 245.
Konopnica, w, lub
rzkat (diec. Kraków, arch. Lublin, dek. Chodel)
▪ świgł, mr, s, WnNMP, Litak 1996, s. 232.
Konopnica, w, sier
rzkat (diec. Gniezno, arch. Ter. wieluńskie, dek. Ruda)
▪ świgł, Paulini, mr, d, zak, Roch W, Kazimierz Królewicz, Litak 1996, s. 205.
▪ świpom, dr, Maria Magdalena, par. Konopnica, Litak 1996, s. 206.
Konradowo, w, poz
rzkat (diec. Wrocław, arch. Głogów Wielki, dek. Sława)
▪ świgł, Jakub W Ap, Litak 1996, s. 419.
Konstantynogród, w, brac
grkat (diec. Kijów-Wilno, arch. Kijów, dek. Berszada)
▪ świgł, s, Socjografia, s. 20 (lokalizacja miejscowości nieznana).
Konstantynów, w, podl
grkat (diec. Włodzimierz, arch. Brześć, dek. Mielnik)
▪ świgł, dr, s, OpNMP, Kołbuk 1998, s. 317.
mojż
▪ świgł, Liczba głów, s. 404, 1765 r. (kahał); Acta Congressus, s. LXXXI (kahał), 1767 r.; EJCP. VII, s. 470-471.
Konstantynów Nowy, m, pod
grkat (diec. Lwów, arch. Bar, dek. Latyczów)
▪ świgł, dr, s, WnNMP, Kołbuk 1998, s. 226 (kam); Skoczylas, Oficjalat Bar, s. 16.
▪ świgł, dr, s, Mikołaj Bp, Kołbuk 1998, s. 226 (kam); Skoczylas, Oficjalat Bar, s. 16.
rzkat (diec. Kamieniec Podolski, dek. Międzyboż)
▪ świgł, dr, s, Anna, Litak 1996, s. 369.
mojż
▪ świgł, Liczba głów, s. 401, 1765 r.; AJZR. 5.2, s. 441, 1784 r.
Konstantynów Nowy, zob. Kudynka, w, pod
Konstantynów Stary, zob. Starokonstantynów, m, woł
Konstantynów, zob. Konstantynówka, w, kij

Konstantynówka (Konstantynówka, k. Czehrynia, Konstantynów), w, kij
grkat (diec. Kijów-Wilno, arch. Kijów)
▪ śwgł, dr, s, ZmPańskie, Kołbuk 1998, s. 114; Pochilewicz, s. 646 (w 1741 r. w dekanacie Śmiła).
Konstantynówka, k. Czehrynia, zob. Konstantynówka, w, kij
Konty, w, rus
grkat (diec. Łuck)
▪ śwgł, s, Michał A, Kołbuk 1998, s. 280.
▪ śwgł, dr, s, Sobór NMP, Kołbuk 1998, s. 280.
Kończaki Nowe (Kończaki), w, rus
grkat (diec. Lwów, arch. Halicz, dek. Uście Zielone)
▪ śwgł, dr, k, Mikołaj Bp, Kołbuk 1998, s. 216 (Kończaki, s); Skoczylas, Oficjalat Halicz, s. 48; w XX wieku parafia greckokatolicka we wsi Kończaki Nowe (Skorowidz, s. 748).
Kończaki, zob. Kąt Toustecki, w, rus
Kończaki, zob. Kończaki Nowe, w, rus
Kończewice (Kunzendorf), w, malb
rzkat (diec. Chełmno, arch. Malbork, dek. Nowy Staw)
▪ śwgł, mr, k, WnNMP, Litak 1996, s. 164.
lut
▪ śwgł, ADPel. C67, s. 326, 1795 r. (świątynia i duchowny); Rhesa II, s. 186, 1834 r. (pastorzy od 1629 roku); Die kirchliche Organisation um 1785.
Końska Wola, zob. Końskowola, m, lub
Końskie, m, san
rzkat (diec. Gniezno, arch. Kurzelów, dek. Skrzynno)
▪ śwgł, mr, s, Mikołaj, Wojciech BBp, Litak 1996, s. 189.
Końskie, w, rus
grkat (diec. Przemyśl, dek. Bircza)
▪ śwgł, dr, s, PPańskie, Budzyński, Ludność, II, s. 193; Kołbuk 1998, s. 242.
Końskowola (Końska Wola, Konińska Wola), m, lub
rzkat (diec. Kraków, arch. Lublin, dek. Kazimierz)
▪ śwgł, mr, s, Św. Krzyż, Andrzej Ap, Litak 1996, s. 233.
▪ śwpom, mr, s, kłs, Anna, par. Końskowola, Litak 1996, s. 234.
mojż
▪ śwgł, mr, AKMK. AV43, k. 39, 1748 r.; Liczba głów, s. 398, 1765 r.; IJCP. US Commission No. POCE0000171; Muszyńska, Żydzi, s. 119.
Kopacze (Kopaczówka), w, kij
grkat (diec. Kijów-Wilno, arch. Kijów, dek. Czarnobyl)
▪ śwgł, dr, s, Prakseda PM, Kołbuk 1998, s. 114; Socjografia, s. 117 (Kopaczówka).
Kopaczew, zob. Kopaczów, m, kij
Kopaczów (Kopaczew, Kopaszów), m, kij
grkat (diec. Kijów-Wilno, arch. Kijów, dek. Chwastów)
▪ śwgł, dr, s, Eliasz Pr, Kołbuk 1998, s. 114 (Kopaczew); Socjografia, s. 125 (Kopaszów).
Kopaczówka (Kopaczówka, k. Czarnego Ostrowa), w, pod
grkat (diec. Lwów, arch. Kamieniec Podolski, dek. Czarny Ostrów)
▪ śwgł, dr, s, OpNMP, Kołbuk 1998, s. 225 (kam); Skoczylas, Oficjalat Kamieniec Podolski, s. 45.
Kopaczówka (Kopaczówka, k. Międzyboża), w, pod
grkat (diec. Lwów, arch. Bar, dek. Międzyboż)
▪ śwgł, dr, s, OpNMP, Kołbuk 1998, s. 226 (kam); Skoczylas, Oficjalat Bar, s. 19.
Kopaczówka, zob. Kopacze, w, kij
Kopaczówka, k. Czarnego Ostrowa, zob. Kopaczówka, w, pod
Kopaczówka, k. Międzyboża, zob. Kopaczówka, w, pod
Kopaczyńce, w, rus
grkat (diec. Lwów, arch. Halicz, dek. Horodenka)
▪ śwgł, dr, s, ZmPańskie, Kołbuk 1998, s. 206; Skoczylas, Niedatowanyj rejestr, s. 581; Duh, Pawlyszyn, Spis parafii 1782 r. (dek. Kułaczkowce); Skoczylas, Oficjalat Halicz, s. 13.
Kopajgród (Kopaygrod), m, pod
grkat (diec. Lwów, arch. Bar, dek. Kopajgród)
▪ śwgł, dr, k, NarNMP, Kołbuk 1998, s. 226 (kam); Skoczylas, Oficjalat Bar, s. 11.
rzkat (diec. Kamieniec Podolski, dek. Szarogród)
▪ śwgł, dr, k, WnNMP, Litak 1996, s. 370.
mojż
▪ śwgł, Liczba głów, s. 401, 1765 r.; AJZR. 5.2, s. 444, 1784 r.; IJCP. US Commission No. UA01190101.
Kopanica, m, poz
rzkat (diec. Poznań, arch. Pszczew, dek. Grodzisk)
▪ śwgł, dr, k, WnNMP, Mateusz Ap, Litak 1996, s. 287.
Kopanki, w, rus
grkat (diec. Lwów, arch. Halicz, dek. Kałusz)
▪ śwgł, dr, k, Michał A, Kołbuk 1998, s. 211 (dek. Perehińsko); Skoczylas, Oficjalat Halicz, s. 17.
Kopaszewo, w, poz
rzkat (diec. Poznań, arch. Śrem, dek. Śrem)
▪ śwpom, dr, s, NarNMP, par. Krzywin, Litak 1996, s. 296.
Kopaszów, zob. Kopaczów, m, kij
Kopaygrod, zob. Kopajgród, m, pod
Kopcie, w, maz
rzkat (diec. Poznań, arch. Warszawa, dek. Liw)
▪ śwgł, dr, s, Litak 1996, s. 301.
Kopciowszczyzna (Koptijówka), w, kij
grkat (diec. Kijów-Wilno, arch. Kijów, dek. Owrucz)
▪ śwgł, dr, s, Św. Trójca, Kołbuk 1998, s. 114; Socjografia, s. 142 (prawdopodobnie jako Koptijówka).
Kopesterzyn (Kopystyrzyn), w, brac
grkat (diec. Lwów, arch. Bar, dek. Szarogród)
▪ śwgł, dr, s, Prakseda PM, Kołbuk 1998, s. 114 (m, pod, kij-wil); Skoczylas, Oficjalat Bar, s. 37 (pod); Krykun, s. 18; Jabłonowski, Ziemie ruskie, nr 10.
▪ śwgł, dr, s, OpNMP, Kołbuk 1998, s. 114 (pod, kij-wil); Skoczylas, Oficjalat Bar, s. 37 (pod); Krykun, s. 18; Jabłonowski, Ziemie ruskie, nr 10.
Kopienkowata (Kompań, Łopenkowata), w, brac
grkat (diec. Kijów-Wilno, arch. Kijów, dek. Targowica)
▪ śwgł, dr, s, OpNMP, Kołbuk 1998, s. 115; Socjografia, s. 76 (Kompań).
Kopijowata (Kupiowata, Kopsewata), w, brac
grkat (diec. Kijów-Wilno, arch. Kijów, dek. Granów)
▪ śwgł, dr, s, NarNMP, Kołbuk 1998, s. 115; Socjografia, s. 32.
Kopijówka (Kopijówka Nowa, Kopinówka), m, brac
grkat (diec. Kijów-Wilno, arch. Kijów, dek. Krasne)
▪ śwgł, dr, s, Michał A, Kołbuk 1998, s. 115; Socjografia, s. 58.
rzkat (diec. Łuck, arch. Łuck, dek. Bracław)
▪ śwgł, dr, NPNMP, Litak 1996, s. 388 (Kopijówka Nowa).
Kopijówka (Kopijówka, k. Lipowca), w, brac
grkat (diec. Kijów-Wilno, arch. Kijów, dek. Kalnik)
▪ śwgł, dr, s, Prakseda PM, Kołbuk 1998, s. 115; Socjografia, s. 53.
Kopijówka Nowa, zob. Kopijówka, m, brac
Kopijówka, k. Lipowca, zob. Kopijówka, w, brac
Kopinówka, zob. Kopijówka, m, brac
Kopiszcze (Kopyje), w, kij
grkat (diec. Kijów-Wilno, arch. Kijów, dek. Barasze)
▪ śwgł, dr, s, NarNMP, Kołbuk 1998, s. 115; Socjografia, s. 98 (Kopyje).

Koprzywnica (Pokrzywnica), m, san
rzkat (diec. Kraków, arch. Sandomierz, dek. Koprzywnica)
▪ śwgł, mr, d, Wszyscy Św, Litak 1996, s. 246.
▪ śwpom, Cystersi, zak, Florian M, Litak 1996, s. 499.
▪ śwpom, dr, mk, kłs, Św. Duch, par. Koprzywnica, Litak 1996, s. 247.
Kopsewata, zob. Kopijowata, w, brac
Koptijówka, zob. Kopciowszczyzna, w, kij
Koptowicze, w, woł
grkat (diec. Łuck)
▪ śwgł, dr, s, PKrzyża Św, Kołbuk 1998, s. 280; Kondratiuk, Dżereła z istorii, 1791-1792 r. (dek. Horyńgród).
Kopyczyńce, m, rus
grkat (diec. Lwów, arch. Kamieniec Podolski, dek. Jagielnica)
▪ śwgł, dr, s, PKrzyża Św, Kołbuk 1998, s. 227 (kam); Skoczylas, Oficjalat Kamieniec Podolski, s. 60 (pod); SGKP. IV, s. 377.
▪ śwgł, dr, s, Mikołaj Bp, Skoczylas, Oficjalat Kamieniec Podolski, s. 60 („na Kabowcach").
▪ śwgł, dr, s, Ucieczki do Egiptu NMP, Kołbuk 1998, s. 227 (kam, NarPańskie); Skoczylas, Oficjalat Kamieniec Podolski, s. 60 (pod); Duh, Pawlyszyn, Spis parafii 1782 r. (OfNMP); SGKP. IV, s. 377.
rzkat (diec. Lwów, arch. Lwów, dek. Trembowla)
▪ śwgł, s, WnNMP, Litak 1996, s. 378.
mojż
▪ śwgł, Liczba głów, s. 397, 1765 r.; Spis Żydów i Karaitów, s. 23, 1765 r.; EJCP II, s. 486-489.
Kopyje, zob. Kopiszcze, w, kij
Kopyle, w, woł
grkat (diec. Łuck)
▪ śwgł, Kołbuk 1998, s. 280.
Kopyłów (Kopytów), w, beł
grkat (diec. Chełm, arch. Chełm, dek. Horodło)
▪ śwgł, dr, k, Marek Ew, Kołbuk 1998, s. 298 (Kopytów).
Kopyłów (Kopytów), w, kij
grkat (diec. Kijów-Wilno, arch. Kijów, dek. Chwastów)
▪ śwgł, dr, s, Piotr i Paweł AAp, Kołbuk 1998, s. 115; Socjografia, s. 125 (Kopytów).
Kopysno (Kopyśno), w, rus
grkat (diec. Przemyśl, dek. Niżankowice)
▪ śwgł, dr, s, OpNMP, Budzyński, Ludność, II, s. 193; Kołbuk 1998, s. 256 (Kopyśno).
Kopystyn (Kapuściany), w, pod
grkat (diec. Lwów, arch. Kamieniec Podolski, dek. Proskurów)
▪ śwgł, dr, s, Mikołaj Bp, Kołbuk 1998, s. 227 (kam); Skoczylas, Oficjalat Kamieniec Podolski, s. 78.
Kopystyrzyn, zob. Kopesterzyn, w, brac
Kopyśno, zob. Kopysno, w, rus
Kopytków, w, woł
grkat (diec. Łuck)
▪ śwgł, dr, s, PKrzyża Św, Kołbuk 1998, s. 280.
Kopytów, w, beł
grkat (diec. Chełm, arch. Bełz, dek. Tartaków)
▪ śwgł, dr, s, Eliasz Pr, Kołbuk 1998, s. 309.
Kopytów, zob. Kopyłów, w, beł
Kopytów, zob. Kopyłów, w, kij
Kopytyńce, w, pod
grkat (diec. Lwów, arch. Bar, dek. Latyczów)
▪ śwgł, dr, k, NarNMP, Kołbuk 1998, s. 227 (kam); Skoczylas, Oficjalat Bar, s. 15.
Korabiewka, w, woł
grkat (diec. Łuck)
▪ śwgł, dr, s, NarNMP, Kołbuk 1998, s. 280; Kondratiuk, Dżereła z istorii, 1791-1792 r. (dek. Teofilpol).
Korabiszcze, zob. Korabliszcze, w, woł
Korabliszcze (Korabiszcze), w, woł
grkat (diec. Łuck)
▪ śwgł, dr, s, NarNMP, Kołbuk 1998, s. 280 (Korabiszcze).
Korablów, zob. Karabczyjów Wielki, w, pod
Korablówka, zob. Karabelówka, w, brac
Korabniki, w, kr
rzkat (diec. Kraków, arch. Kraków, dek. Skawina)
▪ śwpom, dr, Maria Magdalena, par. Skawina, Litak 1996, s. 228.
Korapczyn, zob. Karabczyjów, w, kij
Korben, w, war
rzkat (diec. Warmia, dek. Orneta)
▪ śwpom, mr, Rupert Bp, par. Orneta, Litak 1996, s. 413.
Korchów (Korchów Pierwszy), w, rus
grkat (diec. Przemyśl, dek. Tarnogród)
▪ śwgł, dr, s, PKrzyża Św, Budzyński, Ludność, II, s. 193; Kołbuk 1998, s. 268; Korchów (dostęp: http://student.wszia.edu.pl/~mariuszz/Html/Miejsc_klm.htm, 4.09.2003) - Korchów Pierwszy.
Korchów Pierwszy, zob. Korchów, w, rus
Korchynie (Korychnie, Korhynie), w, beł
grkat (diec. Chełm, arch. Bełz, dek. Tomaszów)
▪ śwgł, dr, s, PPańskie, Kołbuk 1998, s. 309 (Korychnie).
Korczew, w, sier
rzkat (diec. Gniezno, arch. Uniejów, dek. Szadek)
▪ śwgł, dr, s, Katarzyna PM, Litak 1996, s. 201.
Korczmin, w, beł
grkat (diec. Chełm, arch. Bełz, dek. Bełz)
▪ śwgł, dr, s, ObjPańskie, Kołbuk 1998, s. 305.
Korczów, w, beł
grkat (diec. Chełm, arch. Bełz, dek. Uhnów)
▪ śwgł, dr, s, Kosma i Damian MM, Kołbuk 1998, s. 310.
Korczów, zob. Bieżów, w, kij
Korczówka, w, rus
grkat (diec. Lwów, arch. Lwów, dek. Żurawno)
▪ śwgł, dr, s, OpNMP, Kołbuk 1998, s. 200.
Korczówka, w, woł
grkat (diec. Łuck)
▪ śwgł, dr, s, Jan Ew, Kołbuk 1998, s. 280.
Korczyk, w, woł
grkat (diec. Łuck)
▪ śwgł, dr, s, OpNMP, Kołbuk 1998, s. 280; Kondratiuk, Dżereła z istorii, 1791-1792 r. (dek. Zasław).
Korczyn, w, beł
grkat (diec. Chełm, arch. Bełz, dek. Sokal)
▪ śwgł, dr, s, ZmPańskie, Kołbuk 1998, s. 307.
Korczyn Nowy, zob. Nowy Korczyn, m, san
Korczyn Rustykalny (Korczyn), w, rus
grkat (diec. Przemyśl, dek. Skole)
▪ śwgł, dr, s, Kosma i Damian MM, Budzyński, Ludność, II, s. 194; Kołbuk 1998, s. 264 (Korczyn).
Korczyn Stary (Stary Korczyn), w, san
rzkat (diec. Kraków, arch. Kraków, dek. Opatowiec)
▪ śwgł, mr, UJ, Mikołaj Bp, Litak 1996, s. 223.
Korczyn, zob. Korczyn Rustykalny, w, rus
Korczyna, w, rus
rzkat (diec. Przemyśl, arch. Brzozów, dek. Krosno)
▪ śwgł, dr, s, Piotr i Paweł AAp, Litak 1996, s. 396.
Kordelówka, zob. Kordylówka, w, brac

Kordylówka (Kordelówka), w, brac
grkat (diec. Kijów-Wilno, arch. Kijów, dek. Berdyczów)
▪ świgł, dr, s, Demetriusz M, Kołbuk 1998, s. 115; Socjografia, s. 111 (Kordelówka).
Kordyszów, w, woł
grkat (diec. Łuck)
▪ świgł, dr, s, OpNMP, Kołbuk 1998, s. 280.
Kordyszówka (Kordyszówka, k. Bracławia), w, brac
grkat (diec. Kijów-Wilno, arch. Kijów, dek. Woronowica)
▪ świgł, dr, s, Michał A, Kołbuk 1998, s. 115; Socjografia, s. 89.
Kordyszówka (Kordyszówka, k. Koziatyna), w, kij
grkat (diec. Kijów-Wilno, arch. Kijów, dek. Białołówka)
▪ świgł, dr, s, OpNMP, Kołbuk 1998, s. 115 (brac); Socjografia, s. 106; Jabłonowski, Ziemie ruskie, nr 9.
Kordyszówka, k. Bracławia, zob. Kordyszówka, w, brac
Kordyszówka, k. Koziatyna, zob. Kordyszówka, w, kij
Koreniewo, zob. Czerniawka, w, kij
Korhynie, zob. Korchynie, w, beł
Kormanice, w, rus
grkat (diec. Przemyśl, dek. Niżankowice)
▪ świgł, dr, s, Ucieczka do Egiptu NMP, Budzyński, Ludność, II, s. 194; Kołbuk 1998, s. 256 (miasto).
▪ świpom, dr, s, Męczennicy Machabeusze, par. Kormanice, Budzyński, Ludność, II, s. 194; Kołbuk 1998, s. 256 (miasto); APPrz. ABGK 44, s. 9-10, 1771 r.
Kormilcze, w, pod
grkat (diec. Lwów, arch. Kamieniec Podolski, dek. Kamieniec Podolski)
▪ świgł, mr, mk, Św. Trójca, Kołbuk 1998, s. 227 (kam); Skoczylas, Oficjalat Kamieniec Podolski, s. 67.
Kornaczówka, w, pod
grkat (diec. Lwów, arch. Kamieniec Podolski, dek. Sołodkowce)
▪ świgł, dr, k, Prakseda PM, Kołbuk 1998, s. 227 (kam); Skoczylas, Oficjalat Kamieniec Podolski, s. 94.
Kornalowice, w, rus
grkat (diec. Przemyśl, dek. Sambor)
▪ świgł, dr, s, ZmPańskie, Budzyński, Ludność, II, s. 194; Kołbuk 1998, s. 260.
Kornica, m, woł
grkat (diec. Łuck)
▪ świgł, dr, s, Św. Trójca, Kołbuk 1998, s. 280.
Kornica, w, podl
grkat (diec. Włodzimierz, arch. Brześć, dek. Mielnik)
▪ świgł, dr, k, Jerzy M, Kołbuk 1998, s. 317.
Kornice, w, rus
grkat (diec. Przemyśl, dek. Sądowa Wisznia)
▪ świgł, dr, s, Mikołaj Bp, Budzyński, Ludność, II, s. 195; Kołbuk 1998, s. 262.
Kornicz, w, rus
grkat (diec. Lwów, arch. Halicz, dek. Kołomyja)
▪ świgł, dr, k, Przeniesienie Relikwii Mikołaja Bp, Kołbuk 1998, s. 207 (s, Mikołaj Bp); Skoczylas, Oficjalat Halicz, s. 23.
Korniczyn, zob. Karniszyn, w, pł
Kornie, w, beł
grkat (diec. Chełm, arch. Bełz, dek. Potylicz)
▪ świgł, dr, s, Prakseda PM, Kołbuk 1998, s. 307.
Korniłówka, w, kij
grkat (diec. Kijów-Wilno, arch. Kijów, dek. Korsuń)
▪ świgł, k, PPańskie, Kołbuk 1998, s. 115; Socjografia, s. 130.
Korniłówka, w, pod
grkat (diec. Lwów, arch. Kamieniec Podolski, dek. Smotrycz)
▪ świgł, dr, s, ZwNMP, Kołbuk 1998, s. 227 (kam, k); Skoczylas, Oficjalat Kamieniec Podolski, s. 92 (lokalizacja nieznana).
Kornin, m, kij
grkat (diec. Kijów-Wilno, arch. Kijów, dek. Chodorków)
▪ świgł, dr, s, ZmPańskie, Kołbuk 1998, s. 115; Socjografia, s. 111.
Kornin, w, woł
grkat (diec. Łuck)
▪ świgł, dr, s, Mikołaj Bp, Kołbuk 1998, s. 280.
Kornin Stary, zob. Stary Kornin, w, podl
Korniów, w, rus
grkat (diec. Lwów, arch. Halicz, dek. Horodenka)
▪ świgł, dr, s, Michał A, Kołbuk 1998, s. 206; Skoczylas, Niedatowanyj rejestr, s. 581; Duh, Pawlyszyn, Spis parafii 1782 r. (dek. Kułaczkowce); Skoczylas, Oficjalat Halicz, s. 45 (dek. Tłumacz); Skoczylas, Generalne wizytacje, s. 204.
Korohody, zob. Korohód Wielki, w, kij
Korohód Wielki (Wielki Korokod, Korohody), w, kij
grkat (diec. Kijów-Wilno, arch. Kijów, dek. Czarnobyl)
▪ świgł, dr, s, PPańskie, Kołbuk 1998, s. 115; Socjografia, s. 117 (Korohody).
Korolówka, m, pod
grkat (diec. Lwów, arch. Kamieniec Podolski, dek. Bilcze)
▪ świgł, dr, s, WnNMP, Skoczylas, Oficjalat Kamieniec Podolski, s. 42 (także NPNMP).
▪ świgł, dr, s, Jan Ch, Kołbuk 1998, s. 227 (kam, Poczęcie Jana Ch); Skoczylas, Oficjalat Kamieniec Podolski, s. 85 (dek. Skała).
mojż
▪ świgł, Liczba głów, s. 401, 1765 r. (kahał); AJZR. 5.2, s. 142, 1765 r.
Korolówka, w, kij
grkat (diec. Kijów-Wilno, arch. Kijów, dek. Pawołocz)
▪ świgł, dr, s, Michał A, Kołbuk 1998, s. 115, 151 (jako cerkiew filialna pw Św. Trójcy); Socjografia, s. 144.
Korolówka, w, rus
grkat (diec. Lwów, arch. Halicz, dek. Tłumacz)
▪ świgł, dr, s, Michał A, Kołbuk 1998, s. 215.
Koronowo, m, in
rzkat (diec. Włocławek, arch. Kruszwica, dek. Fordon)
▪ świgł, Cystersi, mr, d, obsł. zak, Andrzej Ap, Litak 1996, s. 334, 500.
▪ świpom, kłs, Św. Duch, par. Koronowo, Litak 1996, s. 334.
▪ świpom, Cystersi, zak, Jan Ew, Litak 1996, s. 500.
Koropatniki, zob. Kuropatniki, w, rus
Koropatniki, zob. Kuropatniki, w, rus
Koropiec, w, rus
grkat (diec. Lwów, arch. Halicz, dek. Tłumacz)
▪ świgł, dr, s, WnNMP, Kołbuk 1998, s. 215.
▪ świgł, dr, s, Mikołaj Bp, Kołbuk 1998, s. 215.
rzkat (diec. Lwów, arch. Lwów, dek. Buczacz)
▪ świgł, dr, s, Mikołaj Bp, Katarzyna PM, Litak 1996, s. 375.
Koropiec, w, rus
grkat (diec. Lwów, arch. Brzeżany, dek. Pomorzany)
▪ świgł, dr, s, ZDucha Św., Kołbuk 1998, s. 186 (Św. Duch); Skoczylas, Oficjalat Brzeżany, s. 78.
Koropity, zob. Karapysze, w, kij
Koropuż, w, rus
grkat (diec. Przemyśl, dek. Gródek Jagielloński)
▪ świgł, dr, s, Prakseda PM, Budzyński, Ludność, II, s. 195; Kołbuk 1998, s. 247.
Koroscki, zob. Korostki, w, kij
Korosno, zob. Kwaszenina, w, rus
Korost, w, woł
grkat (diec. Łuck)

▪ śwgł, dr, s, ZmPańskie, Kołbuk 1998, s. 280; Kondratiuk, Dżereła z istorii, 1791-1792 r. (dek. Stepań).
Korosteszów (Korostyszew, Korostyszow), w, kij
grkat (diec. Kijów-Wilno, arch. Kijów, dek. Radomyśl)
▪ śwgł, dr, s, Św. Trójca, Kołbuk 1998, s. 115; Socjografia, s. 151 (Korostyszow).
▪ śwgł, dr, s, OpNMP, Kołbuk 1998, s. 115; Socjografia, s. 151 (Korostyszow).
▪ śwgł, dr, s, NarNMP, Kołbuk 1998, s. 115; Socjografia, s. 151 (Korostyszow).
rzkat (diec. Kijów, dek. Żytomierz)
▪ śwgł, dr, s, Litak 1996, s. 372; Chachaj, Rozwój sieci świątyń katolickich, s. 31-32.
mojż
▪ śwgł, Liczba głów, s. 403, 1765 r. (kahał); AJZR. 5.2, s. 57, 1765 r.; IJCP. US Commission No. UA05200101.
Korostki (Koroscki), w, kij
grkat (diec. Kijów-Wilno, arch. Kijów, dek. Cudnów)
▪ śwpom, dr, Św. Trójca, par. Czartorya Nowa, Kołbuk 1998, s. 115 (woł, jako cerkiew parafialna); Jabłonowski, Ziemie ruskie, nr 6; Wizytacje generalne, s. 393.
Korostowa, w, woł
grkat (diec. Łuck)
▪ śwgł, dr, s, Św. Trójca, Kołbuk 1998, s. 280.
Korostowce, w, pod
grkat (diec. Lwów, arch. Bar, dek. Bar)
▪ śwgł, dr, k, Jan Ew, Kołbuk 1998, s. 227 (kam, s); Skoczylas, Oficjalat Bar, s. 5.
Korostowice (Korostowicze), w, rus
grkat (diec. Lwów, arch. Halicz, dek. Bursztyn)
▪ śwgł, dr, k, Roman i Dawid MM, Kołbuk 1998, s. 203 (Korostowicze, s); Skoczylas, Oficjalat Halicz, s. 6.
Korostowicze, zob. Korostowice, w, rus
Korostów, w, rus
grkat (diec. Przemyśl, dek. Skole)
▪ śwgł, dr, s, Prakseda PM, Budzyński, Ludność, II, s. 195; Kołbuk 1998, s. 264.
Korostyszew, zob. Korosteszów, w, kij
Korostyszow, zob. Korosteszów, w, kij
Korościatyn, w, rus
grkat (diec. Lwów, arch. Halicz, dek. Uście Zielone)
▪ śwgł, dr, s, PPańskie, Skoczylas, Oficjalat Halicz, s. 48.
Korościatyn, w, woł
grkat (diec. Łuck)
▪ śwgł, dr, s, Prakseda PM, Kołbuk 1998, s. 280.
Korowin, zob. Korowińce Wielkie, w, kij
Korowińce Wielkie (Korowin), w, kij
grkat (diec. Kijów-Wilno, arch. Kijów, dek. Cudnów)
▪ śwgł, dr, s, Jan Ew, Kołbuk 1998, s. 115; Socjografia, s. 113 (Korowin); Wizytacje generalne, s. 349-350.
Korsów, w, woł
grkat (diec. Łuck)
▪ śwgł, dr, s, Łukasz Ew, Kołbuk 1998, s. 280; Budzyński, Kresy, II, mapa 24.
Korsuń, m, kij
grkat (diec. Kijów-Wilno, arch. Kijów, dek. Korsuń)
▪ śwgł, dr, k, Eliasz Pr, Kołbuk 1998, s. 115; Socjografia, s. 130.
▪ śwgł, dr, k, PPańskie, Kołbuk 1998, s. 115 (istnienie tej cerkwi w II połowie XVIII w. budzi wątpliwości).
▪ śwgł, dr, k, Mikołaj Bp, Kołbuk 1998, s. 115; Socjografia, s. 130.
praw (diec. Kijów)
▪ śwpom, zak, Onufry P, Kołbuk 1998, s. 354.
mojż
▪ śwgł, Liczba głów, s. 403, 1765 r. (kahał); AJZR. 5.2, s. 5, 1765 r.; IJCP. US Commission No. UA23090101.
Korszowce, zob. Korżowce, w, pod
Korszów, w, rus
grkat (diec. Lwów, arch. Halicz, dek. Ottynia)
▪ śwgł, dr, s, Mikołaj Bp, Skoczylas, Oficjalat Halicz, s. 30; Budzyński, Kresy, I, s. 132.
▪ śwgł, dr, s, Michał A, Kołbuk 1998, s. 209; Skoczylas, Oficjalat Halicz, s. 30.
▪ śwgł, dr, s, WnNMP, Kołbuk 1998, s. 209.
Korszów, w, woł
grkat (diec. Włodzimierz, arch. Włodzimierz)
▪ śwgł, Kołbuk 1998, s. 320.
Korszyłówka, w, woł
grkat (diec. Łuck)
▪ śwgł, dr, s, Demetriusz M, Kołbuk 1998, s. 280.
Kortelisy, w, rus
grkat (diec. Chełm, arch. Chełm, dek. Ratno)
▪ śwgł, dr, k, WnNMP, Kołbuk 1998, s. 302.
Korychnie, zob. Korchynie, w, beł
Koryszków, zob. Karyszków, w, pod
Koryta, w, kal
rzkat (diec. Gniezno, arch. Kalisz, dek. Pleszew)
▪ śwgł, dr, s, Mikołaj Bp, Szymon Ap, Litak 1996, s. 177.
Koryta (Korytna, Koryty), w, woł
grkat (diec. Łuck)
▪ śwgł, dr, s, Prakseda PM, Kołbuk 1998, s. 280 (Korytna).
Korytna, w, brac
grkat (diec. Kijów-Wilno, arch. Kijów, dek. Granów)
▪ śwgł, dr, s, NarNMP, Kołbuk 1998, s. 95; Socjografia, s. 32; SGKP. IV, s. 427 (Św. Trójca).
Korytna, w, brac
grkat (diec. Kijów-Wilno, arch. Kijów, dek. Bałta)
▪ śwgł, s, Michał A, Socjografia, s. 50; SGKP. IV, s. 427.
Korytna, w, pod
grkat (diec. Lwów, arch. Kamieniec Podolski, dek. Gródek)
▪ śwgł, dr, s, Kołbuk 1998, s. 227 (kam); Skoczylas, Oficjalat Kamieniec Podolski, s. 52.
Korytna, zob. Koryta, w, woł
Korytne, w, woł
grkat (diec. Łuck)
▪ śwgł, dr, Bazyli W, Kołbuk 1998, s. 280.
Korytnica, m, beł
grkat (diec. Chełm, arch. Chełm, dek. Horodło)
▪ śwgł, dr, s, Michał A, Kołbuk 1998, s. 298.
rzkat (diec. Chełm, dek. Luboml)
▪ śwgł, dr, s, Onufry W, Litak 1996, s. 363.
mojż
▪ śwgł, Liczba głów, s. 402, 1765 r.
Korytnica, w, maz
rzkat (diec. Płock, arch. Pułtusk, dek. Kamieńczyk)
▪ śwgł, dr, d, Wawrzyniec M, Litak 1996, s. 272.
Korytnica, w, san
rzkat (diec. Kraków, arch. Kielce Dz, dek. Stężyca)
▪ śwgł, dr, s, Bartłomiej Ap, Litak 1996, s. 213.
Korytnica, w, san
rzkat (diec. Kraków, arch. Wiślica Pr, dek. Kije)
▪ śwgł, mr, s, Florian M, Litak 1996, s. 250.
Korytniki, w, rus
grkat (diec. Przemyśl, dek. Przemyśl)
▪ śwgł, dr, s, Demetriusz M, Budzyński, Ludność, II, s. 195; Kołbuk 1998, s. 258.

Korytno, w, woł
grkat (diec. Łuck)
▪ śwgł, dr, s, NarNMP, Kołbuk 1998, s. 280.
Koryty, zob. Koryta, w, woł
Korzec (Rzadkówka), m, woł
grkat (diec. Łuck)
▪ śwgł, dr, s, Kosma i Damian MM, Kołbuk 1998, s. 280; Kondratiuk, Dżereła z istorii, 1791-1792 r. (dek. Korzec, jedna z cerkwi na przedmieściu Rzadkówka).
▪ śwgł, dr, s, WnPańskie, Kołbuk 1998, s. 280; Kondratiuk, Dżereła z istorii, 1791-1792 r. (dek. Korzec, jedna z cerkwi na przedmieściu Rzadkówka).
▪ śwgł, dr, s, Prakseda PM, Kołbuk 1998, s. 280; Kondratiuk, Dżereła z istorii, 1791-1792 r. (dek. Korzec, jedna z cerkwi na przedmieściu Rzadkówka).
▪ śwgł, mr, s, Mikołaj Bp, Kołbuk 1998, s. 280; Kondratiuk, Dżereła z istorii, 1791-1792 r. (dek. Korzec, jedna z cerkwi na przedmieściu Rzadkówka).
rzkat (diec. Łuck, arch. Łuck, dek. Zasław)
▪ śwgł, mr, d, WnNMP, Anna, Litak 1996, s. 392.
mojż
▪ śwgł, Liczba głów, s. 399, 1765 r.; AJZR. 5.2, s. 72, 1765 r.
Korzecznik, w, łęcz
rzkat (diec. Gniezno, arch. Łęczyca, dek. Kłodawa)
▪ śwpom, s, Wszyscy Św, par. Bierzwienna Długa, Litak 1996, s. 192.
Korzelice, w, rus
grkat (diec. Lwów, arch. Brzeżany, dek. Rohatyn)
▪ śwgł, dr, s, Mikołaj Bp, Budzyński, Struktura, s. 138; Kołbuk 1998, s. 177 (dek. Dunajów).
Korzenica, w, rus
grkat (diec. Przemyśl, dek. Jarosław)
▪ śwgł, dr, s, NarNMP, Budzyński, Ludność, II, s. 195; Kołbuk 1998, s. 248.
Korzeniów, w, san
rzkat (diec. Kraków, arch. Nowy Sącz, dek. Mielec)
▪ śwpom, Anna, par. Przecław, Litak 1996, s. 238.
Korzeniste, w, maz
rzkat (diec. Płock, arch. Pułtusk, dek. Wizna)
▪ śwpom, par. Poryte, Litak 1996, s. 276.
Korzenna, w, kr
rzkat (diec. Kraków, arch. Wojnicz, dek. Bobowa)
▪ śwgł, dr, s, Urszula P i Tow MM, Litak 1996, s. 253.
Korzkiew, w, kr
rzkat (diec. Kraków, arch. Kraków, dek. Skała)
▪ śwgł, mr, s, Jan Ch, Litak 1996, s. 227.
▪ śwpom, dr, PPańskie, par. Korzkiew, Litak 1996, s. 227.
Korzowa, w, rus
grkat (diec. Lwów, arch. Halicz, dek. Uście Zielone)
▪ śwgł, dr, s, Michał A, Budzyński, Struktura, s. 140; Kołbuk 1998, s. 196 (dek. Zawałów); Duh, Pawlyszyn, Spis parafii 1782 r.; Skoczylas, Oficjalat Halicz, s. 48.
Korzyść, w, woł
grkat (diec. Łuck)
▪ śwgł, dr, s, Demetriusz M, Kołbuk 1998, s. 280; Kondratiuk, Dżereła z istorii, 1791-1792 r. (dek. Korzec).
Korżowce (Korszowce), w, pod
grkat (diec. Lwów, arch. Kamieniec Podolski, dek. Zińków)
▪ śwgł, Bazylianie, dr, s, zak, NarNMP, Kołbuk 1998, s. 351 (kam); Skoczylas, Oficjalat Kamieniec Podolski, s. 99; SGKP. IV, s. 438.
rzkat (diec. Kamieniec Podolski, dek. Międzyboż)
▪ śwpom, par. Michałkowce, Litak 1996, s. 369.
Korżowy Kąt (Korżów), w, brac
grkat (diec. Kijów-Wilno, arch. Kijów, dek. Targowica)
▪ śwgł, dr, s, Prakseda PM, Kołbuk 1998, s. 115; Socjografia, s. 77 (Korżów); SGKP. IV, s. 438 (Mikołaj Bp w 1847 r.).
Korżów, w, brac
grkat (diec. Kijów-Wilno, arch. Kijów, dek. Targowica)
▪ śwgł, dr, s, NarNMP, Kołbuk 1998, s. 115; Socjografia, s. 77.
Korżów, zob. Korżowy Kąt, w, brac
Kosakówka, w, brac
grkat (diec. Kijów-Wilno, arch. Kijów, dek. Przyłuka)
▪ śwgł, dr, s, Jan Ew, Kołbuk 1998, s. 115; Socjografia, s. 67; Wizytacje generalne, s. 703-708.
Kosakówka, zob. Kosiakówka, w, kij
Kosar, zob. Kosara, w, kij
Kosara (Kosar), w, kij
grkat (diec. Kijów-Wilno, arch. Kijów)
▪ śwgł, dr, s, Michał A, Kołbuk 1998, s. 115.
Kosarewo, w, woł
grkat (diec. Łuck)
▪ śwgł, dr, s, OpNMP, Kołbuk 1998, s. 280.
Kosarzyńce, w, brac
grkat (diec. Kijów-Wilno, arch. Kijów, dek. Berszada)
▪ śwgł, dr, s, NarNMP, Kołbuk 1998, s. 115; Socjografia, s. 20; SGKP. IV, s. 439 (Św. Trójca).
Kosarzyńce (Koszarzyńce), w, pod
grkat (diec. Lwów, arch. Bar, dek. Kopajgród)
▪ śwgł, dr, s, Św. Trójca, Kołbuk 1998, s. 227 (kam, k); Skoczylas, Oficjalat Bar, s. 12.
Koschmin, zob. Koźmin, m, kal
Kosenówka, zob. Kosienówka, w, brac
Kosiakówka (Kosianówka, Kosakówka), w, kij
grkat (diec. Kijów-Wilno, arch. Kijów, dek. Stawiszcze)
▪ śwgł, dr, s, NarNMP, Kołbuk 1998, s. 115; Socjografia, s. 154 (Kosakówka).
Kosianówka, zob. Kosiakówka, w, kij
Kosieczyn, w, poz
rzkat (diec. Poznań, arch. Pszczew, dek. Zbąszyń)
▪ śwgł, dr, s, Szymon i Juda Tadeusz AAp, Litak 1996, s. 289.
Kosienice (Husienice), w, rus
grkat (diec. Przemyśl, dek. Przemyśl)
▪ śwgł, dr, d, ZmPańskie, Budzyński, Ludność, II, s. 195; Kołbuk 1998, s. 258.
rzkat (diec. Przemyśl, arch. Przemyśl, dek. Pruchnik)
▪ śwgł, dr, d, Św. Trójca, Litak 1996, s. 404 (Kosienice, Husienice).
Kosienówka (Kasanówka, Kosenówka), w, brac
grkat (diec. Kijów-Wilno, arch. Kijów, dek. Sokołówka)
▪ śwgł, dr, s, OpNMP, Kołbuk 1998, s. 115; Socjografia, s. 74 (Kosenówka).
Kosikowce, w, pod
grkat (diec. Lwów, arch. Bar, dek. Sokolec)
▪ śwgł, dr, k, NarNMP, Kołbuk 1998, s. 227 (kam, s); Skoczylas, Oficjalat Bar, s. 34.
Kosina, w, rus
grkat (diec. Przemyśl, dek. Jarosław)
▪ śwgł, APPrz. ABGK 31, s. 1, 1777 r.
rzkat (diec. Przemyśl, arch. Jarosław, dek. Leżajsk)
▪ śwgł, dr, s, Stanisław Bp, Litak 1996, s. 399.
▪ śwpom, dr, Fabian i Sebastian MM, par. Kosina, Litak 1996, s. 400.
Kosinów, zob. Kosyniów, w, woł

Kosmacz, w, rus
grkat (diec. Lwów, arch. Halicz, dek. Kołomyja)
▪ śwgł, dr, k, Prakseda PM, Kołbuk 1998, s. 207.
▪ śwgł, dr, k, Prakseda Trnawska, Skoczylas, Oficjalat Halicz, s. 23.
Kosmacz (Kosmczów), w, rus
grkat (diec. Lwów, arch. Halicz, dek. Bohorodczany)
▪ śwgł, dr, k, Demetriusz M, Kołbuk 1998, s. 202.
Kosmaczów, w, woł
grkat (diec. Łuck)
▪ śwgł, dr, s, NarNMP, Kołbuk 1998, s. 280; Kondratiuk, Dżereła z istorii, 1791-1792 r. (dek. Stepań).
Kosmczów, zob. Kosmacz, w, rus
Kosmów, w, kal
rzkat (diec. Gniezno, arch. Kalisz, dek. Stawiszyn)
▪ śwgł, dr, s, Wawrzyniec M, Litak 1996, s. 179.
Kosnica, w, pom
mojż
▪ śwgł, Liczba głów, s. 395, 1765 r. (lokalizacja miejscowości nieznana, funkcjonowanie kahału w II połowie XVIII wieku wątpliwe); Acta Congressus, s. LXXIX (kahał), 1767 r.
Kosobudy, zob. Kossobudy, w, rus
Kosocice (Kossocice), w, kr
rzkat (diec. Kraków, arch. Kraków, dek. Wieliczka)
▪ śwgł, dr, s, Maria Magdalena, Litak 1996, s. 229 (Kossocice).
Kosów, w, rus
grkat (diec. Lwów, arch. Brzeżany, dek. Janów)
▪ śwgł, dr, s, OfNMP, Skoczylas, Oficjalat Brzeżany, s. 72 (możliwe wezwanie Spotkania Pańskiego).
▪ śwgł, dr, s, Prakseda Tyrnowska, Kołbuk 1998, s. 180 (Prakseda PM); Skoczylas, Oficjalat Brzeżany, s. 72.
Kosów (Manastyrsko), m, rus
grkat (diec. Lwów, arch. Halicz, dek. Kosów)
▪ śwgł, dr, s, ZwNMP, Kołbuk 1998, s. 208 (Prakseda PM lub NarPańskie); Duh, Pawlyszyn, Spis parafii 1782 r.; Skoczylas, Oficjalat Halicz, s. 26.
▪ śwgł, dr, s, Mikołaj Bp, Kołbuk 1998, s. 208 (Prakseda PM lub NarPańskie); Duh, Pawlyszyn, Spis parafii 1782 r.; Skoczylas, Oficjalat Halicz, s. 26.
▪ śwgł, dr, s, Św. Trójca, Kołbuk 1998, s. 208 (k); Skoczylas, Oficjalat Halicz, s. 26 (cerkiew miejska).
▪ śwgł, dr, s, Anna, Kołbuk 1998, s. 208; Skoczylas, Oficjalat Halicz, s. 26.
▪ śwpom, Bazylianie, dr, s, zak, Skoczylas, Oficjalat Halicz, s. 27; Budzyński, Kresy, I, s. 134.
rzkat (diec. Lwów, arch. Halicz, dek. Kołomyja)
▪ śwgł, Franciszkanie konwentualni, dr, d, zak, Mikołaj Bp, Litak 1996, s. 374.
mojż
▪ śwgł, Liczba głów, s. 398, 1765 r.; Spis Żydów i Karaitów, s. 27, 1765 r.; IJCP. US Commission No. UA08020501.
Kosów Lacki (Kossów), m, podl
rzkat (diec. Łuck, arch. Brześć, dek. Węgrów)
▪ śwgł, dr, s, NawNMP, Józef, Litak 1996, s. 387.
mojż
▪ śwgł, dr, Liczba głów, s. 404, 1765 r. (przykahałek); EJCP. VII, s. 474-475 (synagoga w końcu XVIII w.); IJCP. US Commission No. POCE000653.
Kosów Ruski, w, podl
grkat (diec. Włodzimierz, arch. Brześć, dek. Drohiczyn)
▪ śwgł, dr, s, NarNMP, Kołbuk 1998, s. 315.
Kosów Stary (Kosów), w, rus
grkat (diec. Lwów, arch. Halicz, dek. Kosów)
▪ śwgł, dr, s, WnNMP, Kołbuk 1998, s. 208 (k); Skoczylas, Oficjalat Halicz, s. 26 (Kosów).
Kosów, zob. Kosów Stary, w, rus
Kosów, zob. Moskalówka, w, rus
Kosówka, w, kij
grkat (diec. Kijów-Wilno, arch. Kijów, dek. Wołodarka)
▪ śwgł, dr, s, OpNMP, Kołbuk 1998, s. 115; Socjografia, s. 156.
Kösslin, zob. Koźliny, w, pom
Kossobudy (Kosobudy), w, rus
grkat (diec. Chełm, arch. Chełm, dek. Szczebrzeszyn)
▪ śwgł, dr, s, PKrzyża Św, Mapa diecezji chełmskiej i bełskiej, 1782 r.; Kołbuk 1998, s. 303; Gil, Chełmska diecezja, mapa.
Kossocice, zob. Kosocice, w, kr
Kossów, w, kr
rzkat (diec. Kraków, arch. Kraków, dek. Jędrzejów)
▪ śwgł, dr, s, Wszyscy Św, Litak 1996, s. 219 (miasto); Materiały, s. 102.
Kossów, zob. Kosów Lacki, m, podl
Kossy, w, pod
grkat (diec. Kijów-Wilno, arch. Kijów, dek. Jaruga)
▪ śwgł, dr, s, Michał A, Kołbuk 1998, s. 115; Socjografia, s. 47 (brac, patronat Teodora Potockiego, starosty jarudzkiego).
Kossy, zob. Kosy, w, brac
Kossyń (Kosyń), w, rus
grkat (diec. Chełm, arch. Chełm, dek. Chełm)
▪ śwgł, dr, s, NarNMP, Kołbuk 1998, s. 297.
Kostarowce, w, rus
grkat (diec. Przemyśl, dek. Sanok)
▪ śwgł, dr, s, Symeon Słupnik, Budzyński, Ludność, II, s. 196; Kołbuk 1998, s. 261.
Kosteniów, w, rus
grkat (diec. Lwów, arch. Brzeżany, dek. Rohatyn)
▪ śwgł, dr, s, Jan Ew, Budzyński, Struktura, s. 138; Kołbuk 1998, s. 177 (dek. Dunajów).
Kostianiec (Kościaniec), w, kij
grkat (diec. Kijów-Wilno, arch. Kijów, dek. Moszny)
▪ śwgł, dr, s, WnPańskie, Kołbuk 1998, s. 115; Socjografia, s. 139 (Kościaniec).
Kostrzyn (Kostrzyń), m, poz
rzkat (diec. Poznań, arch. Poznań, dek. Kostrzyń)
▪ śwgł, mr, d, Piotr i Paweł AAp, Litak 1996, s. 282 (Kostrzyń).
▪ śwpom, dr, d-mk, kłs, Św. Duch, Andrzej Ap, Mikołaj Bp, par. Kostrzyń, Litak 1996, s. 282 (Kostrzyń).
Kostrzyń, zob. Kostrzyn, m, poz
Kostyjów, zob. Kościejów, w, rus
Kosy (Kossy), w, brac
grkat (diec. Kijów-Wilno, arch. Kijów, dek. Raszków)
▪ śwgł, s, NMP, Socjografia, s. 71; SGKP. IV, s. 479.
Kosyniów (Kosinów), w, woł
grkat (diec. Łuck)
▪ śwgł, dr, s, ObjPańskie, Kołbuk 1998, s. 280 (Kosinów); Kondratiuk, Dżereła z istorii, 1791-1792 r. (dek. Korzec).
Kosyń, zob. Kossyń, w, rus
Koszary Nowe, zob. Nowe Koszary, w, woł
Koszary Stare, zob. Stare Koszary, w, woł
Koszarzyńce, zob. Kosarzyńce, w, pod
Koszelów, w, rus
grkat (diec. Lwów, arch. Lwów, dek. Kulików)
▪ śwgł, dr, k, OfNMP, Kołbuk 1998, s. 183 (s); Skoczylas, Oficjalat Lwów, s. 130.

Koszelówka, w, woł
grkat (diec. Łuck)
▪ śwgł, dr, s, Kołbuk 1998, s. 280.
Koszlaki, w, woł
grkat (diec. Łuck)
▪ śwgł, dr, s, Prakseda PM, Kołbuk 1998, s. 280.
Koszlany, w, brac
grkat (diec. Kijów-Wilno, arch. Kijów, dek. Kalnik)
▪ śwgł, dr, s, OpNMP, Kołbuk 1998, s. 115; Socjografia, s. 53.
Koszmaków (Koszmakówka), w, kij
grkat (diec. Kijów-Wilno, arch. Kijów, dek. Korsuń)
▪ śwgł, dr, s, PKrzyża Św, Kołbuk 1998, s. 115; Socjografia, s. 131 (Koszmakówka, cerkiew w apostazji).
Koszmakówka, zob. Koszmaków, w, kij
Koszowata, m, kij
grkat (diec. Kijów-Wilno, arch. Kijów, dek. Bohusław)
▪ śwgł, dr, s, NarNMP, Kołbuk 1998, s. 115; Socjografia, s. 108.
▪ śwgł, dr, s, PPańskie, Kołbuk 1998, s. 115; Socjografia, s. 108.
mojż
▪ śwgł, Liczba głów, s. 403, 1765 r.; AJZR. 5.2, s. 216, 1775 r.
Koszów (Kotów), w, brac
grkat (diec. Kijów-Wilno, arch. Kijów, dek. Tetyjów)
▪ śwgł, dr, s, PKrzyża Św, Kołbuk 1998, s. 115; Socjografia, s. 82.
Kosztowo, w, gn
rzkat (diec. Gniezno, arch. Kamień, dek. Nakło)
▪ śwgł, pr, s, Anna, Litak 1996, s. 183.
Koszuty, w, kal
rzkat (diec. Poznań, arch. Poznań, dek. Środa)
▪ śwgł, dr, s, Katarzyna PM, Litak 1996, s. 286.
Koszuty (Koszuty Małe), w, kal
rzkat (diec. Gniezno, arch. Gniezno, dek. Słupca)
▪ śwgł, dr, d, Bartłomiej Ap, Litak 1996, s. 172 (obecnie parafia we wsi Koszuty Małe).
Koszuty Małe, zob. Koszuty, w, kal
Koszwały (Gotteswalde, Gottswalde), w, pom
lut
▪ śwgł, Rhesa II, s. 95, 1834 r. (pastorzy od 1548); Klemp, Protestanci, mapa.
Koszyce, m, kr
rzkat (diec. Kraków, arch. Kraków, dek. Witów)
▪ śwpom, dr, s, Maria Magdalena, Mikołaj Bp, par. Witów, Litak 1996, s. 230.
Koszyłowce, w, pod
grkat (diec. Lwów, arch. Kamieniec Podolski, dek. Czerwonogród)
▪ śwgł, mr, s, WnNMP, Kołbuk 1998, s. 227 (kam, dr); Skoczylas, Oficjalat Kamieniec Podolski, s. 49.
Kościan, m, poz
rzkat (diec. Poznań, arch. Śrem, dek. Kościan)
▪ śwgł, mr, k, WnNMP, Jan Ch, Jan Ew, Litak 1996, s. 291.
▪ śwpom, Dominikanie, zak, Mikołaj Bp, Litak 1996, s. 503.
▪ śwpom, mr, mk, kłs, Św. Duch, par. Kościan, Litak 1996, s. 291.
▪ śwpom, Bernardyni, zak, NMPA, Litak 1996, s. 496.
▪ śwpom, mr, mk, kłs, Św. Krzyż, par. Kościan, Litak 1996, s. 291.
Kościaniec, zob. Kostianiec, w, kij
Kościaszyn, w, beł
grkat (diec. Chełm, arch. Bełz, dek. Waręż)
▪ śwgł, dr, d, OpNMP, Kołbuk 1998, s. 311.
Kościejów (Kostyjów), w, rus
grkat (diec. Lwów, arch. Lwów, dek. Żółkiew)
▪ śwgł, dr, s, Mikołaj Bp, Kołbuk 1998, s. 199 (Kostyjów); Skoczylas, Oficjalat Lwów, s. 156.
rzkat (diec. Lwów, arch. Żółkiew, dek. Janów)
▪ śwgł, mr, d, Mikołaj Bp, Litak 1996, s. 380.
Kościelec, w, in
rzkat (diec. Włocławek, arch. Kruszwica, dek. Inowrocław)
▪ śwgł, mr, s, Małgorzata PM, Litak 1996, s. 335.
Kościelec, w, kal
rzkat (diec. Gniezno, arch. Kalisz, dek. Stawiszyn)
▪ śwgł, dr-mr, d, Wojciech Bp, Litak 1996, s. 179.
Kościelec, w, kal
rzkat (diec. Gniezno, arch. Gniezno, dek. Konin)
▪ śwpom, dr-mr, k, Andrzej Ap, par. Koło, Litak 1996, s. 171.
Kościelec, w, kr
rzkat (diec. Kraków, arch. Kraków, dek. Nowa Góra)
▪ śwgł, mr, s, Jan Ch, Litak 1996, s. 222.
Kościelec, w, kr
rzkat (diec. Kraków, arch. Kraków, dek. Witów)
▪ śwgł, mr, s, Wojciech Bp, Litak 1996, s. 229.
Kościeleczki (Kościeliczki, Warnau), w, malb
rzkat (diec. Chełmno, arch. Malbork, dek. Malbork)
▪ śwgł, dr, k, Mikołaj Bp, Litak 1996, s. 164.
Kościeliczki, zob. Kościeleczki, w, malb
Kościelna Jania, w, pom
rzkat (diec. Włocławek, arch. Gdańsk, dek. Nowe)
▪ śwgł, mr, s, Św. Trójca, Józef, Mikołaj Bp, Litak 1996, s. 339.
Kościelna Wieś, w, brzkuj
rzkat (diec. Włocławek, arch. Włocławek, dek. Brześć Kujawski)
▪ śwgł, mr, s, Wawrzyniec M, Litak 1996, s. 343.
Kościelna Wieś, w, kal
rzkat (diec. Gniezno, arch. Kalisz, dek. Kalisz)
▪ śwgł, Benedyktyni, mr, d, zak, Wawrzyniec M, Litak 1996, s. 175.
▪ śwpom, mr, Św. Krzyż, par. Kościelna Wieś, Litak 1996, s. 176.
Kościelniki, w, kr
rzkat (diec. Kraków, arch. Kraków, dek. Proszowice)
▪ śwpom, mr, par. Górka, Litak 1996, s. 225 („in sylva").
Kościelniki, w, pod
grkat (diec. Lwów, arch. Kamieniec Podolski, dek. Bilcze)
▪ śwgł, dr, s, 40 MM, Kołbuk 1998, s. 227 (kam); Skoczylas, Oficjalat Kamieniec Podolski, s. 42.
Kościelniki, w, rus
grkat (diec. Przemyśl, dek. Sądowa Wisznia)
▪ śwgł, dr, s, WnPańskie, Budzyński, Ludność, II, s. 196; Kołbuk 1998, s. 262.
Kościelniki, w, rus
grkat (diec. Lwów, arch. Brzeżany, dek. Buczacz)
▪ śwgł, dr, s, Prakseda PM, Kołbuk 1998, s. 174; Skoczylas, Oficjalat Brzeżany, s. 61.
Kościerzyna (Podzamcze Kościerzyńskie, Berno, Berendt), m, pom
rzkat (diec. Włocławek, arch. Gdańsk, dek. Mirachowo)
▪ śwgł, mr, k, Św. Trójca, Litak 1996, s. 339.
▪ śwpom, dr, Św. Krzyż, par. Kościerzyna, Litak 1996, s. 339.
lut
▪ śwgł, ADPel. G69, k. 117v, 118, 125, 1780 r. (oratorium prywatne); Rhesa II, s. 123, 1834 r. (pastorzy od 1781); Die kirchliche Organisation um 1785 (Bethaus).
mojż
▪ śwgł, Liczba głów, s. 395, 1765 r. (Podzamcze Kościerzyńskie); Acta Congressus, s. LXXIX (kahał), 1767 r.; ADPel. G69, k. 118v, 124, 1780 r.; IJCP. US Commission No. POCE000010.

Kościeszki, w, brzkuj
rzkat (diec. Włocławek, arch. Kruszwica, dek. Kruszwica)
▪ śwgł, dr, s, Anna, Litak 1996, s. 336.
Kościuchnówka, w, woł
grkat (diec. Łuck)
▪ śwgł, Kołbuk 1998, s. 280.
Kośków, w, woł
grkat (diec. Łuck)
▪ śwgł, dr, s, WnNMP, Kołbuk 1998, s. 280; Kondratiuk, Dżereła z istorii, 1791-1792 r. (dek. Zasław).
Koślinka, w, pom
rzkat (diec. Gniezno, arch. Kamień, dek. Tuchola)
▪ śwpom, dr, Jakub W Ap, par. Tuchola, Litak 1996, s. 184.
Koślinka (Kiesling), w, malb
rzkat (diec. Chełmno, arch. Malbork, dek. Sztum)
▪ śwpom, par. Dąbrówka Malborska, Litak 1996, s. 165.
Kośmierzyn, w, rus
grkat (diec. Lwów, arch. Brzeżany, dek. Buczacz)
▪ śwgł, dr, s, Sobór Michała A, Kołbuk 1998, s. 174 (Michał A); Skoczylas, Oficjalat Brzeżany, s. 61.
Kośna, w, podl
grkat (diec. Włodzimierz, arch. Brześć, dek. Bielsk Podlaski)
▪ śwgł, dr, s, Mikołaj Bp, Kołbuk 1998, s. 313.
Kośnica Mała (Kuśniczka), w, brac
grkat (diec. Kijów-Wilno, arch. Kijów, dek. Jampol)
▪ śwgł, dr, s, OpNMP, Kołbuk 1998, s. 115; Socjografia, s. 44 (Kuśniczka).
Kośnica Wielka (Kuśnica), w, brac
grkat (diec. Kijów-Wilno, arch. Kijów, dek. Jampol)
▪ śwgł, dr, s, Mikołaj Bp, Kołbuk 1998, s. 115; Socjografia, s. 44.
Kotań, w, kr
grkat (diec. Przemyśl, dek. Biecz)
▪ śwgł, dr, k, Kosma i Damian MM, Kołbuk 1998, s. 241; Budzyński, Ludność, II, s. 196.
Kotelanka, w, woł
grkat (diec. Łuck)
▪ śwgł, dr, s, Michał A, Kołbuk 1998, s. 280; Kondratiuk, Dżereła z istorii, 1791-1792 r. (dek. Połonne).
Kotelnia, m, kij
grkat (diec. Kijów-Wilno, arch. Kijów, dek. Chodorków)
▪ śwgł, dr, s, Mikołaj Bp, Kołbuk 1998, s. 116; Socjografia, s. 111.
▪ śwgł, dr, s, WnNMP, Kołbuk 1998, s. 116; Socjografia, s. 111.
▪ śwgł, s, Socjografia, s. 111.
mojż
▪ śwgł, Liczba głów, s. 403, 1765 r. (kahał); AJZR. 5.2, s. 10, 1765 r.; IJCP. US Commission No. UA05540501.
Kotiużany (Kociużany), w, pod
grkat (diec. Lwów, arch. Bar, dek. Kopajgród)
▪ śwgł, dr, s, Mikołaj Bp, Kołbuk 1998, s. 227 (kam); Skoczylas, Oficjalat Bar, s. 11.
Kotiużyńce, w, brac
grkat (diec. Kijów-Wilno, arch. Kijów, dek. Przyłuka)
▪ śwgł, dr, s, WnNMP, Kołbuk 1998, s. 116 (WnPańskie); Socjografia, s. 67; Wizytacje generalne, s. 720-724.
Kotiużyńce (Kotiużyńce, k. Krasiłowa), w, woł
grkat (diec. Łuck)
▪ śwgł, dr, s, WnNMP, Kołbuk 1998, s. 280.
Kotiużyńce (Kotiużyńce, k. Teofilpola), w, woł
grkat (diec. Łuck)
▪ śwgł, dr, s, Św. Trójca, Kołbuk 1998, s. 280; Kondratiuk, Dżereła z istorii, 1791-1792 r. (dek. Teofilpol).
Kotiużyńce (Kotiużyńce, k. Wiśniowca St.), w, woł
grkat (diec. Łuck)
▪ śwgł, dr, s, Stefan A, Kołbuk 1998, s. 280.
Kotiużyńce, k. Krasiłowa, zob. Kotiużyńce, w, woł
Kotiużyńce, k. Teofilpola, zob. Kotiużyńce, w, woł
Kotiużyńce, k. Wiśniowca St., zob. Kotiużyńce, w, woł
Kotkowce, zob. Chodkowce, w, pod
Kotkowice, zob. Czukiew, w, rus
Kotlarka, w, kij
grkat (diec. Kijów-Wilno, arch. Kijów, dek. Chodorków)
▪ śwgł, Socjografia, s. 111; SGKP. XV/2, s. 140 (cerkiew filialna).
Kotlin, w, kal
rzkat (diec. Gniezno, arch. Kalisz, dek. Pleszew)
▪ śwgł, pr, s, Wszyscy Św, Litak 1996, s. 177.
Kotłów, w, sier
rzkat (diec. Wrocław, arch. Wrocław, dek. Ostrzeszów)
▪ śwgł, Kanonicy regularni laterańscy, mr, d, zak, NarNMP, Litak 1996, s. 467.
Kotoń, zob. Kołonszczyzna, w, kij
Kotoryny, w, rus
grkat (diec. Lwów, arch. Lwów, dek. Żurawno)
▪ śwgł, dr, s, NarJana Ch, Kołbuk 1998, s. 200 (Jan Ch); Skoczylas, Oficjalat Lwów, s. 159.
Kotów, w, rus
grkat (diec. Lwów, arch. Brzeżany, dek. Brzeżany)
▪ śwgł, dr, s, OpNMP, Kołbuk 1998, s. 173.
Kotów, w, rus
grkat (diec. Przemyśl, dek. Bircza)
▪ śwpom, dr, NPNMP, par. Rudawka, Kołbuk 1998, s. 243.
Kotów, w, woł
grkat (diec. Łuck)
▪ śwgł, dr, s, Prakseda PM, Kołbuk 1998, s. 280.
Kotów, zob. Koszów, w, brac
Kotunia, w, kal
rzkat (diec. Gniezno, arch. Gniezno, dek. Słupca)
▪ śwpom, dr, Jakub W Ap, par. Słupca, Litak 1996, s. 172.
Kotuszów, w, san
rzkat (diec. Kraków, arch. Wiślica Pr, dek. Pacanów)
▪ śwgł, mr, s, Jakub W Ap, Litak 1996, s. 251.
Kotuzów, w, rus
grkat (diec. Lwów, arch. Brzeżany, dek. Zarwanica)
▪ śwgł, dr, s, Mikołaj Bp, Kołbuk 1998, s. 195.
Kotynin, zob. Bolesławiec, m, sier
Kowal, m, brzkuj
rzkat (diec. Włocławek, arch. Włocławek, dek. Kowal)
▪ śwgł, mr, k, Urszula PM, Litak 1996, s. 344.
▪ śwpom, dr, mk, kłs, Fabian, Sebastian MM, par. Kowal, Litak 1996, s. 344.
▪ śwpom, mr, k, Mikołaj Bp, par. Kowal, Litak 1996, s. 344.
▪ śwpom, dr, k-mk, kłs, Św. Duch, par. Kowal, Litak 1996, s. 344.
mojż
▪ śwgł, Liczba głów, s. 394, 1765 r.; Acta Congressus (mapa)
Kowala Stępocina (Kowala), w, san
rzkat (diec. Kraków, arch. Kielce Dz, dek. Radom)
▪ śwgł, dr, s, Wojciech Bp, Litak 1996, s. 212.
Kowala, zob. Kowala Stępocina, w, san
Kowale, w, sier
rzkat (diec. Gniezno, arch. Ter. wieluńskie, dek. Krzepice)
▪ śwpom, dr, d, Feliks i Adaukt MM, par. Praszka, Litak 1996, s. 205.

Kowale Pańskie, w, sier
rzkat (diec. Gniezno, arch. Gniezno, dek. Konin)
▪ świgł, dr, s, Wszyscy Św, Litak 1996, s. 170.
Kowalew, w, kal
rzkat (diec. Gniezno, arch. Kalisz, dek. Pleszew)
▪ świgł, dr, s, Barłomiej Ap, Litak 1996, s. 177.
Kowalewo, m, che
rzkat (diec. Chełmno, arch. Chełmno, dek. Wąbrzeźno)
▪ świgł, mr, k, Mikołaj Bp, Litak 1996, s. 163.
Kowalewo, w, kal
rzkat (diec. Gniezno, arch. Gniezno, dek. Słupca)
▪ świgł, Cystersi, dr, d, obsł. zak, Piotr i Paweł AAp, Litak 1996, s. 172, 500 (parafia obsługiwana przez cystersów z Lądu).
Kowalewo (Kabel), w, poz
rzkat (diec. Wrocław, arch. Głogów Wielki, dek. Sława)
▪ świpom, par. Ciepielów, Litak 1996, s. 419 (Kabel).
Kowalicha (Kowalówka), w, kij
grkat (diec. Kijów-Wilno, arch. Kijów)
▪ świgł, dr, s, Michał A, Kołbuk 1998, s. 116.
Kowalówka, w, rus
grkat (diec. Lwów, arch. Brzeżany, dek. Buczacz)
▪ świgł, dr, s, Mikołaj Bp, Kołbuk 1998, s. 174; Duh, Pawlyszyn, Spis parafii 1782 r.; Skoczylas, Oficjalat Brzeżany, s. 99 (dek. Zawałów); Skoczylas, Generalne wizytacje, s. 231.
Kowalówka (Kowalówka, k. Bracławia), w, brac
grkat (diec. Kijów-Wilno, arch. Kijów, dek. Niemirów)
▪ świgł, dr, s, OpNMP, Kołbuk 1998, s. 116; Socjografia, s. 61.
Kowalówka (Kowalówka, k. Wasylkowa), w, kij
grkat (diec. Kijów-Wilno, arch. Kijów, dek. Białacerkiew)
▪ świgł, dr, s, Kołbuk 1998, s. 116 (prawdopodobnie w dekanacie Białacerkiew).
Kowalówka (Kowołowka), w, pod
grkat (diec. Lwów, arch. Kamieniec Podolski, dek. Kitajgród)
▪ świgł, dr, s, Skoczylas, Oficjalat Kamieniec Podolski, s. 75.
Kowalówka, zob. Kowalicha, w, kij
Kowalówka, k. Bracławia, zob. Kowalówka, w, brac
Kowalówka, k. Wasylkowa, zob. Kowalówka, w, kij
Kowel, m, woł
grkat (diec. Włodzimierz, arch. Włodzimierz)
▪ świgł, dr, k, ZwNMP, Kołbuk 1998, s. 320; Skoczylas, Religia ta kultura, s. 62, 1715 r. (dek. Kamień Koszyrski).
▪ świgł, dr, k, OfNMP, Kołbuk 1998, s. 320; Skoczylas, Religia ta kultura, s. 57, 1715 r. (dek. Kowel).
▪ świgł, dr, k, ZmPańskie, Kołbuk 1998, s. 320; Skoczylas, Religia ta kultura, s. 61, 1715 r. (dek. Turzysk).
▪ świgł, dr, k, PKrzyża Św, Kołbuk 1998, s. 320; Skoczylas, Religia ta kultura, s. 57, 1715 r. (dek. Kowel).
rzkat (diec. Łuck, arch. Łuck, dek. Włodzimierz)
▪ świgł, dr, Anna, Litak 1996, s. 391.
mojż
▪ świgł, AAL. Rep60 A160, k. 386-386v, 1728 r.; AAL. Rep60 A161, k. 172, 1728 r. (kahał); AAL. Rep60 A157, s. 917, ok. 1750 r.; Liczba głów, s. 399, 1765 r.; AJZR. 5.2, s. 93, 1765 r.
Kowenice, w, rus
grkat (diec. Przemyśl, dek. Sambor)
▪ świgł, dr, s, PPańskie, Budzyński, Ludność, II, s. 197; Kołbuk 1998, s. 260.
Kowołowka, zob. Kowalówka, w, pod
Kozackie (Kozackie, k. Bałty, Kozacka), w, brac
grkat (diec. Kijów-Wilno, arch. Kijów, dek. Bałta)
▪ świgł, dr, s, Jan Ew, Kołbuk 1998, s. 116; Socjografia, s. 50 (Kozacka).
Kozackie (Kozackie, k. Zwinogródki), w, kij
grkat (diec. Kijów-Wilno, arch. Kijów)
▪ świgł, dr, s, NarNMP, Kołbuk 1998, s. 116.
Kozackie, k. Bałty, Kozacka, zob. Kozackie, w, brac
Kozackie, k. Zwinogródki, zob. Kozackie, w, kij
Kozaczki, w, pod
grkat (diec. Lwów, arch. Bar, dek. Bar)
▪ świgł, dr, k, NarNMP, Kołbuk 1998, s. 227 (kam); przynależność dekanalna wątpliwa.
Kozaczyn, zob. Kazawczyn, w, brac
Kozaczyzna (Łanowce), w, pod
grkat (diec. Lwów, arch. Kamieniec Podolski, dek. Skała)
▪ świgł, dr, k, WnPańskie, Skoczylas, Oficjalat Kamieniec Podolski, s. 86 („Łanowce alias Kozaczyzna").
Kozak, w, woł
grkat (diec. Łuck)
▪ świgł, dr, s, Św. Trójca, Kołbuk 1998, s. 280.
Kozansk, zob. Kożanka, w, kij
Kozara (Kozara Dolna, Kozara Górna, Zniłów, Batków), w, rus
grkat (diec. Lwów, arch. Lwów, dek. Żurawno)
▪ świgł, dr, s, Prakseda PM, Kołbuk 1998, s. 200; Skoczylas, Niedatowanyj rejestr, s. 556; Duh, Pawlyszyn, Spis parafii 1782 r. (Kozara Górna); Skoczylas, Oficjalat Lwów, s. 159 („na Zniłowie").
▪ świgł, dr, s, OpNMP, Kołbuk 1998, s. 200; Skoczylas, Niedatowanyj rejestr, s. 556; Duh, Pawlyszyn, Spis parafii 1782 r. (Kozara Dolna); Skoczylas, Oficjalat Lwów, s. 159 („na Batkowie").
Kozara Dolna, zob. Kozara, w, rus
Kozara Górna, zob. Kozara, w, rus
Kozarka, zob. Kozary, w, kij
Kozarowicze (Kozarzycze), w, kij
grkat (diec. Kijów-Wilno, arch. Kijów, dek. Dymir)
▪ świgł, dr, s, OpNMP, Kołbuk 1998, s. 116; Socjografia, s. 122.
Kozary (Kozarka), w, kij
grkat (diec. Kijów-Wilno, arch. Kijów, dek. Cudnów)
▪ świgł, dr, s, Onufry P, Kołbuk 1998, s. 116; Socjografia, s. 114; Wizytacje generalne, s. 367.
Kozarzewek, w, kal
rzkat (diec. Gniezno, arch. Gniezno, dek. Sompolno)
▪ świpom, mr, NarNMP, par. Kazimierz Biskupi, Litak 1996, s. 174.
Kozarzycze, zob. Kozarowicze, w, kij
Kozawczyn, zob. Kazawczyn, w, brac
Koziary, w, woł
grkat (diec. Łuck)
▪ świgł, dr, s, Demetriusz M, Kołbuk 1998, s. 280.
Koziatyn, w, kij
grkat (diec. Kijów-Wilno, arch. Kijów, dek. Białołówka)
▪ świgł, dr, s, Łukasz Ew, Kołbuk 1998, s. 116; Socjografia, s. 106.
Kozice, w, rus
grkat (diec. Lwów, arch. Lwów, dek. Lwów)
▪ świgł, dr, k, PKrzyża Św, Budzyński, Struktura, s. 137; Kołbuk 1998, s. 185 (dek. Obroszyn, s); Skoczylas, Oficjalat Lwów, s. 134.
Koziczyn, w, maz
rzkat (diec. Płock, arch. Płock, dek. Ciechanów)
▪ świgł, dr, s, Św. Trójca, Litak 1996, s. 264.
Koziebrody, w, pł
rzkat (diec. Płock, arch. Płock, dek. Raciąż)
▪ świgł, dr, s, Jakub W Ap, Wawrzyniec M, Dorota PM, Litak 1996, s. 268.

Kozielsko, w, gn
rzkat (diec. Gniezno, arch. Gniezno, dek. Łekno)
▪ śwgł, dr, s, Andrzej Ap, Litak 1996, s. 171.
Kozienice, m, san
rzkat (diec. Kraków, arch. Kielce Dz, dek. Zwoleń)
▪ śwgł, dr, k, PKrzyża Św, Litak 1996, s. 213.
▪ śwpom, dr, NawNMP, par. Kozienice, Litak 1996, s. 214.
mojż
▪ śwgł, AKMK. AV44, s. 98, 108a, 1748 r.; Liczba głów, s. 394, 1765 r.; Acta Congressus (mapa); IJCP. US Commission No. POCE000060; Muszyńska, Żydzi, s. 37.
Kozijówka (Koziówka), w, kij
grkat (diec. Kijów-Wilno, arch. Kijów, dek. Radomyśl)
▪ śwpom, dr, Mikołaj Bp, par. Korosteszów, Kołbuk 1998, s. 116 (jako cerkiew parafialna); Pochilewicz, s. 141.
Kozin, m, kij
grkat (diec. Kijów-Wilno, arch. Kijów, dek. Bohusław)
▪ śwgł, dr, k, Michał A, Kołbuk 1998, s. 97; Socjografia, s. 108 (patronat Stanisława Poniatowskiego, bratanka Stanisława Augusta).
Kozin, m, woł
grkat (diec. Łuck)
▪ śwgł, dr, s, OpNMP, Kołbuk 1998, s. 280.
rzkat (diec. Łuck, arch. Łuck, dek. Krzemieniec)
▪ śwpom, Dominikanie, mr, d, zak, Stanisław Bp, par. Ptycza, Litak 1996, s. 390.
mojż
▪ śwgł, Liczba głów, s. 400, 1765 r.; AJZR. 5.2, s. 105, 1765 r.
Kozina, w, rus
grkat (diec. Lwów, arch. Brzeżany, dek. Grzymałów)
▪ śwgł, dr, s, Prakseda Tyrnowska, Kołbuk 1998, s. 180 (dek. Janów, Prakseda PM); Duh, Pawlyszyn, Spis parafii 1782 r.; Skoczylas, Oficjalat Brzeżany, s. 69.
Kozina, w, rus
grkat (diec. Lwów, arch. Halicz, dek. Halicz)
▪ śwgł, dr, k, Michał A, Kołbuk 1998, s. 204; Skoczylas, Oficjalat Halicz, s. 9.
Kozińce (Kozińce, k. Bracławia), w, brac
grkat (diec. Kijów-Wilno, arch. Kijów, dek. Czeczelnik)
▪ śwgł, dr, s, WnNMP, Kołbuk 1998, s. 116; Socjografia, s. 29.
Kozińce (Kozińce, k. Winnicy), w, brac
grkat (diec. Kijów-Wilno, arch. Kijów, dek. Przyłuka)
▪ śwgł, dr, s, PKrzyża Św, Kołbuk 1998, s. 116; Socjografia, s. 67; Wizytacje generalne, s. 725-729.
Kozińce, k. Bracławia, zob. Kozińce, w, brac
Kozińce, k. Winnicy, zob. Kozińce, w, brac
Koziowa, w, rus
grkat (diec. Przemyśl, dek. Skole)
▪ śwgł, dr, s, Mikołaj Bp, Budzyński, Ludność, II, s. 197; Kołbuk 1998, s. 264.
Koziówka, zob. Kozijówka, w, kij
Kozirynek, zob. Radzyń, m, lub
Kozłów, m, rus
grkat (diec. Lwów, arch. Brzeżany, dek. Kozłów)
▪ śwgł, dr, d, Mikołaj Bp, Budzyński, Struktura, s. 137; Skoczylas, Oficjalat Brzeżany, s. 75.
▪ śwgł, dr, d, WnPańskie, Kołbuk 1998, s. 182 (WnNMP); Skoczylas, Niedatowanyj rejestr, s. 554; Duh, Pawlyszyn, Spis parafii 1782 r.; Skoczylas, Oficjalat Brzeżany, s. 75.
rzkat (diec. Lwów, arch. Lwów, dek. Dunajów)
▪ śwgł, mr, d, Miłosierdzie Jezusa, NMP, Litak 1996, s. 375.
Kozłów, w, beł
grkat (diec. Chełm, arch. Bełz, dek. Busk)
▪ śwgł, dr, s, Michał A, Kołbuk 1998, s. 306.
Kozłów, w, kr
rzkat (diec. Kraków, arch. Kraków, dek. Książ Wielki)
▪ śwgł, dr, s, Wszyscy Św, Litak 1996, s. 221.
Kozłów, w, pod
grkat (diec. Lwów, arch. Bar, dek. Mohylów)
▪ śwgł, dr, s, PPańskie, Kołbuk 1998, s. 227; Skoczylas, Oficjalat Bar, s. 23.
Kozłów, w, san
rzkat (diec. Gniezno, arch. Kurzelów, dek. Małogoszcz)
▪ śwgł, dr, s, NarNMP, Mikołaj Bp, Litak 1996, s. 187.
Kozłów Biskupi, w, raw
rzkat (diec. Poznań, arch. Warszawa, dek. Sochaczew)
▪ śwgł, mr, d, Wszyscy Św, Litak 1996, s. 303.
Kozłów Szlachecki, w, raw
rzkat (diec. Poznań, arch. Warszawa, dek. Sochaczew)
▪ śwgł, mr, s, Florian M, Mikołaj Bp, Litak 1996, s. 303.
Kozłówka, w, brac
grkat (diec. Kijów-Wilno, arch. Kijów, dek. Czeczelnik)
▪ śwgł, dr, s, Kołbuk 1998, s. 116 (przynależność dekanalna wątpliwa).
Kozodawińce (Kozodawnińce), w, pod
grkat (diec. Lwów, arch. Kamieniec Podolski, dek. Kitajgród)
▪ śwgł, dr, k, Michał A, Kołbuk 1998, s. 227 (Kozodawnińce, kam, s); Skoczylas, Oficjalat Kamieniec Podolski, s. 75.
Kozodawnińce, zob. Kozodawińce, w, pod
Kozowa (Kozowa Stara), m, rus
grkat (diec. Lwów, arch. Brzeżany, dek. Kozłów)
▪ śwgł, dr, s, Spotkanie Pańskie, Budzyński, Struktura, s. 137 (OczNMP); Duh, Pawlyszyn, Spis parafii 1782 r.; Skoczylas, Oficjalat Brzeżany, s. 75.
▪ śwgł, dr, s, WnNMP, Budzyński, Struktura, s. 137; Kołbuk 1998, s. 173 (dek. Brzeżany); Skoczylas, Oficjalat Brzeżany, s. 75.
▪ śwgł, dr, s, Sobór Michała A, Budzyński, Struktura, s. 137; Skoczylas, Oficjalat Brzeżany, s. 76 (Stara Kozowa).
rzkat (diec. Lwów, arch. Lwów, dek. Konkolniki)
▪ śwgł, dr, s, Stanisław Bp, Litak 1996, s. 376.
mojż
▪ śwgł, Liczba głów, s. 396, 1765 r.; Żydzi ziemi lwowskiej, s. 370, 1765 r. (kahał z parafią).
Kozowa Stara, zob. Kozowa, m, rus
Kozówka, w, rus
grkat (diec. Lwów, arch. Brzeżany, dek. Skałat)
▪ śwgł, dr, s, Mikołaj Bp, Kołbuk 1998, s. 189.
Kozówka, w, rus
grkat (diec. Lwów, arch. Brzeżany, dek. Brzeżany)
▪ śwgł, dr, s, NarPańskie, Kołbuk 1998, s. 173.
Kozuby, zob. Harmaki Nowe, w, pod
Kozy, w, kr
rzkat (diec. Kraków, arch. Kraków, dek. Oświęcim)
▪ śwgł, dr, s, Szymon i Juda Tadeusz AAp, Litak 1996, s. 224.
Koźle, w, łęcz
rzkat (diec. Gniezno, arch. Łęczyca, dek. Zgierz)
▪ śwgł, dr, s, Stefan, Litak 1996, s. 195 (Szczepan).
Koźlin, w, woł
grkat (diec. Łuck)
▪ śwgł, dr, s, ZmPańskie, Kołbuk 1998, s. 280.
Koźlinicze, w, woł
grkat (diec. Włodzimierz, arch. Włodzimierz)

▪ śwgł, dr, s, ZmPańskie, Kołbuk 1998, s. 320; Skoczylas, Religia ta kultura, s. 58, 1715 r. (dek. Kowel).
Koźliny (Güttland, Kösslin), w, pom
lut
▪ śwgł, Rhesa II, s. 100, 1834 r. (pastorzy od 1582); Klemp, Protestanci, mapa.
Koźmin (Koschmin), m, kal
rzkat (diec. Poznań, arch. Śrem, dek. Koźmin)
▪ śwgł, mr, s, WnNMP, Wawrzyniec M, Litak 1996, s. 291.
▪ śwpom, dr, mk, Św. Krzyż, par. Koźmin, Litak 1996, s. 292.
▪ śwpom, dr, mk, kłs, Św. Duch, par. Koźmin, Litak 1996, s. 292.
▪ śwpom, dr, mk, Św. Trójca, par. Koźmin, Litak 1996, s. 292.
▪ śwpom, Bernardyni, zak, NPNMP, Litak 1996, s. 496.
mojż
▪ śwgł, AAP. AV33, k. 273, 1778 r.; Liczba głów, s. 392, 1765 r.; Acta Congressus, s. LXXIX (kahał), 1767 r.; IJCP. US Commission No. POCE000467.
Koźminek, m, kal
rzkat (diec. Gniezno, arch. Kalisz, dek. Staw)
▪ śwgł, mr, s, Jan Ch, Jan Ew, Litak 1996, s. 178.
▪ śwpom, dr, Wawrzyniec M, par. Koźminek, Litak 1996, s. 179.
mojż
▪ śwgł, Liczba głów, s. 392, 1765 r.
Koźminek, w, poz
rzkat (diec. Poznań, arch. Pszczew, dek. Zbąszyń)
▪ śwpom, dr, d, Stanisław Bp, par. Opalewice, Litak 1996, s. 289 (parafia do której należał kościół leżała na terenie diecezji wrocławskiej).
Kożaniki (Kożanka, Kożanki), w, kij
grkat (diec. Kijów-Wilno, arch. Kijów, dek. Białacerkiew)
▪ śwgł, dr, s, OpNMP, Kołbuk 1998, s. 116; Socjografia, s. 103 (Kożanka).
Kożanka (Kożanka, k. Lipowca, Kożenka), w, brac
grkat (diec. Kijów-Wilno, arch. Kijów, dek. Żywotów)
▪ śwgł, dr, s, PKrzyża Św, Kołbuk 1998, s. 116; Socjografia, s. 92.
Kożanka (Kożanka, k. Wasylkowa, Kozansk), w, kij
grkat (diec. Kijów-Wilno, arch. Kijów, dek. Pawołocz)
▪ śwgł, dr, s, Mikołaj Bp, Kołbuk 1998, s. 116; Socjografia, s. 144 (Kozansk).
Kożanka, zob. Kożaniki, w, kij
Kożanka, k. Lipowca, zob. Kożanka, w, brac
Kożanka, k. Wasylkowa, zob. Kożanka, w, kij
Kożanki, zob. Kożaniki, w, kij
Kożany, w, podl
grkat (diec. Kijów-Wilno, arch. Wilno)
▪ śwgł, Kołbuk 1998, s. 86.
Kożenka, zob. Kożanka, w, brac
Kożuchów, w, pod
grkat (diec. Lwów, arch. Bar, dek. Bar)
▪ śwgł, dr, k, Michał A, Kołbuk 1998, s. 227 (kam, s); Skoczylas, Oficjalat Bar, s. 5.
Kożuchów, zob. Kożuchówek, w, podl
Kożuchówek (Kożuchów), w, podl
rzkat (diec. Łuck, arch. Brześć, dek. Węgrów)
▪ śwgł, dr, s, Wawrzyniec M, Litak 1996, s. 387 (Kożuchów).
Kożuchówka, w, brac
grkat (diec. Kijów-Wilno, arch. Kijów, dek. Teplik)
▪ śwgł, dr, s, Prakseda PM, Kołbuk 1998, s. 116; Socjografia, s. 79.
Kożuszki, w, kij
grkat (diec. Pińsk)
▪ śwpom, dr, Św. Trójca, par. Teszkowo, Skoczylas, Diecezja turowo-pińska, s. 4 (dek. Petryków); Spirydonow, Białoruś, mapa.
Kórnik, m, kal
rzkat (diec. Poznań, arch. Poznań, dek. Środa)
▪ śwgł, mr, s, NMP, Wszyscy Św, Bartłomiej Ap, Litak 1996, s. 286.
▪ śwpom, dr, d-mk, Św. Duch, par. Kórnik, Litak 1996, s. 286.
mojż
▪ śwgł, dr, AAP. AV31, s. 295, 1777 r. (proseucha); Verbin, Wooden synagogues, s. 22.
Kraczkowa, w, rus
rzkat (diec. Przemyśl, arch. Jarosław, dek. Rzeszów)
▪ śwgł, dr, s, Mikołaj Bp, Litak 1996, s. 400.
Kraczkówka (Pruczkowka), w, brac
grkat (diec. Kijów-Wilno, arch. Kijów, dek. Sokołówka)
▪ śwgł, dr, s, Mikołaj Bp, Kołbuk 1998, s. 116; Socjografia, s. 74 (prawdopodobnie jako Pruczkowka).
Kraina, zob. Krajna, w, rus
Krajenka, m, gn
rzkat (diec. Gniezno, arch. Kamień, dek. Łobżenica)
▪ śwgł, pr, s, Anna, Mikołaj Bp, Litak 1996, s. 182.
▪ śwpom, mr, s, kłs, Katarzyna PM, par. Krajenka, Litak 1996, s. 182.
lut
▪ śwgł, dr, AAGn. CE42, s. 394-396, 1766 r. (dysydenci); Merczyng, Zbory, s. 153 (Krojanka, zbór upadł przed 1750).
mojż
▪ śwgł, AAGn. CE42, s. 396, 1766 r.; Liczba głów, s. 392, 1754 r.; IJCP. US Commission No. POCE000426.
Krajewszczyzna, w, kij
grkat (diec. Kijów-Wilno, arch. Kijów, dek. Czerniachów)
▪ śwgł, dr, s, Michał A, Kołbuk 1998, s. 116; Socjografia, s. 119.
Krajkowo, w, pł
rzkat (diec. Płock, arch. Płock, dek. Raciąż)
▪ śwgł, mr, s, Św. Trójca, Litak 1996, s. 269.
Krajna (Kraina), w, rus
grkat (diec. Przemyśl, dek. Dobromil)
▪ śwgł, dr, s, ZwNMP, Budzyński, Ludność, II, s. 198; Kołbuk 1998, s. 244 (miejscowość obecnie nie istnieje).
Krajów, w, woł
grkat (diec. Łuck)
▪ śwgł, mr, s, OpNMP, Kołbuk 1998, s. 280.
Krakowiec, m, rus
grkat (diec. Przemyśl, dek. Jaworów)
▪ śwgł, dr, s, Mikołaj Bp, Budzyński, Ludność, II, s. 198; Kołbuk 1998, s. 250.
rzkat (diec. Przemyśl, arch. Przemyśl, dek. Mościska)
▪ śwgł, dr, s, Jakub W Ap, Litak 1996, s. 403.
mojż
▪ śwgł, AAPrz. AV178, k. 124-124v, 1754 r.; AAPrz. AV165, k. 164, 174-174v, 1744 r. (alias szkoła); Liczba głów, s. 397, 1765 r. (kahał); Żydzi ziemi lwowskiej, s. 371, 1765 r. (kahał z parafią).
Kraków (Smoleńsk, Wesoła, Piasek, Wawel, Gródek, Błonie), m, kr
rzkat (diec. Kraków, arch. Kraków, dek. Kraków)
▪ śwgł, Duchacy, mr, d, obsł. zak, Św. Krzyż, Litak 1996, s. 220, 506; Plan Kołłątajowski, 1785 r.
▪ śwgł, mr, d, Mikołaj Bp, Litak 1996, s. 220 (Wesoła).
▪ śwgł, mr, kol, Anna, Litak 1996, s. 220.
▪ śwgł, mr, WnNMP, Litak 1996, s. 220.

▪ śwgł, mr, kat, par, Wacław Kr, Litak 1996, s. 212.
▪ śwgł, mr, kol, Wszyscy Św, Litak 1996, s. 220.
▪ śwgł, mr, s, Szczepan M, Litak 1996, s. 220.
▪ śwpom, mr, kol, Michał A, par. Kraków, Litak 1996, s. 221.
▪ śwpom, mr, UJ, Maria Magdalena, par. Kraków, Litak 1996, s. 220.
▪ śwpom, mr, d, Piotr Ap, par. Kraków, Litak 1996, s. 221 (Piotr i Paweł AAp).
▪ śwpom, Dominikanki, zak, NMPŚ, Litak 1996, s. 534 (Kraków-Gródek, Św. Trójca); Plan Kołłątajowski, 1785 r.
▪ śwpom, mr, kol, Jerzy M, par. Kraków, Litak 1996, s. 220.
▪ śwpom, Jezuici, mr, zak, Maciej i Mateusz AAp, par. Kraków, Litak 1996, s. 220 (kłs, mk, Maciej Ap), 513 (jako dom zakonny męski jezuitów); Plan Kołłątajowski, 1785 r. (kościół pod rządem miasta); Kraków (dostęp: http://www.jezuici.krakow.pl/cgi-bin/rjbo?b=enc&n=3257&q=0, 30.12.2004).
▪ śwpom, Dominikanie, mr, obsł. zak, Idzi O, par. Kraków, Litak 1996, s. 220; Plan Kołłątajowski, 1785 r. („z dworkiem oo. dominikanów").
▪ śwpom, Prezentki, zak, Jan Ch, Litak 1996, s. 537.
▪ śwpom, Karmelitanki Bose, d, zak, kłs, Marcin Bp, par. Kraków, Litak 1996, s. 221.
▪ śwpom, mr, d, kłs, MiłBoże, par. Kraków, Litak 1996, s. 221 (Kraków-Smoleńsk).
▪ śwpom, Karmelici trzewiczkowi, zak, Tomasz Ap, Litak 1996, s. 520.
▪ śwpom, Klaryski, zak, Andrzej Ap, Litak 1996, s. 536.
▪ śwpom, mr, mk, Gertruda P, par. Kraków, Litak 1996, s. 220.
▪ śwpom, Benedyktynki, obsł. zak, Scholastyka, Litak 1996, s. 531 (jako dom zakonny żeński); Plan Kołłątajowski, 1785 r.; Kościół św. Scholastyki (dostęp: http://jazon.hist.uj.edu.pl/~gb/koscioly/index.php?name=scholastyki&menu=m_staremiasto, 15 XII 2004) - jedynie obsługa przez benedyktynki ze Staniątek.
▪ śwpom, Karmelitanki Bose, zak, Teresa, Jan od Krzyża, Litak 1996, s. 535 (Wesoła).
▪ śwpom, Bernardynki, zak, Józef, Litak 1996, s. 533.
▪ śwpom, Duchacy, mr, d, zak, kłs, Św. Duch, par. Kraków, Litak 1996, s. 220; Plan Kołłątajowski, 1785 r.
▪ śwpom, Kapucyni, zak, ZwNMP, Litak 1996, s. 518 (Piasek).
▪ śwpom, Bernardyni, zak, NPNMP, Litak 1996, s. 494.
▪ śwpom, Franciszkanie konwentualni, zak, Franciszek z Asyżu, Litak 1996, s. 508.
▪ śwpom, Norbertanki (Ordo Monialium Premonstratensis), zak, Norbert, Litak 1996, s. 537 (Scholastyka); Plan Kołłątajowski, 1785 r.
▪ śwpom, Karmelici bosi, zak, NPNMP, Litak 1996, s. 519 (Kraków-Wesoła).
▪ śwpom, mr, UJ, Piotr i Paweł AAp, par. Kraków, Litak 1996, s. 221 (na Piasku).
▪ śwpom, Karmelici trzewiczkowi, zak, NawNMP, Litak 1996, s. 520 (Kraków-Piasek).
▪ śwpom, mr, mk, Roch W, par. Kraków, Litak 1996, s. 221.
▪ śwpom, Karmelici bosi, zak, Michał A, Litak 1996, s. 519.
▪ śwpom, Dominikanie, zak, Św. Trójca, Litak 1996, s. 503.
▪ śwpom, Reformaci, zak, Kazimierz Królewicz, Litak 1996, s. 527.
▪ śwpom, Jezuici, zak, Piotr i Paweł AAp, Litak 1996, s. 513.
▪ śwpom, mr, UJ, Wojciech Bp, par. Kraków, Litak 1996, s. 221; Plan Kołłątajowski, 1785 r. (kościół pod rządem miasta).
▪ śwpom, Jezuici, zak, Barbara PM, Litak 1996, s. 513.
▪ śwpom, Kanonicy regularni od pokuty (Markowie), zak, Marek Ap, Litak 1996, s. 517.
▪ śwpom, Pijarzy, zak, PPańskie, Litak 1996, s. 526.
▪ śwpom, Bonifratrzy, zak, Urszula PM, Litak 1996, s. 497 (Św. Trójca); Plan Kołłątajowski, 1785 r.

Kraków, zob. Bielany, w, kr
Kraków, zob. Kazimierz, m, kr
Kraków, zob. Kleparz, m, kr
Kraków, zob. Wróblowice, w, kr
Kraków, zob. Zwierzyniec, w, kr
Kramarzówka, w, rus
grkat (diec. Przemyśl, dek. Pruchnik)
▪ śwgł, dr, s, PKrzyża Św, Budzyński, Ludność, II, s. 199; Kołbuk 1998, s. 257.
Kramsk, w, kal
rzkat (diec. Gniezno, arch. Gniezno, dek. Sompolno)
▪ śwgł, dr, d, Stanisław Bp, Litak 1996, s. 173.
Kramsk, zob. Krępsk, w, pom
Kranz, zob. Kręcko, w, poz
Krasenka, zob. Krasne, w, kij
Krasice, w, rus
grkat (diec. Przemyśl, dek. Przemyśl)
▪ śwgł, dr, s, Michał A, Budzyński, Ludność, II, s. 199; Kołbuk 1998, s. 258.
Krasiczyn, m, rus
rzkat (diec. Przemyśl, arch. Przemyśl, dek. Pruchnik)
▪ śwgł, mr, s, WnNMP, Litak 1996, s. 404.
▪ śwpom, mr, Marcin Bp, Barbara PM, par. Krasiczyn, Litak 1996, s. 405.
mojż
▪ śwgł, dr, AAPrz. AV166, k. 82, 1744 r. (schola); Liczba głów, s. 396, 1765 r. (kahał).
Krasiejów, w, rus
grkat (diec. Lwów, arch. Halicz, dek. Uście Zielone)
▪ śwgł, dr, s, ObjPańskie, Kołbuk 1998, s. 216 (ZmPańskie); Skoczylas, Niedatowanyj rejestr, s. 567; Duh, Pawlyszyn, Spis parafii 1782 r.; Skoczylas, Oficjalat Halicz, s. 48.
Krasienin, w, lub
rzkat (diec. Kraków, arch. Lublin, dek. Parczew)
▪ śwgł, mr, s, NarNMP, Sebastian M, Litak 1996, s. 235.
Krasiłów, m, woł
grkat (diec. Łuck)
▪ śwgł, dr, s, Św. Trójca, Kołbuk 1998, s. 280; Kondratiuk, Dżereła z istorii, 1791-1792 r. (dek. Krasiłów).
▪ śwgł, dr, s, NarPańskie, Kołbuk 1998, s. 280; Kondratiuk, Dżereła z istorii, 1791-1792 r. (dek. Krasiłów).
▪ śwgł, dr, s, ZmPańskie, Kołbuk 1998, s. 280; Kondratiuk, Dżereła z istorii, 1791-1792 r. (dek. Krasiłów).
mojż
▪ śwgł, Liczba głów, s. 400, 1765 r.; AJZR. 5.2, s. 108, 1765 r.; IJCP. US Commission No. UA22250101.
Krasiłówka, w, kij
grkat (diec. Kijów-Wilno, arch. Kijów, dek. Stawiszcze)
▪ śwgł, dr, s, OpNMP, Socjografia, s. 154; Kołbuk 1998, s. 339 (jako cerkiew prawosławna).
Krasiłówka, w, rus
grkat (diec. Lwów, arch. Halicz, dek. Ottynia)
▪ śwgł, dr, s, Przeniesienie Relikwii Mikołaja Bpa, Kołbuk 1998, s. 209 (Mikołaj Bp); Skoczylas, Oficjalat Halicz, s. 30.
Krasiłówka, w, woł
grkat (diec. Łuck)
▪ śwgł, dr, s, PPańskie, Kołbuk 1998, s. 280; Kondratiuk, Dżereła z istorii, 1791-1792 r. (dek. Korzec).

Krasna, w, rus
grkat (diec. Lwów, arch. Halicz, dek. Żuków)
▪ śwgł, dr, k, NarNMP, Kołbuk 1998, s. 219 (WnNMP); Skoczylas, Niedatowanyj rejestr, s. 579; Duh, Pawlyszyn, Spis parafii 1782 r.
Krasna, w, rus
grkat (diec. Lwów, arch. Brzeżany, dek. Kozłów)
▪ śwgł, dr, d, Kosma i Damian MM, Kołbuk 1998, s. 181; Skoczylas, Oficjalat Brzeżany, s. 75.
Krasna (Krasne), w, rus
grkat (diec. Lwów, arch. Halicz, dek. Kałusz)
▪ śwgł, dr, k, Mikołaj Bp, Kołbuk 1998, s. 211 (dek. Perehińsko); Skoczylas, Oficjalat Halicz, s. 18.
Krasna (Krosna), w, san
grkat (diec. Przemyśl, dek. Dukla)
▪ śwgł, dr, s, Michał A, Budzyński, Ludność, II, s. 199; Kołbuk 1998, s. 246 (rus).
Krasna Góra, zob. Lubasz, w, poz
Krasna Łąka (Schönwiese), w, malb
rzkat (diec. Chełmno, arch. Malbork, dek. Dzierzgoń)
▪ śwgł, mr, s, Anna, Litak 1996, s. 163.
Krasne, m, brac
grkat (diec. Kijów-Wilno, arch. Kijów, dek. Krasne)
▪ śwgł, dr, s, PKrzyża Św, Kołbuk 1998, s. 116; Socjografia, s. 58.
rzkat (diec. Łuck, arch. Łuck, dek. Bracław)
▪ śwgł, mr, s, Antoni Pad, Litak 1996, s. 388.
mojż
▪ śwgł, Liczba głów, s. 402, 1765 r.; AJZR. 5.2, s. 178, 1765 r.
Krasne, w, beł
grkat (diec. Chełm, arch. Bełz, dek. Busk)
▪ śwgł, dr, s, Eliasz Pr, Kołbuk 1998, s. 306.
Krasne, w, maz
rzkat (diec. Płock, arch. Płock, dek. Przasnysz)
▪ śwgł, Kanonicy regularni laterańscy, mr, d, zak, ZKrzyża Św, Jan Ch, Litak 1996, s. 268.
Krasne, w, rus
grkat (diec. Lwów, arch. Brzeżany, dek. Grzymałów)
▪ śwgł, dr, s, PKrzyża Św., Kołbuk 1998, s. 180 (dek. Janów, Św. Trójca); Duh, Pawlyszyn, Spis parafii 1782 r.; Skoczylas, Oficjalat Brzeżany, s. 70.
Krasne, w, rus
grkat (diec. Przemyśl, dek. Wysocko)
▪ śwgł, dr, k, Michał A, Budzyński, Ludność, II, s. 200; Kołbuk 1998, s. 269.
Krasne, w, rus
grkat (diec. Chełm, arch. Chełm, dek. Chełm)
▪ śwgł, dr, s, Kosma i Damian MM, Kołbuk 1998, s. 297.
Krasne, w, rus
grkat (diec. Chełm, arch. Chełm, dek. Krasnystaw)
▪ śwgł, dr, s, NarNMP, Kołbuk 1998, s. 300.
Krasne, w, rus
rzkat (diec. Przemyśl, arch. Jarosław, dek. Rzeszów)
▪ śwgł, mr, s, WnNMP, Litak 1996, s. 401.
Krasne, w, woł
grkat (diec. Łuck)
▪ śwgł, dr, s, PPańskie, Kołbuk 1998, s. 280.
Krasne (Krasne, k. Radomyśla, Krasenka), w, kij
grkat (diec. Kijów-Wilno, arch. Kijów, dek. Czarnobyl)
▪ śwgł, dr, s, Michał A, Kołbuk 1998, s. 116; Socjografia, s. 117 (Krasenka).
Krasne, zob. Krasna, w, rus
Krasne, zob. Krasneńkie, w, brac
Krasne, zob. Krasnopol, m, kij
Krasne, zob. Nowe Miasto, w, brac
Krasne, zob. Rososza, w, brac
Krasne, zob. Szwaczówka, w, brac
Krasne, k. Radomyśla, zob. Krasne, w, kij
Krasneńkie (Krasneńkie, k. Lipowca, Krasne), w, brac
grkat (diec. Kijów-Wilno, arch. Kijów, dek. Kalnik)
▪ śwgł, dr, s, Michał A, Kołbuk 1998, s. 116; Socjografia, s. 53.
Krasneńkie (Krasneńkie, k. Trydub), w, brac
grkat (diec. Kijów-Wilno, arch. Kijów, dek. Hołowanieskie)
▪ śwgł, dr, s, Jan Ew, Kołbuk 1998, s. 116; Socjografia, s. 37 (Krasne); SGKP. IV, s. 628 (WnNMP).
Krasneńkie, k. Lipowca, zob. Krasneńkie, w, brac
Krasneńkie, k. Trydub, zob. Krasneńkie, w, brac
Krasnobród, m, rus
grkat (diec. Chełm, arch. Chełm, dek. Szczebrzeszyn)
▪ śwgł, dr, s, NarNMP, Kołbuk 1998, s. 303.
rzkat (diec. Chełm, dek. Zamość)
▪ śwgł, Dominikanie, d, zak, NawNMP, Litak 1996, s. 365.
mojż
▪ śwgł, AAL. Rep60 A157, s. 787, 1750 r.; Liczba głów, s. 398, 1765 r. (kahał); EJCP VII, s. 513-515.
Krasnobuki, w, brac
grkat (diec. Kijów-Wilno, arch. Kijów, dek. Raszków)
▪ śwgł, s, Socjografia, s. 71 (lokalizacja miejscowości nieznana, być może chodzi o Krasneńkie k. Biełoczy, SGKP. IV, s. 628).
Krasnogórka, zob. Krasnohorka, w, brac
Krasnogórka, zob. Krasnohorka, w, brac
Krasnohorka (Krasnohorka, k. Bałty; Krasnogórka), w, brac
grkat (diec. Kijów-Wilno, arch. Kijów, dek. Hołowanieskie)
▪ śwgł, dr, s, WnNMP, Kołbuk 1998, s. 116; Socjografia, s. 37.
Krasnohorka (Krasnohorka, k. Jampola, Krasnogórka), w, brac
grkat (diec. Kijów-Wilno, arch. Kijów, dek. Komargród)
▪ śwgł, dr, s, Michał A, Kołbuk 1998, s. 116; Socjografia, s. 56.
Krasnohorka, k. Bałty, zob. Krasnohorka, w, brac
Krasnohorka, k. Jampola, zob. Krasnohorka, w, brac
Krasnohorodka, w, kij
grkat (diec. Kijów-Wilno, arch. Kijów, dek. Stawiszcze)
▪ śwgł, dr, s, OpNMP, Kołbuk 1998, s. 116; Socjografia, s. 154.
Krasnoiła, w, rus
grkat (diec. Lwów, arch. Halicz, dek. Kosów)
▪ śwgł, dr, k, Piotr i Paweł AAp, Kołbuk 1998, s. 208.
Krasnolesie, zob. Krasny Las, w, kij
Krasnolisie, zob. Krasny Las, w, kij
Krasnopol (Krasne), m, kij
grkat (diec. Kijów-Wilno, arch. Kijów, dek. Lubar)
▪ śwgł, dr, s, Michał A, Kołbuk 1998, s. 116; Socjografia, s. 136 (Krasne).
▪ śwgł, dr, s, Św. Trójca, Kołbuk 1998, s. 116; Socjografia, s. 136 (Krasne).
rzkat (diec. Kijów, dek. Żytomierz)
▪ śwgł, dr, s, NMP, Litak 1996, s. 372; Chachaj, Rozwój sieci świątyń katolickich, s. 43-44.
mojż
▪ śwgł, Liczba głów, s. 403, 1765 r. (kahał); AJZR. 5.2, s. 60, 1765 r.
Krasnopol (Krasnopol, k. Bałty), w, brac
grkat (diec. Kijów-Wilno, arch. Kijów, dek. Targowica)
▪ śwgł, dr, s, NarNMP, Kołbuk 1998, s. 116; Socjografia, s. 77.
Krasnopol, zob. Tynówka, w, kij
Krasnopol, zob. Wereszczaki Niższe, w, kij
Krasnopol, k. Bałty, zob. Krasnopol, w, brac

Krasnopołka (Krasnopółka, k. Humania), w, brac
grkat (diec. Kijów-Wilno, arch. Kijów, dek. Humań)
▪ śwgł, dr, s, OpNMP, Kołbuk 1998, s. 116; Socjografia, s. 41.
Krasnopółka (Krasnopółka, k. Hajsyna), w, brac
grkat (diec. Kijów-Wilno, arch. Kijów, dek. Granów)
▪ śwgł, dr, s, Prakseda PM, Kołbuk 1998, s. 116; Socjografia, s. 32.
Krasnopółka, k. Hajsyna, zob. Krasnopółka, w, brac
Krasnopółka, k. Humania, zob. Krasnopołka, w, brac
Krasnopuszcza, w, rus
grkat (diec. Lwów, arch. Brzeżany, dek. Pomorzany)
▪ śwgł, Bazylianie, zak, NarJana Ch, Kołbuk 1998, s. 186 (OpNMP, podaje także parafię pod tym wezwaniem w tej miejscowości, ale poddaje ją w wątpliwość Budzyński, Struktura, s. 137); Duh, Pawlyszyn, Spis parafii 1782 r.; Skoczylas, Oficjalat Brzeżany, s. 80 (poddaje w wątpliwość istnienie tej cerkwi).
Krasnosielc, m, maz
rzkat (diec. Płock, arch. Pułtusk, dek. Maków Mazowiecki)
▪ śwgł, dr, s, Piotr i Paweł AAp, Litak 1996, s. 273.
Krasnosielce, w, rus
grkat (diec. Lwów, arch. Brzeżany, dek. Pomorzany)
▪ śwgł, dr, s, PKrzyża Św, Kołbuk 1998, s. 186.
Krasnosielce, w, woł
grkat (diec. Łuck)
▪ śwgł, dr, s, Demetriusz M, Kołbuk 1998, s. 281.
Krasnosiele, w, woł
grkat (diec. Łuck)
▪ śwgł, dr, d, Demetriusz M, Kołbuk 1998, s. 281.
Krasnosielica, zob. Krasnosiółka, w, kij
Krasnosiółka, w, pod
grkat (diec. Lwów, arch. Kamieniec Podolski, dek. Zińków)
▪ śwgł, dr, k, Demetriusz M, Kołbuk 1998, s. 227 (kam, s); Skoczylas, Oficjalat Kamieniec Podolski, s. 99.
Krasnosiółka, w, woł
grkat (diec. Łuck)
▪ śwgł, dr, s, Jan Ew, Kołbuk 1998, s. 281.
Krasnosiółka (Krasnosiółka, k. Czehrynia, Krasnosielica), w, kij
grkat (diec. Kijów-Wilno, arch. Kijów)
▪ śwgł, dr, s, NarNMP, Kołbuk 1998, s. 117.
Krasnosiółka (Krasnosiółka, k. Hajsyna), w, brac
grkat (diec. Kijów-Wilno, arch. Kijów, dek. Teplik)
▪ śwgł, dr, s, Jan Ew, Kołbuk 1998, s. 117; Socjografia, s. 79.
Krasnosiółka (Krasnosiółka, k. Żytomierza), w, kij
grkat (diec. Kijów-Wilno, arch. Kijów, dek. Cudnów)
▪ śwgł, dr, s, Demetriusz M, Kołbuk 1998, s. 117; Socjografia, s. 114; Wizytacje generalne, s. 404.
Krasnosiółka, k. Czehrynia, zob. Krasnosiółka, w, kij
Krasnosiółka, k. Hajsyna, zob. Krasnosiółka, w, brac
Krasnosiółka, k. Żytomierza, zob. Krasnosiółka, w, kij
Krasnostaw, zob. Krasnystaw, m, woł
Krasnostawce, w, pod
grkat (diec. Lwów, arch. Kamieniec Podolski, dek. Smotrycz)
▪ śwgł, dr, s, Kosma i Damian MM, Kołbuk 1998, s. 227 (kam); Skoczylas, Oficjalat Kamieniec Podolski, s. 92.
Krasnostawce, w, rus
grkat (diec. Lwów, arch. Halicz, dek. Horodenka)
▪ śwgł, dr, s, Michał A, Kołbuk 1998, s. 214 (dek. Śniatyn); Skoczylas, Niedatowanyj rejestr, s. 580 (dek. Śniatyn); Duh, Pawlyszyn, Spis parafii 1782 r.; Skoczylas, Oficjalat Halicz, s. 13.
Krasnostawka, w, brac
grkat (diec. Kijów-Wilno, arch. Kijów, dek. Sokołówka)
▪ śwgł, dr, s, OpNMP, Kołbuk 1998, s. 117; Socjografia, s. 74.
Krasnowłóka (Krasnowłóki), w, kij
grkat (diec. Kijów-Wilno, arch. Kijów, dek. Barasze)
▪ śwgł, dr, s, Michał A, Kołbuk 1998, s. 117; Socjografia, s. 98.
Krasnowłóki, zob. Krasnowłóka, w, kij
Krasny Dwór, zob. Stara Wieś, w, podl
Krasny Kąt, zob. Krasny Kut, w, brac
Krasny Kut (Krasny Kąt), w, brac
grkat (diec. Kijów-Wilno, arch. Kijów, dek. Tetyjów)
▪ śwgł, dr, s, Mikołaj Bp, Kołbuk 1998, s. 117; Socjografia, s. 82.
Krasny Las (Krasnolisie, Krasnolesie), w, kij
grkat (diec. Kijów-Wilno, arch. Kijów, dek. Pawołocz)
▪ śwgł, dr, s, PKrzyża Św, Kołbuk 1998, s. 117; Socjografia, s. 144 (Krasnolisie).
Krasnystaw, m, rus
grkat (diec. Chełm, arch. Chełm, dek. Krasnystaw)
▪ śwgł, mr, k, Św. Trójca, Kołbuk 1998, s. 300.
▪ śwpom, dr, Prakseda PM, par. Krasnystaw - Św. Trójca, Kołbuk 1998, s. 300.
rzkat (diec. Chełm, dek. Krasnystaw)
▪ śwgł, Misjonarze, mr, kat, zak, Wszyscy Św, Litak 1996, s. 361, 524.
▪ śwpom, Jezuici, zak, Franciszek Ksawery, Litak 1996, s. 512.
▪ śwpom, dr, mk, kłs, Św. Duch, par. Krasnystaw, Litak 1996, s. 363.
▪ śwpom, Augustianie eremici, zak, Św. Trójca, Litak 1996, s. 491.
mojż
▪ śwgł, Liczba głów, s. 398, 1765 r. (kahał); EJCP VII, s. 515-518.
Krasnystaw (Krasnostaw), m, woł
grkat (diec. Łuck)
▪ śwgł, dr, s, Św. Trójca, Kołbuk 1998, s. 281; Kondratiuk, Dżereła z istorii, 1791-1792 r. (dek. Korzec).
Krasocin, w, san
rzkat (diec. Gniezno, arch. Kurzelów, dek. Małogoszcz)
▪ śwgł, dr, s, Dorota PM, Litak 1996, s. 187.
Krasów, w, rus
grkat (diec. Lwów, arch. Lwów, dek. Szczerzec)
▪ śwgł, dr, k, Prakseda PM, Kołbuk 1998, s. 191 (s); Skoczylas, Oficjalat Lwów, s. 149.
Krasówka, w, kij
grkat (diec. Kijów-Wilno, arch. Kijów, dek. Żytomierz)
▪ śwgł, dr, s, NarNMP, Kołbuk 1998, s. 117; Socjografia, s. 160; Wizytacje generalne, s. 125-126.
Kraszewice, w, sier
rzkat (diec. Gniezno, arch. Kalisz, dek. Kalisz)
▪ śwpom, dr, d, Katarzyna PM, par. Giżyce, Litak 1996, s. 176.
Kraszewo, w, maz
rzkat (diec. Płock, arch. Płock, dek. Nowe Miasto)
▪ śwgł, dr-mr, s, Św. Trójca, Anna, Antoni O, Litak 1996, s. 266.
Kraszewo (Reichenberg), w, war
rzkat (diec. Warmia, dek. Lidzbark Warmiński)
▪ śwgł, mr, d, Elżbieta Wd, Litak 1996, s. 412.
Kraśnica, w, san
rzkat (diec. Gniezno, arch. Kurzelów, dek. Opoczno)
▪ śwgł, dr, s, Wojciech Bp, Andrzej Ap, Litak 1996, s. 188.
Kraśniczyn (Krośniczyn), w, rus
grkat (diec. Chełm, arch. Chełm, dek. Krasnystaw)
▪ śwgł, dr, s, WnPańskie, Kołbuk 1998, s. 300.
mojż
▪ śwgł, AAL. Rep60 A125, k. 341v, 1737 r. (vulgariter szkoła); Liczba głów, s. 398, 1765 r. (kahał).

Kraśniewo (Szonowo, Schönau b. Kalthof), w, malb
rzkat (diec. Chełmno, arch. Malbork, dek. Malbork)
▪ świpom, pr, Maria Magdalena, par. Pogorzała Wieś, Litak 1996, s. 164 (Szonowo).
lut
▪ świpom, par. Pogorzała Wieś, Rhesa II, s. 219, 1834 r. (być może filia już w 1772 r.); Klemp, Protestanci, mapa.
Kraśnik, m, lub
rzkat (diec. Kraków, arch. Zawichost, dek. Urzędów)
▪ świgł, Kanonicy regularni laterańscy, mr, d, zak, WnNMP, Michał A, Litak 1996, s. 258, 515 (WnNMP).
▪ świpom, mr, kłs, Św. Duch, par. Kraśnik, Litak 1996, s. 259.
mojż
▪ świgł, mr, AKMK. AV45, k. 93, 1748 r.; Liczba głów, s. 398, 1765 r.; Acta Congressus (mapa); Muszyńska, Żydzi, s. 130; A. Michałowska, Szlakiem najstarszych synagog w Polsce: Podlasie i Lubelszczyzna (dostęp: http://www.mowiawieki.pl/artykul.html?id_artykul=158, 9 czerwca 2004) - duża synagoga.
▪ świpom, A. Michałowska, Szlakiem najstarszych synagog w Polsce: Podlasie i Lubelszczyzna (dostęp: http://www.mowiawieki.pl/artykul.html?id_artykul=158, 9 czerwca 2004) - mała synagoga.
Krechowce, w, rus
grkat (diec. Lwów, arch. Halicz, dek. Stanisławów)
▪ świgł, dr, s, WnNMP, Kołbuk 1998, s. 213.
Krechowice, w, rus
grkat (diec. Lwów, arch. Lwów, dek. Dolina)
▪ świgł, dr, s, ZwNMP, Kołbuk 1998, s. 176.
Krechów, w, rus
grkat (diec. Lwów, arch. Lwów, dek. Żółkiew)
▪ świgł, dr, s, Prakseda PM, Kołbuk 1998, s. 199.
▪ świpom, Bazylianie, mr, zak, Mikołaj Bp, Kołbuk 1998, s. 351; G. Rąkowski, Przewodnik po Ukrainie Zachodniej, część 3: Ziemia Lwowska, Pruszków 2007, s. 135-139.
▪ świpom, Bazylianie, mr, s, zak, PPańskie, Duh, Pawlyszyn, Spis parafii 1782 r.; Skoczylas, Oficjalat Lwów, s. 156; G. Rąkowski, Przewodnik po Ukrainie Zachodniej, część 3: Ziemia Lwowska, Pruszków 2007, s. 135-139.
Kreców, w, rus
grkat (diec. Przemyśl, dek. Bircza)
▪ świgł, dr, s, Mikołaj Bp, Budzyński, Ludność, II, s. 200; Kołbuk 1998, s. 242.
Kreczewicze, zob. Krzeczewicze, w, woł
Kreczunówka, zob. Kryczunów, w, brac
Krekole (Krekollen), w, war
rzkat (diec. Warmia, dek. Lidzbark Warmiński)
▪ świgł, mr, d, Św. Krzyż, Wawrzyniec M, Litak 1996, s. 412.
Krekollen, zob. Krekole, w, war
Kremieńczuki, w, woł
grkat (diec. Łuck)
▪ świgł, dr, s, PKrzyża Św, Kołbuk 1998, s. 281; Kondratiuk, Dżereła z istorii, 1791-1792 r. (dek. Krasiłów).
Kremna, w, sp
grkat (diec. Przemyśl, dek. Muszyna)
▪ świpom, par. Jarzębina, Šoltés, Spiš v dejinách gréckokatolíckej cirkvi, s. 634 (od 1777 roku jako samodzielna parafia).
Krempna (Krępna, Krepna), w, kr
grkat (diec. Przemyśl, dek. Dukla)
▪ świgł, dr, s, Kosma i Damian MM, Kołbuk 1998, s. 246; Budzyński, Ludność, II, s. 200 (Krepna).
Krendželovka, zob. Krendzelówka, w, sp
Krendzelówka (Krendželovka), w, sp
grkat (diec. Przemyśl, dek. Muszyna)
▪ świpom, par. Sulin, Šoltés, Spiš v dejinách gréckokatolíckej cirkvi, s. 634.
Krepna, zob. Krempna, w, kr
Krerowo, w, kal
rzkat (diec. Poznań, arch. Poznań, dek. Środa)
▪ świgł, mr, d, NMP, Jan Ch, Jan Ew, Litak 1996, s. 286.
Kresiatycze (Krysiatycze), w, kij
grkat (diec. Kijów-Wilno, arch. Kijów, dek. Dymir)
▪ świgł, dr, s, PKrzyża Św, Kołbuk 1998, s. 117; Socjografia, s. 122.
Kretków, w, kal
rzkat (diec. Gniezno, arch. Kalisz, dek. Pleszew)
▪ świgł, dr, s, Wszyscy Św, Litak 1996, s. 177.
Kręcko (Kręsko, Kranz), w, poz
lut
▪ świgł, AAP. AV34, k. 329, 1779 r. (Kręsko, dysydenci, „oratorium", „minister"); Werner, Geschichte der evangelischen Parochien, s. 161-164; Merczyng, Zbory, s. 153.
Krępa, w, sier
rzkat (diec. Gniezno, arch. Uniejów, dek. Radomsko)
▪ świgł, dr, s, Urszula i 11 Tys PPMM, Litak 1996, s. 200.
Krępa (Krępa Kościelna), w, san
rzkat (diec. Kraków, arch. Lublin, dek. Solec)
▪ świgł, dr, s, Piotr i Paweł AAp, Litak 1996, s. 236.
Krępa Kościelna, zob. Krępa, w, san
Krępna, zob. Krempna, w, kr
Krępsk (Kramsk), w, pom
rzkat (diec. Gniezno, arch. Kamień, dek. Człuchów)
▪ świpom, dr, k, Jakub W Ap, par. Gwieździn, Litak 1996, s. 181.
Krępsko, w, poz
rzkat (diec. Poznań, arch. Poznań, dek. Czarnków)
▪ świpom, pr, par. Jastrowie, Litak 1996, s. 280.
Kręsko, zob. Kręcko, w, poz
Krężnica Jara, w, lub
rzkat (diec. Kraków, arch. Lublin, dek. Chodel)
▪ świpom, dr, d, Florian M, par. Zemborzyce, Litak 1996, s. 233.
Krobia, m, poz
rzkat (diec. Poznań, arch. Śrem, dek. Krobia)
▪ świgł, mr, d, Mikołaj Bp, Litak 1996, s. 292.
▪ świpom, mr, Idzi O, par. Krobia, Litak 1996, s. 293.
▪ świpom, dr, mk, kłs, Św. Duch, par. Krobia, Litak 1996, s. 293.
Krochau, zob. Krokowa, w, pom
Krockow, zob. Krokowa, w, pom
Kroczewo, w, maz
rzkat (diec. Płock, arch. Płock, dek. Zakroczym)
▪ świgł, dr-mr, s, Jan Ch, Litak 1996, s. 271.
Kroczyce (Kroczyce Stare), w, kr
rzkat (diec. Kraków, arch. Pilica Pr, dek. Lelów)
▪ świgł, dr, s, Maria Magdalena, Litak 1996, s. 244 (Kroczyce Stare).
Kroczyce Stare, zob. Kroczyce, w, kr
Krogulec, w, rus
grkat (diec. Lwów, arch. Kamieniec Podolski, dek. Jagielnica)
▪ świgł, dr, s, Prakseda PM, Kołbuk 1998, s. 227 (pod, kam); Skoczylas, Oficjalat Kamieniec Podolski, s. 52 (pod).
Krokowa (Krockow, Krochau), w, pom
brcz
▪ świgł, dr, s, Rhesa II, s. 129, 1772 r. (pastorzy od 1608 r.); Harnoch, s. 449-450, 1772 r.; ADPel. G72, k. 54, 55v, 1781

r. (oratorium publiczne); Die kirchliche Organisation um 1785; Klemp, Protestanci, s. 212; Kriegseisen, Ewangelicy, s. 84-85 - bracia czescy (w latach 1762-1781 zbór obsługiwany przez duchownych luterańskich).
mojż
▪ śwgł, Liczba głów, s. 395, 1765 r. (funkcjonowanie kahału w II połowie XVIII wieku wątpliwe); Acta Congressus, s. LXXIX (kahał), 1767 r.
Kromołów, m, kr
rzkat (diec. Kraków, arch. Pilica Pr, dek. Lelów)
▪ śwgł, mr, s, Mikołaj Bp, Litak 1996, s. 244.
▪ śwpom, dr, Stanisław Bp, par. Kromołów, Litak 1996, s. 245.
Kropielniki (Kropiwniki), w, rus
grkat (diec. Przemyśl, dek. Sądowa Wisznia)
▪ śwgł, dr, s, Jerzy M, Budzyński, Ludność, II, s. 200; Kołbuk 1998, s. 262.
Kropiwna, w, woł
grkat (diec. Łuck)
▪ śwgł, dr, s, NarNMP, Kołbuk 1998, s. 281.
Kropiwna (Kropiwna, k. Winnicy), w, brac
grkat (diec. Kijów-Wilno, arch. Kijów, dek. Pików)
▪ śwgł, dr, s, Jan Ew, Kołbuk 1998, s. 117; Socjografia, s. 64.
Kropiwna (Kropiwna, k. Żytomierza), w, kij
grkat (diec. Kijów-Wilno, arch. Kijów, dek. Czerniachów)
▪ śwgł, dr, s, OpNMP, Kołbuk 1998, s. 117; Socjografia, s. 119.
Kropiwna (Kropiwnik), w, rus
grkat (diec. Lwów, arch. Brzeżany, dek. Pomorzany)
▪ śwgł, dr, s, NarPańskie, Budzyński, Struktura, s. 137; Kołbuk 1998, s. 179 (Kropiwnik, dek. Gołogóry).
Kropiwna Niższa, w, brac
grkat (diec. Kijów-Wilno, arch. Kijów, dek. Niemirów)
▪ śwgł, dr, s, NMP, Kołbuk 1998, s. 117; Socjografia, s. 61; SGKP. IV, s. 697.
Kropiwna Wyższa, w, brac
grkat (diec. Kijów-Wilno, arch. Kijów, dek. Niemirów)
▪ śwgł, dr, s, OpNMP, Kołbuk 1998, s. 117; Socjografia, s. 62.
Kropiwna, k. Winnicy, zob. Kropiwna, w, brac
Kropiwna, k. Żytomierza, zob. Kropiwna, w, kij
Kropiwnik, w, rus
grkat (diec. Lwów, arch. Lwów, dek. Dolina)
▪ śwgł, dr, s, Mikołaj Bp, Kołbuk 1998, s. 176 (k); Skoczylas, Oficjalat Lwów, s. 117.
Kropiwnik, w, rus
grkat (diec. Lwów, arch. Halicz, dek. Kałusz)
▪ śwgł, dr, k, Mikołaj Bp, Kołbuk 1998, s. 211 (dek. Perehińsko); Skoczylas, Oficjalat Halicz, s. 18.
Kropiwnik Nowy, w, rus
grkat (diec. Przemyśl, dek. Drohobycz)
▪ śwgł, dr, s, Michał A, Budzyński, Ludność, II, s. 201; Kołbuk 1998, s. 245.
Kropiwnik Stary, w, rus
grkat (diec. Przemyśl, dek. Drohobycz)
▪ śwgł, dr, s, Michał A, Budzyński, Ludność, II, s. 201; Kołbuk 1998, s. 245.
Kropiwnik, zob. Kropiwna, w, rus
Kropiwniki, zob. Kropielniki, w, rus
Krosienko, w, rus
grkat (diec. Lwów, arch. Lwów, dek. Gołogóry)
▪ śwgł, dr, s, Sobór NMP, Budzyński, Struktura, s. 136; Kołbuk 1998, s. 172 (dek. Bóbrka); Skoczylas, Niedatowanyj rejestr, s. 547; Duh, Pawlyszyn, Spis parafii 1782 r. (Ucieczka do Egiptu NMP); Skoczylas, Oficjalat Lwów, s. 124.
Krosna, zob. Krasna, w, san
Krosno, m, rus
rzkat (diec. Przemyśl, arch. Brzozów, dek. Krosno)
▪ śwgł, mr, d, Św. Trójca, WnNMP, Stanisław Bp, Wszyscy Św, Litak 1996, s. 396.
▪ śwpom, dr, kłs, Św. Duch, par. Krosno, Litak 1996, s. 397.
▪ śwpom, Kapucyni, pr, d, zak, Jakub W Ap, Jan Ew, par. Krosno, Litak 1996, s. 397.
▪ śwpom, dr, Jerzy M, Wojciech Bp, par. Krosno, Litak 1996, s. 397.
▪ śwpom, Franciszkanie konwentualni, zak, NawNMP, Litak 1996, s. 509.
▪ śwpom, Jezuici, zak, NPNMP, Litak 1996, s. 513.
Krosno (Krossen), w, war
rzkat (diec. Warmia, dek. Orneta)
▪ śwpom, par. Orneta, Litak 1996, s. 413.
Krossen, zob. Krosno, w, war
Krostkowo, w, gn
rzkat (diec. Gniezno, arch. Kamień, dek. Nakło)
▪ śwgł, dr, s, Mikołaj Bp, Litak 1996, s. 183.
Krościenko, m, kr
rzkat (diec. Kraków, arch. Nowy Sącz, dek. Nowy Targ)
▪ śwgł, mr, k, Wszyscy Św, Litak 1996, s. 239.
▪ śwpom, Roch W, par. Krościenko, Litak 1996, s. 240.
Krościenko, w, rus
grkat (diec. Przemyśl, dek. Stara Sól)
▪ śwgł, dr, k, NarNMP, Budzyński, Ludność, II, s. 201; Kołbuk 1998, s. 265.
Krościenko Wyżne, w, rus
rzkat (diec. Przemyśl, arch. Brzozów, dek. Krosno)
▪ śwgł, dr, k, Marcin Bp, Litak 1996, s. 396.
Krośniczyn, zob. Kraśniczyn, w, rus
Krośniewice, m, łęcz
rzkat (diec. Gniezno, arch. Łęczyca, dek. Kłodawa)
▪ śwgł, dr, s, WnNMP, Michał A, Litak 1996, s. 191.
▪ śwpom, kłs, Św. Duch, par. Krośniewice, Litak 1996, s. 192.
mojż
▪ śwgł, Liczba głów, s. 406, 1765 r.; IJCP. US Commission No. POCE000620; Fijałkowski, Żydzi w województwach łęczyckim i rawskim, s. 63, 66 (przykahałek).
Krotoschin, zob. Krotoszyn, m, kal
Krotoszyn, w, rus
rzkat (diec. Lwów, arch. Lwów, dek. Lwów)
▪ śwgł, Dominikanie, dr, d, obsł. zak, Wszyscy Św, Litak 1996, s. 376, 504 (obsługa parafii przez dominikanów lwowskich).
Krotoszyn (Krotoschin), m, kal
rzkat (diec. Gniezno, arch. Kalisz, dek. Krotoszyn)
▪ śwgł, mr, s, Jan Ch, Litak 1996, s. 176.
▪ śwpom, kłs, Fabian i Sebastian MM, par. Krotoszyn, Litak 1996, s. 176.
▪ śwpom, Trynitarze, zak, Św. Trójca, Litak 1996, s. 530.
mojż
▪ śwgł, Liczba głów, s. 392, 1765 r.; IJCP. US Commission No. POCE000483.
Krotoszyn Stary, w, kal
rzkat (diec. Gniezno, arch. Kalisz, dek. Krotoszyn)
▪ śwpom, dr, Maria Magdalena, par. Krotoszyn, Litak 1996, s. 177.
Krowi Dział, zob. Palcza, w, kr
Krowica Sama, w, beł
grkat (diec. Przemyśl, dek. Lubaczów)
▪ śwgł, dr, s, Michał A, Budzyński, Ludność, II, s. 202; Kołbuk 1998, s. 252.

Krowinka, w, rus
grkat (diec. Lwów, arch. Brzeżany, dek. Trembowla)
▪ śwgł, dr, s, OpNMP, Kołbuk 1998, s. 194; Skoczylas, Oficjalat Brzeżany, s. 90.
Królewo, w, maz
rzkat (diec. Płock, arch. Płock, dek. Nowe Miasto)
▪ śwgł, dr, d, Zygmunt Kr, Kazimierz Królewicz, Litak 1996, s. 266.
Królik Polski, w, rus
rzkat (diec. Przemyśl, arch. Brzozów, dek. Krosno)
▪ śwgł, dr, d, NarNMP, Litak 1996, s. 396.
Królik Wołoski, w, rus
grkat (diec. Przemyśl, dek. Jaśliska)
▪ śwgł, dr, d, Mikołaj Bp, Budzyński, Ludność, II, s. 203; Kołbuk 1998, s. 249 (obecnie miejscowość nie istnieje).
Królików, w, kal
rzkat (diec. Gniezno, arch. Gniezno, dek. Konin)
▪ śwgł, mr, s, Michał A, Litak 1996, s. 170.
Królowa Ruska (Królowa), w, kr
grkat (diec. Przemyśl, dek. Muszyna)
▪ śwgł, dr, k, Św. Trójca, Kołbuk 1998, s. 255 (Królowa); Budzyński, Ludność, II, s. 203.
Królowa, zob. Królowa Ruska, w, kr
Królówka, w, kr
rzkat (diec. Kraków, arch. Wojnicz, dek. Lipnica Murowana)
▪ śwgł, dr, k, Jakub W Ap, Litak 1996, s. 255.
Królówlas, w, pom
rzkat (diec. Włocławek, arch. Gdańsk, dek. Gniew)
▪ śwpom, pr, d, Mikołaj Bp, par. Nowa Cerkiew, Litak 1996, s. 338.
Krówniki, w, rus
grkat (diec. Przemyśl, dek. Przemyśl)
▪ śwgł, dr, s, ObjPańskie, Budzyński, Ludność, II, s. 203; Kołbuk 1998, s. 258.
Kruchenicze (Kruchynicze), w, woł
grkat (diec. Włodzimierz, arch. Włodzimierz)
▪ śwgł, Kołbuk 1998, s. 320.
Kruchowo, w, gn
rzkat (diec. Gniezno, arch. Gniezno, dek. Gniezno - św. Michał)
▪ śwgł, dr, s, Wszyscy Św, Litak 1996, s. 167.
Kruchynicze, zob. Kruchenicze, w, woł
Krufsen, zob. Kruszyny, w, che
Krugel, zob. Kruhel, w, woł
Kruhel (Krugel), w, woł
grkat (diec. Włodzimierz, arch. Włodzimierz)
▪ śwgł, Michał A, Kołbuk 1998, s. 320; Skoczylas, Religia ta kultura, s. 57, 1715 r. (dek. Kowel).
Kruhel Wielki, w, rus
grkat (diec. Przemyśl, dek. Przemyśl)
▪ śwgł, dr, mk, WnPańskie, Budzyński, Ludność, II, s. 204; Kołbuk 1998, s. 258.
Krukienice (Krukienice Dolne, Krukienice Górne), m, rus
grkat (diec. Przemyśl, dek. Mościska)
▪ śwgł, dr, s, Symeon Słupnik, Budzyński, Ludność, II, s. 204 (Krukienice Górne); Kołbuk 1998, s. 254.
▪ śwgł, dr, k, ObjPańskie, Budzyński, Ludność, II, s. 204 (Krukienice Dolne); Kołbuk 1998, s. 254.
rzkat (diec. Przemyśl, arch. Przemyśl, dek. Mościska)
▪ śwgł, dr, s, Mateusz Ap, Litak 1996, s. 403.
Krukienice Dolne, zob. Krukienice, m, rus
Krukienice Górne, zob. Krukienice, m, rus
Krummensee, zob. Krzemieniewo, w, pom
Krupa, m, woł
grkat (diec. Łuck)
▪ śwgł, Kołbuk 1998, s. 281.
rzkat (diec. Łuck, arch. Łuck, dek. Dubno)
▪ śwgł, dr, s, PPańskie, Litak 1996, s. 389.
mojż
▪ śwgł, Liczba głów, s. 399, 1765 r.; AJZR. 5.2, s. 74, 1765 r.
Krupa, zob. Horyńgród, m, woł
Krupe, w, rus
grkat (diec. Chełm, arch. Chełm, dek. Krasnystaw)
▪ śwgł, dr, s, Jan Ew, Kołbuk 1998, s. 300.
Krupiec, w, beł
grkat (diec. Chełm, arch. Bełz, dek. Tomaszów)
▪ śwgł, dr, k, Św. Trójca, Kołbuk 1998, s. 309 (obecnie dzielnica miasta Narol).
Krupiec (k. Ostroga), w, woł
grkat (diec. Łuck)
▪ śwgł, dr, s, PKrzyża Św, Kołbuk 1998, s. 281; Kondratiuk, Dżereła z istorii, 1791-1792 r. (dek. Hoszcza).
Krupiec (Krupiec, k. Dubna), m, woł
grkat (diec. Łuck)
▪ śwgł, dr, s, Św. Trójca, Kołbuk 1998, s. 281.
rzkat (diec. Łuck, arch. Łuck, dek. Krzemieniec)
▪ śwgł, s, NPNMP, Litak 1996, s. 390.
mojż
▪ śwgł, Liczba głów, s. 400, 1765 r.; AJZR. 5.2, s. 107, 1765 r.
Krupiec, k. Dubna, zob. Krupiec, m, woł
Krupoderyńce, w, kij
grkat (diec. Kijów-Wilno, arch. Kijów, dek. Pohrebyszcze)
▪ śwgł, dr, s, NarNMP, Kołbuk 1998, s. 117 (brac); Socjografia, s. 147; Jabłonowski, Ziemie ruskie, nr 9.
Krupsko, w, rus
grkat (diec. Lwów, arch. Lwów, dek. Rozdół)
▪ śwgł, dr, s, NarNMP, Kołbuk 1998, s. 188; Skoczylas, Oficjalat Lwów, s. 139.
Kruszanówka (Kruszeniówka), w, pod
grkat (diec. Lwów, arch. Kamieniec Podolski, dek. Kitajgród)
▪ śwgł, dr, s, WnNMP, Kołbuk 1998, s. 227 (kam); Skoczylas, Oficjalat Kamieniec Podolski, s. 75.
Kruszanówka, zob. Kruszynówka, w, brac
Kruszelnica Niżna, zob. Kruszelnica Rustykalna, w, rus
Kruszelnica Rustykalna (Kruszelnica Niżna), w, rus
grkat (diec. Przemyśl, dek. Skole)
▪ śwgł, dr, s, Mikołaj Bp, Budzyński, Ludność, II, s. 204-205; Kołbuk 1998, s. 264 (Kruszelnica).
Kruszelnica Szlachecka (Kruszelnica Wyżna), w, rus
grkat (diec. Przemyśl, dek. Skole)
▪ śwgł, s, Św. Trójca, Budzyński, Ludność, II, s. 205; APPrz. ABGK 67, s. 168-169, 1767 r.
Kruszelnica Wyżna, zob. Kruszelnica Szlachecka, w, rus
Kruszeniówka, zob. Kruszanówka, w, pod
Kruszkowce (Krużkowce), w, pod
grkat (diec. Lwów, arch. Bar, dek. Snitków)
▪ śwgł, dr, s, Bazyli W, Skoczylas, Oficjalat Bar, s. 31.
Kruszlińce Małe (Chruszlińce Małe), w, brac
grkat (diec. Kijów-Wilno, arch. Kijów, dek. Woronowica)
▪ śwgł, dr, k, OpNMP, Kołbuk 1998, s. 117; Socjografia, s. 89 (patronat Wyrzykowskiego, komornika bracławskiego).
Kruszlińce Wielkie (Chruszlińce Wielkie), w, brac
grkat (diec. Kijów-Wilno, arch. Kijów, dek. Woronowica)
▪ śwgł, dr, k, Jan Ch, Kołbuk 1998, s. 117; Socjografia, s. 89 (patronat Wyrzykowskiego, komornika bracławskiego).

Kruszwica, m, brzkuj
rzkat (diec. Włocławek, arch. Kruszwica, dek. Kruszwica)
▪ śwgł, mr, kol, Piotr i Paweł AAp, Litak 1996, s. 336.
Kruszyn, w, brzkuj
rzkat (diec. Włocławek, arch. Włocławek, dek. Brześć Kujawski)
▪ śwgł, mr, k, ZKrzyża Św, Litak 1996, s. 343.
Kruszyna, w, sier
rzkat (diec. Gniezno, arch. Uniejów, dek. Brzeźnica)
▪ śwgł, mr, s, Maciej Ap, Litak 1996, s. 198.
Kruszynówka (Kruszanówka), w, brac
grkat (diec. Kijów-Wilno, arch. Kijów, dek. Berszada)
▪ śwgł, dr, s, Prakseda PM, Kołbuk 1998, s. 117; Socjografia, s. 20; SGKP. IV, s. 742 (NMPR).
Kruszyny (Krufsen), w, che
rzkat (diec. Chełmno, arch. Chełmno, dek. Brodnica)
▪ śwgł, mr, k, Mikołaj Bp, Litak 1996, s. 157.
Krute (Kruty), m, brac
grkat (diec. Kijów-Wilno, arch. Kijów, dek. Raszków)
▪ śwgł, dr, s, OpNMP, Kołbuk 1998, s. 117; Socjografia, s. 71 (wymienia jedną cerkiew).
▪ śwgł, dr, s, NarNMP, Kołbuk 1998, s. 117; Socjografia, s. 71 (wymienia jedną cerkiew).
mojż
▪ śwgł, Liczba głów, s. 402, 1765 r.; AJZR. 5.2, s. 181, 1765 r.; IJCP. US Commission No. UA15090101.
Krute Horby (Krutohorby), w, kij
grkat (diec. Kijów-Wilno, arch. Kijów, dek. Stawiszcze)
▪ śwgł, dr, s, Prakseda PM, Kołbuk 1998, s. 117; Socjografia, s. 154 (Krutohorby).
Kruteńkie, w, brac
praw (diec. Kijów)
▪ śwgł, dr, s, Jan Ew, Kołbuk 1998, s. 339.
Krutniów, w, woł
grkat (diec. Łuck)
▪ śwgł, dr, s, NarNMP, Kołbuk 1998, s. 281.
Krutoborodyńce, w, pod
grkat (diec. Lwów, arch. Kamieniec Podolski, dek. Zińków)
▪ śwgł, dr, k, Demetriusz M, Kołbuk 1998, s. 227 (kam); Skoczylas, Oficjalat Kamieniec Podolski, s. 99.
Krutohorby, zob. Krute Horby, w, kij
Kruty, zob. Krute, m, brac
Krużkowce, zob. Kruszkowce, w, pod
Krużlowa Wyżna (Krużlowa), w, kr
rzkat (diec. Kraków, arch. Wojnicz, dek. Bobowa)
▪ śwgł, dr, s, NarNMP, Litak 1996, s. 253 (Krużlowa).
Krużlowa, zob. Krużlowa Wyżna, w, kr
Kryczanówka, zob. Krzeczanówka, w, pod
Kryczka (Krzyczka), w, rus
grkat (diec. Lwów, arch. Halicz, dek. Bohorodczany)
▪ śwgł, dr, k, Prakseda PM, Kołbuk 1998, s. 202.
Kryczunów (Kreczunówka), w, brac
grkat (diec. Kijów-Wilno, arch. Kijów, dek. Bałta)
▪ śwgł, dr, s, Michał A, Kołbuk 1998, s. 117; Socjografia, s. 50 (Kreczunówka).
Kryczylsk, w, woł
grkat (diec. Łuck)
▪ śwgł, dr, s, OpNMP, Kołbuk 1998, s. 281; Kondratiuk, Dżereła z istorii, 1791-1792 r. (dek. Stepań).
Krykowce, zob. Krzykowce, w, brac
Kryków, m, pod
grkat (diec. Lwów, arch. Kamieniec Podolski, dek. Husiatyn)
▪ śwgł, dr, s, Michał A, Kołbuk 1998, s. 227 (w, kam); Skoczylas, Oficjalat Kamieniec Podolski, s. 56 (w).
rzkat (diec. Kamieniec Podolski, dek. Jazłowiec)
▪ śwgł, mr, s, Joachim, Kajetan, Litak 1996, s. 368.
Kryłos, w, rus
grkat (diec. Lwów, arch. Halicz, dek. Halicz)
▪ śwgł, Bazylianie, mr, d, kat, zak, WnNMP, Kołbuk 1998, s. 205, 351; Duh, Pawłyszyn, Spis parafii 1782 r. (kościół katedralny i zakonny jako jeden).
Kryłów, m, kij
grkat (diec. Kijów-Wilno, arch. Kijów)
▪ śwgł, dr, k, Mikołaj Bp, Kołbuk 1998, s. 117; Pochilewicz, s. 671 (w 1741 r. w dekanacie Czehryn).
▪ śwgł, dr, k, Św. Trójca, Kołbuk 1998, s. 117; Pochilewicz, s. 672 (w 1741 r. w dekanacie Czehryn).
mojż
▪ śwgł, Liczba głów, s. 403, 1765 r.; AJZR. 5.2, s. 213, 1775 r.
Kryłów, m, rus
grkat (diec. Chełm, arch. Chełm, dek. Hrubieszów)
▪ śwgł, dr, s, PPańskie, Kołbuk 1998, s. 299.
rzkat (diec. Chełm, dek. Hrubieszów)
▪ śwgł, dr, s, Boże Ciało, NPNMP, Mikołaj Bp, Władysław Kr, Barbara PM, Jacek W, Litak 1996, s. 528.
▪ śwpom, Reformaci, zak, NPNMP, Litak 1996, s. 528.
mojż
▪ śwgł, AAL. Rep60 A161, k. 366, 1715 r. (kahał); AAL. Rep60 A157, s. 856, 1686, 1750 r.; Liczba głów, s. 398, 1765 r. (kahał); EJCP VII, s. 512-513.
Kryłów, w, woł
grkat (diec. Łuck)
▪ śwgł, dr, s, Jan Chryzostom, Kołbuk 1998, s. 281.
Kryłówka (Kryłówka, k. Skwiry), w, kij
grkat (diec. Kijów-Wilno, arch. Kijów, dek. Pawołocz)
▪ śwgł, dr, s, Demetriusz M, Kołbuk 1998, s. 117; Socjografia, s. 144.
Kryłówka (Kryłówka, k. Żytomierza), w, kij
grkat (diec. Kijów-Wilno, arch. Kijów, dek. Żytomierz)
▪ śwgł, dr, s, Michał A, Kołbuk 1998, s. 117; Socjografia, s. 160; Wizytacje generalne, s. 116.
Kryłówka, k. Skwiry, zob. Kryłówka, w, kij
Kryłówka, k. Żytomierza, zob. Kryłówka, w, kij
Krymidów, w, rus
grkat (diec. Lwów, arch. Halicz, dek. Uście Zielone)
▪ śwgł, dr, s, PPańskie, Kołbuk 1998, s. 216.
Krymka, zob. Krymki, w, kij
Krymki (Krymka), w, kij
grkat (diec. Kijów-Wilno, arch. Kijów)
▪ śwgł, dr, s, NarNMP, Kołbuk 1998, s. 117.
Krymno, w, rus
grkat (diec. Chełm, arch. Chełm, dek. Luboml)
▪ śwgł, dr, k, Michał A, Kołbuk 1998, s. 301.
Krymno, w, woł
grkat (diec. Włodzimierz, arch. Włodzimierz)
▪ śwgł, Kołbuk 1998, s. 320.
Krynica, w, rus
grkat (diec. Przemyśl, dek. Drohobycz)
▪ śwgł, dr, s, NarNMP, Budzyński, Ludność, II, s. 205; Kołbuk 1998, s. 245.
Krynica Wieś (Krynica), w, kr
grkat (diec. Przemyśl, dek. Muszyna)
▪ śwgł, dr, d, ObjPańskie, Kołbuk 1998, s. 255; Budzyński, Ludność, II, s. 205 (Krynica).

Krynica, zob. Krynica Wieś, w, kr
Krynice, w, beł
grkat (diec. Chełm, arch. Chełm, dek. Zamość)
▪ świpom, dr, Demetriusz M, par. Tarnawatka, Kołbuk 1998, s. 305.
Kryniczany (Kierniczany), w, pod
grkat (diec. Lwów, arch. Kamieniec Podolski, dek. Smotrycz)
▪ świgł, dr, k, PKrzyża Św, Kołbuk 1998, s. 227 (kam, s); Skoczylas, Oficjalat Kamieniec Podolski, s. 91.
Kryniczki (Kirniczany), w, brac
grkat (diec. Kijów-Wilno, arch. Kijów, dek. Bałta)
▪ świgł, dr, s, OpNMP, Kołbuk 1998, s. 117; Socjografia, s. 50 (Kirniczany).
Krynki, w, san
rzkat (diec. Kraków, arch. Kielce Pr, dek. Kunów)
▪ świgł, mr, d, WnNMP, Litak 1996, s. 215.
Krypno Kościelne (Krypno), w, podl
rzkat (diec. Wilno, dek. Knyszyn)
▪ świpom, dr, NMP, par. Knyszyn, Litak 1996, s. 312 (Krypno).
Krypno, zob. Krypno Kościelne, w, podl
Krysiatycze, zob. Kresiatycze, w, kij
Krysk, w, maz
rzkat (diec. Płock, arch. Płock, dek. Zakroczym)
▪ świgł, mr, s, Florian M, Litak 1996, s. 271.
Krysowice, w, rus
grkat (diec. Przemyśl, dek. Mościska)
▪ świgł, Budzyński, Ludność, II, s. 205.
Krystynopol, m, beł
grkat (diec. Chełm, arch. Bełz, dek. Sokal)
▪ świgł, Bazylianie, mr, s, zak, Jerzy M, Kołbuk 1998, s. 307.
rzkat (diec. Chełm, dek. Sokal)
▪ świpom, Bernardyni, mr, zak, Św. Duch, Litak 1996, s. 365.
mojż
▪ świgł, AAL. Rep60 A152, k. 851, 898, 1713, 1714 r. (nowa); Liczba głów, s. 401, 1765 r.; IJCP. US Commission No. UA13100101.
Krystynówka, zob. Chrystynówka, w, kij
Kryszczyńce (Knyszyńce), w, brac
grkat (diec. Kijów-Wilno, arch. Kijów, dek. Bracław)
▪ świgł, dr, s, Demetriusz M, Kołbuk 1998, s. 117; Socjografia, s. 23; Wizytacje generalne, s. 658.
Krysztofówka (Krysztopówka, Krzysztonówka, Krzysztofówka), w, brac
grkat (diec. Kijów-Wilno, arch. Kijów, dek. Kalnik)
▪ świgł, dr, s, NarNMP, Kołbuk 1998, s. 117; Socjografia, s. 53 (Krzysztofówka).
Krysztopówka, zob. Krysztofówka, w, brac
Krywa (Krzywa), w, kr
grkat (diec. Przemyśl, dek. Biecz)
▪ świgł, dr, s, Kosma i Damian MM, Kołbuk 1998, s. 241 (Krzywa); Budzyński, Ludność, II, s. 205.
Krywczunka (Krzywoszynówka, Krzywczunka), w, brac
grkat (diec. Kijów-Wilno, arch. Kijów, dek. Tetyjów)
▪ świgł, dr, s, Św. Trójca, Kołbuk 1998, s. 117; Socjografia, s. 82 (Krzywczunka).
Krywe, w, rus
grkat (diec. Przemyśl, dek. Wysocko)
▪ świgł, dr, k, Michał A, Budzyński, Ludność, II, s. 206; Kołbuk 1998, s. 269.
Krywe ad Tworylne (Krywe, Krzywe), w, rus
grkat (diec. Przemyśl, dek. Zatwarnica)
▪ świgł, dr, s, Prakseda PM, Budzyński, Ludność, II, s. 206 (Krywe); Kołbuk 1998, s. 270 (Krzywe, miejscowość obecnie nie istnieje).
Krywe, zob. Krywe ad Tworylne, w, rus
Krywe, zob. Krzywe, w, rus
Krywiec (Krzywiec), w, brac
grkat (diec. Kijów-Wilno, arch. Kijów, dek. Żywotów)
▪ świgł, dr, s, Demetriusz M, Kołbuk 1998, s. 117; Socjografia, s. 92.
Krywka, w, rus
grkat (diec. Przemyśl, dek. Wysocko)
▪ świgł, dr, k, Mikołaj Bp, Budzyński, Ludność, II, s. 206; Kołbuk 1998, s. 269.
Krywka, w, rus
grkat (diec. Przemyśl, dek. Żukotyn)
▪ świgł, dr, s, NPNMP, Budzyński, Ludność, II, s. 206; Kołbuk 1998, s. 271 (miejscowość obecnie nie istnieje).
Kryżopol, zob. Krzyżopol, w, brac
Krzan, w, poz
rzkat (diec. Poznań, arch. Śrem, dek. Kościan)
▪ świpom, dr, Marcin Bp, par. Białcz, Litak 1996, s. 291.
Krzcięcice, w, kr
rzkat (diec. Kraków, arch. Kraków, dek. Jędrzejów)
▪ świgł, mr, s, Prokop M, Litak 1996, s. 219.
▪ świpom, mr, Mikołaj Bp, par. Krzcięcice, Litak 1996, s. 220.
Krzczanów, zob. Krzczonów, w, lub
Krzczonów (Krzczonów Pierwszy, Krzczanów), w, lub
rzkat (diec. Kraków, arch. Lublin, dek. Chodel)
▪ świgł, mr, k, WnNMP, Litak 1996, s. 232.
Krzczonów Pierwszy, zob. Krzczonów, w, lub
Krzeczanówka (Kryczanówka), w, pod
grkat (diec. Lwów, arch. Bar, dek. Mohylów)
▪ świgł, dr, s, Michał A, Kołbuk 1998, s. 227 (kam); Skoczylas, Oficjalat Bar, s. 23.
Krzeczewice, zob. Krzeczewicze, w, woł
Krzeczewicze (Krzeczewice, Kreczewicze), w, woł
grkat (diec. Włodzimierz, arch. Włodzimierz)
▪ świgł, dr, s, WnNMP, Kołbuk 1998, s. 320 (Krzeczewice); Skoczylas, Religia ta kultura, s. 58, 1715 r. (dek. Kowel).
Krzeczkowa, w, rus
grkat (diec. Przemyśl, dek. Niżankowice)
▪ świgł, dr, s, Michał A, Budzyński, Ludność, II, s. 206; Kołbuk 1998, s. 256.
Krzeczowice, w, rus
grkat (diec. Przemyśl, dek. Pruchnik)
▪ świgł, dr, s, Mikołaj Bp, Budzyński, Ludność, II, s. 206; Kołbuk 1998, s. 257.
Krzeczów, w, kr
rzkat (diec. Kraków, arch. Kraków, dek. Dobczyce)
▪ świpom, dr, par. Lubień, Litak 1996, s. 219.
Krzemienica, w, raw
rzkat (diec. Gniezno, arch. Łowicz, dek. Rawa Mazowiecka)
▪ świgł, mr, Anna, Jakub W Ap, Litak 1996, s. 196.
Krzemienica, w, rus
rzkat (diec. Przemyśl, arch. Jarosław, dek. Leżajsk)
▪ świgł, dr, s, Jakub W Ap, Litak 1996, s. 399; Budzyński, Ludność, II, s. 207 (dek. Krosno).
Krzemieniec, m, woł
grkat (diec. Łuck)
▪ świgł, dr, PKrzyża Św, Kołbuk 1998, s. 281.
▪ świgł, dr, k, Mikołaj Bp, Kołbuk 1998, s. 281.
▪ świgł, dr, k, NarNMP, Kołbuk 1998, s. 281.
▪ świgł, Bazylianie, dr, zak, ObjPańskie, Kołbuk 1998, s. 281.

rzkat (diec. Łuck, arch. Łuck, dek. Krzemieniec)
▪ świgł, Franciszkanie konwentualni, mr, d, zak, WnNMP, Litak 1996, s. 390.
▪ świpom, Reformaci, zak, Piotr z Alkantary, Litak 1996, s. 528; Królik, Organizacja, s. 373.
▪ świpom, Trynitarze, zak, Św. Trójca, Litak 1996, s. 530.
▪ świpom, Jezuici, zak, Św. Duch, Ignacy L, Stanisław Kostka, Litak 1996, s. 512 (Franciszek Ksawery); Królik, Organizacja, s. 384.
mojż
▪ świgł, Liczba głów, s. 400, 1765 r.; AJZR. 5.2, s. 109, 1765 r.; IJCP. US Commission No. UA19030101; Ronald D. Doctor, Kremenets History (dostęp: http://www.shtetlinks.jewishgen.org/Kremenets/General_information_on_Kremenets/rusandpol.htm, 21.06.2005).

Krzemieniewo (Krummensee, Crummensee), w, pom lut
▪ świpom, par. Bińcze, Klemp, Protestanci, s. 212; Die kirchliche Organisation um 1785 (par. Sierpowo).

Krzemienna, w, pod
grkat (diec. Lwów, arch. Kamieniec Podolski, dek. Gródek)
▪ świgł, dr, s, PKrzyża Św, Kołbuk 1998, s. 227 (kam); Skoczylas, Oficjalat Kamieniec Podolski, s. 53.

Krzemienna, w, rus
grkat (diec. Przemyśl, dek. Bircza)
▪ świgł, dr, s, Jerzy M, Budzyński, Ludność, II, s. 207; Kołbuk 1998, s. 242.

Krzepczów Stary (Krzepczów), w, sier
rzkat (diec. Gniezno, arch. Uniejów, dek. Szadek)
▪ świgł, mr, s, Wojciech Bp, Litak 1996, s. 201 (Krzepczów).

Krzepczów, zob. Krzepczów Stary, w, sier

Krzepice, m, kr
rzkat (diec. Gniezno, arch. Ter. wieluńskie, dek. Krzepice)
▪ świgł, Kanonicy regularni laterańscy, mr, d, zak, Jakub W Ap, Litak 1996, s. 205.
▪ świpom, Jan N, par. Krzepice, Litak 1996, s. 205.
▪ świpom, dr, k-mk, kłs, Stanisław Bp, par. Krzepice, Litak 1996, s. 205.

Krzeszowice, w, kr
rzkat (diec. Kraków, arch. Kraków, dek. Nowa Góra)
▪ świgł, dr, s, Marcin Bp, Litak 1996, s. 222.

Krzeszów, m, rus
grkat (diec. Przemyśl, dek. Tarnogród)
▪ świgł, dr, k, NarNMP, Budzyński, Ludność, II, s. 207; Kołbuk 1998, s. 268.
rzkat (diec. Przemyśl, arch. Jarosław, dek. Tarnogród)
▪ świgł, dr, s, NarNMP, Jan Ch, Stanisław Bp, Litak 1996, s. 402.
▪ świpom, dr, Św. Trójca, par. Krzeszów, Litak 1996, s. 402.
mojż
▪ świgł, dr, AAPrz. AV162, s. 27, 217, 1741 r. (AAPrz. AV162, s. 217, 1741 r. (bożnica „nowa", zezwolenie na budowę z 1726 r. na miejscu starej); AAPrz. AV169, k. 167, 1744 r.; AAPrz. AV170, k. 5v, 6v-7, 1744 r.; Liczba głów, s. 396, 1765 r. (kahał).

Krzeszów, w, kr
rzkat (diec. Kraków, arch. Kraków, dek. Zator)
▪ świpom, Kanonicy regularni laterańscy, dr, obsł. zak, Katarzyna PM, par. Sucha, Litak 1996, s. 231, 515 (z konwentu w Suchej Beskidzkiej).

Krześlin, w, podl
rzkat (diec. Łuck, arch. Brześć, dek. Węgrów)
▪ świpom, Bernardyni, zak, Mikołaj Bp, Litak 1996, s. 494.

Krzewica, w, beł
grkat (diec. Chełm, arch. Bełz, dek. Uhnów)
▪ świgł, dr, s, WnNMP, Kołbuk 1998, s. 310.

Krzewin, zob. Krzywin, m, woł

Krzęcin, w, kr
rzkat (diec. Kraków, arch. Kraków, dek. Skawina)
▪ świgł, dr, d, WnNMP, Litak 1996, s. 228.

Krzycko Małe, w, poz
rzkat (diec. Poznań, arch. Śrem, dek. Wschowa)
▪ świgł, dr, s, NMPŚ, Litak 1996, s. 296.
▪ świpom, dr, Walenty BpM, par. Krzycko Małe, Litak 1996, s. 297.

Krzyczka, zob. Kryczka, w, rus

Krzykliwiec Mały (Krzykliwiec Ruski), w, brac
grkat (diec. Kijów-Wilno, arch. Kijów, dek. Jampol)
▪ świgł, dr, s, Kołbuk 1998, s. 117; Socjografia, s. 44.

Krzykliwiec Ruski, zob. Krzykliwiec Mały, w, brac

Krzykliwiec Wielki (Krzykliwiec Wołoski), w, brac
grkat (diec. Kijów-Wilno, arch. Kijów, dek. Jampol)
▪ świgł, dr, s, OfNMP, Kołbuk 1998, s. 117; Socjografia, s. 44.

Krzykliwiec Wołoski, zob. Krzykliwiec Wielki, w, brac

Krzykowce (Krykowce), w, brac
grkat (diec. Kijów-Wilno, arch. Kijów, dek. Niemirów)
▪ świgł, dr, s, NarNMP, Kołbuk 1998, s. 117; Socjografia, s. 62.

Krzymów, w, kal
rzkat (diec. Gniezno, arch. Gniezno, dek. Konin)
▪ świgł, dr, s, Maria Magdalena, Litak 1996, s. 170.

Krzynowłoga Mała, w, maz
rzkat (diec. Płock, arch. Płock, dek. Przasnysz)
▪ świgł, mr, s, Dominik W, Litak 1996, s. 268.

Krzynowłoga Wielka, w, maz
rzkat (diec. Płock, arch. Płock, dek. Janowo)
▪ świgł, dr-mr, s, Wszyscy Św, Litak 1996, s. 266.

Krzyszkowice, w, kr
rzkat (diec. Kraków, arch. Kraków, dek. Dobczyce)
▪ świpom, dr, Anna, par. Siepraw, Litak 1996, s. 219.

Krzysztofówka, w, pod
grkat (diec. Łuck)
▪ świgł, Mikołaj Bp, Kondratiuk, Dżereła z istorii, 1791-1792 r. (dek. Ożohowce); SGKP. IV, s. 798.

Krzysztofówka, zob. Krysztofówka, w, brac

Krzysztonówka, zob. Krysztofówka, w, brac

Krzywa Wielka, zob. Krzywa Wieś, w, gn

Krzywa Wieś (Krzywa Wielka), w, gn
rzkat (diec. Gniezno, arch. Kamień, dek. Łobżenica)
▪ świpom, dr, s, par. Radawnica, Litak 1996, s. 183 (Krzywa Wielka).

Krzywa, zob. Krywa, w, kr

Krzywaczka, w, kr
rzkat (diec. Kraków, arch. Kraków, dek. Skawina)
▪ świgł, dr, s, Św. Trójca, Litak 1996, s. 228.
▪ świpom, dr, Wojciech Bp, par. Krzywaczka, Litak 1996, s. 228.

Krzywaczyńce (Krzywoszyńce), w, pod
grkat (diec. Łuck)
▪ świgł, dr, s, Demetriusz M, Kołbuk 1998, s. 227 (kam); Kondratiuk, Dżereła z istorii, 1791-1792 r. (dek. Ożohowce).

Krzywcza, m, rus
grkat (diec. Przemyśl, dek. Pruchnik)
▪ świgł, dr, s, NarNMP, Budzyński, Ludność, II, s. 208; Kołbuk 1998, s. 257.
rzkat (diec. Przemyśl, arch. Przemyśl, dek. Pruchnik)
▪ świgł, mr, s, NarNMP, Litak 1996, s. 404.

mojż
▪ śwgł, AAPrz. AV166, k. 98, 104v-105, 1744 r. (dom modlitwy w domu prywatnym); Liczba głów, s. 397, 1765 r.
Krzywczany, w, pod
grkat (diec. Lwów, arch. Kamieniec Podolski, dek. Kitajgród)
▪ śwgł, dr, s, Jan Ew, Kołbuk 1998, s. 227 (kam); Skoczylas, Oficjalat Kamieniec Podolski, s. 75.
Krzywcze (Krzywcze Dolne, Krzywcze Górne), m, pod
grkat (diec. Lwów, arch. Kamieniec Podolski, dek. Skała)
▪ śwgł, dr, s, OpNMP, Skoczylas, Oficjalat Kamieniec Podolski, s. 86.
▪ śwgł, dr, s, WnPańskie, Kołbuk 1998, s. 227 (w Krzywcze Dolne, kam); Skoczylas, Oficjalat Kamieniec Podolski, s. 85.
rzkat (diec. Kamieniec Podolski, dek. Czarnokozińce)
▪ śwgł, mr, s, NPNMP, Litak 1996, s. 367.
mojż
▪ śwgł, Liczba głów, s. 401, 1765 r. (kahał); AJZR. 5.2, s. 140, 1765 r.
Krzywcze Dolne, zob. Krzywcze, m, pod
Krzywcze Górne, zob. Krzywcze, m, pod
Krzywcze, zob. Krzywiec, w, kij
Krzywczunka, zob. Krywczunka, w, brac
Krzywczyce, w, rus
grkat (diec. Lwów, arch. Lwów, dek. Lwów)
▪ śwgł, dr, s, Eliasz Pr, Kołbuk 1998, s. 184.
Krzywczyk, w, pod
grkat (diec. Lwów, arch. Kamieniec Podolski, dek. Kamieniec Podolski)
▪ śwgł, dr, s, Św. Trójca, Kołbuk 1998, s. 227 (m, kam); Skoczylas, Oficjalat Kamieniec Podolski, s. 67.
Krzywe, w, beł
grkat (diec. Przemyśl, dek. Lubaczów)
▪ śwgł, dr, s, OpNMP, Budzyński, Ludność, II, s. 208; Kołbuk 1998, s. 252.
Krzywe, w, beł
grkat (diec. Chełm, arch. Bełz, dek. Stojanów)
▪ śwgł, dr, s, NarNMP, Kołbuk 1998, s. 308.
Krzywe, w, rus
grkat (diec. Przemyśl, dek. Bircza)
▪ śwgł, dr, s, Michał A, Budzyński, Ludność, II, s. 208; Kołbuk 1998, s. 242.
Krzywe, w, rus
grkat (diec. Lwów, arch. Brzeżany, dek. Skałat)
▪ śwgł, dr, s, NarNMP, Kołbuk 1998, s. 189.
Krzywe, w, rus
grkat (diec. Lwów, arch. Brzeżany, dek. Brzeżany)
▪ śwgł, dr, s, ZmPańskie, Kołbuk 1998, s. 173.
Krzywe, w, rus
grkat (diec. Lwów, arch. Brzeżany, dek. Janów)
▪ śwgł, dr, s, Michał A, Kołbuk 1998, s. 180. Budzyński, Struktura, s. 139 (dek. Trembowla). Lokalizacja wsi nieznana.
Krzywe (Krywe, Krzywe za Cisną), w, rus
grkat (diec. Przemyśl, dek. Baligród)
▪ śwgł, dr, s, Mikołaj Bp, Budzyński, Ludność, II, s. 206 (Krywe); Kołbuk 1998, s. 240 (Krzywe za Cisną).
Krzywe (Krzywin), w, kij
grkat (diec. Kijów-Wilno, arch. Kijów, dek. Chodorków)
▪ śwgł, dr, s, WnPańskie, Kołbuk 1998, s. 117; Socjografia, s. 111 (Krzywin).
Krzywe Jezioro, m, brac
grkat (diec. Kijów-Wilno, arch. Kijów, dek. Hołowanieskie)
▪ śwgł, dr, s, NarNMP, Kołbuk 1998, s. 117 (przynależność dekanalna wątpliwa).
Krzywe Kolana, w, brac
grkat (diec. Kijów-Wilno, arch. Kijów, dek. Targowica)
▪ śwgł, dr, s, Jan Ew, Kołbuk 1998, s. 117 (kij); Socjografia, s. 77; Jabłonowski, Ziemie ruskie, nr 14.
Krzywe za Cisną, zob. Krzywe, w, rus
Krzywe, zob. Krywe ad Tworylne, w, rus
Krzywe, zob. Krzywiec, w, kij
Krzywe, zob. Krzywki, w, rus
Krzyweńkie, w, pod
grkat (diec. Lwów, arch. Kamieniec Podolski, dek. Husiatyn)
▪ śwgł, dr, s, Ścięcie Głowy Jana Ch, Kołbuk 1998, s. 227 (kam, mr); Skoczylas, Oficjalat Kamieniec Podolski, s. 56 (rus).
Krzywice, w, rus
grkat (diec. Lwów, arch. Lwów, dek. Gliniany)
▪ śwgł, dr, k, Sobór Michała A, Kołbuk 1998, s. 178 (s, Michał A); Skoczylas, Oficjalat Lwów, s. 121.
Krzywiec, w, rus
grkat (diec. Lwów, arch. Halicz, dek. Bohorodczany)
▪ śwgł, dr, k, Michał A, Kołbuk 1998, s. 202.
Krzywiec (Krzywcze, Krzywe), w, kij
grkat (diec. Kijów-Wilno, arch. Kijów, dek. Wołodarka)
▪ śwgł, dr, s, WnNMP, Kołbuk 1998, s. 117; Socjografia, s. 156 (Krzywe).
Krzywiec, zob. Krywiec, w, brac
Krzywiecka Wola, zob. Wola Krzywiecka, w, rus
Krzywin (Krzewin), m, woł
grkat (diec. Łuck)
▪ śwgł, dr, s, ZmPańskie, Kołbuk 1998, s. 281 (wieś); Kondratiuk, Dżereła z istorii, 1791-1792 r. (dek. Hoszcza).
rzkat (diec. Łuck, arch. Łuck, dek. Zasław)
▪ śwgł, dr, s, Antoni Pad, Litak 1996, s. 392.
Krzywin, zob. Krzywe, w, kij
Krzywin, zob. Krzywiń, m, poz
Krzywiń (Krzywin), m, poz
rzkat (diec. Poznań, arch. Śrem, dek. Śrem)
▪ śwgł, mr, d, Mikołaj Bp, Katarzyna PM, Litak 1996, s. 295.
▪ śwpom, pr, mk, kłs, Św. Duch, par. Krzywin, Litak 1996, s. 296.
Krzywki (Krzywe), w, rus
grkat (diec. Lwów, arch. Brzeżany, dek. Trembowla)
▪ śwgł, dr, s, Michał A, Kołbuk 1998, s, 194; Skoczylas, Oficjalat Brzeżany, s. 90.
Krzywochiżyńce, w, pod
grkat (diec. Lwów, arch. Bar, dek. Sokolec)
▪ śwgł, dr, s, OpNMP, Kołbuk 1998, s. 227 (kam); Skoczylas, Oficjalat Bar, s. 34.
Krzywołuka, w, pod
grkat (diec. Lwów, arch. Kamieniec Podolski, dek. Czerwonogród)
▪ śwgł, dr, s, ZwNMP, Kołbuk 1998, s. 227 (kam); Skoczylas, Oficjalat Kamieniec Podolski, s. 49.
Krzyworównia, w, rus
grkat (diec. Lwów, arch. Halicz, dek. Kosów)
▪ śwgł, dr, s, NarNMP, Kołbuk 1998, s. 208.
Krzyworudka, w, woł
grkat (diec. Łuck)
▪ śwgł, dr, s, NarNMP, Kołbuk 1998, s. 281.
Krzyworzeka, w, sier
rzkat (diec. Gniezno, arch. Ter. wieluńskie, dek. Ruda)
▪ śwgł, mr, k, Piotr i Paweł AAp, Litak 1996, s. 205.
Krzywosądz, w, brzkuj
rzkat (diec. Włocławek, arch. Włocławek, dek. Radziejów)
▪ śwgł, dr, s, WnNMP, Litak 1996, s. 345.

Krzywoszeinieckie Futory (Futory), w, brac
grkat (diec. Kijów-Wilno, arch. Kijów, dek. Pików)
▪ świgł, dr, s, Prakseda PM, Kołbuk 1998, s. 118; Socjografia, s. 64 (prawdopodobnie jako Futory).
Krzywoszeińce (Krzywoszyińce), w, brac
grkat (diec. Kijów-Wilno, arch. Kijów, dek. Pików)
▪ świgł, dr, s, NarNMP, Kołbuk 1998, s. 118; Socjografia, s. 64.
Krzywoszyińce (Krzywoszyńce), w, kij
grkat (diec. Kijów-Wilno, arch. Kijów, dek. Wołodarka)
▪ świgł, dr, s, WnPańskie, Kołbuk 1998, s. 118 (Krzywoszyńce); Socjografia, s. 156.
Krzywoszyińce, zob. Krzywoszeińce, w, brac
Krzywoszynówka, zob. Krywczunka, w, brac
Krzywoszyńce, zob. Krzywaczyńce, w, pod
Krzywoszyńce, zob. Krzywoszyińce, w, kij
Krzywotuły Nowe, w, rus
grkat (diec. Lwów, arch. Halicz, dek. Ottynia)
▪ świgł, dr, s, Św. Trójca, Kołbuk 1998, s. 209; Duh, Pawlyszyn, Spis parafii 1782 r. (pomija tę cerkiew).
Krzywotuły Stare, w, rus
grkat (diec. Lwów, arch. Halicz, dek. Ottynia)
▪ świgł, dr, s, Michał A, Kołbuk 1998, s. 209; Budzyński, Kresy, I, s. 146.
Krzywowólka, w, woł
grkat (diec. Łuck)
▪ świgł, Kondratiuk, Dżereła z istorii, 1791-1792 r. (dek. Teofilpol).
Krzywula (Krzywule, Zińków), w, pod
grkat (diec. Lwów, arch. Kamieniec Podolski, dek. Zińków)
▪ świgł, dr, s, Michał A, Kołbuk 1998, s. 238 (Zińków, kam); Skoczylas, Oficjalat Kamieniec Podolski, s. 101 („Przedmieście Krzywule").
Krzywule, zob. Krzywula, w, pod
Krzyżanowice, w, san
rzkat (diec. Kraków, arch. Wiślica Pr, dek. Kije)
▪ świgł, Premonstratensi (Norbertanie), mr, d, zak, WnNMP, Litak 1996, s. 250, 527 (ZwNMP).
Krzyżanowice, w, san
rzkat (diec. Kraków, arch. Kielce Pr, dek. Kunów)
▪ świgł, dr, s, Wszyscy Św, Litak 1996, s. 215.
▪ świpom, dr, Otylia PM, par. Krzyżanowice, Litak 1996, s. 216.
Krzyżanowice Wielkie (Krzyżanowice), w, kr
rzkat (diec. Kraków, arch. Wojnicz, dek. Lipnica Murowana)
▪ świgł, dr, mk, ZDucha Św, Litak 1996, s. 255 (Krzyżanowice).
Krzyżanowice, zob. Krzyżanowice Wielkie, w, kr
Krzyżanowo (Notzendorf), w, malb
rzkat (diec. Chełmno, arch. Malbork, dek. Dzierzgoń)
▪ świgł, mr, k, Barbara PM, Litak 1996, s. 163.
Krzyżopol (Kryżopol), w, brac
grkat (diec. Kijów-Wilno, arch. Kijów, dek. Komargród)
▪ świgł, dr, s, Onufry P, Kołbuk 1998, s. 118; Socjografia, s. 56.
Ksawerów (Litwinowicze), m, kij
grkat (diec. Kijów-Wilno, arch. Kijów, dek. Owrucz)
▪ świgł, dr, d, Michał A, Kołbuk 1998, s. 118; Socjografia, s. 142 (patronat Potockiego, starosty guzowskiego).
mojż
▪ świgł, Liczba głów, s. 403, 1765 r. (kahał); AJZR. 5.2, s. 59, 1765 r.; IJCP. US Commission No. UA05280101.
Ksawerówka, w, kij
grkat (diec. Kijów-Wilno, arch. Kijów, dek. Chwastów)
▪ świgł, dr, s, Kołbuk 1998, s. 118 (prawdopodobnie w dekanacie Chwastów, możliwy też dek. Białacerkiew).
Książdzówka, zob. Księdzówka, w, brac
Książ, m, poz
rzkat (diec. Poznań, arch. Śrem, dek. Nowe Miasto)
▪ świgł, mr, s, WnNMP, Mikołaj Bp, Litak 1996, s. 293.
▪ świpom, par. Książ, Litak 1996, s. 294 (w polu).
Książ Mały, w, kr
rzkat (diec. Kraków, arch. Kraków, dek. Książ Wielki)
▪ świgł, mr, s, NarNMP, Litak 1996, s. 221.
Książ Wielki, m, kr
rzkat (diec. Kraków, arch. Kraków, dek. Książ Wielki)
▪ świgł, mr, s, Wojciech Bp, Litak 1996, s. 221.
▪ świpom, Augustianie eremici, zak, Św. Duch, Litak 1996, s. 491.
Książ, zob. Kniaże, w, beł
Książnice, w, san
rzkat (diec. Kraków, arch. Wiślica Pr, dek. Pacanów)
▪ świgł, dr, s, Małgorzata PM, Litak 1996, s. 251.
Książnice, w, san
rzkat (diec. Kraków, arch. Nowy Sącz, dek. Mielec)
▪ świgł, dr, s, Jan Ch, Litak 1996, s. 237.
Książnice Wielkie (Książnice), w, kr
rzkat (diec. Kraków, arch. Kraków, dek. Witów)
▪ świgł, dr-mr, d, WnNMP, Litak 1996, s. 229 (Książnice).
Książnice, zob. Książnice Wielkie, w, kr
Księdzówka, w, brac
grkat (diec. Kijów-Wilno, arch. Kijów, dek. Humań)
▪ świgł, s, Św. Trójca, Socjografia, s. 41; SGKP. IV, s. 828 (wezwanie z 1841 r.).
Księdzówka (Gołączyńce Małe), w, brac
grkat (diec. Kijów-Wilno, arch. Kijów, dek. Jaruga)
▪ świgł, d, Socjografia, s. 47 (patronat prawdopodobnie dominikanów z Morachwy).
Księdzówka (Książdzówka), w, brac
grkat (diec. Kijów-Wilno, arch. Kijów, dek. Bałta)
▪ świgł, dr, s, OpNMP, Kołbuk 1998, s. 118; Socjografia, s. 50 (Książdzówka).
Księte, w, in
rzkat (diec. Płock, arch. Dobrzyń, dek. Górzno)
▪ świpom, dr, s, Michał A, par. Świedziebna, Litak 1996, s. 262.
Księżomierz, w, lub
rzkat (diec. Kraków, arch. Zawichost, dek. Urzędów)
▪ świpom, dr-mr, NarNMP, par. Dzierzkowice, Litak 1996, s. 259.
Księżpol, w, rus
grkat (diec. Przemyśl, dek. Tarnogród)
▪ świgł, dr, s, PKrzyża Św, Budzyński, Ludność, II, s. 209; Kołbuk 1998, s. 268.
Kublicz, zob. Kiblicz, m, brac
Kuchajowce, zob. Kuhajowce, w, pod
Kucharki, w, kal
rzkat (diec. Gniezno, arch. Kalisz, dek. Kalisz)
▪ świgł, dr, s, Św. Trójca, Litak 1996, s. 175.
Kuchary, w, kal
rzkat (diec. Gniezno, arch. Kalisz, dek. Kalisz)
▪ świgł, Kanonicy regularni laterańscy, dr, d, zak, Bartłomiej Ap, Litak 1996, s. 176.
Kuchary (Kucharze), w, kij
grkat (diec. Kijów-Wilno, arch. Kijów, dek. Dymir)
▪ świgł, dr, s, OpNMP, Kołbuk 1998, s. 118; Socjografia, s. 122.
Kuchary Kościelne, w, kal
rzkat (diec. Gniezno, arch. Gniezno, dek. Konin)
▪ świgł, dr, s, Wszyscy Św, Litak 1996, s. 170.
Kucharze, zob. Kuchary, w, kij

Kucice, w, maz
rzkat (diec. Płock, arch. Płock, dek. Bodzanów)
▪ śwgł, dr, s, Marcin Bp, Litak 1996, s. 264.
Kucówka, w, kij
grkat (diec. Kijów-Wilno, arch. Kijów)
▪ śwgł, dr, s, NarNMP, Kołbuk 1998, s. 118.
Kucza, w, pod
grkat (diec. Lwów, arch. Bar, dek. Sokolec)
▪ śwgł, dr, k, WnPańskie, Kołbuk 1998, s. 227 (kam); Skoczylas, Oficjalat Bar, s. 34.
Kuczbork, m, pł
rzkat (diec. Płock, arch. Płock, dek. Szreńsk)
▪ śwgł, mr, s, Bartłomiej Ap, Litak 1996, s. 269.
▪ śwpom, dr, Stanisław Bp, par. Kuczbork, Litak 1996, s. 270.
mojż
▪ śwgł, MZP3, s. 194, 224, 1775 r. (mała izdebka); Liczba głów, s. 405, 1765 r.; Acta Congressus, s. LXXIX (kahał), 1767 r.; IJCP. US Commission No. POCE000366.
Kuczka Słoboda (Słoboda Kucka, Słoboda Kuczańska), w, pod
grkat (diec. Lwów, arch. Bar, dek. Sokolec)
▪ śwgł, dr, k, Demetriusz M, Kołbuk 1998, s. 234 (Słoboda Kucka, kam); Skoczylas, Oficjalat Bar, s. 35.
Kuczków, w, kal
rzkat (diec. Gniezno, arch. Kalisz, dek. Pleszew)
▪ śwgł, dr, s, Marcin Bp, Litak 1996, s. 177.
Kuczków, w, kr
rzkat (diec. Gniezno, arch. Kurzelów, dek. Kurzelów)
▪ śwgł, mr, s, ZKrzyża Św, Litak 1996, s. 186.
Kuczmanówka, w, woł
grkat (diec. Łuck)
▪ śwgł, dr, s, Jan Ew, Kołbuk 1998, s. 281.
Kuczyn (Kuczyn Wielki), w, podl
rzkat (diec. Łuck, arch. Brześć, dek. Brańsk)
▪ śwgł, dr, s, Maria Magdalena, Litak 1996, s. 382.
Kuczyn Wielki, zob. Kuczyn, w, podl
Kudijowce, zob. Kudyjowce, w, pod
Kudobińce, w, rus
grkat (diec. Lwów, arch. Brzeżany, dek. Zborów)
▪ śwgł, dr, s, Jan Ew, Kołbuk 1998, s. 197.
Kudryńce (Kudryńce Stare), m, pod
grkat (diec. Lwów, arch. Kamieniec Podolski, dek. Kamieniec Podolski)
▪ śwgł, dr, s, PKrzyża Św, Kołbuk 1998, s. 227 (kam); Skoczylas, Oficjalat Kamieniec Podolski, s. 67.
▪ śwgł, dr, s, OpNMP, Kołbuk 1998, s. 227 (kam); Skoczylas, Oficjalat Kamieniec Podolski, s. 67.
mojż
▪ śwgł, Liczba głów, s. 400, 1765 r. (kahał); AJZR. 5.2, s. 137, 1765 r.
Kudryńce (Kudryńce, za Zbruczem, Kudryńce Stare), w, pod
grkat (diec. Lwów, arch. Kamieniec Podolski, dek. Kamieniec Podolski)
▪ śwgł, dr, s, ZmPańskie, Kołbuk 1998, s. 227 (kam, PKrzyża Św); Skoczylas, Oficjalat Kamieniec Podolski, s. 67.
Kudryńce Stare, zob. Kudryńce, m, pod
Kudryńce Stare, zob. Kudryńce, w, pod
Kudryńce, za Zbruczem, zob. Kudryńce, w, pod
Kudyjowce (Kudijowce), w, pod
grkat (diec. Lwów, arch. Bar, dek. Kopajgród)
▪ śwgł, dr, k, Prakseda PM, Kołbuk 1998, s. 227 (kam, s); Skoczylas, Oficjalat Bar, s. 12.
Kudynka (Konstantynów Nowy), w, pod
grkat (diec. Lwów, arch. Bar, dek. Latyczów)
▪ śwgł, dr, k, Demetriusz M, Kołbuk 1998, s. 227 (kam); Skoczylas, Oficjalat Bar, s. 16 (jako przedmieście Konstantynowa Nowego).
Kudynowce, w, rus
grkat (diec. Lwów, arch. Brzeżany, dek. Zborów)
▪ śwgł, dr, s, ZmPańskie, Kołbuk 1998, s. 197.
Kuflew Poduchowny (Kuflew), w, maz
rzkat (diec. Poznań, arch. Warszawa, dek. Latowicz)
▪ śwgł, dr, s, Marcin, Mikołaj BBp, Litak 1996, s. 300.
Kuflew, zob. Kuflew Poduchowny, w, maz
Kuhajowce (Kuchajowce), w, pod
grkat (diec. Lwów, arch. Kamieniec Podolski, dek. Husiatyn)
▪ śwgł, dr, s, NPNMP, Kołbuk 1998, s. 227 (kam, Poczęcie Anny); Skoczylas, Oficjalat Kamieniec Podolski, s. 56.
Kuhajów, w, rus
grkat (diec. Lwów, arch. Lwów, dek. Lwów)
▪ śwgł, dr, d, ObjPańskie, Kołbuk 1998, s. 192 (dek. Szczerzec); Budzyński, Struktura, s. 137; Skoczylas, Niedatowanyj rejestr, s. 544; Duh, Pawlyszyn, Spis parafii 1782 r.; Skoczylas, Oficjalat Lwów, s. 134.
Kujawy (Kulawy), w, pod
grkat (diec. Lwów, arch. Kamieniec Podolski, dek. Smotrycz)
▪ śwgł, dr, s, PKrzyża Św, Kołbuk 1998, s. 227 (kam); Skoczylas, Oficjalat Kamieniec Podolski, s. 92.
Kujdanów, w, rus
grkat (diec. Lwów, arch. Brzeżany, dek. Zarwanica)
▪ śwgł, dr, s, Kosma i Damian MM, Kołbuk 1998, s. 195.
Kujdańce, w, rus
grkat (diec. Lwów, arch. Brzeżany, dek. Skałat)
▪ śwgł, dr, s, Demetriusz M, Kołbuk 1998, s. 189.
Kujdańce (Kidańce), w, rus
grkat (diec. Lwów, arch. Halicz, dek. Kołomyja)
▪ śwgł, dr, s, Kosma i Damian MM, Duh, Pawlyszyn, Spis parafii 1782 r.; Skoczylas, Oficjalat Halicz, s. 23.
Kukawka Wielka, w, pod
grkat (diec. Lwów, arch. Bar, dek. Mohylów)
▪ śwgł, dr, s, Demetriusz M, Kołbuk 1998, s. 227 (kam); Skoczylas, Oficjalat Bar, s. 23.
Kukizów, m, rus
grkat (diec. Lwów, arch. Lwów, dek. Kulików)
▪ śwgł, dr, s, Mikołaj Bp, Kołbuk 1998, s. 183.
rzkat (diec. Lwów, arch. Żółkiew, dek. Busk)
▪ śwgł, s, Jakub W Ap, Litak 1996, s. 379.
kar
▪ śwgł, dr, S. Gąsiorowski, Karaimi w Kukizowie, w: Żydzi i judaizm we współczesnych badaniach polskich, t. 2, red. K. Pilarczyk, S. Gąsiorowski, Kraków 2000, s. 77-78; Gąsiorowski, Karaimi w Koronie i na Litwie, s. 191-193; 395.
Kuklin, w, pł
rzkat (diec. Płock, arch. Płock, dek. Janowo)
▪ śwgł, dr, s, Anna, Litak 1996, s. 266.
Kukolnia (Kukulnia), w, kij
grkat (diec. Kijów-Wilno, arch. Kijów, dek. Żytomierz)
▪ śwgł, dr, s, ZmPańskie, Kołbuk 1998, s. 118; Socjografia, s. 160 (Kukulnia); Wizytacje generalne, s. 147.
Kukulnia, zob. Kukolnia, w, kij
Kukuły, w, brac
grkat (diec. Kijów-Wilno, arch. Kijów, dek. Jampol)
▪ śwgł, mr, s, Michał A, Kołbuk 1998, s. 118; Socjografia, s. 44.
Kulaszne, w, rus
grkat (diec. Przemyśl, dek. Lesko)
▪ śwgł, dr, s, Michał A, Budzyński, Ludność, II, s. 209; Kołbuk 1998, s. 251.

Kulawa, w, beł
grkat (diec. Lwów, arch. Lwów, dek. Żółkiew)
▪ śwgł, dr, s, OfNMP, Kołbuk 1998, s. 199 (rus, NarNMP); Skoczylas, Niedatowanyj rejestr, s. 548; Duh, Pawlyszyn, Spis parafii 1782 r.; Jabłonowski, Ziemie ruskie, nr 2; Skoczylas, Oficjalat Lwów, s. 156; Budzyński, Kresy, II, mapa 23.
Kulawy, zob. Kujawy, w, pod
Kulczyce (Kulczyce Rustykalne, Kulczyce Szlacheckie), w, rus
grkat (diec. Przemyśl, dek. Sambor)
▪ śwgł, dr, k, Piotr i Paweł AAp, Budzyński, Ludność, II, s. 209; Kołbuk 1998, s. 260 (Florus i Laurus MM).
▪ śwgł, dr, s, OpNMP, Budzyński, Ludność, II, s. 209; Kołbuk 1998, s. 260.
▪ śwgł, dr, s, PPańskie, Budzyński, Ludność, II, s. 209; Kołbuk 1998, s. 260.
▪ śwgł, dr, s, PKrzyża Św, Budzyński, Ludność, II, s. 209; Kołbuk 1998, s. 260.
Kulczyce Rustykalne, zob. Kulczyce, w, rus
Kulczyce Szlacheckie, zob. Kulczyce, w, rus
Kulczyjowce, w, pod
grkat (diec. Lwów, arch. Kamieniec Podolski, dek. Kamieniec Podolski)
▪ śwgł, dr, s, Michał A, Kołbuk 1998, s. 227 (kam); Skoczylas, Oficjalat Kamieniec Podolski, s. 67.
Kulczyn, w, woł
grkat (diec. Włodzimierz, arch. Włodzimierz)
▪ śwgł, dr, s, Michał A, Kołbuk 1998, s. 320.
Kulczyn, w, woł
grkat (diec. Łuck)
▪ śwgł, Kołbuk 1998, s. 281.
Kulczynki, w, woł
grkat (diec. Łuck)
▪ śwgł, dr, s, Demetriusz M, Kołbuk 1998, s. 281; Kondratiuk, Dżereła z istorii, 1791-1792 r. (dek. Krasiłów).
Kulczyny, m, woł
grkat (diec. Łuck)
▪ śwgł, dr, s, NarNMP, Kołbuk 1998, s. 281; Kondratiuk, Dżereła z istorii, 1791-1792 r. (dek. Krasiłów).
rzkat (diec. Łuck, arch. Łuck, dek. Zasław)
▪ śwpom, dr, d, Bartłomiej Ap, Litak 1996, s. 392.
mojż
▪ śwgł, Liczba głów, s. 400, 1765 r.; AJZR. 5.2, s. 108, 1765 r.
Kulesze (Kuleszówka), w, kij
grkat (diec. Kijów-Wilno, arch. Kijów, dek. Barasze)
▪ śwgł, dr, s, OpNMP, Kołbuk 1998, s. 118; Socjografia, s. 98 (Kuleszówka).
Kulesze Kościelne (Kulesze), w, podl
rzkat (diec. Łuck, arch. Brześć, dek. Brańsk)
▪ śwgł, dr, s, Bartłomiej Ap, NMP, Mikołaj Bp, Dorota, Katarzyna PPMM, Paweł Ap, Wawrzyniec M, Michał A, Litak 1996, s. 382 (Kulesze).
Kulesze, zob. Kulesze Kościelne, w, podl
Kuleszowka, zob. Kuleszów, w, brac
Kuleszów (Kuliszów, Kuleszowka), w, brac
grkat (diec. Kijów-Wilno, arch. Kijów, dek. Pohrebyszcze)
▪ śwgł, dr, s, Prakseda PM, Kołbuk 1998, s. 118 (Kuliszów); Socjografia, s. 147 (Kuleszowka, kij).
Kuleszówka, zob. Kulesze, w, kij
Kuliczków, w, beł
grkat (diec. Chełm, arch. Bełz, dek. Bełz)
▪ śwgł, dr, k, Prakseda PM, Kołbuk 1998, s. 305.
Kulik, w, rus
grkat (diec. Chełm, arch. Chełm, dek. Krasnystaw)
▪ śwgł, dr, s, Bolesna NMP, Kołbuk 1998, s. 300.
Kulików, m, rus
grkat (diec. Lwów, arch. Lwów, dek. Kulików)
▪ śwgł, mr, s, WnNMP, Kołbuk 1998, s. 183; Skoczylas, Oficjalat Lwów, s. 130 („Miejska").
▪ śwgł, dr, s, Demetriusz M, Kołbuk 1998, s. 183; Skoczylas, Oficjalat Lwów, s. 130 („Na Przedmieściu").
rzkat (diec. Lwów, arch. Żółkiew, dek. Janów)
▪ śwgł, mr, s, Mikołaj Bp, Litak 1996, s. 380.
mojż
▪ śwgł, Liczba głów, s. 396, 1765 r.; Żydzi ziemi lwowskiej, s. 371, 1765 r. (kahał z parafią); IJCP. US Commission No. UA13610101.
Kulików, w, beł
grkat (diec. Chełm, arch. Bełz, dek. Szczurowice)
▪ śwgł, dr, s, Św. Trójca, Kołbuk 1998, s. 309.
Kulików, w, woł
grkat (diec. Łuck)
▪ śwgł, dr, s, OpNMP, Kołbuk 1998, s. 281.
Kulikówka, w, kij
grkat (diec. Kijów-Wilno, arch. Kijów)
▪ śwgł, dr, s, OpNMP, Kołbuk 1998, s. 118.
Kuliszów, zob. Kuleszów, w, brac
Kulna, w, brac
grkat (diec. Kijów-Wilno, arch. Kijów, dek. Raszków)
▪ śwgł, s, NMP, Socjografia, s. 71; SGKP. IV, s. 867.
Kulno, w, rus
grkat (diec. Przemyśl, dek. Tarnogród)
▪ śwgł, dr, k, Michał A, Budzyński, Ludność, II, s. 210; Kołbuk 1998, s. 268.
Kułaczkowce (Kałaczkowce), m, rus
grkat (diec. Lwów, arch. Halicz, dek. Horodenka)
▪ śwgł, dr, s, Michał A, Kołbuk 1998, s. 206; Skoczylas, Niedatowanyj rejestr, s. 581; Duh, Pawlyszyn, Spis parafii 1782 r. (dek. Kułaczkowce); Skoczylas, Oficjalat Halicz, s. 13.
▪ śwgł, dr, s, PKrzyża Św., Kołbuk 1998, s. 206 (Piotr i Paweł AAp); Skoczylas, Niedatowanyj rejestr, s. 581; Duh, Pawlyszyn, Spis parafii 1782 r. (dek. Kułaczkowce, Piotr i Paweł AAp); Skoczylas, Oficjalat Halicz, s. 13 (cerkiew przedmiejska).
▪ śwgł, dr, s, Mikołaj Bp, Kołbuk 1998, s. 206; Skoczylas, Niedatowanyj rejestr, s. 581; Duh, Pawlyszyn, Spis parafii 1782 r. (dek. Kułaczkowce); Skoczylas, Oficjalat Halicz, s. 13.
▪ śwgł, dr, s, Sobór 70 Świętych Apostołów, Skoczylas, Oficjalat Halicz, s. 13.
mojż
▪ śwgł, Liczba głów, s. 398, 1765 r.; Spis Żydów i Karaitów, s. 28, 1765 r.
Kułaczkowce (Kałaczkowce, Kołaczkowce), w, pod
grkat (diec. Lwów, arch. Kamieniec Podolski, dek. Kitajgród)
▪ śwgł, dr, k-s, NarNMP, Kołbuk 1998, s. 228 (kam, s); Skoczylas, Oficjalat Kamieniec Podolski, s. 75.
Kułaczyn, w, rus
grkat (diec. Lwów, arch. Halicz, dek. Śniatyn)
▪ śwgł, dr, k, Piotr i Paweł AAp, Kołbuk 1998, s. 214 (s); Duh, Pawlyszyn, Spis parafii 1782 r. (Demetriusz M); Skoczylas, Oficjalat Halicz, s. 36.
Kułakowce, w, pod
grkat (diec. Lwów, arch. Kamieniec Podolski, dek. Bilcze)
▪ śwgł, dr, s, Mikołaj Bp, Kołbuk 1998, s. 228 (kam); Skoczylas, Oficjalat Kamieniec Podolski, s. 42.

Kułakowice (Kułakowice Pierwsze, Kułakowice Drugie, Kułakowice Trzecie), w, rus
grkat (diec. Chełm, arch. Chełm, dek. Horodło)
▪ śwgł, dr, s, PPańskie, Kołbuk 1998, s. 298 (beł); Gil, Prawosławna eparchia, mapa.
Kułakowice Drugie, zob. Kułakowice, w, rus
Kułakowice Pierwsze, zob. Kułakowice, w, rus
Kułakowice Trzecie, zob. Kułakowice, w, rus
Kumajgrod, zob. Komargród, m, brac
Kumanowce, w, pod
grkat (diec. Lwów, arch. Bar, dek. Pilawa)
▪ śwgł, dr, k, Łukasz Ew, Kołbuk 1998, s. 228 (kam); Skoczylas, Oficjalat Bar, s. 27.
Kumanów, w, pod
grkat (diec. Lwów, arch. Kamieniec Podolski, dek. Satanów)
▪ śwgł, dr, s, Michał A, Kołbuk 1998, s. 228 (kam); Skoczylas, Oficjalat Kamieniec Podolski, s. 81.
rzkat (diec. Kamieniec Podolski, dek. Satanów)
▪ śwgł, mr, s, Mikołaj Bp, Litak 1996, s. 369.
Kumanówka (Maliszówka), w, kij
grkat (diec. Kijów-Wilno, arch. Kijów, dek. Białołówka)
▪ śwgł, dr, s, Michał A, Kołbuk 1998, s. 118; Socjografia, s. 106.
Kumejki, w, kij
grkat (diec. Kijów-Wilno, arch. Kijów, dek. Moszny)
▪ śwgł, dr, s, Michał A, Kołbuk 1998, s. 118; Pochilewicz, s. 634 (prawdopodobnie, w 1746 r. w dekanacie Moszny).
Kumory (Komary), w, brac
grkat (diec. Kijów-Wilno, arch. Kijów, dek. Hołowanieskie)
▪ śwgł, s, Socjografia, s. 38 (patronat Józefa Lubomirskiego, starosty romanowskiego).
Kumów (Kumów Plebański), w, rus
rzkat (diec. Chełm, dek. Chełm)
▪ śwgł, dr, d, NawNMP, Litak 1996, s. 361.
Kumów Plebański, zob. Kumów, w, rus
Kuna (Kuna Wielka), m, brac
grkat (diec. Kijów-Wilno, arch. Kijów, dek. Niemirów)
▪ śwgł, dr, s, NarNMP, Kołbuk 1998, s. 118; Socjografia, s. 62 (Kuna Wielka).
Kuna Mała, zob. Kunka, w, brac
Kuna Wielka, zob. Kuna, m, brac
Kunaszów, w, rus
grkat (diec. Lwów, arch. Brzeżany, dek. Zawałów)
▪ śwgł, dr, s, ZmPańskie, Kołbuk 1998, s. 203 (dek. Bursztyn); Budzyński, Struktura, s. 140; Skoczylas, Oficjalat Brzeżany, s. 99.
Kunatkowce, zob. Konatkowce, w, pod
Kuncza, w, woł
grkat (diec. Łuck)
▪ śwgł, dr, s, Demetriusz M, Kołbuk 1998, s. 281; Kondratiuk, Dżereła z istorii, 1791-1792 r. (dek. Teofilpol).
Kunice (Kunice Wielkie), w, san
rzkat (diec. Gniezno, arch. Kurzelów, dek. Opoczno)
▪ śwgł, dr, s, Wawrzyniec M, Litak 1996, s. 188.
Kunice Wielkie, zob. Kunice, w, san
Kunicze, zob. Kuniczyn, w, brac
Kuniczyn (Kunicze), w, brac
grkat (diec. Kijów-Wilno, arch. Kijów, dek. Komargród)
▪ śwgł, dr, s, WnNMP, Kołbuk 1998, s. 118; SGKP. IV, s. 877; przynależność dekanalna wątpliwa.
Kunin, w, rus
grkat (diec. Lwów, arch. Lwów, dek. Żółkiew)
▪ śwgł, dr, s, OpNMP, Kołbuk 1998, s. 199.
Kunin, w, woł
grkat (diec. Łuck)
▪ śwgł, dr, s, Jerzy M, Kołbuk 1998, s. 281.
Kuniów, m, woł
grkat (diec. Łuck)
▪ śwgł, dr, s, Mikołaj Bp, Kołbuk 1998, s. 281.
rzkat (diec. Łuck, arch. Łuck, dek. Zasław)
▪ śwgł, dr, s, WnNMP, Litak 1996, s. 392.
mojż
▪ śwgł, Liczba głów, s. 400, 1765 r.; AJZR. 5.2, s. 109, 1765 r.
Kunisowce, w, rus
grkat (diec. Lwów, arch. Halicz, dek. Horodenka)
▪ śwgł, dr, s, PKrzyża Św, Kołbuk 1998, s. 206; Budzyński, Kresy, I, s. 149; Duh, Pawlyszyn, Spis parafii 1782 r. (dek. Kułaczkowce); Skoczylas, Oficjalat Halicz, s. 45 (dek. Tłumacz); Skoczylas, Generalne wizytacje, s. 204.
Kunka (Kuna Mała), w, brac
grkat (diec. Kijów-Wilno, arch. Kijów, dek. Niemirów)
▪ śwgł, dr, s, Jan Ew, Kołbuk 1998, s. 118; Socjografia, s. 62 (Kuna Mała).
Kunkowa (Kuńkowa), w, kr
grkat (diec. Przemyśl, dek. Biecz)
▪ śwpom, dr, Łukasz Ew, par. Klimówka, Kołbuk 1998, s. 242; Budzyński, Ludność, II, s. 210 (Kuńkowa, jako filia Leszczyn).
Kunowo, w, poz
rzkat (diec. Poznań, arch. Śrem, dek. Śrem)
▪ śwgł, dr, s, Andrzej Ap, Litak 1996, s. 295.
Kunów, m, san
rzkat (diec. Kraków, arch. Kielce Pr, dek. Kunów)
▪ śwgł, mr, d, Władysław Kr, Litak 1996, s. 215.
▪ śwpom, dr, mk, Szymon i Juda Tadeusz AAp, par. Kunów, Litak 1996, s. 216.
▪ śwpom, dr, mk, Św. Duch, Leonard O, par. Kunów, Litak 1996, s. 216.
Kunzendorf, zob. Kończewice, w, malb
Kuńkowa, zob. Kunkowa, w, kr
Kupcze, w, beł
grkat (diec. Chełm, arch. Bełz, dek. Busk)
▪ śwgł, dr, s, NarNMP, Kołbuk 1998, s. 306.
Kupczyńce, w, brac
grkat (diec. Kijów-Wilno, arch. Kijów, dek. Kalnik)
▪ śwgł, dr, s, OpNMP, Kołbuk 1998, s. 118; Socjografia, s. 53.
Kupczyńce, w, rus
grkat (diec. Lwów, arch. Brzeżany, dek. Kozłów)
▪ śwgł, dr, s, ZmPańskie, Kołbuk 1998, s. 182; Skoczylas, Oficjalat Brzeżany, s. 75.
▪ śwgł, dr, s, OfNMP, Budzyński, Struktura, s. 137; Skoczylas, Oficjalat Brzeżany, s. 75.
Kupczyńce, w, woł
grkat (diec. Łuck)
▪ śwgł, dr, s, OpNMP, Kołbuk 1998, s. 281; Kondratiuk, Dżereła z istorii, 1791-1792 r. (dek. Ostropol).
Kupiatycze, w, rus
grkat (diec. Przemyśl, dek. Niżankowice)
▪ śwgł, dr, s, Demetriusz M, Budzyński, Ludność, II, s. 211; Kołbuk 1998, s. 256.
Kupiczów, w, woł
grkat (diec. Włodzimierz, arch. Włodzimierz)
▪ śwgł, Kołbuk 1998, s. 321; Skoczylas, Religia ta kultura, s. 63, 1715 r. (dek. Kisielin).
Kupiczwola, w, beł
grkat (diec. Lwów, arch. Lwów, dek. Kamionka Strumiłowa)

▪ śwgł, dr, s, PKrzyża Św, Kołbuk 1998, s. 181 (rus); Jabłonowski, Ziemie ruskie, nr 2; Skoczylas, Oficjalat Lwów, s. 127; Budzyński, Kresy, II, mapa 23.
Kupiel, m, woł
grkat (diec. Łuck)
▪ śwgł, dr, s, Michał A, Kołbuk 1998, s. 281; Kondratiuk, Dżereła z istorii, 1791-1792 r. (dek. Ożohowce).
Kupin, m, pod
grkat (diec. Lwów, arch. Kamieniec Podolski, dek. Smotrycz)
▪ śwgł, dr, s, Michał A, Kołbuk 1998, s. 228 (kam); Skoczylas, Oficjalat Kamieniec Podolski, s. 92.
rzkat (diec. Kamieniec Podolski, dek. Satanów)
▪ śwpom, Karmelici bosi, mr, d, zak, Św. Trójca, par. Gródek, Litak 1996, s. 369.
mojż
▪ śwgł, BPANKr. 2002, s. 920, 923, 1741 r.; Liczba głów, s. 400, 1765 r. (kahał); AJZR. 5.2, s. 138, 1765 r.
Kupiowata, zob. Kopijowata, w, brac
Kupna, w, rus
grkat (diec. Przemyśl, dek. Pruchnik)
▪ śwgł, dr, s, OpNMP, Budzyński, Ludność, II, s. 211; Kołbuk 1998, s. 257.
Kupnowice Stare (Kupnowice), w, rus
grkat (diec. Przemyśl, dek. Sądowa Wisznia)
▪ śwgł, dr, k, OczNMP, Budzyński, Ludność, II, s. 211 (Kupnowice); Kołbuk 1998, s. 262.
Kupnowice, zob. Kupnowice Stare, w, rus
Kuracze Łozy (Kurzęce Łozy, Kurze Łozy), w, brac
grkat (diec. Kijów-Wilno, arch. Kijów, dek. Hołowanieskie)
▪ śwgł, dr, s, Św. Trójca, Kołbuk 1998, s. 118; Socjografia, s. 38 (patronat Józefa Lubomirskiego, starosty romanowskiego).
Kurajewicze, zob. Karajewicze, w, woł
Kurasz, w, woł
grkat (diec. Łuck)
▪ śwgł, dr, s, PPańskie, Kołbuk 1998, s. 281; BN. BOZ 930, k. 92v, 1731 r. (piń, dek. Stolin).
Kuraszowce, w, pod
grkat (diec. Lwów, arch. Bar, dek. Sokolec)
▪ śwgł, dr, s, WnNMP, Kołbuk 1998, s. 228 (kam); Skoczylas, Oficjalat Bar, s. 34.
Kurawa (Kurzawa), w, brac
grkat (diec. Kijów-Wilno, arch. Kijów, dek. Przyłuka)
▪ śwgł, dr, s, Michał A, Kołbuk 1998, s. 118; Socjografia, s. 67; Wizytacje generalne, s. 729-734.
Kurczyce, w, woł
grkat (diec. Łuck)
▪ śwgł, dr, s, Św. Trójca, Kołbuk 1998, s. 281; Kondratiuk, Dżereła z istorii, 1791-1792 r. (dek. Korzec).
Kurdwanów, w, raw
rzkat (diec. Poznań, arch. Warszawa, dek. Sochaczew)
▪ śwgł, dr, s, Boże Ciało, Michał A, Mikołaj Bp, Litak 1996, s. 303.
Kurianki, zob. Kuryanki, w, woł
Kuriańce, zob. Kuryaniec, w, kij
Kuriłówka, zob. Kuryłówka, w, kij
Kuripów, zob. Kurypów, w, rus
Kurjanki, zob. Kuryanki, w, woł
Kurkocin, w, che
rzkat (diec. Chełmno, arch. Chełmno, dek. Golub)
▪ śwpom, d, Bartłomiej Ap, par. Radowiska Wielkie, Litak 1996, s. 159.
Kurmanów, w, beł
grkat (diec. Chełm, arch. Chełm, dek. Horodło)
▪ śwpom, dr, par. Raciborowice, Kołbuk 1998, s. 299 (przynależność wojewódzka wątpliwa).
Kurmań, w, woł
grkat (diec. Łuck)
▪ śwgł, dr, s, NarPańskie, Kołbuk 1998, s. 281.
Kurne, w, kij
grkat (diec. Kijów-Wilno, arch. Kijów, dek. Czerniachów)
▪ śwgł, dr, s, OpNMP, Kołbuk 1998, s. 118; Socjografia, s. 119.
Kurniki, w, pod
grkat (diec. Lwów, arch. Bar, dek. Snitków)
▪ śwgł, dr, s, WnNMP, Kołbuk 1998, s. 228 (kam); Skoczylas, Oficjalat Bar, s. 31.
Kurniki, w, rus
grkat (diec. Przemyśl, dek. Jaworów)
▪ śwgł, s, NarNMP, Budzyński, Ludność, II, s. 211; Kołbuk 1998, s. 250.
Kuropatniki (Koropatniki), w, rus
grkat (diec. Lwów, arch. Brzeżany, dek. Brzeżany)
▪ śwgł, dr, s, OfNMP, Kołbuk 1998, s. 173.
Kuropatniki (Koropatniki), w, rus
grkat (diec. Lwów, arch. Halicz, dek. Bursztyn)
▪ śwgł, dr, s, Prakseda PM, Kołbuk 1998, s. 203.
Kurowce (Kurowice), w, rus
grkat (diec. Lwów, arch. Brzeżany, dek. Zborów)
▪ śwgł, dr, s, WnPańskie, Budzyński, Struktura, s. 140 (Kurowice); Kołbuk 1998, s. 193 (dek. Tarnopol); Skoczylas, Oficjalat Brzeżany, s. 103.
Kurowice, w, łęcz
rzkat (diec. Gniezno, arch. Łęczyca, dek. Tuszyn)
▪ śwgł, dr, d, Św. Trójca, Litak 1996, s. 194.
Kurowice, w, rus
grkat (diec. Lwów, arch. Lwów, dek. Gliniany)
▪ śwgł, dr, s, Mikołaj Bp, Kołbuk 1998, s. 178.
Kurowice, zob. Kurowce, w, rus
Kurowo, w, pł
rzkat (diec. Płock, arch. Płock, dek. Sierpc)
▪ śwgł, dr, s, Piotr i Paweł AAp, Litak 1996, s. 269.
Kurozwany, w, woł
grkat (diec. Łuck)
▪ śwgł, dr, s, OpNMP, Kołbuk 1998, s. 281.
Kurozwęki, m, san
rzkat (diec. Kraków, arch. Wiślica Pr, dek. Pacanów)
▪ śwgł, Kanonicy regularni laterańscy, mr, d, zak, WnNMP, Litak 1996, s. 251.
▪ śwpom, mr, Roch W, par. Kurozwęki, Litak 1996, s. 251.
mojż
▪ śwgł, dr, Wiśniowski, Prepozytura, s. 103, 1748 r.; Liczba głów, s. 394, 1765 r.; Muszyńska, Żydzi, s. 75.
Kurożyn (Kuryżyn), w, pod
grkat (diec. Lwów, arch. Bar, dek. Sokolec)
▪ śwgł, dr, s, OpNMP, Kołbuk 1998, s. 228 (kam); Skoczylas, Oficjalat Bar, s. 35.
Kurów, m, lub
rzkat (diec. Kraków, arch. Lublin, dek. Kazimierz)
▪ śwgł, mr, s, NarNMP, Michał A, Litak 1996, s. 234.
mojż
▪ śwgł, AAL. Rep60 A102, k. 15, 1738-1739 r.; AKMK. AV43, k. 45v, 1748 r.; AAL. Rep60 A104, s. 203, 1758 r.; Liczba głów, s. 398, 1765 r.; AAL. Rep60 A205, k. 181v, 1830 r.; IJCP. US Commission No. POCE000173; Acta Congressus (mapa); Muszyńska, Żydzi, s. 123.

Kurówka, w, pod
grkat (diec. Lwów, arch. Kamieniec Podolski, dek. Satanów)
▪ śwgł, dr, s, PKrzyża Św, Kołbuk 1998, s. 228 (kam); Skoczylas, Oficjalat Kamieniec Podolski, s. 81.
Kursko (Kurzig), w, poz
lut
▪ śwpom, par. Pieski, Thomas, Altes und Neues, s. 112, 1750 r.
Kuryaniec (Kuriańce, Kurzaniec), w, kij
grkat (diec. Kijów-Wilno, arch. Kijów, dek. Wołodarka)
▪ śwgł, dr, s, Kosma i Damian MM, Kołbuk 1998, s. 118 (Kuriańce, brac); Jabłonowski, Ziemie ruskie, nr 9.
Kuryanki (Kurianki, Kurjanki), w, woł
grkat (diec. Łuck)
▪ śwgł, dr, s, Jan Ew, Kołbuk 1998, s. 281.
Kuryłowce Murowane, m, pod
grkat (diec. Lwów, arch. Bar, dek. Sokolec)
▪ śwgł, dr, s, NarNMP, Kołbuk 1998, s. 228 (kam); Skoczylas, Oficjalat Bar, s. 34.
Kuryłowce Zielone (Kuryłowce Zielone, k. Litynia, Kuryłowce), w, pod
grkat (diec. Kijów-Wilno, arch. Kijów, dek. Brahiłów)
▪ śwgł, dr, k, Prakseda PM, Kołbuk 1998, s. 223 (kam); Socjografia, s. 25 (brac); Jabłonowski, Ziemie ruskie, nr 7.
Kuryłowce Zielone (Kuryłowce Zielone, k. Uszycy, Zielone Kuryłowce), w, pod
grkat (diec. Lwów, arch. Bar, dek. Sokolec)
▪ śwgł, dr, k, WnNMP, Kołbuk 1998, s. 228 (kam, s); Skoczylas, Oficjalat Bar, s. 35.
Kuryłowce Zielone, k. Litynia, zob. Kuryłowce Zielone, w, pod
Kuryłowce Zielone, k. Uszycy, zob. Kuryłowce Zielone, w, pod
Kuryłowce, zob. Kuryłowce Zielone, w, pod
Kuryłowce, zob. Kuryłówka, w, kij
Kuryłowce, zob. Kuryłówka, w, pod
Kuryłówka, w, rus
grkat (diec. Przemyśl, dek. Jarosław)
▪ śwgł, dr, s, Mikołaj Bp, Budzyński, Ludność, II, s. 211; Kołbuk 1998, s. 248.
Kuryłówka, w, woł
grkat (diec. Łuck)
▪ śwgł, dr, s, OpNMP, Kołbuk 1998, s. 281; Kondratiuk, Dżereła z istorii, 1791-1792 r. (dek. Ożohowce).
Kuryłówka (Kuryłowce, Kuryłówka, k. Litynia), w, pod
grkat (diec. Lwów, arch. Bar, dek. Latyczów)
▪ śwgł, dr, s, PPańskie, Kołbuk 1998, s. 118 (kij-wil, Prakseda PM); Skoczylas, Oficjalat Bar, s. 15.
Kuryłówka (Kuryłówka, k. Kaniowa, Kuriłówka, Kuryłowce), w, kij
grkat (diec. Kijów-Wilno, arch. Kijów, dek. Moszny)
▪ śwgł, dr, s, Michał A, Kołbuk 1998, s. 118; Socjografia, s. 139 (Kuryłowce).
Kuryłówka, k. Kaniowa, zob. Kuryłówka, w, kij
Kuryłówka, k. Litynia, zob. Kuryłówka, w, pod
Kurypów (Kuripów), w, rus
grkat (diec. Lwów, arch. Halicz, dek. Halicz)
▪ śwgł, dr, s, Prakseda PM, Kołbuk 1998, s. 205.
Kuryżyn, zob. Kurożyn, w, pod
Kurzaje (Kurzewa), w, kij
grkat (diec. Kijów-Wilno, arch. Kijów, dek. Czarnobyl)
▪ śwgł, s, Socjografia, s. 117 (dokładna lokalizacja miejscowości nieznana).
Kurzaniec, zob. Kuryaniec, w, kij
Kurzany, w, rus
grkat (diec. Lwów, arch. Brzeżany, dek. Brzeżany)
▪ śwgł, dr, s, Prakseda PM, Budzyński, Struktura, s. 134; Kołbuk 1998, s. 187 (dek. Rohatyn); Skoczylas, Oficjalat Brzeżany, s. 58.
Kurzawa, zob. Kurawa, w, brac
Kurze Łozy, zob. Kuracze Łozy, w, brac
Kurzelowa Mała (Kurzelówka), w, pod
grkat (diec. Lwów, arch. Kamieniec Podolski, dek. Sołodkowce)
▪ śwgł, dr, d, Michał A, Kołbuk 1998, s. 228 (kam); Skoczylas, Oficjalat Kamieniec Podolski, s. 94.
Kurzelowa Wielka, w, pod
grkat (diec. Lwów, arch. Kamieniec Podolski, dek. Sołodkowce)
▪ śwgł, dr, k-d, Św. Trójca, Kołbuk 1998, s. 228 (kam, d); Skoczylas, Oficjalat Kamieniec Podolski, s. 95.
Kurzelów, m, san
rzkat (diec. Gniezno, arch. Kurzelów, dek. Kurzelów)
▪ śwgł, mr, kol, WnNMP, Jan Ch, Jan Ew, Adrian M, Litak 1996, s. 186.
▪ śwpom, dr, Anna, par. Kurzelów, Litak 1996, s. 186.
▪ śwpom, dr, Wojciech Bp, par. Kurzelów, Litak 1996, s. 186.
Kurzelówka, zob. Kurzelowa Mała, w, pod
Kurzeszyn, w, raw
rzkat (diec. Gniezno, arch. Łowicz, dek. Rawa Mazowiecka)
▪ śwgł, dr, k-s, Katarzyna PM, Litak 1996, s. 196.
Kurzewa, zob. Kurzaje, w, kij
Kurzęce Łozy, zob. Kuracze Łozy, w, brac
Kurzętnik (Kauernik), m, che
rzkat (diec. Chełmno, arch. Chełmno, dek. Nowemiasto)
▪ śwgł, mr, d, Maria Magdalena, Litak 1996, s. 161.
Kurzig, zob. Kursko, w, poz
Kusikowce, w, pod
grkat (diec. Lwów, arch. Bar, dek. Bar)
▪ śwgł, dr, s, NarNMP, Kołbuk 1998, s. 228 (kam, k); Skoczylas, Oficjalat Bar, s. 5.
Kustowce, w, brac
grkat (diec. Kijów-Wilno, arch. Kijów, dek. Pików)
▪ śwgł, s, Kosma i Damian MM, Socjografia, s. 64; SGKP. IV, s. 950.
Kustowce, w, woł
grkat (diec. Łuck)
▪ śwgł, dr, s, OpNMP, Kołbuk 1998, s. 281.
Kustowiecka Słobódka (Słobodka), w, brac
grkat (diec. Kijów-Wilno, arch. Kijów, dek. Pików)
▪ śwgł, dr, s, Onufry P, Kołbuk 1998, s. 118; Socjografia, s. 65 (prawdopodobnie jako Słobodka).
Kustyń, w, beł
grkat (diec. Chełm, arch. Bełz, dek. Strzemilcze)
▪ śwgł, dr, s, OpNMP, Kołbuk 1998, s. 308.
Kustyń, w, woł
grkat (diec. Łuck)
▪ śwgł, dr, Mikołaj Bp, Kołbuk 1998, s. 281.
rzkat (diec. Łuck, arch. Łuck, dek. Dubno)
▪ śwpom, Bernardyni, dr, d, zak, NarNMP, par. Aleksandria, Litak 1996, s. 389.
Kuszczyńce, w, brac
grkat (diec. Kijów-Wilno, arch. Kijów, dek. Hajsyn)
▪ śwgł, dr, s, OpNMP, Kołbuk 1998, s. 118; Socjografia, s. 35.
Kuszlin, w, woł
grkat (diec. Łuck)
▪ śwgł, dr, s, OpNMP, Kołbuk 1998, s. 281.
Kusznirówka (Kuśnierówka), w, woł
grkat (diec. Łuck)

▪ śwgł, dr, s, Demetriusz M, Kołbuk 1998, s. 281; Kondratiuk, Dżereła z istorii, 1791-1792 r. (dek. Ożohowce).
Kuszpirowce, zob. Kasperowce, m, pod
Kuśkowce Małe, w, woł
grkat (diec. Łuck)
▪ śwgł, dr, s, Prakseda PM, Kołbuk 1998, s. 281.
Kuśkowce Wielkie, w, woł
grkat (diec. Łuck)
▪ śwgł, dr, s, Michał A, Kołbuk 1998, s. 281.
Kuśnica, zob. Kośnica Wielka, w, brac
Kuśniczka, zob. Kośnica Mała, w, brac
Kuśnierówka, zob. Kusznirówka, w, woł
Kuśniszcze, w, rus
grkat (diec. Chełm, arch. Chełm, dek. Luboml)
▪ śwgł, dr, k, ZmPańskie, Kołbuk 1998, s. 301.
Kut Krasny, zob. Masłowa, w, kij
Kutki, w, woł
grkat (diec. Łuck)
▪ śwgł, dr, PKrzyża Św, Kołbuk 1998, s. 281.
Kutkorz, m, rus
grkat (diec. Lwów, arch. Lwów, dek. Gliniany)
▪ śwgł, dr, s, PPańskie, Kołbuk 1998, s. 178 (wieś); Duh, Pawlyszyn, Spis parafii 1782 r.
rzkat (diec. Lwów, arch. Żółkiew, dek. Busk)
▪ śwgł, Kapucyni, mr, d, zak, Jerzy M, Litak 1996, s. 379.
Kutkowce, w, pod
grkat (diec. Lwów, arch. Kamieniec Podolski, dek. Husiatyn)
▪ śwgł, dr, s, Prakseda PM, Kołbuk 1998, s. 228 (kam); Skoczylas, Oficjalat Kamieniec Podolski, s. 57.
Kutkowce, w, rus
grkat (diec. Lwów, arch. Brzeżany, dek. Tarnopol)
▪ śwgł, dr, k, OpNMP, Kołbuk 1998, s. 193 (s); Skoczylas, Oficjalat Brzeżany, s. 87.
Kutno, m, raw
rzkat (diec. Gniezno, arch. Łęczyca, dek. Kutno)
▪ śwgł, mr, s, Wawrzyniec M, Litak 1996, s. 192.
▪ śwpom, kłs, Św. Duch, par. Kutno, Litak 1996, s. 193.
mojż
▪ śwgł, Liczba głów, s. 406, 1765 r. (kahał); Fijałkowski, Kultura i sztuka religijna Żydów na Mazowszu, s. 155; IJCP. US Commission No. POCE000621.
Kutrów, w, woł
grkat (diec. Łuck)
▪ śwgł, dr, s, Jerzy M, Kołbuk 1998, s. 281.
Kutrów, w, woł
grkat (diec. Włodzimierz, arch. Włodzimierz)
▪ śwgł, Kołbuk 1998, s. 321 (lokalizacja nieznana, być może chodzi o Kutrów, k. Beresteczka, łuc).
Kuty, m, rus
grkat (diec. Lwów, arch. Halicz, dek. Kosów)
▪ śwgł, dr, k, Św. Trójca, Kołbuk 1998, s. 209 (OpNMP); Duh, Pawlyszyn, Spis parafii 1782 r.; Skoczylas, Oficjalat Halicz, s. 27; Budzyński, Kresy, I, s. 127.
rzkat (diec. Baków)
▪ śwgł, mr, k, NPNMP, Litak 1996, s. 359.
ormkat (diec. Lwów)
▪ śwgł, dr, s, NPNMP, Kołbuk 1998, s. 345; Barącz, Rys dziejów ormiańskich, s. 100-103; Stopka, Ormianie, s. 136.
mojż
▪ śwgł, Liczba głów, s. 398, 1765 r.; Spis Żydów i Karaitów, s. 26, 1765 r.; IJCP. US Commission No. UA08030101.
Kuty (Kąty), w, brac
grkat (diec. Kijów-Wilno, arch. Kijów, dek. Żywotów)
▪ śwgł, dr, s, NarNMP, Kołbuk 1998, s. 118; Socjografia, s. 92.
Kuty Stare, w, rus
grkat (diec. Lwów, arch. Halicz, dek. Kosów)
▪ śwgł, dr, s, OpNMP, Kołbuk 1998, s. 208 (m Kuty, k); Skoczylas, Oficjalat Halicz, s. 28; Budzyński, Kresy, I, s. 127.
▪ śwgł, dr, k, NarPańskie, Kołbuk 1998, s. 209 (m Kuty); Skoczylas, Oficjalat Halicz, s. 27; Budzyński, Kresy, I, s. 152.
Kutynce Wielkie, zob. Kutyszcze Wielkie, w, brac
Kutyska, w, rus
grkat (diec. Lwów, arch. Halicz, dek. Tłumacz)
▪ śwgł, dr, s, Przeniesienie Relikwii Mikołaja Bpa, Kołbuk 1998, s. 215 (Mikołaj Bp); Skoczylas, Oficjalat Halicz, s. 45.
▪ śwgł, dr, s, Prakseda PM, Kołbuk 1998, s. 215 (Narodzenie Jana Ch); Duh, Pawlyszyn, Spis parafii 1782 r.
Kutyski, w, woł
grkat (diec. Łuck)
▪ śwgł, dr, s, NarNMP, Kołbuk 1998, s. 281.
Kutyszcze, w, rus
grkat (diec. Łuck)
▪ śwgł, dr, s, Mikołaj Bp, Kołbuk 1998, s. 281.
Kutyszcze Małe (Kutyszcze), w, brac
grkat (diec. Kijów-Wilno, arch. Kijów, dek. Pików)
▪ śwgł, dr, s, Demetriusz M, Kołbuk 1998, s. 118; Socjografia, s. 65 (Kutyszcze).
Kutyszcze Wielkie (Kutynce Wielkie), w, brac
grkat (diec. Kijów-Wilno, arch. Kijów, dek. Pików)
▪ śwgł, dr, s, Michał A, Kołbuk 1998, s. 118; Socjografia, s. 64 (Kutynce Wielkie).
Kutyszcze, zob. Kutyszcze Małe, w, brac
Kuzminowa Grobla, zob. Kuźmina Hrebla, w, brac
Kuźmicze, w, kij
grkat (diec. Kijów-Wilno, arch. Kijów, dek. Owrucz)
▪ śwgł, s, Socjografia, s. 142.
Kuźmin, m, woł
grkat (diec. Łuck)
▪ śwgł, dr, s, NarNMP, Kołbuk 1998, s. 281; Kondratiuk, Dżereła z istorii, 1791-1792 r. (dek. Krasiłów).
mojż
▪ śwgł, Liczba głów, s. 400, 1765 r.; AJZR. 5.2, s. 108, 1765 r.
Kuźmin, w, brac
grkat (diec. Kijów-Wilno, arch. Kijów, dek. Jampol)
▪ śwgł, k, Michał A, Socjografia, s. 44; SGKP. V, s. 9.
Kuźmin (Sapieżyn), m, pod
grkat (diec. Lwów, arch. Kamieniec Podolski, dek. Gródek)
▪ śwgł, dr, s, NarNMP, Kołbuk 1998, s. 228 (kam); Skoczylas, Oficjalat Kamieniec Podolski, s. 53.
▪ śwgł, dr, s, Prakseda PM, Kołbuk 1998, s. 228 (kam); Skoczylas, Oficjalat Kamieniec Podolski, s. 53.
mojż
▪ śwgł, Liczba głów, s. 401, 1765 r. (kahał); AJZR. 5.2, s. 141, 1765 r.
Kuźmina, w, rus
grkat (diec. Przemyśl, dek. Bircza)
▪ śwgł, dr, s, Prakseda PM, Budzyński, Ludność, II, s. 212; Kołbuk 1998, s. 242.
Kuźmina Hrebla (Grobla Kuźmina, Kuzminowa Grobla), w, brac
grkat (diec. Kijów-Wilno, arch. Kijów, dek. Humań)
▪ śwgł, dr, s, Kosma i Damian MM, Kołbuk 1998, s. 106 (Grobla Kuźmina); Socjografia, s. 41.
Kuźminiec, zob. Kuźmińce, w, brac
Kuźminiec, zob. Kuźmińce, w, pod
Kuźminiec, zob. Kuźmińczyk, w, pod

Kuźmińce, w, brac
grkat (diec. Kijów-Wilno, arch. Kijów, dek. Winnica)
▪ śwgł, s, Socjografia, s. 85 (lokalizacja miejscowości nieznana, patronat Stanisława Poniatowskiego, syna Kazimierza).
Kuźmińce, w, woł
grkat (diec. Łuck)
▪ śwgł, dr, s, Demetriusz M, Kołbuk 1998, s. 281.
Kuźmińce (Kuźminiec), w, brac
grkat (diec. Kijów-Wilno, arch. Kijów, dek. Niemirów)
▪ śwgł, dr, s, Demetriusz M, Kołbuk 1998, s. 118; Socjografia, s. 62.
Kuźmińce (Kuźminiec), w, pod
grkat (diec. Lwów, arch. Bar, dek. Bar)
▪ śwgł, dr, s, Jan Ew, Kołbuk 1998, s. 228 (kam); Skoczylas, Oficjalat Bar, s. 6.
Kuźmińczyk (Kuźminiec), w, pod
grkat (diec. Lwów, arch. Kamieniec Podolski, dek. Husiatyn)
▪ śwgł, dr, s, Michał A, Kołbuk 1998, s. 228 (kam); Skoczylas, Oficjalat Kamieniec Podolski, s. 57.
Kuźnica Marianowa, zob. Kuźnica Marjanowa, w, kr
Kuźnica Marjanowa (Kuźnica Marianowa), w, kr
rzkat (diec. Kraków, arch. Pilica Pr, dek. Lelów)
▪ śwpom, dr, Michał A, par. Częstochowa, Litak 1996, s. 245.
Kuźnica Żelichowska (Hammer, Selchowhammer), w, poz
lut
▪ śwpom, par. Dębogóra, Thomas, Altes und Neues, s. 108, 1750 r.
Kwasów, w, woł
grkat (diec. Łuck)
▪ śwgł, Kołbuk 1998, s. 281.
Kwaszenina (Korosno), w, rus
grkat (diec. Przemyśl, dek. Dobromil)
▪ śwgł, dr, k, Mikołaj Bp, Budzyński, Ludność, II, s. 212; Kołbuk 1998, s. 244.
Kwiatkowice, w, sier
rzkat (diec. Gniezno, arch. Uniejów, dek. Lutomiersk)
▪ śwgł, mr, s, Mikołaj Bp, Dorota PM, Litak 1996, s. 199.
▪ śwpom, dr, Św. Krzyż, Wojciech Bp, par. Kwiatkowice, Litak 1996, s. 200 (Św. Krzyż - 1761, Wojciech Bp - 1779).
Kwiatków, w, kal
rzkat (diec. Gniezno, arch. Kalisz, dek. Kalisz)
▪ śwpom, dr, par. Ociąż, Litak 1996, s. 176.
Kwiatoń, w, kr
grkat (diec. Przemyśl, dek. Biecz)
▪ śwpom, dr, Prakseda PM, par. Uście Gorlickie, Kołbuk 1998, s. 242; Budzyński, Ludność, II, s. 212 (jako parafia).
Kwiecewo (Königlich Queetz), w, war
rzkat (diec. Warmia, dek. Dobre Miasto)
▪ śwgł, mr, d, Jakub W Ap, Litak 1996, s. 410.
Kwieciszewo, m, gn
rzkat (diec. Gniezno, arch. Gniezno, dek. Żnin)
▪ śwgł, mr, d, NPNMP, Litak 1996, s. 174.
Kwiejce Stare (Altsorge), w, poz
lut
▪ śwgł, Werner, Geschichte der evangelischen Parochien, s. 4-5 (na granicy z Marchią Brandenburską); Merczyng, Zbory, s. 146.
Kwilcz, w, poz
rzkat (diec. Poznań, arch. Pszczew, dek. Lwówek)
▪ śwgł, dr, s, Michał A, Litak 1996, s. 288.
Kwitczynce, zob. Kwitki, w, kij
Kwitki (Kwitczynce), w, kij
grkat (diec. Kijów-Wilno, arch. Kijów, dek. Korsuń)
▪ śwgł, dr, k, Mikołaj Bp, Kołbuk 1998, s. 118; Socjografia, s. 131 (Kwitczynce, patronat Stanisława Poniatowskiego, bratanka Stanisława Augusta, cerkiew w apostazji).
Kwitów, w, kij
grkat (diec. Kijów-Wilno, arch. Kijów, dek. Chodorków)
▪ śwgł, Socjografia, s. 111 (lokalizacja miejscowości nieznana).

L

Laatzig, zob. Laski Wałeckie, w, poz
Labuhn, zob. Łebunia, w, lęb
Labusznia (Łabuszna, Łapuszna), w, brac
grkat (diec. Kijów-Wilno, arch. Kijów, dek. Czeczelnik)
▪ śwgł, dr, s, Michał A, Kołbuk 1998, s. 118; Socjografia, s. 29; SGKP. V, s. 52 (WnNMP).
Lachowce, m, woł
grkat (diec. Łuck)
▪ śwgł, dr, NarNMP, Kołbuk 1998, s. 282.
▪ śwgł, dr, d, OpNMP, Kołbuk 1998, s. 282.
▪ śwgł, dr, s, PPańskie, Kołbuk 1998, s. 282.
▪ śwgł, dr, s, Św. Trójca, Kołbuk 1998, s. 282.
rzkat (diec. Łuck, arch. Łuck, dek. Zasław)
▪ śwgł, Dominikanie, mr, d, zak, Św. Trójca, WnNMP, Piotr i Paweł AAp, Litak 1996, s. 392.
mojż
▪ śwgł, Liczba głów, s. 400, 1765 r.; AJZR. 5.2, s. 105, 1765 r.
Lachowce, w, kij
grkat (diec. Kijów-Wilno, arch. Kijów, dek. Żytomierz)
▪ śwgł, dr, s, Michał A, Kołbuk 1998, s. 118; Socjografia, s. 160; Wizytacje generalne, s. 94.
Lachowce (Lachowce Dolne, Lachowce Górne), w, rus
grkat (diec. Lwów, arch. Halicz, dek. Bohorodczany)
▪ śwgł, dr, k, Mikołaj Bp, Kołbuk 1998, s. 203; Skoczylas, Oficjalat Halicz, s. 3 (Lachowce Dolne).
▪ śwgł, dr, k, NarPańskie, Kołbuk 1998, s. 202; Skoczylas, Oficjalat Halicz, s. 3 (Lachowce Górne).
Lachowce Dolne, zob. Lachowce, w, rus
Lachowce Górne, zob. Lachowce, w, rus
Lachowice Podróżne (Lachowicze Podróżne), w, rus
grkat (diec. Lwów, arch. Lwów, dek. Żydaczów)
▪ śwgł, dr, s, Sobór NMP, Budzyński, Struktura, s. 141; Kołbuk 1998, s. 200 (dek. Żurawno); Skoczylas, Oficjalat Lwów, s. 162.
Lachowice Zarzeczne (Lachowicze Zarzeczne), w, rus
grkat (diec. Lwów, arch. Lwów, dek. Żurawno)
▪ śwgł, dr, s, WnPańskie, Kołbuk 1998, s. 200.
Lachowicze Podróżne, zob. Lachowice Podróżne, w, rus
Lachowicze Zarzeczne, zob. Lachowice Zarzeczne, w, rus
Lachowo, w, maz
rzkat (diec. Płock, arch. Pułtusk, dek. Wąsosz)
▪ śwgł, dr, s, ZwNMP, Litak 1996, s. 275.
Lachów, w, woł
grkat (diec. Łuck)
▪ śwgł, dr, s, NarNMP, Kołbuk 1998, s. 282.
Lachów, w, woł
grkat (diec. Włodzimierz, arch. Włodzimierz)

▪ śwgł, Kołbuk 1998, s. 321; Skoczylas, Religia ta kultura, s. 59, 1715 r. (dek. Poryck).
Lackie Szlacheckie (Ladzkie, Monasterek Ladzki), w, rus
grkat (diec. Lwów, arch. Halicz, dek. Stanisławów)
▪ śwgł, dr, s, ZmPańskie, Kołbuk 1998, s. 213; Skoczylas, Niedatowanyj rejestr, s. 576; Duh, Pawlyszyn, Spis parafii 1782 r. (Św. Trójca); Skoczylas, Oficjalat Halicz, s. 39.
▪ śwpom, Bazylianie, dr, s, zak, PPańskie, Skoczylas, Oficjalat Halicz, s. 40; Budzyński, Kresy, I, s. 154.
Lackie Wielkie, w, rus
grkat (diec. Lwów, arch. Lwów, dek. Biały Kamień)
▪ śwgł, dr, s, Kosma i Damian MM, Kołbuk 1998, s. 170; Duh, Pawlyszyn, Spis parafii 1782 r. (dek. Złoczów); Skoczylas, Oficjalat Lwów, s. 107.
Lacko, w, rus
grkat (diec. Przemyśl, dek. Dobromil)
▪ śwgł, dr, s, NarNMP, Budzyński, Ludność, II, s. 213; Kołbuk 1998, s. 244.
Ladawa (Klasztorek Ladawski), w, pod
grkat (diec. Lwów, arch. Bar, dek. Mohylów)
▪ śwgł, mr, s, Antoni W, Skoczylas, Oficjalat Bar, s. 23.
▪ śwgł, mr, s, Ścięcie Głowy Jana Ch, Kołbuk 1998, s. 228 (kam); Skoczylas, Oficjalat Bar, s. 23 („skalna").
Ladekopp, zob. Lubieszewo, w, malb
Ladki, zob. Latka, w, pod
Laduryn, w, kij
grkat (diec. Kijów-Wilno, arch. Kijów, dek. Czarnobyl)
▪ śwpom, dr, OpNMP, par. Czarnobyl, Kołbuk 1998, s. 151.
Ladzka Słoboda (Słoboda Lacka), w, brac
grkat (diec. Kijów-Wilno, arch. Kijów, dek. Przyłuka)
▪ śwgł, dr, s, OpNMP, Kołbuk 1998, s. 119; Socjografia, s. 68 (Słoboda Lacka); Wizytacje generalne, s. 757-761.
Ladzkie, w, rus
grkat (diec. Lwów, arch. Halicz, dek. Uście Zielone)
▪ śwgł, dr, s, Mikołaj Bp, Kołbuk 1998, s. 216; Skoczylas, Niedatowanyj rejestr, s. 567; Duh, Pawlyszyn, Spis parafii 1782 r. (WnNMP).
Ladzkie, zob. Lackie Szlacheckie, w, rus
Lalin, w, rus
grkat (diec. Przemyśl, dek. Sanok)
▪ śwgł, dr, s, Jerzy M, Budzyński, Ludność, II, s. 213; Kołbuk 1998, s. 261.
Lalkowy, w, pom
rzkat (diec. Włocławek, arch. Gdańsk, dek. Nowe)
▪ śwgł, mr, k, Barbara PM, Litak 1996, s. 340.
Lamiesze, zob. Lemiesze, w, kij
Lamkowo (Gross Lemkendorf), w, war
rzkat (diec. Warmia, dek. Barczewo)
▪ śwgł, mr, d, Augustyn, Mikołaj BBp, Litak 1996, s. 409.
Lanckorona, m, kr
rzkat (diec. Kraków, arch. Kraków, dek. Skawina)
▪ śwgł, mr, k, Jan Ch, Litak 1996, s. 228.
▪ śwpom, Św. Krzyż, par. Lanckorona, Litak 1996, s. 228.
Lanckorona, zob. Lanckoroń, m, pod
Lanckoroń (Lanckorona, Zabłotówka), m, pod
grkat (diec. Lwów, arch. Kamieniec Podolski, dek. Skała)
▪ śwgł, dr, s, NarNMP, Kołbuk 1998, s. 228 (kam); Skoczylas, Oficjalat Kamieniec Podolski, s. 86 („suburbio Zabłotowka").
▪ śwgł, dr, s, WnPańskie, Kołbuk 1998, s. 228 (kam, WnNMP); Skoczylas, Oficjalat Kamieniec Podolski, s. 86.
mojż
▪ śwgł, Liczba głów, s. 401, 1765 r. (kahał); AJZR. 5.2, s. 144, 1765 r.
Landeck, zob. Lędyczek, m, pom
Langfuhr, zob. Wrzeszcz, w, pom
Langfur, zob. Wrzeszcz, w, pom
Langhof, zob. Toporzyk, w, poz
Langwalde, zob. Długobór, w, war
Laski, w, sier
rzkat (diec. Wrocław, arch. Wrocław, dek. Opatów)
▪ śwpom, dr, s, WnNMP, par. Trzcinica, Litak 1996, s. 467.
Laski Wałeckie (Latzig, Laatzig), w, poz
lut
▪ śwgł, Thomas, Altes und Neues, s. 112, 1750 r.; Rhesa II, s. 120, 1834 r.
Laski, zob. Leśki, w, kij
Laskowce (Leszkowce), w, pod
grkat (diec. Lwów, arch. Kamieniec Podolski, dek. Kamieniec Podolski)
▪ śwgł, dr, k, Demetriusz M, Kołbuk 1998, s. 228 (kam); Skoczylas, Oficjalat Kamieniec Podolski, s. 68.
Laskowice, zob. Laszkowica, w, pod
Laskowka, zob. Łaski, w, kij
Laskówka, zob. Lewkówka, w, brac
Lasocice (Laßwitz), w, poz
brcz
▪ śwgł, Werner, Geschichte der evangelischen Parochien, s. 177-178; Merczyng, Zbory, s. 148 - bracia czescy.
rzkat (diec. Poznań, arch. Śrem, dek. Wschowa)
▪ śwpom, dr, Franciszek, par. Leszno, Litak 1996, s. 297.
Lasocin, m, san
rzkat (diec. Kraków, arch. Zawichost, dek. Zawichost)
▪ śwgł, dr, s, Michał A, Litak 1996, s. 259.
Lasowe Granowce, zob. Hryniowce Lasowe, w, pod
Lasowice Wielkie (Gross Lesewitz), w, malb
rzkat (diec. Chełmno, arch. Malbork, dek. Nowy Staw)
▪ śwgł, pr, d-k, Andrzej Ap, Litak 1996, s. 164.
lut
▪ śwgł, ADPel. C67, s. 311, 1795 r. (duchowni w Lesewitz i w Schadwald); Rhesa II, s. 187, 1834 r. (gmina istnieje od II połowy XVI wieku); Die kirchliche Organisation um 1785.
Lasowicze, zob. Lesowicze, w, kij
Laßwitz, zob. Lasocice, w, poz
Laszki, w, rus
grkat (diec. Przemyśl, dek. Gródek Jagielloński)
▪ śwgł, dr, d, NarNMP, Budzyński, Ludność, II, s. 214; Kołbuk 1998, s. 247.
Laszki, w, rus
grkat (diec. Przemyśl, dek. Jarosław)
▪ śwgł, dr, s, Michał A, Budzyński, Ludność, II, s. 214; Kołbuk 1998, s. 248 (miasto).
rzkat (diec. Przemyśl, arch. Jarosław, dek. Tarnogród)
▪ śwgł, dr, s, NawNMP, Łukasz Ew, Mikołaj Bp, Barbara PM, Litak 1996, s. 402.
Laszki (Laszki Dolne, Laszki Górne), w, rus
grkat (diec. Lwów, arch. Lwów, dek. Rozdół)
▪ śwgł, dr, s, Kosma i Damian MM, Kołbuk 1998, s. 188 (Laszki Górne); Duh, Pawlyszyn, Spis parafii 1782 r. (dek. Chodorów); Budzyński, Kresy, I, s. 155; Skoczylas, Oficjalat Lwów, s. 140.
▪ śwgł, Kołbuk 1998, s. 188 (Laszki Dolne); Budzyński, Kresy, I, s. 155.
Laszki Dolne, zob. Laszki, w, rus

Laszki Gościńcowe, w, rus
grkat (diec. Przemyśl, dek. Mościska)
▪ śwgł, dr, k, Ucieczka do Egiptu NMP, Budzyński, Ludność, II, s. 214; Kołbuk 1998, s. 254; APPrz. ABGK 66, s. 185-186, 1767 r.
▪ śwgł, k, APPrz. ABGK 66, s. 185-186, 1767 r.
▪ śwgł, k, APPrz. ABGK 66, s. 185-186, 1767 r.
Laszki Górne, zob. Laszki, w, rus
Laszki Królewskie, w, rus
grkat (diec. Lwów, arch. Lwów, dek. Gliniany)
▪ śwgł, dr, k, Kosma i Damian MM, Kołbuk 1998, s. 178 (s); Skoczylas, Oficjalat Lwów, s. 121.
Laszki Murowane, m, rus
grkat (diec. Przemyśl, dek. Stara Sól)
▪ śwgł, mr, s, Mikołaj Bp, Budzyński, Ludność, II, s. 214; Kołbuk 1998, s. 265.
rzkat (diec. Przemyśl, arch. Przemyśl, dek. Nowe Miasto)
▪ śwgł, mr, s, NMP, Litak 1996, s. 404.
mojż
▪ śwgł, Liczba głów, s. 396, 1765 r.; AAPrz. AV157, s. 1746, 1761, 1721 r. (synagoga świeżo zbudowana).
Laszki Murowane, w, rus
grkat (diec. Lwów, arch. Lwów, dek. Lwów)
▪ śwgł, dr, s, OfNMP, Kołbuk 1998, s. 184; Duh, Pawłyszyn, Spis parafii 1782 r. (OpNMP); Skoczylas, Oficjalat Lwów, s. 134.
Laszki Zawiązane, w, rus
grkat (diec. Przemyśl, dek. Sądowa Wisznia)
▪ śwgł, dr, s, Demetriusz M, Budzyński, Ludność, II, s. 215; Kołbuk 1998, s. 262.
Laszkowce, zob. Łatkowce, w, pod
Laszkowica (Laskowice), w, pod
grkat (diec. Lwów, arch. Kamieniec Podolski, dek. Kamieniec Podolski)
▪ śwgł, dr, k, Mikołaj Bp, Kołbuk 1998, s. 228 (kam, Przeniesienie Relikwii Mikołaja Bp); Skoczylas, Oficjalat Kamieniec Podolski, s. 68.
Laszków, w, beł
grkat (diec. Chełm, arch. Bełz, dek. Szczurowice)
▪ śwgł, dr, s, NarNMP, Kołbuk 1998, s. 309.
Laszowce, zob. Iliaszowce, w, pod
Latacz (Łetiacze, Latacze), w, pod
grkat (diec. Lwów, arch. Kamieniec Podolski, dek. Czerwonogród)
▪ śwgł, dr, s, Michał A, Kołbuk 1998, s. 228 (kam); Skoczylas, Oficjalat Kamieniec Podolski, s. 49.
Latacze, zob. Latacz, w, pod
Lataniec (Łatańce, Łatanka), w, brac
grkat (diec. Kijów-Wilno, arch. Kijów, dek. Winnica)
▪ śwgł, dr, s, Demetriusz M, Kołbuk 1998, s. 119; Socjografia, s. 86 (Łatanka).
Latawa, w, pod
grkat (diec. Lwów, arch. Kamieniec Podolski, dek. Skała)
▪ śwgł, dr, k, OpNMP, Kołbuk 1998, s. 228 (kam); Skoczylas, Oficjalat Kamieniec Podolski, s. 86.
Latka (Iliatka, Ilatka, Łatka, Ladki), w, pod
grkat (diec. Lwów, arch. Bar, dek. Międzyboż)
▪ śwgł, dr, s, Michał A, Kołbuk 1998, s. 224 (kam); Skoczylas, Oficjalat Bar, s. 19.
Latkówka, zob. Letkówka, w, brac
Latowicz, m, maz
rzkat (diec. Poznań, arch. Warszawa, dek. Latowicz)
▪ śwgł, dr, d, Św. Trójca, Walenty M, Litak 1996, s. 300.
Latyczew, zob. Latyczów, m, pod
Latyczów (Latyczew), m, pod
grkat (diec. Lwów, arch. Bar, dek. Latyczów)
▪ śwgł, dr, k, Mikołaj Bp, Kołbuk 1998, s. 228.
▪ śwgł, mr, k, Michał A, Kołbuk 1998, s. 228 (kam); Skoczylas, Oficjalat Bar, s. 15.
rzkat (diec. Kamieniec Podolski, dek. Międzyboż)
▪ śwgł, Dominikanie, mr, d, zak, WnNMP, Litak 1996, s. 368.
mojż
▪ śwgł, Liczba głów, s. 401, 1765 r.; AJZR. 5.2, s. 455, 1784 r.; IJCP. US Commission No. UA22170101.
Latyczówka (Monasterzyska), w, brac
grkat (diec. Kijów-Wilno, arch. Kijów, dek. Granów)
▪ śwgł, dr, s, OpNMP, Kołbuk 1998, s. 124 (Monasterzyska); Socjografia, s. 32; SGKP. V, s. 104, VI, s. 654.
Latzig, zob. Laski Wałeckie, w, poz
Lauenberg, zob. Lębork, m, lęb
Lausenberg, zob. Lidzbark, w, che
Lautern, zob. Lutry, w, war
Lautzen, zob. Łążyn, w, che
Layss, zob. Łajsy, w, war
Ląd, w, kal
rzkat (diec. Gniezno, arch. Gniezno, dek. Słupca)
▪ śwgł, Cystersi, zak, Mikołaj Bp, Litak 1996, s. 500.
Lądek, m, kal
rzkat (diec. Gniezno, arch. Gniezno, dek. Słupca)
▪ śwgł, Cystersi, mr, d, obsł. zak, Mikołaj Bp, Litak 1996, s. 172, 500 (parafia obsługiwana przez cystersów z Lądu).
▪ śwpom, dr, d, kłs, Fabian, Sebastian MM, par. Lądek, Litak 1996, s. 173.
Leba, zob. Łeba, w, lęb
Lebau, zob. Lubawa, m, che
Lebedyńce, zob. Lebiedyńce, w, kij
Lebiedyn (Lebiedzin), w, kij
grkat (diec. Kijów-Wilno, arch. Kijów)
▪ śwgł, dr, s, OpNMP, Kołbuk 1998, s. 119; Pochilewicz, s. 714 (jako murowany prawosławny kościół zakonny, brak parafii do 1814 r.).
praw (diec. Kijów)
▪ śwpom, dr, zak, Barbara PM, Pochilewicz, s. 715.
▪ śwpom, zak, Mikołaj Bp, Pochilewicz, s. 715.
▪ śwpom, dr, zak, Jerzy M, Pochilewicz, s. 714 (wezwanie z 1814 r.); SGKP. V, s. 110.
Lebiedynka (Łebedynka), w, brac
grkat (diec. Kijów-Wilno, arch. Kijów, dek. Targowica)
▪ śwgł, dr, s, NarNMP, Kołbuk 1998, s. 119 (przynależność dekanalna wątpliwa).
Lebiedyńce (Lebedyńce), w, kij
grkat (diec. Kijów-Wilno, arch. Kijów, dek. Chodorków)
▪ śwgł, dr, s, Jan Ew, Kołbuk 1998, s. 119; Socjografia, s. 111.
Lebiedzin, zob. Lebiedyn, w, kij
Leblewo, zob. Lublewo, w, pom
Lebława, zob. Lublewo, w, pom
Lechlin, w, gn
rzkat (diec. Poznań, arch. Poznań, dek. Rogoźno)
▪ śwgł, dr, d, Stanisław Bp, Litak 1996, s. 285.
Lechnówka (Lichnówka), w, pod
grkat (diec. Lwów, arch. Kamieniec Podolski, dek. Czarny Ostrów)
▪ śwgł, dr, s, Jan Ew, Kołbuk 1998, s. 220 (kam); przynależność dekanalna wątpliwa.
Lechowo (Lichtenau), w, war
rzkat (diec. Warmia, dek. Pieniężno)
▪ śwgł, mr, d, Jan Ch, Walenty M, Litak 1996, s. 414.

Lecówka, w, rus
grkat (diec. Lwów, arch. Lwów, dek. Dolina)
▪ świgł, dr, s, OpNMP, Kołbuk 1998, s. 211 (dek. Perehińsko); Budzyński, Struktura, s. 135; Duh, Pawlyszyn, Spis parafii 1782 r.; Skoczylas, Oficjalat Lwów, s. 117.
Leduchów, w, woł
grkat (diec. Łuck)
▪ świgł, s, Mikołaj Bp, Kołbuk 1998, s. 282.
Leduchówka, w, woł
grkat (diec. Łuck)
▪ świgł, dr, s, Piotr i Paweł AAp, Kołbuk 1998, s. 282.
Ledzianka, w, woł
grkat (diec. Łuck)
▪ świgł, dr, OpNMP, Kołbuk 1998, s. 282.
Lefsen, zob. Łasin, m, che
Legezino (Łegedzyna), w, brac
grkat (diec. Kijów-Wilno, arch. Kijów, dek. Targowica)
▪ świgł, dr, s, Prakseda PM, Kołbuk 1998, s. 119; Socjografia, s. 77 (Łegedzyna).
Legienen, zob. Leginy, w, war
Leginy (Legienen), w, war
rzkat (diec. Warmia, dek. Reszel)
▪ świgł, mr, s, Maria Magdalena, Litak 1996, s. 415.
Leibitsch, zob. Lubicz, w, che
Lejno, w, rus
grkat (diec. Chełm, arch. Chełm, dek. Lublin)
▪ świgł, dr, s, Św. Trójca, Kołbuk 1998, s. 301.
Lekowo, w, maz
rzkat (diec. Płock, arch. Płock, dek. Ciechanów)
▪ świgł, dr, s, Stanisław Bp, Litak 1996, s. 264.
Lelaki, w, brac
grkat (diec. Kijów-Wilno, arch. Kijów, dek. Brahiłów)
▪ świgł, dr, s, Kosma i Damian MM, Kołbuk 1998, s. 119; Socjografia, s. 25.
Lelechówka, w, rus
grkat (diec. Przemyśl, dek. Gródek Jagielloński)
▪ świgł, dr, k, WnNMP, Budzyński, Ludność, II, s. 215; Kołbuk 1998, s. 247.
Lelików, w, rus
grkat (diec. Chełm, arch. Chełm, dek. Ratno)
▪ świgł, dr, s, Demetriusz M, Kołbuk 1998, s. 302.
Lelów (Kamionka), m, kr
rzkat (diec. Kraków, arch. Pilica Pr, dek. Lelów)
▪ świgł, mr, k, Marcin Bp, Litak 1996, s. 244.
▪ świpom, dr, mk, kłs, Św. Krzyż, par. Lelów, Litak 1996, s. 245; Materiały, s. 160 (murowany w 1789 r.).
▪ świpom, Franciszkanie konwentualni, zak, Franciszek z Asyżu, Litak 1996, s. 508; Materiały, s. 160 (Piotr i Paweł AAp).
▪ świpom, dr, Grzegorz Pp, par. Lelów, Litak 1996, s. 245 - ujęty prawd. dwa razy: Lelów (in silva) i Kamionka, zob. Materiały, s. 290 (na południe od Lelowa w lesie Kamionka).
▪ świpom, dr, Barbara PM, par. Lelów, Litak 1996, s. 245; Materiały, s. 160 (za miastem).
mojż
▪ świgł, AKMK. AV32, s. 549, 1748 r.; Spis żydów, s. 416, 420, 1765 r. (kahał); Acta Congressus (mapa).
Lelów Stary, zob. Staromieście, w, kr
Leluchów, w, kr
grkat (diec. Przemyśl, dek. Muszyna)
▪ świpom, dr, Demetriusz M, par. Dubne, Kołbuk 1998, s. 255.
Lembarg, w, che
rzkat (diec. Chełmno, arch. Chełmno, dek. Brodnica)
▪ świgł, mr, k, Piotr i Paweł AAp, Litak 1996, s. 157.
Lemieszczycha, w, brac
grkat (diec. Kijów-Wilno, arch. Kijów, dek. Tetyjów)
▪ świgł, dr, s, Łukasz Ew, Kołbuk 1998, s. 119; Socjografia, s. 82.
Lemiesze (Lamiesze), w, kij
grkat (diec. Kijów-Wilno, arch. Kijów, dek. Pików)
▪ świgł, dr, s, Andrzej Ap, Kołbuk 1998, s. 119; Socjografia, s. 65 (brac); Jabłonowski, Ziemie ruskie, nr 10.
Lemieszówka, w, brac
grkat (diec. Kijów-Wilno, arch. Kijów, dek. Pików)
▪ świgł, dr, s, Jan Ew, Kołbuk 1998, s. 119; Socjografia, s. 65.
Lenartowice, w, kal
rzkat (diec. Gniezno, arch. Kalisz, dek. Pleszew)
▪ świgł, dr, s, WnNMP, Stanisław, Wojciech BBp, Katarzyna, Barbara PPMM, Litak 1996, s. 177.
▪ świpom, dr, Św. Krzyż, par. Lenartowice, Litak 1996, s. 177.
Lenina Mała, w, rus
grkat (diec. Przemyśl, dek. Stary Sambor)
▪ świgł, dr, s, Demetriusz M, Budzyński, Ludność, II, s. 215; Kołbuk 1998, s. 266.
Lenina Wielka, w, rus
grkat (diec. Przemyśl, dek. Stary Sambor)
▪ świgł, dr, s, Św. Duch, Budzyński, Ludność, II, s. 215; Kołbuk 1998, s. 266.
Lenkau, zob. Wielkałąka, w, che
Lenkowce, w, woł
grkat (diec. Łuck)
▪ świgł, dr, s, Michał A, Kołbuk 1998, s. 282; Kondratiuk, Dżereła z istorii, 1791-1792 r. (dek. Zasław).
Lentzen, zob. Łęcze, w, malb
Lenzen, zob. Łęcze, w, malb
Leńcze Górne (Leńcze), w, kr
rzkat (diec. Kraków, arch. Kraków, dek. Skawina)
▪ świgł, dr, s, Piotr i Paweł AAp, Litak 1996, s. 228 (Leńcze).
Leńcze, zob. Leńcze Górne, w, kr
Leonówka, w, kij
grkat (diec. Kijów-Wilno, arch. Kijów, dek. Białołówka)
▪ świgł, s, Socjografia, s. 106 (lokalizacja miejscowości nieznana).
Lepiatyn (Lipiatyń), w, pod
grkat (diec. Kijów-Wilno, arch. Kijów, dek. Lubar)
▪ świgł, dr, s, NarNMP, Kołbuk 1998, s. 119; Socjografia, s. 137 (Lipiatyń, patronat starostwa ułanowskiego); Jabłonowski, Ziemie ruskie, nr 6.
Lepieszówka (Lepiszówka), w, woł
grkat (diec. Łuck)
▪ świgł, dr, s, Jerzy M, Kołbuk 1998, s. 282 (Lepiszówka); Kondratiuk, Dżereła z istorii, 1791-1792 r. (dek. Jampol).
Lepiszówka, zob. Lepieszówka, w, woł
Lesieczniki (Lisieczniki), w, pod
grkat (diec. Lwów, arch. Kamieniec Podolski, dek. Bilcze)
▪ świgł, dr, s, OpNMP, Kołbuk 1998, s. 228 (kam); Skoczylas, Oficjalat Kamieniec Podolski, s. 42.
Lesienice, w, rus
grkat (diec. Lwów, arch. Lwów, dek. Lwów)
▪ świgł, dr, d, Prakseda PM, Kołbuk 1998, s. 184; Skoczylas, Oficjalat Lwów, s. 134.
Lesko, m, rus
grkat (diec. Przemyśl, dek. Lesko)
▪ świgł, dr, s, NarNMP, Budzyński, Ludność, II, s. 216 (na przedmieściu); Kołbuk 1998, s. 251.

▪ świgł, dr, s, Św. Trójca, Budzyński, Ludność, II, s. 216 (w mieście); Kołbuk 1998, s. 251.
rzkat (diec. Przemyśl, arch. Brzozów, dek. Sanok)
▪ świgł, mr, s, NawNMP, Litak 1996, s. 397.
mojż
▪ świgł, mr, AAPrz. AV172, k. 46, 60v-61, 62-62v, 1745 r.; AAPrz. AV186, k. 73, 98v-99, 1755 r.; AAPrz. AV188, s. 70, 1757 r.; Liczba głów, s. 397, 1765 r. (kahał); J. Budziak, Zabytki sakralne Leska, Warszawa 1992, s. 39-40, 47.; A. Fastnacht, Dzieje Leska do 1772 roku, Rzeszów 1988, s. 101-104 (synagoga i szpital).
Lesowicze (Lisówka, Lasowicze), w, kij
grkat (diec. Kijów-Wilno, arch. Kijów, dek. Białacerkiew)
▪ świgł, dr, s, NarNMP, Kołbuk 1998, s. 119; Socjografia, s. 103 (Lisówka).
Leszczana, w, woł
grkat (diec. Łuck)
▪ świgł, dr, s, Św. Trójca, Kołbuk 1998, s. 282; Kondratiuk, Dżereła z istorii, 1791-1792 r. (dek. Zasław).
Leszczany, w, rus
grkat (diec. Chełm, arch. Chełm, dek. Chełm)
▪ świgł, dr, s, Michał A, Kołbuk 1998, s. 297.
Leszczany, zob. Grabownica Sozańska, w, rus
Leszczańce, w, rus
grkat (diec. Lwów, arch. Brzeżany, dek. Buczacz)
▪ świgł, dr, s, Prakseda PM, Kołbuk 1998, s. 174.
Leszczawa Dolna (Leszczawa), w, rus
grkat (diec. Przemyśl, dek. Bircza)
▪ świgł, dr, s, Michał A, Budzyński, Ludność, II, s. 216; Kołbuk 1998, s. 242.
rzkat (diec. Przemyśl, arch. Przemyśl, dek. Nowe Miasto)
▪ świgł, dr, s, Jan Ch, Litak 1996, s. 404 (Leszczawa).
Leszczawa Górna, w, rus
grkat (diec. Przemyśl, dek. Bircza)
▪ świgł, dr, s, Michał A, Budzyński, Ludność, II, s. 216; Kołbuk 1998, s. 242.
Leszczawa, zob. Leszczawa Dolna, w, rus
Leszczawka, w, rus
grkat (diec. Przemyśl, dek. Bircza)
▪ świgł, dr, s, Mikołaj Bp, Budzyński, Ludność, II, s. Kołbuk 1998, s. 243.
Leszczowa, zob. Łaszczowa, w, brac
Leszczowate, w, rus
grkat (diec. Przemyśl, dek. Zatwarnica)
▪ świgł, dr, s, Prakseda PM, Budzyński, Ludność, II, s. 216; Kołbuk 1998, s. 270.
Leszczyn, m, kij
grkat (diec. Kijów-Wilno, arch. Kijów, dek. Żytomierz)
▪ świgł, dr, s, NarNMP, Kołbuk 1998, s. 119; Socjografia, s. 160; Wizytacje generalne, s. 37.
mojż
▪ świgł, Liczba głów, s. 403, 1765 r. (kahał); AJZR. 5.2, s. 10, 1765 r.; IJCP. US Commission No. UA05230101 (gmina od 1847 r.).
Leszczyn, w, rus
grkat (diec. Lwów, arch. Lwów, dek. Strzeliska Nowe)
▪ świgł, dr, s, Mikołaj Bp, Kołbuk 1998, s. 190.
Leszczyn, zob. Leszczyńce, w, brac
Leszczyn, zob. Tulin, w, kij
Leszczynówka, w, brac
grkat (diec. Kijów-Wilno, arch. Kijów, dek. Humań)
▪ świgł, dr, s, OpNMP, Kołbuk 1998, s. 119; Socjografia, s. 41.
Leszczyny, w, kr
grkat (diec. Przemyśl, dek. Biecz)
▪ świgł, dr, s, Łukasz Ew, Kołbuk 1998, s. 241; Budzyński, Ludność, II, s. 217.
Leszczyny, w, rus
grkat (diec. Przemyśl, dek. Dobromil)
▪ świgł, dr, k, Mikołaj Bp, Budzyński, Ludność, II, s. 217; Kołbuk 1998, s. 244.
Leszczyny, w, san
rzkat (diec. Kraków, arch. Kielce Pr, dek. Bodzentyn)
▪ świgł, mr, d, Jacek W, Litak 1996, s. 214.
Leszczyńce (Leszczyn), w, brac
grkat (diec. Kijów-Wilno, arch. Kijów, dek. Pohrebyszcze)
▪ świgł, dr, s, OpNMP, Kołbuk 1998, s. 119; Socjografia, s. 147 (Leszczyn, kij).
Leszkowce, zob. Laskowce, w, pod
Leszkowy (Letzkau), w, pom
lut
▪ świgł, Rhesa II, s. 103, 1834 r. (pastorzy od II połowy XVI wieku); Klemp, Protestanci, mapa.
Leszniow, zob. Oleszyn, w, pod
Leszniów (Leśniów), m, woł
grkat (diec. Łuck)
▪ świgł, dr, s, WnNMP, Kołbuk 1998, s. 282 (rus).
▪ świgł, s, Mikołaj Bp, Kołbuk 1998, s. 282 (rus).
rzkat (diec. Łuck, arch. Łuck, dek. Krzemieniec)
▪ świpom, Bernardyni, mr, d, zak, Mateusz Ap, par. Beresteczko, Litak 1996, s. 390.
mojż
▪ świgł, Liczba głów, s. 400, 1765 r.; AJZR. 5.2, s. 106, 1765 r.
Leszno, w, raw
rzkat (diec. Poznań, arch. Warszawa, dek. Błonie)
▪ świgł, dr, s, Jan Ch, Litak 1996, s. 297.
Leszno (Lissa), m, poz
brcz
▪ świgł, AAP. AV33, k. 85, 209, 1778 r. (dysydenci; „Fana eorum disctructa duo in eadem civitate"); Werner, Geschichte der evangelischen Parochien, s. 183-194 (Johanniskirche); Merczyng, Zbory, s. 154 (zbór polski i niemiecki) - bracia czescy.
rzkat (diec. Poznań, arch. Śrem, dek. Wschowa)
▪ świgł, mr, s, Mikołaj Bp, Litak 1996, s. 296.
lut
▪ świgł, AAP. AV32, s. 1230, 1778 r.; Werner, Geschichte der evangelischen Parochien, s. 194-200 (Kreuzkirche); Merczyng, Zbory, s. 155.
mojż
▪ świgł, Liczba głów, s. 391, 1765 r.; AAP. AV33, k. 209, 1778 r.; IJCP. US Commission No. POCE000320.
Leszno (Warszawa), m, maz
rzkat (diec. Poznań, arch. Warszawa, dek. Piaseczno)
▪ świpom, Karmelici trzewiczkowi, zak, NarNMP, Litak 1996, s. 521.
Leszno, zob. Poździacz, w, rus
Leśki (Laski), w, kij
grkat (diec. Kijów-Wilno, arch. Kijów)
▪ świgł, dr, s, Mikołaj Bp, Kołbuk 1998, s. 119; Pochilewicz, s. 619 (w 1746 r. w dekanacie Moszny).
Leśkowa (Leśne, Leśkowka), w, brac
grkat (diec. Kijów-Wilno, arch. Kijów, dek. Granów)
▪ świgł, dr, s, Św. Trójca, Kołbuk 1998, s. 119; Socjografia, s. 32 (Leśkowka).
Leśkowce, zob. Liskowce, w, pod

Leśkowka, zob. Leśkowa, w, brac
Leśna Podlaska, m, podl
rzkat (diec. Łuck, arch. Brześć, dek. Janów Podlaski)
▪ śwgł, Paulini, mr, d, zak, NarNMP, Piotr i Paweł AAp, Litak 1996, s. 383 (Roch W, Fabian, Sebastian MM).
Leśna Słobódka, zob. Słobódka Leśna, w, rus
Leśne, zob. Leśkowa, w, brac
Leśniaki, w, woł
grkat (diec. Włodzimierz, arch. Włodzimierz)
▪ śwgł, dr, s, Prakseda PM, Kołbuk 1998, s. 321.
Leśnicze (Leśniczówka), w, brac
grkat (diec. Kijów-Wilno, arch. Kijów, dek. Berszada)
▪ śwgł, dr, s, OpNMP, Kołbuk 1998, s. 119; Socjografia, s. 20 (Leśniczówka).
Leśniczówka, w, brac
grkat (diec. Kijów-Wilno, arch. Kijów, dek. Bałta)
▪ śwgł, dr, s, NarNMP, Kołbuk 1998, s. 119; Socjografia, s. 50.
Leśniczówka, zob. Leśnicze, w, brac
Leśniki, w, rus
grkat (diec. Lwów, arch. Brzeżany, dek. Brzeżany)
▪ śwgł, dr, s, WnPańskie, Kołbuk 1998, s. 173 (Św. Trójca); Skoczylas, Niedatowanyj rejestr, s. 558; Duh, Pawlyszyn, Spis parafii 1782 r.; Skoczylas, Oficjalat Brzeżany, s. 58.
Leśniowice, w, rus
grkat (diec. Przemyśl, dek. Gródek Jagielloński)
▪ śwgł, dr, s, Eliasz Pr, Budzyński, Ludność, II, s. 217; Kołbuk 1998, s. 247.
Leśniowice, w, rus
grkat (diec. Lwów, arch. Lwów, dek. Szczerzec)
▪ śwgł, dr, s, Symeon Słupnik, Kołbuk 1998, s. 192.
Leśniów, w, kr
rzkat (diec. Kraków, arch. Pilica Pr, dek. Lelów)
▪ śwpom, Paulini, mr, zak, WnNMP, NawNMP, par. Żarki, Litak 1996, s. 245.
▪ śwpom, mr, Jan N, par. Żarki, Litak 1996, s. 245.
Leśniów, zob. Leszniów, m, woł
Leśno, w, pom
rzkat (diec. Włocławek, arch. Gdańsk, dek. Bytów)
▪ śwpom, dr, s, PKrzyża Św, par. Brusy, Litak 1996, s. 337.
Letczany, w, woł
grkat (diec. Łuck)
▪ śwgł, Kołbuk 1998, s. 282.
Letkówka (Latkówka), w, brac
grkat (diec. Kijów-Wilno, arch. Kijów, dek. Bracław)
▪ śwgł, dr, s, Jan Ew, Kołbuk 1998, s. 119; Socjografia, s. 23; Wizytacje generalne, s. 659.
Letnia (Manaster Letniański), w, rus
grkat (diec. Przemyśl, dek. Drohobycz)
▪ śwgł, dr, k, Eustachy M, Budzyński, Ludność, II, s. 217; Kołbuk 1998, s. 245.
▪ śwgł, dr, k, NarNMP, Budzyński, Ludność, II, s. 217; Kołbuk 1998, s. 245.
▪ śwpom, Bazylianie, zak, PPańskie, Budzyński, Ludność, II, s. 217 (na przysiółku Manaster Letniański).
Letniowce, zob. Uszyca Nowa, m, pod
Letzkau, zob. Leszkowy, w, pom
Leuchy (Lewuchy), w, brac
grkat (diec. Kijów-Wilno, arch. Kijów, dek. Granów)
▪ śwgł, dr, s, Jan Ew, Kołbuk 1998, s. 119; Socjografia, s. 32.
Lewice, m, poz
rzkat (diec. Poznań, arch. Pszczew, dek. Lwówek)
▪ śwgł, dr, s, Mikołaj Bp, Litak 1996, s. 288.
Lewiczyn, w, maz
rzkat (diec. Poznań, arch. Warszawa, dek. Grójec)
▪ śwgł, dr, s, Wojciech, Marcin BBp, Litak 1996, s. 300.
Lewin, w, raw
rzkat (diec. Poznań, arch. Warszawa, dek. Mszczonów)
▪ śwgł, dr, s, Stanisław Bp, Litak 1996, s. 302.
Lewkowce, w, pod
grkat (diec. Lwów, arch. Kamieniec Podolski, dek. Czarny Ostrów)
▪ śwgł, dr, s, OpNMP, Skoczylas, Oficjalat Kamieniec Podolski, s. 45.
Lewkowce, w, woł
grkat (diec. Łuck)
▪ śwgł, dr, s, Poczęcie Anny, Kołbuk 1998, s. 282; Kondratiuk, Dżereła z istorii, 1791-1792 r. (dek. Ożohowce).
Lewkowce (Lewkowka), w, brac
grkat (diec. Kijów-Wilno, arch. Kijów, dek. Krasne)
▪ śwgł, dr, Michał A, Kołbuk 1998, s. 119; Socjografia, s. 58 (Lewkowka).
Lewkowicze (Lewkówka), w, kij
grkat (diec. Kijów-Wilno, arch. Kijów, dek. Owrucz)
▪ śwgł, dr, s, Mikołaj Bp, Kołbuk 1998, s. 119; Socjografia, s. 142 (prawdopodobnie jako Lewkówka).
Lewkowka, zob. Lewkowce, w, brac
Lewków, w, kal
rzkat (diec. Gniezno, arch. Kalisz, dek. Kalisz)
▪ śwgł, dr, s, WnNMP, Zofia M, Litak 1996, s. 176.
Lewków (Lewków, k. Olhopola), w, brac
grkat (diec. Kijów-Wilno, arch. Kijów, dek. Komargród)
▪ śwgł, dr, s, OpNMP, Kołbuk 1998, s. 119; Socjografia, s. 56.
Lewków (Lewków, k. Żytomierza, Łowków), m, kij
grkat (diec. Kijów-Wilno, arch. Kijów, dek. Żytomierz)
▪ śwgł, dr, s, WnNMP, Socjografia, s. 160 (Łowków); Wizytacje generalne, s. 170.
▪ śwgł, dr, s, PPańskie, Kołbuk 1998, s. 119; Socjografia, s. 160 (Łowków); Wizytacje generalne, s. 166.
mojż
▪ śwgł, Liczba głów, s. 403, 1765 r. (kahał); AJZR. 5.2, s. 59, 1765 r.
Lewków, k. Olhopola, zob. Lewków, w, brac
Lewków, k. Żytomierza, zob. Lewków, m, kij
Lewkówka (Lewkówka, k. Berdyczowa), w, brac
grkat (diec. Kijów-Wilno, arch. Kijów, dek. Pohrebyszcze)
▪ śwgł, dr, s, Mikołaj Bp, Kołbuk 1998, s. 119; Socjografia, s. 147 (kij).
Lewkówka (Lewkówka, k. Humania, Laskówka), w, brac
grkat (diec. Kijów-Wilno, arch. Kijów, dek. Targowica)
▪ śwgł, dr, s, Jan Ew, Kołbuk 1998, s. 119; Pochilewicz, s. 376 (cerkiew z 1783 r.).
Lewkówka, zob. Lewkowicze, w, kij
Lewkówka, k. Berdyczowa, zob. Lewkówka, w, brac
Lewkówka, k. Humania, zob. Lewkówka, w, brac
Lewuchy, zob. Leuchy, w, brac
Leźnica Mała, w, łęcz
rzkat (diec. Gniezno, arch. Łęczyca, dek. Łęczyca)
▪ śwgł, dr, s, Maria Magdalena, Litak 1996, s. 193.
Leźnica Wielka, w, łęcz
rzkat (diec. Gniezno, arch. Łęczyca, dek. Łęczyca)
▪ śwgł, dr, d, Jakub W Ap, Litak 1996, s. 193.
Leźniów, zob. Leżniów, w, pod
Leżachów, w, rus
grkat (diec. Przemyśl, dek. Jarosław)

▪ śwgł, dr, s, Mikołaj Bp, Budzyński, Ludność, II, s. 217; Kołbuk 1998, s. 248 (miasto).
Leżajsk (Staromieście), m, rus
grkat (diec. Przemyśl, dek. Jarosław)
▪ śwgł, dr, s, WnNMP, Budzyński, Ludność, II, s. 217; Kołbuk 1998, s. 248; APPrz. ABGK 25, s. 35-37, 1777 r.; APPrz. ABGK 31, s. 7, 1777 r. (patronat starosty leżajskiego).
▪ śwpom, k, WnPańskie, par. Leżajsk, APPrz. ABGK 31, s. 5, 1777 r.; APPrz. ABGK 25, s. 37, 1777 r.
rzkat (diec. Przemyśl, arch. Jarosław, dek. Leżajsk)
▪ śwgł, Bożogrobcy, mr, d, zak, Św. Trójca, Wszyscy Św, Litak 1996, s. 399.
▪ śwpom, Bernardyni, zak, ZwNMP, Litak 1996, s. 495.
▪ śwpom, Boże Ciało, par. Leżajsk, Litak 1996, s. 400.
▪ śwpom, dr, NMPŚ, par. Leżajsk, Litak 1996, s. 400.
mojż
▪ śwgł, AAPrz. AV160, k. 102, 1727 r.; Liczba głów, s. 396, 1765 r. (kahał); AAPrz. AV169, k. 168, 169-169v, 171, 184, 1774 r.; APPrz. ABGK 31, s. 5, 1777 r. (bożnica); APPrz. ABGK 25, s. 37, 1777 r. (bożnica); T. Gąsowski, Zarys dziejów Żydów leżajskich, w: Dzieje Leżajska, pod red. K. Baczkowskiego i J. Półćwiartka, Leżajsk 1996, s. 563.
Leżajsk, zob. Stare Miasto, w, rus
Leżanówka, w, rus
grkat (diec. Lwów, arch. Brzeżany, dek. Grzymałów)
▪ śwgł, dr, s, NarNMP, Kołbuk 1998, s. 180 (dek. Janów); Duh, Pawlyszyn, Spis parafii 1782 r.; Skoczylas, Oficjalat Brzeżany, s. 70.
Leżenica, w, poz
rzkat (diec. Poznań, arch. Poznań, dek. Czarnków)
▪ śwpom, dr, Jakub W Ap, par. Wałcz, Litak 1996, s. 280.
Leżniów (Leźniów, Hlezniow, Hlesznіow), w, pod
grkat (diec. Lwów, arch. Kamieniec Podolski, dek. Proskurów)
▪ śwgł, dr, k, OpNMP, Kołbuk 1998, s. 228 (Leźniów, kam); Skoczylas, Oficjalat Kamieniec Podolski, s. 78.
Lębork (Lauenberg), m, lęb
rzkat (diec. Włocławek, arch. Gdańsk, dek. Lębork)
▪ śwgł, mr, k, Jakub W Ap, Litak 1996, s. 339.
lut
▪ śwgł, Zbawiciel, ADPel. G69, k. 97v, 97a, 104v, 1780 r.; Klemp, Protestanci, mapa; Müller, Die Evangelischen Geistlichen Pommerns, II, s. 231-235; Die kirchliche Organisation um 1785.
Lędyczek (Landeck), m, pom
rzkat (diec. Gniezno, arch. Kamień, dek. Człuchów)
▪ śwpom, dr, par. Uniechów, Litak 1996, s. 181.
lut
▪ śwgł, Rhesa II, s. 22, 1834 r. (pastorzy od II połowy XVII wieku); Klemp, Protestanci, mapa.
mojż
▪ śwgł, Liczba głów, s. 392, 1765 r. (funkcjonowanie kahału w II połowie XVIII wieku wątpliwe); Acta Congressus, s. LXXIX (kahał), 1767 r.
Lgiń, w, poz
rzkat (diec. Poznań, arch. Śrem, dek. Wschowa)
▪ śwgł, dr, s, Bartłomiej Ap, Litak 1996, s. 296.
Lgota Murowana (Lgota), w, kr
rzkat (diec. Kraków, arch. Pilica Pr, dek. Lelów)
▪ śwpom, mr, NMP, par. Kłobucko, Litak 1996, s. 246.
Lgota Wielka, w, sier
rzkat (diec. Gniezno, arch. Uniejów, dek. Brzeźnica)
▪ śwgł, dr, s, Klemens Pp, Litak 1996, s. 198.
Lgota, zob. Lgota Murowana, w, kr
Lgów, w, kal
rzkat (diec. Poznań, arch. Śrem, dek. Nowe Miasto)
▪ śwgł, dr, s, NarNMP, Litak 1996, s. 293.
Libiąż Wielki, w, kr
rzkat (diec. Kraków, arch. Kraków, dek. Nowa Góra)
▪ śwgł, dr, s, PPańskie, Litak 1996, s. 222.
Libiszów, w, san
rzkat (diec. Gniezno, arch. Kurzelów, dek. Opoczno)
▪ śwgł, dr, s, Mikołaj Bp, Małgorzata, Barbara PPM, Litak 1996, s. 188.
Libochora, w, rus
grkat (diec. Przemyśl, dek. Skole)
▪ śwgł, dr, s, NarNMP, Budzyński, Ludność, II, s. 218; Kołbuk 1998, s. 264.
Libuchora, w, rus
grkat (diec. Przemyśl, dek. Wysocko)
▪ śwgł, dr, k, Michał A, Budzyński, Ludność, II, s. 218; Kołbuk 1998, s. 269 (Libuchora Wyżna).
▪ śwgł, dr, k, Ucieczka do Egiptu NMP, Budzyński, Ludność, II, s. 218; Kołbuk 1998, s. 269 (Libuchora Niżna).
Libuchowa, w, rus
grkat (diec. Przemyśl, dek. Stara Sól)
▪ śwgł, dr, s, OpNMP, Budzyński, Ludność, II, s. 218; Kołbuk 1998, s. 265.
Libusza, w, kr
rzkat (diec. Kraków, arch. Wojnicz, dek. Biecz)
▪ śwgł, dr, k, NarNMP, Litak 1996, s. 252.
Licheń Stary (Licheń), w, kal
rzkat (diec. Gniezno, arch. Gniezno, dek. Sompolno)
▪ śwgł, dr, s, Dorota PM, Litak 1996, s. 173 (Licheń).
Licheń, zob. Licheń Stary, w, kal
Lichnowy, w, pom
rzkat (diec. Gniezno, arch. Kamień, dek. Tuchola)
▪ śwgł, dr, k, Jadwiga Wd, Litak 1996, s. 183.
Lichnowy (Lichtenau, Gross Lichtenau), w, malb
rzkat (diec. Chełmno, arch. Malbork, dek. Nowy Staw)
▪ śwgł, mr, k, Urszula PM, Litak 1996, s. 164.
lut
▪ śwgł, ADPel. C67, s. 327, 1795 r. (świątynia i duchowny); Rhesa II, s. 188, 1834 r. (gmina istnieje od początku XVII wieku); Die kirchliche Organisation um 1785.
Lichnówka, zob. Lechnówka, w, pod
Lichtenau, zob. Lechowo, w, war
Lichtenau, zob. Lichnowy, w, malb
Lichtenfelde, zob. Jasna, w, malb
Lichtenhagen, zob. Ględowo, w, pom
Lichtfelde, zob. Jasna, w, malb
Liczkowce (Łyczkowce), m, rus
grkat (diec. Lwów, arch. Kamieniec Podolski, dek. Husiatyn)
▪ śwgł, dr, s, Mikołaj Bp, Kołbuk 1998, s. 228 (pod, kam); Skoczylas, Oficjalat Kamieniec Podolski, s. 57.
rzkat (diec. Lwów, arch. Lwów, dek. Trembowla)
▪ śwgł, Jezuici, mr, d, zak, NPNMP, Litak 1996, s. 378.
Liczny, zob. Liczyny, w, woł
Liczyny (Liczny), w, woł
grkat (diec. Włodzimierz, arch. Włodzimierz)
▪ śwgł, ZmPańskie, Kołbuk 1998, s. 321 (Liczny).
Lidzbark (Lausenberg), w, che
rzkat (diec. Chełmno, arch. Chełmno, dek. Lidzbark)
▪ śwgł, mr, k, Wojciech Bp, Litak 1996, s. 159.
▪ śwpom, dr, WnNMP, par. Lidzbark, Litak 1996, s. 160.

Lidzbark Warmiński (Heilsberg), m, war
rzkat (diec. Warmia, dek. Lidzbark Warmiński)
▪ śwgł, mr, d, Piotr i Paweł AAp, Litak 1996, s. 412.
▪ śwpom, Św. Krzyż, par. Lidzbark Warmiński, Litak 1996, s. 412.
▪ śwpom, d, Stanisław Bp, par. Lidzbark Warmiński, Litak 1996, s. 412.
Lieben, zob. Lubno, w, poz
Liessau, zob. Lisewo, w, malb
Lignowy, w, pom
rzkat (diec. Włocławek, arch. Gdańsk, dek. Gniew)
▪ śwgł, mr, k, Marcin Bp, Małgorzata PM, Litak 1996, s. 338.
Ligowo, w, in
rzkat (diec. Płock, arch. Dobrzyń, dek. Dobrzyń)
▪ śwgł, dr, s, Mateusz Ap, Litak 1996, s. 261.
Limanowa, m, kr
rzkat (diec. Kraków, arch. Nowy Sącz, dek. Nowy Sącz)
▪ śwgł, dr, s, Walenty M, Litak 1996, s. 238.
Lindenau, zob. Linowo Królewskie, w, che
Lindenau, zob. Lipinka, w, malb
Liniów, w, woł
grkat (diec. Włodzimierz, arch. Włodzimierz)
▪ śwgł, Kołbuk 1998, s. 321; Skoczylas, Religia ta kultura, s. 66, 1715 r. (dek. Torczyn).
Linowiec, w, gn
rzkat (diec. Gniezno, arch. Gniezno, dek. Gniezno - św. Michał)
▪ śwpom, dr, s, Marcin Bp, par. Orchowo, Litak 1996, s. 168.
Linowo Królewskie (Linowo, Lindenau), w, che
rzkat (diec. Chełmno, arch. Chełmno, dek. Radzyn)
▪ śwgł, mr, k, Michał A, Litak 1996, s. 162 (Linowo).
Linowo, zob. Linowo Królewskie, w, che
Lińce, zob. Ilińce, m, brac
Lińce, zob. Ilińce, w, rus
Lińsk, zob. Tuchola, m, pom
Lipa, w, rus
grkat (diec. Lwów, arch. Lwów, dek. Bolechów)
▪ śwgł, dr, d, WnPańskie, Kołbuk 1998, s. 171 (k); Skoczylas, Oficjalat Lwów, s. 113.
Lipa, w, rus
grkat (diec. Przemyśl, dek. Bircza)
▪ śwgł, dr, s, Prakseda PM, Budzyński, Ludność, II, s. 218; Kołbuk 1998, s. 242.
Lipa, w, san
rzkat (diec. Gniezno, arch. Kurzelów, dek. Żarnów)
▪ śwgł, dr, s, Wawrzyniec M, Katarzyna PM, Litak 1996, s. 190.
Lipa (Lipy), w, woł
grkat (diec. Łuck)
▪ śwgł, dr, s, Demetriusz M, Kołbuk 1998, s. 282.
Lipce, w, raw
rzkat (diec. Gniezno, arch. Łowicz, dek. Skierniewice)
▪ śwgł, dr, d, Św. Krzyż, Litak 1996, s. 197.
Lipczany, w, pod
grkat (diec. Lwów, arch. Bar, dek. Mohylów)
▪ śwgł, dr, s, Mikołaj Bp, Kołbuk 1998, s. 228 (kam); Skoczylas, Oficjalat Bar, s. 23.
Lipe, w, kal
rzkat (diec. Gniezno, arch. Kalisz, dek. Stawiszyn)
▪ śwgł, dr, s, Stanisław Bp, Litak 1996, s. 179.
Lipianka, w, kij
grkat (diec. Kijów-Wilno, arch. Kijów)
▪ śwgł, dr, s, Jan Ew, Kołbuk 1998, s. 119.
Lipiatyń, zob. Lepiatyn, w, pod
Lipica Dolna, w, rus
grkat (diec. Lwów, arch. Brzeżany, dek. Dunajów)
▪ śwgł, dr, s, Joachim i Anna, Budzyński, Struktura, s. 136; Kołbuk 1998, s. 187 (dek. Rohatyn); Skoczylas, Oficjalat Brzeżany, s. 67.
Lipica Górna, w, rus
grkat (diec. Lwów, arch. Brzeżany, dek. Dunajów)
▪ śwgł, dr, s, NarNMP, Budzyński, Struktura, s. 136; Kołbuk 1998, s. 187 (dek. Rohatyn); Skoczylas, Oficjalat Brzeżany, s. 67.
Lipicze, w, sier
rzkat (diec. Gniezno, arch. Kalisz, dek. Staw)
▪ śwpom, par. Goszczanów, Litak 1996, s. 179.
Lipie, w, maz
rzkat (diec. Poznań, arch. Warszawa, dek. Grójec)
▪ śwgł, Karmelici trzewiczkowi, mr, d, zak, Św. Trójca, Jan Ch, Wojciech Bp, Litak 1996, s. 300.
Lipie, w, rus
grkat (diec. Przemyśl, dek. Żukotyn)
▪ śwgł, dr, k, Ucieczka do Egiptu NMP, Budzyński, Ludność, II, s. 219; Kołbuk 1998, s. 271.
Lipinka (Lindenau), w, malb
rzkat (diec. Chełmno, arch. Malbork, dek. Żuławki)
▪ śwpom, mr, Barbara PM, par. Świerki, Litak 1996, s. 166.
lut
▪ śwgł, ADPel. C67, s. 301, 1795 r. (świątynia i duchowny); Rhesa II, s. 211, 1834 r. (w 1834 r. filia parafii parafii Świerki); Die kirchliche Organisation um 1785.
Lipinki, w, che
rzkat (diec. Chełmno, arch. Chełmno, dek. Nowemiasto)
▪ śwgł, mr, k, Piotr i Paweł AAp, Litak 1996, s. 161.
Lipinki, w, kr
rzkat (diec. Kraków, arch. Wojnicz, dek. Biecz)
▪ śwgł, mr, k, WnNMP, Litak 1996, s. 252.
▪ śwpom, Marcin Bp, par. Lipinki, Litak 1996, s. 253.
Lipiny Górne (Lipiny, Lipiny Górne-Borowina), w, rus
grkat (diec. Przemyśl, dek. Tarnogród)
▪ śwgł, dr, s, Demetriusz M, Budzyński, Ludność, II, s. 219; Kołbuk 1998, s. 268 (Lipiny). Dawna cerkiew (obecnie jako kościół katolicki) w Lipinach Górnych-Borowinie (dostęp: http://student.wszia.edu.pl/~mariuszz/Html/Miejsc_klm.htm; dostęp: http://www.zamosc.opoka.org.pl/dek/dec1/8/, 8.09.2003).
rzkat (diec. Przemyśl, arch. Jarosław, dek. Tarnogród)
▪ śwpom, par. Potok, Litak 1996, s. 402.
Lipiny Górne-Borowina, zob. Lipiny Górne, w, rus
Lipka, w, gn
rzkat (diec. Gniezno, arch. Kamień, dek. Łobżenica)
▪ śwpom, dr, s, Anna, Wawrzyniec M, par. Zakrzewo, Litak 1996, s. 183.
Lipka, zob. Lipki, w, kij
Lipki, w, woł
grkat (diec. Łuck)
▪ śwgł, dr, Prakseda PM, Kołbuk 1998, s. 282.
Lipki (Lipka), w, kij
grkat (diec. Kijów-Wilno, arch. Kijów, dek. Chodorków)
▪ śwgł, dr, s, NarNMP, Kołbuk 1998, s. 119; Socjografia, s. 111 (Lipka).
Lipna, w, kr
grkat (diec. Przemyśl, dek. Biecz)
▪ śwgł, dr, k, Demetriusz M, Kołbuk 1998, s. 241; Budzyński, Ludność, II, s. 219.
Lipna, zob. Lipno, w, kij

Lipnica, w, che
rzkat (diec. Chełmno, arch. Chełmno, dek. Golub)
▪ świpom, mr, Michał A, par. Golub, Litak 1996, s. 159.
Lipnica Murowana, m, kr
rzkat (diec. Kraków, arch. Wojnicz, dek. Lipnica Murowana)
▪ świgł, mr, k, Andrzej Ap, Litak 1996, s. 255.
▪ świpom, Św. Krzyż, par. Lipnica Murowana, Litak 1996, s. 256.
▪ świpom, mr, Szymon z Lipnicy, par. Lipnica Murowana, Litak 1996, s. 256.
▪ świpom, dr, Leonard O, par. Lipnica Murowana, Litak 1996, s. 256.
▪ świpom, dr, 11TysDziewic, par. Lipnica Murowana, Litak 1996, s. 256.
Lipnica Niemiecka, zob. Lipnica Wielka, w, kr
Lipnica Wielka (Lipnica Niemiecka), w, kr
rzkat (diec. Kraków, arch. Wojnicz, dek. Bobowa)
▪ świgł, mr, s, NawNMP, Litak 1996, s. 254.
Lipnik, w, kr
rzkat (diec. Kraków, arch. Kraków, dek. Żywiec)
▪ świgł, mr, k, NarNMP, Litak 1996, s. 231.
Lipnik, zob. Kamionka Lipnik, w, beł
Lipniki, w, kij
grkat (diec. Kijów-Wilno, arch. Kijów, dek. Owrucz)
▪ świpom, dr, s, Św. Trójca, par. Wieledniki, Kołbuk 1998, s. 119 (jako cerkiew parafialna); Tieodorowicz. I, s. 391.
Lipniki, w, rus
grkat (diec. Przemyśl, dek. Mościska)
▪ świgł, dr, s, Kosma i Damian MM, Budzyński, Ludność, II, s. 220; Kołbuk 1998, s. 254.
Lipno, m, in
rzkat (diec. Płock, arch. Dobrzyń, dek. Lipno)
▪ świgł, mr, k, WnNMP, Litak 1996, s. 262.
▪ świpom, dr, mk, Barbara PM, par. Lipno, Litak 1996, s. 262.
mojż
▪ świgł, Liczba głów, s. 396, 1765 r.; Acta Congressus (mapa); MZP10, s. 227, 1781 r. („domostwo z kuminem", „bóżnica").
Lipno, w, woł
grkat (diec. Łuck)
▪ świgł, Kołbuk 1998, s. 282; Kondratiuk, Dżereła z istorii, 1791-1792 r. (dek. Stepań).
Lipno (Lipna), w, kij
grkat (diec. Kijów-Wilno, arch. Kijów, dek. Lubar)
▪ świgł, dr, s, Prakseda PM, Kołbuk 1998, s. 119; Socjografia, s. 136 (Lipna).
Lipno (Pęsy-Lipno, Szlasy-Lipno), w, maz
mojż
▪ świgł, Liczba głów, s. 405, 1765 r. (parafia czyli przykahałek, do kahału tykocińskiego; lokalizacja miejscowości niepewna).
Liporog, zob. Lipowy Róg, w, kij
Lipow Rog, zob. Lipowy Róg, w, kij
Lipowa, w, kr
rzkat (diec. Kraków, arch. Kraków, dek. Żywiec)
▪ świpom, dr, Bartłomiej Ap, par. Radziechowy, Litak 1996, s. 232.
Lipowce, w, rus
grkat (diec. Lwów, arch. Lwów, dek. Gołogóry)
▪ świgł, dr, k, Symeon Słupnik, Kołbuk 1998, s. 179 (s); Skoczylas, Oficjalat Lwów, s. 124.
Lipoweńkie (Lipówka), w, brac
grkat (diec. Kijów-Wilno, arch. Kijów, dek. Targowica)
▪ świgł, s, Socjografia, s. 77.
▪ świgł, dr, s, WnNMP, Kołbuk 1998, s. 119; Socjografia, s. 77.
Lipowica, w, rus
grkat (diec. Lwów, arch. Lwów, dek. Dolina)
▪ świgł, dr, k, Cuda Michała A, Kołbuk 1998, s. 176 (Michał A); Skoczylas, Oficjalat Lwów, s. 117. (możliwe także wezwanie Soboru Michała A).
Lipowiec, w, beł
grkat (diec. Przemyśl, dek. Lubaczów)
▪ świgł, dr, k, WnNMP, Budzyński, Ludność, II, s. 220; Kołbuk 1998, s. 252.
Lipowiec, w, rus
grkat (diec. Przemyśl, dek. Jaśliska)
▪ świgł, dr, d, Mikołaj Bp, Budzyński, Ludność, II, s. 220; Kołbuk 1998, s. 249.
Lipowiec (Hajsyński Lipowiec, Hejsyn), m, brac
grkat (diec. Kijów-Wilno, arch. Kijów, dek. Przyłuka)
▪ świgł, dr, s, ZmPańskie, Kołbuk 1998, s. 119; Socjografia, s. 53 (dek. Kalnik), 67-68; Wizytacje generalne, s. 751-756 (cerkiew miejska).
▪ świgł, dr, s, OpNMP, Kołbuk 1998, s. 119; Socjografia, s. 53 (dek. Kalnik), 67-68; Wizytacje generalne, s. 740-745 (przedmieście Hejsyn).
▪ świgł, dr, s, Św. Trójca, Wizytacje generalne, s. 734-740 (cerkiew miejska niższa).
mojż
▪ świgł, Liczba głów, s. 403, 1765 r.; AJZR. 5.2, s. 191, 1765 r.
Lipowiec (Lipowiec, k. Kijowa), w, kij
grkat (diec. Kijów-Wilno, arch. Kijów, dek. Bohusław)
▪ świgł, dr, s, OpNMP, Kołbuk 1998, s. 119; Socjografia, s. 108.
Lipowiec Kościelny (Lipowiec), w, pł
rzkat (diec. Płock, arch. Płock, dek. Mława)
▪ świgł, dr, s, Mikołaj Bp, Litak 1996, s. 266 (Lipowiec).
Lipowiec, zob. Lipowiec Kościelny, w, pł
Lipowiec, k. Kijowa, zob. Lipowiec, w, kij
Lipowo Nowe (Nowe Lipowe), w, kij
grkat (diec. Kijów-Wilno, arch. Kijów)
▪ świgł, dr, s, Jan Ch, Kołbuk 1998, s. 119 (Lipowo).
Lipowy Róg (Liporog, Lipow Rog), w, kij
grkat (diec. Kijów-Wilno, arch. Kijów, dek. Kaniów)
▪ świgł, dr, s, PPańskie, Kołbuk 1998, s. 119; Socjografia, s. 128 (Liporog).
Lipówka, w, kij
grkat (diec. Kijów-Wilno, arch. Kijów, dek. Chwastów)
▪ świgł, dr, s, OpNMP, Kołbuk 1998, s. 119; Socjografia, s. 125.
Lipówka, w, pod
grkat (diec. Lwów, arch. Kamieniec Podolski, dek. Satanów)
▪ świgł, dr, s, OfNMP, Kołbuk 1998, s. 228 (kam); Skoczylas, Oficjalat Kamieniec Podolski, s. 81.
Lipówka Komargrodzka, w, brac
grkat (diec. Kijów-Wilno, arch. Kijów, dek. Komargród)
▪ świgł, mr, s, Demetriusz M, Kołbuk 1998, s. 119; Socjografia, s. 56.
Lipówka Tymanowska (Lipówka Tymaszowska), w, brac
grkat (diec. Kijów-Wilno, arch. Kijów, dek. Komargród)
▪ świgł, dr, s, OfNMP, Kołbuk 1998, s. 119; Socjografia, s. 56 (Lipówka Tymaszowska).
Lipówka Tymaszowska, zob. Lipówka Tymanowska, w, brac
Lipówka, zob. Lipoweńkie, w, brac

Lipsko, m, beł
grkat (diec. Chełm, arch. Bełz, dek. Tomaszów)
▪ śwgł, dr, s, Onufry P, Kołbuk 1998, s. 309.
rzkat (diec. Chełm, dek. Potylicz)
▪ śwgł, mr, s, Andrzej Ap, Litak 1996, s. 364.
mojż
▪ śwgł, Liczba głów, s. 402, 1765 r.
Lipsko, m, san
rzkat (diec. Kraków, arch. Lublin, dek. Solec)
▪ śwgł, mr, s, Mikołaj Bp, WnNMP, Litak 1996, s. 237.
▪ śwpom, mr, Jan N, par. Lipsko, Litak 1996, s. 237.
mojż
▪ śwgł, dr, AKMK. AV43, k. 151v, 1748 r.; Liczba głów, s. 394, 1765 r.; IJCP. US Commission No. POCE00078; Muszyńska, Żydzi, s. 57.
Lipsko, w, rus
grkat (diec. Chełm, arch. Chełm, dek. Szczebrzeszyn)
▪ śwgł, dr, s, Kosma i Damian MM, Kołbuk 1998, s. 303.
Lipusz, w, pom
rzkat (diec. Włocławek, arch. Gdańsk, dek. Mirachowo)
▪ śwgł, dr, k, Michał A, Litak 1996, s. 339.
Lipy, w, che
rzkat (diec. Chełmno, arch. Chełmno, dek. Lubawa)
▪ śwpom, mr, NawNMP, par. Lubawa, Litak 1996, s. 160.
Lipy, zob. Lipa, w, woł
Lisau, zob. Lisewo, w, malb
Lisewiec, zob. Lisewo, w, malb
Lisewo, w, che
rzkat (diec. Chełmno, arch. Chełmno, dek. Chełmno)
▪ śwgł, mr, k, Św. Krzyż, Mikołaj Bp, Litak 1996, s. 158.
Lisewo, w, gn
rzkat (diec. Gniezno, arch. Gniezno, dek. Gniezno - św. Michał)
▪ śwpom, dr, s, Maria Magdalena, par. Skulsk, Litak 1996, s. 168.
Lisewo (Lisewiec, Lisau, Liessau), w, malb
rzkat (diec. Chełmno, arch. Malbork, dek. Nowy Staw)
▪ śwpom, mr, Mikołaj Bp, par. Kończewice, Litak 1996, s. 165.
lut
▪ śwgł, Rhesa II, s. 178-182, 1834 r. (pastorzy od 1605 roku, od 1809 roku filia parafii Boręty); Die kirchliche Organisation um 1785.
Lisewo Kościelne, w, in
rzkat (diec. Włocławek, arch. Kruszwica, dek. Inowrocław)
▪ śwgł, dr, s, Wincenty M, Maria Magdalena, Litak 1996, s. 335.
Lisia Góra (Łysagóra), w, san
rzkat (diec. Kraków, arch. Tarnów Pr, dek. Tarnów)
▪ śwgł, mr, s, Wojciech, Stanisław BBp, Litak 1996, s. 249.
Lisianka, m, kij
grkat (diec. Kijów-Wilno, arch. Kijów, dek. Lisianka)
▪ śwgł, dr, s, WnNMP, Kołbuk 1998, s. 120; Socjografia, s. 134.
▪ śwgł, dr, s, PPańskie, Kołbuk 1998, s. 120; Socjografia, s. 134.
▪ śwgł, dr, s, Michał A, Kołbuk 1998, s. 120; Socjografia, s. 134.
▪ śwgł, dr, s, Mikołaj Bp, Kołbuk 1998, s. 120; Socjografia, s. 134.
▪ śwgł, dr, s, Jerzy M, Kołbuk 1998, s. 120; Socjografia, s. 134.
▪ śwgł, dr, s, WnPańskie, Kołbuk 1998, s. 120; Socjografia, s. 134.
rzkat (diec. Łuck, arch. Łuck, dek. Bracław)
▪ śwgł, Franciszkanie konwentualni, dr, d, zak, Józef, Aleksander Bp, Kazimierz Królewicz, Jerzy M, NMP, Jadwiga Wd, Barbara PM, Litak 1996, s. 388, 509 (Józef OblNMP).
mojż
▪ śwgł, Liczba głów, s. 403, 1765 r.; AJZR. 5.2, s. 216, 1775 r.
Lisianka (Lisianka, k. Winnicy, Machnówka Lisian), w, brac
grkat (diec. Kijów-Wilno, arch. Kijów, dek. Brahiłów)
▪ śwgł, dr, s, Michał A, Kołbuk 1998, s. 120; Socjografia, s. 25 (Machnówka Lisian); SGKP. V, s. 302 (Mikołaj Bp).
Lisianka, k. Winnicy, zob. Lisianka, w, brac
Lisianowce, zob. Łysanowce, w, pod
Lisiatycze (Lisiatycze Dolne, Lisiatycze Górne, Lisiatycze Niżne, Lisiatycze Wyżne), w, rus
grkat (diec. Przemyśl, dek. Stryj)
▪ śwgł, dr, s, NarNMP, Budzyński, Ludność, II, s. 220-221; Kołbuk 1998, s. 267 (Lisiatycze Dolne, NarPańskie).
▪ śwgł, dr, s, Mikołaj Bp, Budzyński, Ludność, II, s. 220-221; Kołbuk 1998, s. 267 (Lisiatycze Górne).
Lisiatycze Dolne, zob. Lisiatycze, w, rus
Lisiatycze Górne, zob. Lisiatycze, w, rus
Lisiatycze Niżne, zob. Lisiatycze, w, rus
Lisiatycze Wyżne, zob. Lisiatycze, w, rus
Lisiec Wielki, w, kal
rzkat (diec. Gniezno, arch. Gniezno, dek. Konin)
▪ śwgł, dr, k, Jan Ch, Litak 1996, s. 170.
Lisieczniki, zob. Lesieczniki, w, pod
Lisieczyńce, w, woł
grkat (diec. Łuck)
▪ śwgł, dr, s, Bazyli W, Kołbuk 1998, s. 282.
Lisiejówka, w, brac
grkat (diec. Kijów-Wilno, arch. Kijów, dek. Winnica)
▪ śwgł, dr, s, Prakseda PM, Kołbuk 1998, s. 120; Socjografia, s. 85.
Lisińce, w, woł
grkat (diec. Łuck)
▪ śwgł, dr, s, Jan Ew, Kołbuk 1998, s. 282.
Liski, w, beł
grkat (diec. Chełm, arch. Bełz, dek. Waręż)
▪ śwgł, dr, d, Jan Ch, Kołbuk 1998, s. 311.
Liski, w, rus
grkat (diec. Lwów, arch. Halicz, dek. Ottynia)
▪ śwgł, dr, s, Mikołaj Bp, Kołbuk 1998, s. 209.
Liski, w, woł
grkat (diec. Łuck)
▪ śwgł, dr, s, OpNMP, Kołbuk 1998, s. 282.
Lisko, w, rus
grkat (diec. Lwów, arch. Lwów, dek. Kamionka Strumiłowa)
▪ śwgł, dr, s, Sobór NMP, Kołbuk 1998, s. 181; Skoczylas, Oficjalat Lwów, s. 127.
Liskowate, w, rus
grkat (diec. Przemyśl, dek. Stara Sól)
▪ śwgł, dr, k, NarNMP, Budzyński, Ludność, II, s. 221; Kołbuk 1998, s. 265.
Liskowce (Leśkowce, Łyskowce), w, pod
grkat (diec. Lwów, arch. Kamieniec Podolski, dek. Kitajgród)
▪ śwgł, dr, s, WnNMP, Kołbuk 1998, s. 228 (Leśkowce, kam); Skoczylas, Oficjalat Kamieniec Podolski, s. 75.
Lisków, w, kal
rzkat (diec. Gniezno, arch. Kalisz, dek. Staw)
▪ śwgł, dr, d, Wszyscy Św, Litak 1996, s. 178.
Lisowce (Lisowce Czaplin), w, pod
grkat (diec. Lwów, arch. Kamieniec Podolski, dek. Czerwonogród)
▪ śwgł, dr, s, WnPańskie, Kołbuk 1998, s. 228 (kam); Skoczylas, Oficjalat Kamieniec Podolski, s. 49 (Lisowce Czaplin).

▪ śwgł, dr, s, OpNMP, Kołbuk 1998, s. 228 (kam); Skoczylas, Oficjalat Kamieniec Podolski, s. 49.
Lisowce Czaplin, zob. Lisowce, w, pod
Lisowce Małe (Lisowiec), w, kij
grkat (diec. Kijów-Wilno, arch. Kijów, dek. Pawołocz)
▪ śwgł, dr, s, Mikołaj Bp, Kołbuk 1998, s. 120; Socjografia, s. 144 (Lisowiec).
Lisowce Wielkie (Lisowiec), w, kij
grkat (diec. Kijów-Wilno, arch. Kijów, dek. Pawołocz)
▪ śwgł, dr, s, Św. Trójca, Kołbuk 1998, s. 120; Socjografia, s. 144 (Lisowiec).
Lisowce, zob. Lisówka, w, pod
Lisowice, w, rus
grkat (diec. Lwów, arch. Lwów, dek. Bolechów)
▪ śwgł, dr, s, ObjPańskie, Kołbuk 1998, s. 171 (k); Skoczylas, Oficjalat Lwów, s. 113.
Lisowiec, zob. Lisowce Małe, w, kij
Lisowiec, zob. Lisowce Wielkie, w, kij
Lisowody, zob. Łysowody, w, pod
Lisowszczyzna, w, kij
grkat (diec. Kijów-Wilno, arch. Kijów, dek. Czerniachów)
▪ śwgł, dr, s, Michał A, Kołbuk 1998, s. 120; Socjografia, s. 119.
Lisów, w, san
rzkat (diec. Kraków, arch. Wiślica Pr, dek. Kije)
▪ śwgł, mr, s, Mikołaj Bp, Litak 1996, s. 250.
Lisów, w, san
rzkat (diec. Gniezno, arch. Kurzelów, dek. Przytyk)
▪ śwgł, dr, s, NawNMP, Agnieszka PM, Litak 1996, s. 189.
Lisów, w, woł
grkat (diec. Łuck)
▪ śwgł, s, Kołbuk 1998, s. 282.
Lisówka (Lisowce, Sutkowce, Łysówka), w, pod
grkat (diec. Lwów, arch. Kamieniec Podolski, dek. Zińków)
▪ śwgł, dr, s, Michał A, Skoczylas, Oficjalat Kamieniec Podolski, s. 99.
Lisówka, zob. Lesowicze, w, kij
Lissa, zob. Leszno, m, poz
Listopadowo, w, kij
grkat (diec. Kijów-Wilno, arch. Kijów)
▪ śwgł, dr, s, NarNMP, Kołbuk 1998, s. 120.
Listwin (Litwin), w, kij
grkat (diec. Kijów-Wilno, arch. Kijów, dek. Czarnobyl)
▪ śwpom, dr, par. Mikulicze, Kołbuk 1998, s. 151 (kij); Spirydonow, Białoruś, mapa.
Liszki, w, kr
rzkat (diec. Kraków, arch. Kraków, dek. Nowa Góra)
▪ śwgł, mr, d, Mikołaj Bp, Litak 1996, s. 222.
Liszkowo, w, in
rzkat (diec. Włocławek, arch. Kruszwica, dek. Inowrocław)
▪ śwgł, dr, s, Gotard Bp, Litak 1996, s. 336.
Liszna, w, rus
grkat (diec. Przemyśl, dek. Baligród)
▪ śwgł, dr, s, Mikołaj Bp, Budzyński, Ludność, II, s. 221; Kołbuk 1998, s. 240.
Lisznia, w, woł
grkat (diec. Łuck)
▪ śwgł, dr, s, Demetriusz M, Kołbuk 1998, s. 282.
Lisznia (Manaster Liszniański), w, rus
grkat (diec. Przemyśl, dek. Drohobycz)
▪ śwgł, Bazylianie, dr, k, zak, Eliasz Pr, Budzyński, Ludność, II, s. 221; Kołbuk 1998, s. 245 (Manaster Liszniański).
▪ śwgł, dr, k, Michał A, Budzyński, Ludność, II, s. 221; Kołbuk 1998, s. 245.
Lisznia Stara (Lisznia), w, woł
grkat (diec. Włodzimierz, arch. Włodzimierz)
▪ śwgł, Kołbuk 1998, s. 321; mapa WIG 1:100000 (kościół położony w Liszni Starej); Skoczylas, Religia ta kultura, s. 56, 1715 r. (dek. Włodzimierz).
Lisznia, zob. Lisznia Stara, w, woł
Liszniówka, m, woł
grkat (diec. Chełm, arch. Chełm, dek. Kaszogród)
▪ śwgł, dr, s, WnNMP, Kołbuk 1998, s. 300.
Litejnówka, zob. Litwinówka, w, brac
Litiatyn, w, rus
grkat (diec. Lwów, arch. Brzeżany, dek. Zarwanica)
▪ śwgł, dr, s, Demetriusz M, Budzyński, Struktura, s. 139; Kołbuk 1998, s. 173 (dek. Brzeżany, Sobór Jana Ch); Skoczylas, Niedatowanyj rejestr, s. 560; Duh, Pawlyszyn, Spis parafii 1782 r.; Skoczylas, Oficjalat Brzeżany, s. 94.
Litki, w, pod
grkat (diec. Lwów, arch. Bar, dek. Bar)
▪ śwgł, dr, k, NarNMP, Skoczylas, Oficjalat Bar, s. 6.
Litmanová, zob. Litmanowa, w, sp
Litmanowa (Litmanová), w, sp
grkat (diec. Przemyśl, dek. Muszyna)
▪ śwgł, dr, k, Michał A, Kołbuk 1998, s. 255; Šoltés, Spiš v dejinách gréckokatolíckej cirkvi, s. 634.
Litniaków, zob. Sitniki, w, kij
Litowisko, w, rus
grkat (diec. Lwów, arch. Lwów, dek. Złoczów)
▪ śwgł, dr, s, Jerzy M, Kołbuk 1998, s. 198.
Litowiż, w, woł
grkat (diec. Włodzimierz, arch. Włodzimierz)
▪ śwgł, Kołbuk 1998, s. 321; Skoczylas, Religia ta kultura, s. 55, 1715 r. (Mikołaj Bp, dek. Włodzimierz).
rzkat (diec. Łuck, arch. Łuck, dek. Włodzimierz)
▪ śwgł, dr, s, Michał A, Litak 1996, s. 391.
Litwin, zob. Listwin, w, kij
Litwince, zob. Litwiniec, w, kij
Litwiniec (Litwince, Litwinowiec), w, kij
grkat (diec. Kijów-Wilno, arch. Kijów, dek. Moszny)
▪ śwgł, dr, k, OpNMP, Kołbuk 1998, s. 120; Socjografia, s. 139 (Litwince, patronat Stanisława Poniatowskiego, bratanka Stanisława Augusta).
Litwinowicze, zob. Ksawerów, m, kij
Litwinowiec, zob. Litwiniec, w, kij
Litwinów, w, rus
grkat (diec. Lwów, arch. Brzeżany, dek. Zarwanica)
▪ śwgł, dr, s, NarNMP, Budzyński, Struktura, s. 139; Kołbuk 1998, s. 196 (dek. Zawałów).
Litwinówka (Litejnówka), w, brac
grkat (diec. Kijów-Wilno, arch. Kijów, dek. Tetyjów)
▪ śwgł, dr, s, NarNMP, Kołbuk 1998, s. 120; Socjografia, s. 83.
Lityn, m, brac
grkat (diec. Kijów-Wilno, arch. Kijów, dek. Brahiłów)
▪ śwgł, dr, k, NarNMP, Kołbuk 1998, s. 120 (wymiena jeszcze dwie cerkwie pw. Demetriusza M i Michała A); Socjografia, s. 25.
rzkat (diec. Łuck, arch. Łuck, dek. Bracław)
▪ śwgł, dr, s, NPNMP, Litak 1996, s. 388.
mojż
▪ śwgł, Liczba głów, s. 402, 1765 r.; AJZR. 5.2, s. 188, 1765 r.
Litynia, w, rus
grkat (diec. Przemyśl, dek. Mokrzany)
▪ śwgł, dr, k, Prakseda PM, Budzyński, Ludność, II, s. 222; Kołbuk 1998, s. 253.

Litynka (Lityńce), w, pod
grkat (diec. Lwów, arch. Bar, dek. Bar)
▪ świgł, dr, k, NarNMP, Kołbuk 1998, s. 228 (kam); Skoczylas, Oficjalat Bar, s. 6.
Lityńce, zob. Litynka, w, pod
Lityńskie Nowosieliszcze, zob. Nowosielica Lityńska, w, brac
Liw, m, maz
rzkat (diec. Poznań, arch. Warszawa, dek. Liw)
▪ świgł, dr, k, Jan Ch, Litak 1996, s. 301.
Lobdau, zob. Łobdowo, w, che
Lobitz, zob. Łowicz Wałecki, w, poz
Löblau, zob. Lublewo, w, pom
Lobsens, zob. Łobżenica, m, gn
Lokau, zob. Tłokowo, w, war
Lolin (Łołyn), w, rus
grkat (diec. Lwów, arch. Lwów, dek. Dolina)
▪ świgł, dr, s, Przeniesienie Relikwii Mikołaja Bpa, Kołbuk 1998, s. 176 (Mikołaj Bp); Skoczylas, Oficjalat Lwów, s. 117.
Loosen, zob. Łoża, w, pom
Loret, zob. Chodel, m, lub
Losenfeldt, zob. Łoza, w, malb
Lossendorf, zob. Łoza, w, malb
Lubaczów, m, beł
grkat (diec. Przemyśl, dek. Lubaczów)
▪ świgł, dr, k, Mikołaj Bp, Budzyński, Ludność, II, s. 222; Kołbuk 1998, s. 252.
▪ świpom, dr, PKrzyża Św, par. Lubaczów, Kołbuk 1998, s. 252.
rzkat (diec. Przemyśl, arch. Jarosław, dek. Tarnogród)
▪ świgł, dr, d, Stanisław Bp, Litak 1996, s. 402.
mojż
▪ świgł, AAPrz. AV170, k. 118v, 132, 1744 r.; Liczba głów, s. 402, 1765 r.; EJL. II, s. 750.
Lubaczówka (Lubaszówka), w, brac
grkat (diec. Kijów-Wilno, arch. Kijów, dek. Berszada)
▪ świgł, dr, s, Kołbuk 1998, s. 120; Socjografia, s. 20.
Lubania, w, raw
rzkat (diec. Poznań, arch. Warszawa, dek. Grójec)
▪ świgł, dr, s, Andrzej Ap, Litak 1996, s. 300.
Lubanie, w, brzkuj
rzkat (diec. Włocławek, arch. Włocławek, dek. Nieszawa)
▪ świgł, mr, d, Mikołaj Bp, Litak 1996, s. 344.
Lubar (Lubar Nowy), m, woł
grkat (diec. Kijów-Wilno, arch. Kijów, dek. Lubar)
▪ świgł, dr, s, ZmPańskie, Kołbuk 1998, s. 120; Kondratiuk, Dżereła z istorii, 1791-1792 r. (łuc, dek. Ostropol); Socjografia, s. 137 (wymienia trzy cerkwie).
▪ świgł, dr, s, PPańskie, Kołbuk 1998, s. 120; Kondratiuk, Dżereła z istorii, 1791-1792 r. (łuc, dek. Ostropol); Socjografia, s. 137 (wymienia trzy cerkwie).
▪ świgł, dr, s, Św. Trójca, Kołbuk 1998, s. 120; Kondratiuk, Dżereła z istorii, 1791-1792 r. (łuc, dek. Ostropol); Socjografia, s. 137 (wymienia trzy cerkwie).
▪ świgł, dr, s, WnNMP, Kołbuk 1998, s. 120; Kondratiuk, Dżereła z istorii, 1791-1792 r. (łuc, dek. Ostropol); Socjografia, s. 137 (wymienia trzy cerkwie).
▪ świgł, dr, s, Michał A, Kołbuk 1998, s. 120; Kondratiuk, Dżereła z istorii, 1791-1792 r. (łuc, dek. Ostropol); Socjografia, s. 137 (wymienia trzy cerkwie).
▪ świgł, dr, s, PKrzyża Św, Kołbuk 1998, s. 120; Kondratiuk, Dżereła z istorii, 1791-1792 r. (łuc, dek. Ostropol); Socjografia, s. 137 (wymienia trzy cerkwie).
rzkat (diec. Kijów, dek. Żytomierz)
▪ świgł, Dominikanie, mr, d, zak, Michał A, Jan N, Litak 1996, s. 372 (kij), 504; Chachaj, Rozwój sieci świątyń katolickich, s. 25-26 (patronat miecznika koronnego Lubomirskiego).
mojż
▪ świgł, Liczba głów, s. 400, 404, 1765 r.; AJZR. 5.2, s. 103, 1765 r.; IJCP. US Commission No. UA05090101.
Lubar Nowy, zob. Lubar, m, woł
Lubartów, m, lub
rzkat (diec. Kraków, arch. Lublin, dek. Parczew)
▪ świgł, mr, s, Anna, Litak 1996, s. 235.
▪ świpom, Kapucyni, zak, Wawrzyniec M, Litak 1996, s. 518.
mojż
▪ świgł, AAL. Rep60 A103, k. 119, 1748 r. (synagoga vulgo schola); Liczba głów, s. 398, 1765 r.; AAL. Rep60 A104, s. 413, 433, 1781 r.; IJCP. US Commission No. POCE000181; Acta Congressus (mapa); Muszyńska, Żydzi, s. 121.
Lubasz (Krasna Góra), w, poz
rzkat (diec. Poznań, arch. Poznań, dek. Czarnków)
▪ świgł, dr-mr, s, Wawrzyniec M, Litak 1996, s. 279.
▪ świpom, dr, NarNMP, par. Lubasz, Litak 1996, s. 281 (Krasna Góra).
Lubasza Wielka, zob. Wielka Lubasza, w, woł
Lubaszka Mała (Luboszka Mała), w, woł
grkat (diec. Łuck)
▪ świgł, dr, OpNMP, Kołbuk 1998, s. 282 (Luboszka Mała); Kondratiuk, Dżereła z istorii, 1791-1792 r. (dek. Horyńgród).
Lubaszówka, zob. Lubaczówka, w, brac
Lubatowa, w, rus
rzkat (diec. Przemyśl, arch. Brzozów, dek. Krosno)
▪ świgł, dr, d, Stanisław Bp, Litak 1996, s. 396.
Lubawa (Lebau), m, che
rzkat (diec. Chełmno, arch. Chełmno, dek. Lubawa)
▪ świgł, mr, d, Anna, Litak 1996, s. 160.
▪ świpom, Bernardyni, zak, Jan Ch, Litak 1996, s. 496.
▪ świpom, dr, d, kłs, Jerzy M, par. Grabowo, Litak 1996, s. 160.
Lubcz, w, gn
rzkat (diec. Gniezno, arch. Gniezno, dek. Żnin)
▪ świgł, dr, d, Mateusz Ap, Litak 1996, s. 174.
Lubcza, w, kij
grkat (diec. Kijów-Wilno, arch. Kijów, dek. Wołodarka)
▪ świgł, dr, s, Jan Ew, Kołbuk 1998, s. 120 (prawdopodobnie w dekanacie Wołodarka).
Lubcza (Lubcza Górna), w, san
rzkat (diec. Kraków, arch. Nowy Sącz, dek. Pilzno)
▪ świgł, dr, k, Mikołaj Bp, Litak 1996, s. 241.
▪ świpom, dr, Zofia M, par. Lubcza, Litak 1996, s. 241.
Lubcza Górna, zob. Lubcza, w, san
Lubcza, zob. Lubcze, w, woł
Lubcze (Lubcza), w, woł
grkat (diec. Włodzimierz, arch. Włodzimierz)
▪ świgł, Kołbuk 1998, s. 321; Skoczylas, Religia ta kultura, s. 64, 1715 r. (dek. Kisielin).
Lubella, w, beł
grkat (diec. Lwów, arch. Lwów, dek. Żółkiew)
▪ świgł, dr, s, Mikołaj Bp, Kołbuk 1998, s. 199 (rus); Jabłonowski, Ziemie ruskie, nr 2; Skoczylas, Oficjalat Lwów, s. 156; Budzyński, Kresy, II, mapa 23.
Lüben, zob. Lubno, w, poz
Lubenia, w, rus
rzkat (diec. Przemyśl, arch. Jarosław, dek. Rzeszów)
▪ świgł, dr, s, Urszula PM i Tow MM, Litak 1996, s. 401.

Lubeszka, w, rus
grkat (diec. Lwów, arch. Lwów, dek. Strzeliska Nowe)
▪ świgł, dr, s, WnNMP, Kołbuk 1998, s. 190.
Lubiana, w, rus
grkat (diec. Lwów, arch. Lwów, dek. Szczerzec)
▪ świgł, dr, k, Sobór Michała A, Kołbuk 1998, s. 192 (s, Michał A); Skoczylas, Niedatowanyj rejestr, s. 545; Duh, Pawlyszyn, Spis parafii 1782 r. (WnNMP); Skoczylas, Oficjalat Lwów, s. 149.
Lubianki Niższe, w, woł
grkat (diec. Łuck)
▪ świgł, dr, s, OpNMP, Kołbuk 1998, s. 282.
Lubianki Wyższe, w, woł
grkat (diec. Łuck)
▪ świgł, dr, s, NarNMP, Kołbuk 1998, s. 282.
Lubichowo, w, pom
rzkat (diec. Włocławek, arch. Gdańsk, dek. Starogard)
▪ świpom, dr, k, Jakub W Ap, par. Zblewo, Litak 1996, s. 341.
Lubicz (Leibitsch), w, che
lut
▪ świpom, par. Grębocin, Rhesa II, s. 259, 1834 r. (istnienie kościoła w 1772 r. wątpliwe); Die kirchliche Organisation um 1785.
Lubiel Nowy (Lubiel), w, maz
rzkat (diec. Płock, arch. Pułtusk, dek. Wyszków)
▪ świgł, dr, s, Anna, Litak 1996, s. 277.
Lubiel, zob. Lubiel Nowy, w, maz
Lubienie, w, rus
grkat (diec. Przemyśl, dek. Jaworów)
▪ świgł, dr, s, Eliasz Pr, Budzyński, Ludność, II, s. 223; Kołbuk 1998, s. 250.
Lubień, m, brzkuj
rzkat (diec. Włocławek, arch. Włocławek, dek. Kowal)
▪ świgł, dr, s, Katarzyna PM, Litak 1996, s. 344.
▪ świpom, Katarzyna PM, par. Lubień, Litak 1996, s. 344.
Lubień, w, kr
rzkat (diec. Kraków, arch. Kraków, dek. Dobczyce)
▪ świgł, dr, s, Jan Ch, Litak 1996, s. 218.
Lubień Mały (Lubinek), w, rus
grkat (diec. Lwów, arch. Lwów, dek. Szczerzec)
▪ świgł, dr, s, Św. Trójca, Budzyński, Struktura, s. 138; Duh, Pawlyszyn, Spis parafii 1782 r.; Skoczylas, Oficjalat Lwów, s. 149.
Lubień Wielki, w, rus
grkat (diec. Lwów, arch. Lwów, dek. Szczerzec)
▪ świgł, dr, s, Mikołaj Bp, Kołbuk 1998, s. 192; Skoczylas, Oficjalat Lwów, s. 149.
Lubień Wielki, zob. Wielki Lubień, w, pom
Lubieńce, w, rus
grkat (diec. Przemyśl, dek. Stryj)
▪ świgł, dr, s, Eustachy M, Budzyński, Ludność, II, s. 223; Kołbuk 1998, s. 267.
Lubiesz, w, poz
rzkat (diec. Poznań, arch. Poznań, dek. Czarnków)
▪ świpom, mr, Michał A, par. Marcinkowice, Litak 1996, s. 281.
Lubieszewo (Ladekopp), w, malb
rzkat (diec. Chełmno, arch. Malbork, dek. Żuławki)
▪ świgł, mr, k, Elżbieta, Litak 1996, s. 165.
lut
▪ świgł, ADPel. C67, s. 295, 1795 r. (świątynia i duchowny); Rhesa II, s. 190, 1834 r. (pastorzy od 1575 roku); Die kirchliche Organisation um 1785.
men
▪ świgł, Kizik, Mennonici, s. 122 (gmina flamandzka); Mennonite Encyclopedia, t. 3, s. 267.
Lubieszewo, zob. Strzelce, w, gn
Lubiewo, w, pom
rzkat (diec. Włocławek, arch. Gdańsk, dek. Świecie)
▪ świgł, dr, d, Mikołaj Bp, Litak 1996, s. 341.
Lubin, zob. Lubiń, w, poz
Lubinek, zob. Lubień Mały, w, rus
Lubinia Mała, w, kal
rzkat (diec. Poznań, arch. Śrem, dek. Nowe Miasto)
▪ świpom, dr, Św. Trójca, par. Sławoszew, Litak 1996, s. 294.
Lubiń (Lubin), w, poz
rzkat (diec. Poznań, arch. Śrem, dek. Śrem)
▪ świgł, Benedyktyni, mr, d, obsł. zak, Leonard O, Litak 1996, s. 295, 492 (Lubin).
▪ świpom, Benedyktyni, zak, NarNMP, Litak 1996, s. 492 (Lubin).
Lubiszewo, w, pom
rzkat (diec. Włocławek, arch. Gdańsk, dek. Tczew)
▪ świpom, mr, k, Św. Trójca, NMP, par. Tczew, Litak 1996, s. 342.
Lubitów, w, woł
grkat (diec. Włodzimierz, arch. Włodzimierz)
▪ świgł, dr, s, OpNMP, Kołbuk 1998, s. 321; Skoczylas, Religia ta kultura, s. 58, 1715 r. (dek. Kowel).
Lubkowce, w, rus
grkat (diec. Lwów, arch. Halicz, dek. Zabłotów)
▪ świgł, dr, s, Michał A, Kołbuk 1998, s. 218.
Lubla, w, san
rzkat (diec. Kraków, arch. Nowy Sącz, dek. Pilzno)
▪ świgł, dr, d, Mikołaj Bp, Litak 1996, s. 241.
Lublewo (Lebława, Leblewo, Lublewo Gdańskie, Löblau), w, pom
lut
▪ świgł, mk, ADPel. G61, s. 38, 1765 r.; Rhesa II, s. 83, 1834 r. (pastorzy od 1590 r.).
Lublewo Gdańskie, zob. Lublewo, w, pom
Lublin, m, lub
grkat (diec. Chełm, arch. Chełm, dek. Lublin)
▪ świgł, Bazylianie, mr, k, zak, PPańskie, Kołbuk 1998, s. 301.
rzkat (diec. Kraków, arch. Lublin, dek. Chodel)
▪ świgł, mr, kol, Michał A, Litak 1996, s. 233.
▪ świpom, Misjonarze, zak, PPańskie, Litak 1996, s. 524.
▪ świpom, Karmelitanki Bose, zak, Józef, Litak 1996, s. 535.
▪ świpom, Trynitarze, zak, Jezus Nazareński, Litak 1996, s. 530 (Św. Trójca); Litak 2006, s. 419 (Jesus Nazareński).
▪ świpom, Szarytki, zak, Wojciech Bp, Litak 1996, s. 538.
▪ świpom, Reformaci, zak, Kazimierz Królewicz, Litak 1996, s. 527.
▪ świpom, Jezuici, zak, Jan Ch, Jan Ew, Litak 1996, s. 512.
▪ świpom, Wizytki - Siostry Nawiedzenia NMP, zak, Serce Jezusa i NawNMP, Litak 1996, s. 538.
▪ świpom, Bernardynki, zak, Piotr Ap, Litak 1996, s. 533.
▪ świpom, mr, k, Św. Trójca, par. Lublin, Litak 1996, s. 233.
▪ świpom, Kapucyni, zak, Piotr i Paweł Ap, Litak 1996, s. 518.
▪ świpom, mr, mk, kłs, Św. Duch, par. Lublin, Litak 1996, s. 233.
▪ świpom, Brygidki (Ordo Sanctae Brigittae s. Salvatoris), zak, NMPZ, Litak 1996, s. 533.
▪ świpom, Karmelitanki Bose, zak, NPNMP, Litak 1996, s. 535.
▪ świpom, Bernardyni, zak, NPawła Ap, Litak 1996, s. 495.
▪ świpom, Karmelici bosi, zak, NMPS, Litak 1996, s. 519.
▪ świpom, Dominikanie, zak, Stanisław Bp, Litak 1996, s. 503.

▪ świpom, Karmelici trzewiczkowi, zak, NPNMP, Litak 1996, s. 520.
▪ świpom, Dominikanie obserwanci, zak, Św. Krzyż, Litak 1996, s. 506.
▪ świpom, Bonifratrzy, zak, Boże Ciało, Litak 1996, s. 497.
mojż
▪ świgł, Kuwałek, Lubelskie synagogi; EJCP VII, s. 13-38; Lublin, www.jewishencyclopedia.com (9 maja 2004) - synagoga Maharszal (Salomon Luria).
▪ świpom, Kuwałek, Lubelskie synagogi; EJCP VII, s. 13-38; Lublin, www.jewishencyclopedia.com (9 maja 2004) - synagoga Kotler (Hirsch Doktorowicz).
▪ świpom, Kuwałek, Lubelskie synagogi; EJCP VII, s. 13-38; Lublin, www.jewishencyclopedia.com (9 maja 2004) - synagoga Parnes (Abraham Heilpern).
▪ świpom, Kuwałek, Lubelskie synagogi; EJCP VII, s. 13-38; Lublin, www.jewishencyclopedia.com (9 maja 2004) - synagoga Maharama (Meir ben Gedalia).
▪ świpom, Kuwałek, Lubelskie synagogi; EJCP VII, s. 13-38; Lublin, www.jewishencyclopedia.com (9 maja 2004) - synagoga Gońców „Leifer" (Saul Wahl).
Lublin, zob. Czwartek, w, lub
Lublin, zob. Kalinowszczyzna, w, lub
Lublin, zob. Piaski, w, lub
Lublin, zob. Wieniawa, m, lub
Lubliniec Nowy (Lubliniec, Nowy Lubliniec), w, beł
grkat (diec. Przemyśl, dek. Lubaczów)
▪ świgł, dr, k, PPańskie, Budzyński, Ludność, II, s. 223; Kołbuk 1998, s. 252 (Lubliniec).
Lubliniec Stary (Stary Lubliniec), w, beł
grkat (diec. Przemyśl, dek. Lubaczów)
▪ świgł, dr, k, PPańskie, Budzyński, Ludność, II, s. 223; Kołbuk 1998, s. 252.
Lubliniec, zob. Lubliniec Nowy, w, beł
Lubno (Łubno, Lüben, Lieben), w, poz
rzkat (diec. Poznań, arch. Poznań, dek. Czarnków)
▪ świpom, dr, PKrzyża Św, par. Czaplinek, Litak 1996, s. 281.
lut
▪ świgł, Thomas, Altes und Neues, s. 112, 1750 r.; Rhesa II, s. 120-121, 1834 r. (pastorzy od XVI w.).
Lubochiny, w, rus
grkat (diec. Chełm, arch. Chełm, dek. Luboml)
▪ świgł, dr, k, Symeon Słupnik i Onufry Pustelnik, Kołbuk 1998, s. 301.
Lubochnia, w, łęcz
rzkat (diec. Gniezno, arch. Łowicz, dek. Rawa Mazowiecka)
▪ świgł, dr, k, WnNMP, Mikołaj Bp, Litak 1996, s. 196.
Lubomin, w, brzkuj
rzkat (diec. Włocławek, arch. Włocławek, dek. Brześć Kujawski)
▪ świgł, dr, d, Św. Trójca, Litak 1996, s. 343.
Lubomino (Arnsdorf Ostpr.), w, war
rzkat (diec. Warmia, dek. Orneta)
▪ świgł, mr, d, Katarzyna PM, Litak 1996, s. 413.
▪ świpom, mr, par. Lubomino, Litak 1996, s. 413.
Lubomir, zob. Stawiszcze, m, kij
Lubomirka, w, pod
grkat (diec. Lwów, arch. Bar, dek. Międzyboż)
▪ świgł, dr, s, Prakseda PM, Skoczylas, Oficjalat Bar, s. 19.
Lubomirka (Lubomirka, k. Bałty), w, brac
grkat (diec. Kijów-Wilno, arch. Kijów, dek. Raszków)
▪ świgł, dr, s, Onufry P, Kołbuk 1998, s. 114; Socjografia, s. 71; SGKP. V, s. 444 (Aleksander).
Lubomirka (Lubomirka, k. Czehrynia), w, kij
grkat (diec. Kijów-Wilno, arch. Kijów)
▪ świgł, dr, s, Św. Trójca, Kołbuk 1998, s. 120.
Lubomirka (Lubomirka, k. Lubara), w, woł
grkat (diec. Łuck)
▪ świgł, dr, OpNMP, Kołbuk 1998, s. 120 (kij-wil); Kondratiuk, Dżereła z istorii, 1791-1792 r. (dek. Połonne).
Lubomirka (Lubomirka, k. Olhopola), w, brac
grkat (diec. Kijów-Wilno, arch. Kijów, dek. Czeczelnik)
▪ świgł, dr, s, Jan Ew, Kołbuk 1998, s. 120; Socjografia, s. 29.
Lubomirka, k. Bałty, zob. Lubomirka, w, brac
Lubomirka, k. Czehrynia, zob. Lubomirka, w, kij
Lubomirka, k. Lubara, zob. Lubomirka, w, woł
Lubomirka, k. Olhopola, zob. Lubomirka, w, brac
Luboml, m, rus
grkat (diec. Chełm, arch. Chełm, dek. Luboml)
▪ świgł, dr, k, Michał A, Kołbuk 1998, s. 301.
▪ świgł, mr, k, Jerzy M, Kołbuk 1998, s. 301.
▪ świgł, dr, k, NarNMP, Kołbuk 1998, s. 302.
rzkat (diec. Chełm, dek. Luboml)
▪ świgł, mr, k, Św. Trójca, Litak 1996, s. 363.
mojż
▪ świgł, mr, AAL. Rep60 A153, k. 507, 1704 r. (kahał); AAL. Rep60 A153, k. 512, 1717 r.; AAL. Rep60 A154, k. 475v, 1729 r.; AAL. Rep60 A157, s. 953, 1059, ok. 1750 r.; AAL. Rep60 A160, k. 374, 1751 r. (kahał); AAL. Rep60 A161, k. 199v, 1758 r. (kahał); Liczba głów, s. 398, 1765 r. (kahał); A. Sokolova, V. Dymshits, Stone synagogues of the sixteenth-eighteenth century in the Ukraine and Byelorussia (dostęp: http://judaica.spb.ru/artcl/a6/archsyn_e.shtml, 30.01.2006).
Luborzyca, w, kr
rzkat (diec. Kraków, arch. Kraków, dek. Proszowice)
▪ świgł, mr, UJ, ZiPKrzyża Św, Litak 1996, s. 225.
Lubosz, w, poz
rzkat (diec. Poznań, arch. Pszczew, dek. Lwówek)
▪ świgł, mr, s, NawNMP, Bartłomiej Ap, Litak 1996, s. 288.
Luboszka Mała, zob. Lubaszka Mała, w, woł
Lubotyń, w, brzkuj
rzkat (diec. Włocławek, arch. Włocławek, dek. Izbica Kujawska)
▪ świgł, mr, d, Wawrzyniec M, Litak 1996, s. 343.
Lubotyń Stary (Lubotyń, Stary Lubotyń), w, maz
rzkat (diec. Płock, arch. Pułtusk, dek. Ostrów Mazowiecka)
▪ świgł, Kanonicy regularni laterańscy, dr, d, zak, NawNMP, Michał A, Stanisław Bp, Katarzyna PM, Litak 1996, s. 274.
▪ świpom, dr, par. Lubotyń, Litak 1996, s. 274.
Lubotyń, Stary Lubotyń, zob. Lubotyń Stary, w, maz
Lubowidz, w, pł
rzkat (diec. Płock, arch. Płock, dek. Bieżuń)
▪ świgł, dr, s, Andrzej Ap, Małgorzata PM, Litak 1996, s. 264.
Lubowla Nowa (Nová Ľubovňa), w, sp
rzkat (diec. Kraków, arch. Nowy Sącz, dek. Spisz)
▪ świgł, mr, k, Jan Ew, Litak 1996, s. 242.
Lubowla Stara (Stará Ľubovňa), m, sp
rzkat (diec. Kraków, arch. Nowy Sącz, dek. Spisz)
▪ świgł, mr, k, Mikołaj Bp, Litak 1996, s. 242.
▪ świpom, mr, Michał A, par. Lubowla Stara, Litak 1996, s. 242.
Lubraniec, m, brzkuj
rzkat (diec. Włocławek, arch. Włocławek, dek. Brześć Kujawski)
▪ świgł, mr, d, Jan Ch, Litak 1996, s. 343.
▪ świpom, Anna, par. Lubraniec, Litak 1996, s. 343.

mojż
▪ śwgł, Liczba głów, s. 394, 1765 r.; Acta Congressus (mapa).
Lubstów, w, kal
rzkat (diec. Gniezno, arch. Gniezno, dek. Sompolno)
▪ śwgł, mr, s, Jadwiga Wd, Litak 1996, s. 173.
Lubstówek, w, kal
rzkat (diec. Gniezno, arch. Gniezno, dek. Sompolno)
▪ śwgł, dr, s, Mateusz Ap, Litak 1996, s. 173.
Lubsza, w, rus
grkat (diec. Lwów, arch. Lwów, dek. Żydaczów)
▪ śwgł, dr, s, Symeon Słupnik, Kołbuk 1998, s. 201.
Lubsza, w, rus
grkat (diec. Lwów, arch. Lwów, dek. Strzeliska Nowe)
▪ śwgł, dr, k, OpNMP, Kołbuk 1998, s. 191 (s); Skoczylas, Oficjalat Lwów, s. 145.
Lubycza Kniazie (Kniazie), w, beł
grkat (diec. Chełm, arch. Bełz, dek. Potylicz)
▪ śwgł, dr, s, Prakseda PM, Kołbuk 1998, s. 307; APPrz. ABGK 67, s. 184, 1784 r.
Lubycza Królewska (Lubycza), m, beł
grkat (diec. Chełm, arch. Bełz, dek. Potylicz)
▪ śwgł, dr, k, Prakseda PM, Kołbuk 1998, s. 307 (Lubycza).
mojż
▪ śwgł, Liczba głów, s. 402, 1765 r.
Lubycza, zob. Lubycza Królewska, m, beł
Lubzina, w, san
rzkat (diec. Kraków, arch. Nowy Sącz, dek. Mielec)
▪ śwgł, dr, s, Mikołaj Bp, Litak 1996, s. 237.
Luchcze, w, woł
grkat (diec. Łuck)
▪ śwgł, dr, s, Michał A, Kołbuk 1998, s. 282.
Luchów Górny (Luchów), w, rus
grkat (diec. Przemyśl, dek. Tarnogród)
▪ śwgł, dr, k, Prakseda PM, Budzyński, Ludność, II, s. 223; Kołbuk 1998, s. 268 (Luchów). Dawna cerkiew, obecnie jako kościół rzymskokatolicki w Luchowie Górnym (dostęp: http://student.wszia.edu.pl/~mariuszz/Html/Miejsc_klm.htm, 8.09.2003).
Luchów, zob. Luchów Górny, w, rus
Lucza (Łuczany), w, rus
grkat (diec. Lwów, arch. Halicz, dek. Kołomyja)
▪ śwgł, dr, k, WnPańskie, Kołbuk 1998, s. 207 (Łuczany).
Luczyn, w, woł
grkat (diec. Łuck)
▪ śwgł, dr, d, OpNMP, Kołbuk 1998, s. 282.
Ludawka (Ludówka), w, brac
grkat (diec. Kijów-Wilno, arch. Kijów, dek. Brahiłów)
▪ śwgł, s, Demetriusz M, Socjografia, s. 25; SGKP. V, s. 468.
Ludcza, zob. Lutcza, w, san
Ludomy, w, poz
rzkat (diec. Poznań, arch. Poznań, dek. Oborniki)
▪ śwgł, dr, s, Wszyscy Św, Litak 1996, s. 283.
▪ śwpom, par. Ludomy, Litak 1996, s. 283.
Ludówka, zob. Ludawka, w, brac
Ludwigsdorf, zob. Kałądek, w, poz
Ludwikówka, w, brac
grkat (diec. Kijów-Wilno, arch. Kijów, dek. Bałta)
▪ śwgł, s, Socjografia, s. 50 (patronat Józefa Lubomirskiego, starosty romanowskiego, lokalizacja miejscowości nieznana).
Ludwikówka (Winnica), w, brac
grkat (diec. Kijów-Wilno, arch. Kijów, dek. Winnica)
▪ śwgł, dr, k, Socjografia, s. 86; Kołbuk 1998, s. 146 (być może jako Winnica, pw. NarNMP lub Kosmy i Damiana MM, patronatu królewskiego).
Ludwinów, zob. Błonie, w, kr
Ludwipol, m, woł
grkat (diec. Łuck)
▪ śwgł, dr, Prakseda PM, Kołbuk 1998, s. 282.
Ludwipol, w, brac
grkat (diec. Kijów-Wilno, arch. Kijów, dek. Hołowanieskie)
▪ śwgł, s, Socjografia, s. 38 (patronat Józefa Lubomirskiego, starosty romanowskiego).
Ludwiszcze, w, woł
grkat (diec. Łuck)
▪ śwgł, dr, s, NarNMP, Kołbuk 1998, s. 282.
Ludzisko, w, in
rzkat (diec. Gniezno, arch. Gniezno, dek. Żnin)
▪ śwgł, dr, s, Mikołaj Bp, Litak 1996, s. 174.
Ludzmierz, zob. Ludźimierz, w, kr
Ludźimierz (Ludzmierz), w, kr
rzkat (diec. Kraków, arch. Nowy Sącz, dek. Nowy Targ)
▪ śwgł, Cystersi, dr, d, obsł. zak, WnNMP, Litak 1996, s. 239 (Ludźmierz).
Luhowa, zob. Ługowa, w, brac
Luhowata, zob. Ługowa, w, brac
Luka, zob. Łuka Czepielowska, w, brac
Lukatz, zob. Łokacz, w, poz
Lulińce, w, woł
grkat (diec. Łuck)
▪ śwgł, dr, s, Michał A, Kołbuk 1998, s. 282.
Lulińce (Lulińce, k. Berdyczowa), w, brac
grkat (diec. Kijów-Wilno, arch. Kijów, dek. Pohrebyszcze)
▪ śwgł, dr, s, Jan Ew, Kołbuk 1998, s. 120; Socjografia, s. 147.
Lulińce (Lulińce, k. Lipowca), w, brac
grkat (diec. Kijów-Wilno, arch. Kijów, dek. Przyłuka)
▪ śwgł, dr, s, Kosma i Damian MM, Kołbuk 1998, s. 120 (Anna); Socjografia, s. 68; Wizytacje generalne, s. 746-750.
Lulińce (Lulińce, k. Winnicy), w, brac
grkat (diec. Kijów-Wilno, arch. Kijów, dek. Pików)
▪ śwgł, dr, s, Mikołaj Bp, Kołbuk 1998, s. 120; Socjografia, s. 65.
Lulińce, k. Berdyczowa, zob. Lulińce, w, brac
Lulińce, k. Lipowca, zob. Lulińce, w, brac
Lulińce, k. Winnicy, zob. Lulińce, w, brac
Lusowo, w, poz
rzkat (diec. Poznań, arch. Poznań, dek. Buk)
▪ śwgł, mr, d, Jakub W Ap, Jadwiga Wd, Litak 1996, s. 278.
Luszniewata (Lutniewata), w, brac
grkat (diec. Kijów-Wilno, arch. Kijów, dek. Hołowanieskie)
▪ śwgł, dr, s, Prakseda PM, Kołbuk 1998, s. 120 (przynależność dekanalna wątpliwa).
Luszowice, w, san
rzkat (diec. Kraków, arch. Tarnów Pr, dek. Tarnów)
▪ śwgł, dr-mr, s, Józef OblNMP, Zygmunt Kr, Kazimierz Królewicz, Litak 1996, s. 249.
Luszyn, w, raw
rzkat (diec. Poznań, arch. Warszawa, dek. Gąbin)
▪ śwgł, mr, s, Stanisław Bp, Litak 1996, s. 299.
Lutarówka, w, woł
grkat (diec. Łuck)
▪ śwgł, dr, s, OpNMP, Kołbuk 1998, s. 282.
Lutcza (Ludcza), w, san
rzkat (diec. Kraków, arch. Nowy Sącz, dek. Strzyżów)
▪ śwgł, dr, s, WnNMP, Litak 1996, s. 243.
▪ śwpom, dr, Zofia M, par. Lutcza, Litak 1996, s. 243.

Lutkówka, w, maz
rzkat (diec. Poznań, arch. Warszawa, dek. Mszczonów)
▪ świgł, dr, s, Św. Trójca, Litak 1996, s. 302.
Lutniewata, zob. Luszniewata, w, brac
Lutocin, w, pł
rzkat (diec. Płock, arch. Płock, dek. Bieżuń)
▪ świgł, dr, s, Mateusz Ap, Litak 1996, s. 264.
Lutogniew, w, kal
rzkat (diec. Poznań, arch. Śrem, dek. Koźmin)
▪ świgł, dr, s, Św. Trójca, Litak 1996, s. 291.
Lutol Suchy, w, poz
rzkat (diec. Poznań, arch. Pszczew, dek. Zbąszyń)
▪ świpom, dr, Michał A, par. Chociszewo, Litak 1996, s. 289.
Lutom, w, poz
rzkat (diec. Poznań, arch. Pszczew, dek. Lwówek)
▪ świgł, mr, s, Andrzej Ap, Litak 1996, s. 288.
Lutomiersk, m, sier
rzkat (diec. Gniezno, arch. Uniejów, dek. Lutomiersk)
▪ świgł, dr, s, WnNMP, Piotr i Paweł AAp, Litak 1996, s. 199.
▪ świpom, dr, mk, kłs, Bartłomiej Ap, par. Lutomiersk, Litak 1996, s. 200.
▪ świpom, Reformaci, zak, NPNMP, Litak 1996, s. 529.
mojż
▪ świgł, Liczba głów, s. 392, 1765 r.; EJCP. I, s. 148-150.
Lutowiska, w, rus
grkat (diec. Przemyśl, dek. Stara Sól)
▪ świgł, dr, s, Prakseda PM, Budzyński, Ludność, II, s. 224; Kołbuk 1998, s. 265.
Lutowiska, w, rus
grkat (diec. Przemyśl, dek. Żukotyn)
▪ świgł, dr, s, Michał A, Budzyński, Ludność, II, s. 224; Kołbuk 1998, s. 271.
Lutowo, w, gn
rzkat (diec. Gniezno, arch. Kamień, dek. Więcbork)
▪ świpom, dr, d, Katarzyna PM, Bartłomiej Ap, par. Kamień Krajeński, Litak 1996, s. 185.
Lutry (Lautern), w, war
rzkat (diec. Warmia, dek. Jeziorany)
▪ świgł, mr, d, Maria Magdalena, Litak 1996, s. 411.
Lututów, w, sier
rzkat (diec. Gniezno, arch. Ter. wieluńskie, dek. Wieruszów)
▪ świgł, dr, s, Św. Trójca, Litak 1996, s. 206.
Lutynia, w, kal
rzkat (diec. Poznań, arch. Śrem, dek. Nowe Miasto)
▪ świgł, dr, s, WnNMP, Litak 1996, s. 293.
Lutynka, w, rus
grkat (diec. Lwów, arch. Lwów, dek. Żurawno)
▪ świgł, dr, s, OpNMP, Kołbuk 1998, s. 200 (d); Skoczylas, Oficjalat Lwów, s. 159.
Luzino, w, pom
rzkat (diec. Włocławek, arch. Gdańsk, dek. Mirachowo)
▪ świgł, mr, d, WnNMP, Litak 1996, s. 339.
Lwów, m, rus
grkat (diec. Lwów, arch. Lwów, dek. Lwów)
▪ świgł, dr, s, WnNMP, Kołbuk 1998, s. 184; Budzyński, Kresy, I, s. 379 (lokalizacja cerkwi nieznana); Skoczylas, Oficjalat Lwów, s. 135 (jako monaster).
▪ świgł, mr, s, Mikołaj Bp, Kołbuk 1998, s. 184 (mk); Skoczylas, Oficjalat Lwów, s. 134 (przedmieście krakowskie).
▪ świgł, dr, s, ZmPańskie, Kołbuk 1998, s. 184; Duh, Pawlyszyn, Spis parafii 1782 r.; Skoczylas, Oficjalat Lwów, s. 135 (przedmieście, informacja o patronacie wątpliwa).
▪ świgł, dr, s, ZwNMP, Kołbuk 1998, s. 184; Duh, Pawlyszyn, Spis parafii 1782 r.; Skoczylas, Oficjalat Lwów, s. 134 (przedmieście krakowskie).
▪ świgł, dr, s, Teodor, Kołbuk 1998, s. 184; Duh, Pawlyszyn, Spis parafii 1782 r.; Skoczylas, Oficjalat Lwów, s. 134 (przedmieście).
▪ świgł, Bazylianie, mr, s, kat, zak, Jerzy M, Kołbuk 1998, s. 184 (k); Skoczylas, Oficjalat Lwów, s. 134 (informacja o patronacie wątpliwa).
▪ świgł, dr, s, PPańskie, Kołbuk 1998, s. 184; Skoczylas, Oficjalat Lwów, s. 135 (przedmieście krakowskie, informacja o patronacie wątpliwa).
▪ świgł, dr, s, ObjPańskie, Kołbuk 1998, s. 184; Skoczylas, Oficjalat Lwów, s. 134 (przedmieście halickie, informacja o patronacie wątpliwa).
▪ świgł, ZwNMP, Budzyński, Kresy, I, s. 379 (przy ulicy Łyczakowskiej, obok franciszkańskiego kościoła Antoniego Padewskiego).
▪ świgł, mr, bracki, WnNMP, Kołbuk 1998, s. 184 (mk); Duh, Pawlyszyn, Spis parafii 1782 r. (pomija tę cerkiew); Skoczylas, Oficjalat Lwów, s. 134 (tzw. Stauropigalna albo Wołoska).
▪ świgł, Św. Duch, Budzyński, Kresy, I, s. 380 (przedmieście krakowskie).
▪ świgł, mr, s, Prakseda PM, Kołbuk 1998, s. 184 (mk); Skoczylas, Oficjalat Lwów, s. 134 (przedmieście, informacja o patronacie wątpliwa).
▪ świgł, dr, s, NarNMP, Duh, Pawlyszyn, Spis parafii 1782 r.; Skoczylas, Oficjalat Lwów, s. 134 (przedmieście krakowskie, informacja o patronacie wątpliwa).
▪ świpom, Bazylianie, dr, s, zak, Onufry P, Kołbuk 1998, s. 351; Skoczylas, Oficjalat Lwów, s. 135.
▪ świpom, Bazylianki, zak, OfNMP, Kołbuk 1998, s. 353; Skoczylas, Niedatowanyj rejestr, s. 543; Duh, Pawlyszyn, Spis parafii 1782 r.
▪ świpom, Bazylianie, dr, s, zak, Jan Ew, Kołbuk 1998, s. 351; Skoczylas, Oficjalat Lwów, s. 135.
rzkat (diec. Lwów, arch. Lwów, dek. Lwów)
▪ świgł, Brygidki (Ordo Sanctae Brigittae s. Salvatoris), zak, Piotr Ap., Litak 1996, s. 533.
▪ świgł, mr, kat, par, Św. Trójca, WnNMP, Litak 1996, s. 373.
▪ świgł, mr, kol, NMPŚ, Litak 1996, s. 376.
▪ świgł, mr, k, Marek Ew, Litak 1996, s. 376.
▪ świgł, Paulini, d, zak, Piotr i Paweł AAp, Litak 1996, s. 376.
▪ świgł, Dominikanie, mr, d, zak, Maria Magdalena, Litak 1996, s. 376.
▪ świpom, Św. Duch, par. Lwów, Litak 1996, s. 377.
▪ świpom, Łazarz, par. Lwów, Litak 1996, s. 377.
▪ świpom, Zofia M, par. Lwów, Litak 1996, s. 377.
▪ świpom, Stanisław Bp, par. Lwów, Litak 1996, s. 377.
▪ świpom, Trynitarze, zak, Św. Trójca, Mikołaj Bp, Litak 1996, s. 530.
▪ świpom, Św. Krzyż, par. Lwów, Litak 1996, s. 377.
▪ świpom, Misjonarze, zak, Wojciech Bp, Litak 1996, s. 524.
▪ świpom, Katarzyna, par. Lwów, Litak 1996, s. 377.
▪ świpom, Jan Ch, par. Lwów, Litak 1996, s. 377.
▪ świpom, Św. Krzyż, par. Lwów, Litak 1996, s. 377.
▪ świpom, Reformaci, zak, Kazimierz Królewicz, Litak 1996, s. 528.
▪ świpom, Szarytki, zak, Wincenty, Litak 1996, s. 538.
▪ świpom, Pijarzy, zak, Litak 1996, s. 526.
▪ świpom, Dominikanie obserwanci, zak, Urszula PM, Litak 1996, s. 506.

▪ śwpom, Karmelitanki Bose, zak, OczNMP, Litak 1996, s. 535.
▪ śwpom, Bernardynki, zak, NPNMP, Litak 1996, s. 533.
▪ śwpom, Franciszkanie konwentualni, zak, Antoni O, Antoni Pad, Litak 1996, s. 509.
▪ śwpom, Dominikanki, zak, Katarzyna Sieneńska, Litak 1996, s. 534.
▪ śwpom, Kapucyni, zak, NPNMP, Litak 1996, s. 518.
▪ śwpom, Trynitarze, zak, Św. Trójca, Litak 1996, s. 530.
▪ śwpom, Bonifratrzy, zak, Wawrzyniec M, Litak 1996, s. 497.
▪ śwpom, Sakramentki (Benedyktynki o Nieustającej Adoracji), zak, ZaśnNMP, Józef, Litak 1996, s. 537.
▪ śwpom, Benedyktynki, zak, Wszyscy Św, Litak 1996, s. 532.
▪ śwpom, Dominikanie, zak, Boże Ciało, Litak 1996, s. 504.
▪ śwpom, Bernardyni, zak, Andrzej Ap, Litak 1996, s. 495.
▪ śwpom, Kanoniczki Św. Ducha (Duchaczki), zak, Litak 1996, s. 534.
▪ śwpom, Karmelici trzewiczkowi, zak, NawNMP, Litak 1996, s. 521.
▪ śwpom, Karmelitanki Trzewiczkowe, zak, Agnieszka PM, Litak 1996, s. 535.
▪ śwpom, Karmelici bosi, zak, Michał A, Litak 1996, s. 519.
▪ śwpom, Teatyni, zak, Św. Krzyż, Litak 1996, s. 529.
▪ śwpom, Franciszkanie konwentualni, zak, Św. Krzyż, Litak 1996, s. 509.
▪ śwpom, Misjonarze, zak, Kazimierz Królewicz, Litak 1996, s. 524.
▪ śwpom, Jezuici, zak, Piotr i Paweł AAp, Litak 1996, s. 512.
▪ śwpom, Karmelici trzewiczkowi, zak, Marcin Bp, Litak 1996, s. 521.
▪ śwpom, Augustianie eremici, zak, Anna, Litak 1996, s. 491.

ormkat (diec. Lwów)
▪ śwgł, Jakub Ap, Kołbuk 1998, s. 345 (Anna, Jakub Ap); Barącz, Rys dziejów ormiańskich, s. 104-152; Stopka, Ormianie, s. 141.
▪ śwgł, Benedyktynki, mr, mk, kat, zak, WnNMP, Kołbuk 1998, s. 345; Barącz, Rys dziejów ormiańskich, s. 104-152; Smirnow, Katedra ormiańska.
▪ śwgł, Anna, Smirnow, Katedra ormiańska, s. 51; Barącz, Rys dziejów ormiańskich, s. 104-152.

mojż
▪ śwgł, mr, Liczba głów, s. 396, 1765 r. (kahał); Żydzi ziemi lwowskiej, s. 371, 1765 r. (kahał z parafią); M. Balaban, Dzielnica żydowska we Lwowie (dostęp: http://www.lwow.com.pl/judaica.html#I, 6.09.2003) - miejska, Izaaka Nachmanowicza („Złota Róża").
▪ śwgł, mr, M. Balaban, Dzielnica żydowska we Lwowie (dostęp: http://www.lwow.com.pl/judaica.html#I, 6.09.2003) - przedmiejska.

Lwówek, m, poz
rzkat (diec. Poznań, arch. Pszczew, dek. Lwówek)
▪ śwgł, mr, s, Jan Ch, Jan Ew, Litak 1996, s. 288.
▪ śwpom, mr, Św. Krzyż, par. Lwówek, Litak 1996, s. 288.
▪ śwpom, mr, kłs, Św. Duch, par. Lwówek, Litak 1996, s. 288.

mojż
▪ śwgł, Liczba głów, s. 391, 1765 r.; AAP. AV34, k. 486v, 1786 r. („proseucha"); IJCP. US Commission No. POCE000454.

Ł

Łabiszyn, m, in
rzkat (diec. Włocławek, arch. Kruszwica, dek. Inowrocław)
▪ śwgł, mr, s, Jan, Litak 1996, s. 336.
▪ śwpom, Reformaci, zak, Tomasz Ap, Litak 1996, s. 529.

mojż
▪ śwgł, Liczba głów, s. 392, 1765 r.; Heppner, Herzberg, Aus Vergangenheit und Gegenwart, s. 593-594; IJCP. US Commission No. POCE000600.

Łabowa, w, kr
grkat (diec. Przemyśl, dek. Muszyna)
▪ śwgł, dr, s, Michał A, Kołbuk 1998, s. 255; Budzyński, Ludność, II, s. 225.

Łabunie, w, beł
rzkat (diec. Chełm, dek. Zamość)
▪ śwgł, mr, Dominik W, Litak 1996, s. 366.

Łabuń, m, woł
grkat (diec. Łuck)
▪ śwgł, dr, s, WnPańskie, Kołbuk 1998, s. 282; Kondratiuk, Dżereła z istorii, 1791-1792 r. (dek. Łabuń).
▪ śwgł, dr, s, OpNMP, Kołbuk 1998, s. 282; Kondratiuk, Dżereła z istorii, 1791-1792 r. (dek. Łabuń).
▪ śwgł, dr, s, Jerzy M, Kołbuk 1998, s. 282; Kondratiuk, Dżereła z istorii, 1791-1792 r. (dek. Łabuń).
▪ śwgł, dr, s, Św. Trójca, Kołbuk 1998, s. 282; Kondratiuk, Dżereła z istorii, 1791-1792 r. (dek. Łabuń).
▪ śwgł, dr, s, NarNMP, Kołbuk 1998, s. 282; Kondratiuk, Dżereła z istorii, 1791-1792 r. (dek. Łabuń).

rzkat (diec. Łuck, arch. Łuck, dek. Zasław)
▪ śwgł, dr, d, NPNMP, Litak 1996, s. 392.

mojż
▪ śwgł, Liczba głów, s. 400, 1765 r.; AJZR. 5.2, s. 104, 1765 r.

Łabuńki (Łabuńki Pierwsze, Łabuńki Drugie), w, rus
grkat (diec. Chełm, arch. Chełm, dek. Zamość)
▪ śwgł, dr, s, OpNMP, Kołbuk 1998, s. 305 (beł); Jabłonowski, Ziemie ruskie, nr 2 (beł); Janeczek, Osadnictwo, s. 377, mapa 10.

Łabuńki Drugie, zob. Łabuńki, w, rus
Łabuńki Pierwsze, zob. Łabuńki, w, rus
Łabuszna, zob. Labusznia, w, brac
Łacina, zob. Poznań, m, poz
Ładańce, w, rus
grkat (diec. Lwów, arch. Lwów, dek. Gołogóry)
▪ śwgł, dr, s, Jerzy M, Kołbuk 1998, s. 179.

Ładyczyn (Władyczyn), w, rus
grkat (diec. Lwów, arch. Brzeżany, dek. Trembowla)
▪ śwgł, dr, s, NarNMP, Budzyński, Struktura, s. 139; Kołbuk 1998, s. 194 (na s. 180 wymienia jeszcze jeden Ładyczyn w dek. Janów, ale chodzi prawdopodobnie o tę samą miejscowość); Skoczylas, Oficjalat Brzeżany, s. 90.

Ładyhy, w, woł
grkat (diec. Łuck)
▪ śwgł, dr, s, NarNMP, Kołbuk 1998, s. 282; Kondratiuk, Dżereła z istorii, 1791-1792 r. (dek. Ostropol).

Ładyżyce, zob. Ładyżycze, w, kij
Ładyżycze (Ładyżyce), w, kij
grkat (diec. Kijów-Wilno, arch. Kijów, dek. Czarnobyl)
▪ śwgł, dr, s, NarNMP, Kołbuk 1998, s. 121; Socjografia, s. 117.

Ładyżyn (Słoboda Ładyżyńska), m, brac
grkat (diec. Kijów-Wilno, arch. Kijów, dek. Bracław)
▪ śwgł, dr, s, PKrzyża Św, Socjografia, s. 23; Kołbuk 1998, s. 137 (prawdopdobnie jako Słoboda Ładyżyńska); Wizytacje generalne, s. 659 (Ładyżyn Przedmieście).
▪ śwgł, dr, s, WnNMP, Kołbuk 1998, s. 121; Socjografia, s. 23; Wizytacje generalne, s. 659.
mojż
▪ śwgł, Liczba głów, s. 402, 1765 r.; AJZR. 5.2, s. 186, 1765 r.; IJCP. US Commission No. UA01690501.
Ładyżyn, zob. Ładyżynka, m, brac
Ładyżynka (Ładyżyn), m, brac
grkat (diec. Kijów-Wilno, arch. Kijów, dek. Hołowanieskie)
▪ śwgł, dr, s, NarNMP, Kołbuk 1998, s. 121; Socjografia, s. 38 (Ładyżyn).
Łagiewniki, w, sier
rzkat (diec. Gniezno, arch. Ter. wieluńskie, dek. Ruda)
▪ śwgł, dr, s, Ścięcie Jana Ch, Litak 1996, s. 205.
Łagiewniki (Bugaj), w, sier
rzkat (diec. Gniezno, arch. Uniejów, dek. Radomsko)
▪ śwpom, dr, Leonard O, par. Dmenin, Litak 1996, s. 201.
Łagiewniki (Łódź), w, łęcz
rzkat (diec. Gniezno, arch. Łęczyca, dek. Zgierz)
▪ śwpom, Franciszkanie konwentualni, mr, zak, Antoni Pad, Litak 1996, s. 195.
Łagiewniki Kościelne, w, gn
rzkat (diec. Gniezno, arch. Gniezno, dek. Gniezno - św. Piotr i Paweł AAp)
▪ śwgł, dr, s, Boże Ciało, NawNMP, Litak 1996, s. 168.
Łagowiec, w, poz
rzkat (diec. Poznań, arch. Pszczew, dek. Zbąszyń)
▪ śwpom, dr, s, Jan Ch, par. Stary Dwór, Litak 1996, s. 289.
Łagów, m, san
rzkat (diec. Kraków, arch. Kielce Pr, dek. Bodzentyn)
▪ śwgł, mr, d, Michał A, Litak 1996, s. 214.
▪ śwpom, mr, d, kłs, Św. Duch, par. Łagów, Litak 1996, s. 215.
▪ śwpom, dr, Leonard O, par. Łagów, Litak 1996, s. 215.
Łahodów, w, rus
grkat (diec. Lwów, arch. Lwów, dek. Gliniany)
▪ śwgł, dr, s, Michał A, Kołbuk 1998, s. 178.
Łahodyńce, w, woł
grkat (diec. Łuck)
▪ śwgł, dr, s, OpNMP, Kołbuk 1998, s. 282; Kondratiuk, Dżereła z istorii, 1791-1792 r. (dek. Krasiłów).
Łajs, zob. Łajsy, w, war
Łajsy (Łajs, Layss), w, war
rzkat (diec. Warmia, dek. Pieniężno)
▪ śwgł, mr, d, Mikołaj Bp, Jan N, Litak 1996, s. 414.
Łanczyn, w, rus
grkat (diec. Lwów, arch. Halicz, dek. Żuków)
▪ śwgł, dr, k, WnNMP, Kołbuk 1998, s. 219.
Łanięta, w, raw
rzkat (diec. Włocławek, arch. Włocławek, dek. Kowal)
▪ śwgł, mr, s, Mikołaj Bp, Litak 1996, s. 344.
Łanowce, m, woł
grkat (diec. Łuck)
▪ śwgł, dr, s, OpNMP, Kołbuk 1998, s. 282; Kondratiuk, Dżereła z istorii, 1791-1792 r. (dek. Jampol).
mojż
▪ śwgł, Liczba głów, s. 400, 1765 r.; AJZR. 5.2, s. 107, 1765 r.; IJCP. US Commission No. UA19020101.
Łanowce (Łapowce), w, pod
grkat (diec. Lwów, arch. Kamieniec Podolski, dek. Skała)
▪ śwgł, dr, k, Michał A, Kołbuk 1998, s. 228 (Łapowce, kam, s); Skoczylas, Oficjalat Kamieniec Podolski, s. 86.
Łanowce, zob. Kozaczyzna, w, pod
Łanowice (Łonowice), w, rus
grkat (diec. Przemyśl, dek. Sambor)
▪ śwgł, dr, s, Ścięcie Głowy Jana Ch, Budzyński, Ludność, II, s. 225; Kołbuk 1998, s. 260 (Łonowice).
rzkat (diec. Przemyśl, arch. Przemyśl, dek. Sambor)
▪ śwgł, dr, s, Mikołaj Bp, Litak 1996, s. 405.
Łany, w, rus
grkat (diec. Lwów, arch. Lwów, dek. Bóbrka)
▪ śwgł, dr, k, ZmPańskie, Kołbuk 1998, s. 172 (s); Skoczylas, Oficjalat Lwów, s. 109.
Łany, w, rus
grkat (diec. Lwów, arch. Halicz, dek. Uście Zielone)
▪ śwgł, dr, s, Jerzy M, Kołbuk 1998, s. 216.
Łany Polskie, w, rus
grkat (diec. Lwów, arch. Lwów, dek. Kamionka Strumiłowa)
▪ śwgł, dr, k, OpNMP, Kołbuk 1998, s. 181 (s); Skoczylas, Oficjalat Lwów, s. 127.
Łany Wielkie, w, kr
rzkat (diec. Kraków, arch. Pilica, dek. Wolbrom)
▪ śwgł, mr, d, Wojciech Bp, Litak 1996, s. 243.
Łańcuchów, w, lub
rzkat (diec. Kraków, arch. Lublin, dek. Parczew)
▪ śwgł, dr, d, Jan Ch, Litak 1996, s. 235.
Łańcut, m, rus
rzkat (diec. Przemyśl, arch. Jarosław, dek. Leżajsk)
▪ śwgł, mr, s, Stanisław Bp, Litak 1996, s. 400.
▪ śwpom, Dominikanie, zak, Piotr i Paweł AAp, Litak 1996, s. 503.
▪ śwpom, mr, kłs, Roch W, par. Łańcut, Litak 1996, s. 400.
mojż
▪ śwgł, mr, Liczba głów, s. 396, 1765 r. (kahał); Łańcut (dostęp: http://www.sztetl.org.pl, 22.07.2010) - synagoga z 1761 r.
Łapanów, w, kr
rzkat (diec. Kraków, arch. Kraków, dek. Dobczyce)
▪ śwgł, dr, s, Bartłomiej Ap, Litak 1996, s. 218.
Łapczyca (Japczyce), w, kr
rzkat (diec. Kraków, arch. Wojnicz, dek. Lipnica Murowana)
▪ śwgł, mr, s, NarNMP, Litak 1996, s. 255.
▪ śwpom, dr, Anna, par. Łapczyca, Litak 1996, s. 256.
Łapkowce, w, pod
grkat (diec. Łuck)
▪ śwgł, dr, s, NarNMP, Kołbuk 1998, s. 228 (kam); Kondratiuk, Dżereła z istorii, 1791-1792 r. (dek. Ożohowce).
Łapowce, zob. Łanowce, w, pod
Łapszyn, w, rus
grkat (diec. Lwów, arch. Brzeżany, dek. Brzeżany)
▪ śwgł, dr, k, Mikołaj Bp, Kołbuk 1998, s. 174 (s); Skoczylas, Oficjalat Brzeżany, s. 58.
Łapuszna, zob. Labusznia, w, brac
Łasin (Lefsen), m, che
rzkat (diec. Chełmno, arch. Chełmno, dek. Łasin)
▪ śwgł, mr, k, Katarzyna PM, Litak 1996, s. 161.
Łask, m, sier
rzkat (diec. Gniezno, arch. Uniejów, dek. Szadek)
▪ śwgł, mr, kol, NPNMP, Michał A, Jan Ch, Anna, Dorota PM, Litak 1996, s. 201.
▪ śwpom, dr, mk, kłs, Św. Duch, par. Łask, Litak 1996, s. 202.
▪ śwpom, dr, Anna, par. Łask, Litak 1996, s. 202.

mojż
▪ śwgł, Liczba głów, s. 392, 1765 r.; IJCP. US Commission No. POCE000686.
Łaskarzew (Łaskarzów), m, san
rzkat (diec. Poznań, arch. Warszawa, dek. Garwolin)
▪ śwgł, dr, d, Św. Krzyż, Litak 1996, s. 298.
Łaskarzów, zob. Łaskarzew, m, san
Łaski (Laskowka), w, kij
grkat (diec. Kijów-Wilno, arch. Kijów, dek. Barasze)
▪ śwgł, dr, s, Św. Trójca, Kołbuk 1998, s. 121; Socjografia, s. 98 (Laskowka).
Łaskowce, w, rus
grkat (diec. Lwów, arch. Brzeżany, dek. Janów)
▪ śwgł, dr, s, WnNMP, Kołbuk 1998, s. 180.
▪ śwgł, dr, s, Cuda Michała A, Kołbuk 1998, s. 180 (Michał A); Duh, Pawlyszyn, Spis parafii 1782 r.; Skoczylas, Oficjalat Brzeżany, s. 72.
Łastowce, w, pod
grkat (diec. Lwów, arch. Kamieniec Podolski, dek. Kamieniec Podolski)
▪ śwgł, dr, s, OpNMP, Kołbuk 1998, s. 228 (kam); Skoczylas, Oficjalat Kamieniec Podolski, s. 68.
Łastówki, w, rus
grkat (diec. Przemyśl, dek. Stary Sambor)
▪ śwgł, dr, k, OpNMP, Budzyński, Ludność, II, s. 226; Kołbuk 1998, s. 266.
Łaszczowa (Leszczowa), w, brac
grkat (diec. Kijów-Wilno, arch. Kijów, dek. Sokołówka)
▪ śwgł, dr, s, Jan Ew, Kołbuk 1998, s. 121; Socjografia, s. 74.
Łaszczów, m, beł
grkat (diec. Chełm, arch. Chełm, dek. Tyszowce)
▪ śwgł, dr, s, Św. Trójca, Kołbuk 1998, s. 304.
rzkat (diec. Chełm, dek. Grabowiec)
▪ śwgł, Jezuici, mr, s, zak, Piotr i Paweł AAp, Litak 1996, s. 362.
mojż
▪ śwgł, AAL. Rep60 A157, s. 1688, 1740 r.; Liczba głów, s. 401, 1765 r.; EJCP. VII, s. 292-293.
Łaszczówka, m, beł
rzkat (diec. Chełm, dek. Potylicz)
▪ śwgł, Trynitarze, s, obsł. zak, Piotr i Paweł AAp, Litak 1996, s. 364.
Łaszczyn, w, poz
rzkat (diec. Poznań, arch. Śrem, dek. Krobia)
▪ śwgł, mr, s, Marcin Bp, Litak 1996, s. 292.
Łaszki (Łaszki, k. Kulczyn), w, woł
grkat (diec. Łuck)
▪ śwgł, dr, s, Michał A, Kołbuk 1998, s. 282.
Łaszki (Łaszki, k. Kuźmina), w, woł
grkat (diec. Łuck)
▪ śwgł, dr, s, Michał A, Kołbuk 1998, s. 282; Kondratiuk, Dżereła z istorii, 1791-1792 r. (dek. Krasiłów); Rizzi-Zannoni, Carte generale, 1772 r. (pod).
Łaszki, k. Kulczyn, zob. Łaszki, w, woł
Łaszki, k. Kuźmina, zob. Łaszki, w, woł
Łaszów, w, sier
rzkat (diec. Gniezno, arch. Ter. wieluńskie, dek. Ruda)
▪ śwgł, dr, d, Jan Ch, Litak 1996, s. 205.
Łatanka, zob. Lataniec, w, brac
Łatańce, zob. Lataniec, w, brac
Łatka, zob. Latka, w, pod
Łatkowce (Laszkowce, Uładkowce), w, pod
grkat (diec. Lwów, arch. Kamieniec Podolski, dek. Kamieniec Podolski)
▪ śwgł, dr, k, ZwNMP, Kołbuk 1998, s. 228 (kam, s); Skoczylas, Oficjalat Kamieniec Podolski, s. 68.
Ławoczne, w, rus
grkat (diec. Przemyśl, dek. Skole)
▪ śwgł, dr, s, Michał A, Budzyński, Ludność, II, s. 226; Kołbuk 1998, s. 264.
Ławronówka, zob. Ławrówka, w, brac
Ławrów, w, rus
grkat (diec. Przemyśl, dek. Stary Sambor)
▪ śwgł, Bazylianie, mr, d, zak, Onufry P, Budzyński, Ludność, II, s. 226; Kołbuk 1998, s. 266.
▪ śwpom, dr, Jan Ch, par. Ławrów, Kołbuk 1998, s. 267.
Ławrów, w, woł
grkat (diec. Łuck)
▪ śwgł, Kołbuk 1998, s. 282.
Ławrówka (Ławronówka), w, brac
grkat (diec. Kijów-Wilno, arch. Kijów, dek. Winnica)
▪ śwgł, dr, s, Demetriusz M, Kołbuk 1998, s. 121; Socjografia, s. 86 (Ławronówka).
Ławryki, w, kij
grkat (diec. Kijów-Wilno, arch. Kijów, dek. Wołodarka)
▪ śwgł, dr, s, Michał A, Kołbuk 1998, s. 121 (prawdopodobnie w dekanacie Wołodarka); Pochilewicz, s. 238 (w 1741 r. w dekanacie Tetyjów).
Ławryków, zob. Ruda Leśna, w, beł
Ławrynowce, w, woł
grkat (diec. Łuck)
▪ śwgł, dr, s, OpNMP, Kołbuk 1998, s. 282.
Łazany, w, kr
rzkat (diec. Kraków, arch. Kraków, dek. Wieliczka)
▪ śwgł, mr, s, ZKrzyża Św, Litak 1996, s. 229.
Łazarówka, w, rus
grkat (diec. Lwów, arch. Halicz, dek. Uście Zielone)
▪ śwgł, dr, s, Mikołaj Bp, Kołbuk 1998, s. 216.
Łazewa, zob. Łażewa, w, woł
Łaziska, w, beł
grkat (diec. Chełm, arch. Chełm, dek. Zamość)
▪ śwgł, dr, s, OpNMP, Kołbuk 1998, s. 305.
Łaznów, w, łęcz
rzkat (diec. Włocławek, arch. Włocławek, dek. Wolbórz)
▪ śwgł, Cystersi, dr, d, obsł. zak, Wojciech, Stanisław BBp, Litak 1996, s. 346, 500 (parafię obsługują cystersi z Sulejowa).
Łazów, zob. Łazówek, w, podl
Łazówek (Łazów), w, podl
grkat (diec. Włodzimierz, arch. Brześć, dek. Drohiczyn)
▪ śwgł, dr, s, Piotr i Paweł AAp, Prakseda PM, Kołbuk 1998, s. 315 (Łazów, Piotr i Paweł AAp); Wereda, Unicka diecezja, s. 400; 3rd Military Mapping Survey of Austria-Hungary, 1900 (dostęp: http://lazarus.elte.hu/hun/digkonyv/topo/200e/40-53.jpg, 29.12.2005); Skorowidz, s. 938.
Łazuczyn Wielki, w, woł
grkat (diec. Łuck)
▪ śwgł, dr, s, Jan Ew, Kołbuk 1998, s. 282.
Łazy, w, rus
grkat (diec. Przemyśl, dek. Jarosław)
▪ śwgł, dr, d, Michał A, Budzyński, Ludność, II, s. 226; Kołbuk 1998, s. 248.
Łażawa, zob. Łażewa, w, woł
Łażewa (Łazewa, Łażawa), w, woł
grkat (diec. Łuck)
▪ śwgł, dr, s, Michał A, Kołbuk 1998, s. 282 (Łazewa).
Łącko, w, kr

rzkat (diec. Kraków, arch. Nowy Sącz, dek. Nowy Sącz)
▪ śwgł, mr, d, Jan Ch, Litak 1996, s. 238.
▪ śwpom, dr, Anna, par. Łącko, Litak 1996, s. 239.
▪ śwpom, dr, Antoni O, par. Łącko, Litak 1996, s. 239.
Łączki Jagiellońskie (Łączki Małe), w, san
rzkat (diec. Kraków, arch. Nowy Sącz, dek. Strzyżów)
▪ śwpom, mr, s, NarNMP, Andrzej Ap, par. Łęki, Litak 1996, s. 243.
Łączki Kucharskie (Łączki), w, san
rzkat (diec. Kraków, arch. Nowy Sącz, dek. Ropczyce)
▪ śwgł, dr, s, Wszyscy Św, Bartłomiej Ap, Litak 1996, s. 242.
Łączki Małe, zob. Łączki Jagiellońskie, w, san
Łączki, zob. Łączki Kucharskie, w, san
Łąg, w, pom
rzkat (diec. Włocławek, arch. Gdańsk, dek. Starogard)
▪ śwpom, dr, k, NarNMP, par. Czersk, Litak 1996, s. 341.
Łąka, w, rus
rzkat (diec. Przemyśl, arch. Jarosław, dek. Rzeszów)
▪ śwgł, mr, s, Sebastian M, Jadwiga Wd, Litak 1996, s. 401.
▪ śwpom, Sebastian M, Jadwiga Ks, par. Łąka, Litak 1996, s. 401.
Łąka (Łąka Rustykalna, Łąka Szlachecka), w, rus
grkat (diec. Przemyśl, dek. Mokrzany)
▪ śwgł, dr, s, Mikołaj Bp, Budzyński, Ludność, II, s. 227; Kołbuk 1998, s. 253; mapa WIG 1:100000 (kościół położony w części Łąka Szlachecka).
Łąka Rustykalna, zob. Łąka, w, rus
Łąka Szlachecka, zob. Łąka, w, rus
Łąki Bratjanskie, zob. Bratjan, w, che
Łąkorz, w, che
rzkat (diec. Chełmno, arch. Chełmno, dek. Nowemiasto)
▪ śwgł, mr, k, Mikołaj Bp, Litak 1996, s. 161.
Łąkoszyn, m, łęcz
rzkat (diec. Gniezno, arch. Łęczyca, dek. Kutno)
▪ śwgł, dr, d, Stanisław Bp, Litak 1996, s. 192.
Łąsko Wielkie, w, in
rzkat (diec. Gniezno, arch. Kamień, dek. Więcbork)
▪ śwpom, d-k, Anna, par. Wierzchucin Królewski, Litak 1996, s. 185.
Łążyn (Lautzen), w, che
rzkat (diec. Chełmno, arch. Chełmno, dek. Toruń)
▪ śwgł, pr, mk, Walenty M, Litak 1996, s. 162.
Łążyn (Łążyń), w, in
rzkat (diec. Płock, arch. Dobrzyń, dek. Lipno)
▪ śwgł, dr, s, Piotr i Paweł AAp, Litak 1996, s. 262 (Łążyń).
Łążyń, zob. Łążyn, w, in
Łdziany (Ildziany), w, rus
grkat (diec. Lwów, arch. Halicz, dek. Kałusz)
▪ śwgł, dr, k, Sobór NMP, Kołbuk 1998, s. 211 (dek. Perehińsko); Skoczylas, Niedatowanyj rejestr, s. 573; Duh, Pawlyszyn, Spis parafii 1782 r. (NarPańskie); Skoczylas, Oficjalat Halicz, s. 16.
Łeba (Leba), w, lęb
lut
▪ śwgł, Klemp, Protestanci, mapa; Müller, Die Evangelischen Geistlichen Pommerns, II, s. 254-257.
Łebcz, w, pom
rzkat (diec. Włocławek, arch. Gdańsk, dek. Puck)
▪ śwpom, mr, k, Marcin Bp, par. Swarzewo, Litak 1996, s. 340.
Łebedynka, zob. Lebiedynka, w, brac
Łebunia (Labuhn), w, lęb
rzkat (diec. Włocławek, arch. Gdańsk, dek. Lębork)
▪ śwpom, pr, k, Michał A, par. Lębork, Litak 1996, s. 339.
lut
▪ śwgł, Klemp, Protestanci, mapa; Müller, Die Evangelischen Geistlichen Pommerns, II, s. 239-240; Die kirchliche Organisation um 1785.
Łegedzyna, zob. Legezino, w, brac
Łekno, m, gn
rzkat (diec. Gniezno, arch. Gniezno, dek. Łekno)
▪ śwgł, mr, s, Piotr i Paweł AAp, Litak 1996, s. 171.
▪ śwpom, dr, s, kłs, Św. Krzyż, par. Łekno, Litak 1996, s. 172.
Łesiówka (Hryniówka), w, rus
grkat (diec. Lwów, arch. Halicz, dek. Bohorodczany)
▪ śwgł, dr, k, Piotr i Paweł AAp, Kołbuk 1998, s. 203; Skoczylas, Oficjalat Halicz, s. 2 (w 1758 r. cerkiew przeniesiona z Hryniówki).
Łetiacze, zob. Latacz, w, pod
Łęcze (Lentzen, Lenzen), w, malb
lut
▪ śwgł, Rhesa II, s. 155, 1834 r. (pastorzy od 1570 roku); Die kirchliche Organisation um 1785.
Łęczeszyce, w, maz
rzkat (diec. Poznań, arch. Warszawa, dek. Grójec)
▪ śwgł, Paulini, mr, d, zak, Jan Ch, Litak 1996, s. 300.
Łęczna, m, lub
grkat (diec. Chełm, arch. Chełm, dek. Lublin)
▪ śwgł, dr, s, Symeon Słupnik, Kołbuk 1998, s. 301.
rzkat (diec. Kraków, arch. Lublin, dek. Parczew)
▪ śwgł, mr, s, Maria Magdalena, Litak 1996, s. 236.
▪ śwpom, dr, s, kłs, Św. Duch, par. Łęczna, Litak 1996, s. 236.
mojż
▪ śwgł, mr, AAL. Rep60 A102, k. 15, 1738-1739 r.; Liczba głów, s. 398, 1765 r.; Acta Congressus (mapa); Muszyńska, Żydzi, s. 123-124; A. Michałowska, Szlakiem najstarszych synagog w Polsce: Podlasie i Lubelszczyzna (dostęp: http://www.mowiawieki.pl/artykul.html?id_artykul=158, 9 czerwca 2004).
Łęczna, zob. Demidówka, m, woł
Łęczówka, zob. Nowosiółka, w, rus
Łęczyca, m, łęcz
rzkat (diec. Gniezno, arch. Łęczyca, dek. Łęczyca)
▪ śwgł, mr, Andrzej Ap, Litak 1996, s. 193.
▪ śwpom, Jezuici, zak, NPNMP, Litak 1996, s. 513.
▪ śwpom, Norbertanki (Ordo Monialium Premonstratensis), zak, WnNMP, Litak 1996, s. 537.
▪ śwpom, Św. Krzyż, par. Łęczyca, Litak 1996, s. 193.
▪ śwpom, Bernardyni, zak, NPNMP, Litak 1996, s.496.
▪ śwpom, dr, kłs, Św. Duch, par. Łęczyca, Litak 1996, s. 193.
▪ śwpom, Dominikanie, zak, Stanisław Bp, Dorota PM, Litak 1996, s. 503.
mojż
▪ śwgł, Liczba głów, s. 406, 1765 r. (kahał); IJCP. US Commission No. POCE000622; Fijałkowski, Żydzi w województwach łęczyckim i rawskim, s. 63, 66.
Łęczyca, zob. Tum, w, łęcz
Łęg Probostwo (Łęg), w, pł
rzkat (diec. Płock, arch. Płock, dek. Bielsk)
▪ śwgł, mr, s, Katarzyna PM, Litak 1996, s. 263 (Łęg).
Łęg, zob. Łęg Probostwo, w, pł
Łęgonice (Łęgonice Duże), w, raw
rzkat (diec. Gniezno, arch. Łowicz, dek. Rawa Mazowiecka)
▪ śwgł, dr, d, Jan Ch, Litak 1996, s. 196.
▪ śwpom, dr, Św. Krzyż, par. Łęgonice, Litak 1996, s. 197.
▪ śwpom, dr, Roch W, par. Łęgonice, Litak 1996, s. 197.

Łęgonice (Łęgonice Małe), m, san
rzkat (diec. Gniezno, arch. Łowicz, dek. Rawa Mazowiecka)
▪ śwgł, Bożogrobcy, dr, d, zak, RozAp, Maria Magdalena, Litak 1996, s. 197, 498 (Maria Magdalena).
Łęgonice Duże, zob. Łęgonice, w, raw
Łęgonice Małe, zob. Łęgonice, m, san
Łęgowo, w, gn
rzkat (diec. Poznań, arch. Poznań, dek. Rogoźno)
▪ śwgł, Cystersi, pr, d, obsł. zak, Katarzyna PM, Litak 1996, s. 285, 500 (parafia obsługiwana przez cystersów z Wągrowca).
Łęgowo, w, pom
rzkat (diec. Włocławek, arch. Gdańsk, dek. Gdańsk)
▪ śwgł, Cystersi, mr, d, obsł. zak, Mikołaj Bp, Litak 1996, s. 337, 500 (parafia obsługiwana przez cystersów z Oliwy).
Łękawa, w, sier
rzkat (diec. Gniezno, arch. Uniejów, dek. Szadek)
▪ śwpom, dr, Józef, par. Grocholice, Litak 1996, s. 202.
Łękawica, w, kr
rzkat (diec. Kraków, arch. Kraków, dek. Żywiec)
▪ śwpom, dr, Michał A, par. Rychwałd, Litak 1996, s. 232.
Łękawica, w, kr
rzkat (diec. Kraków, arch. Kraków, dek. Zator)
▪ śwpom, mr, Józef, par. Klecza Dolna, Litak 1996, s. 231.
Łękawica, w, san
rzkat (diec. Kraków, arch. Tarnów Pr, dek. Tarnów)
▪ śwgł, mr, d, Mikołaj Bp, Litak 1996, s. 249.
Łęki, w, san
rzkat (diec. Kraków, arch. Nowy Sącz, dek. Strzyżów)
▪ śwgł, dr, s, Marcin Bp, Litak 1996, s. 243.
Łęki Górne, w, san
rzkat (diec. Kraków, arch. Nowy Sącz, dek. Pilzno)
▪ śwgł, dr, s, Bartłomiej Ap, Litak 1996, s. 241.
▪ śwpom, dr, Jan Ew, par. Łęki Górne, Litak 1996, s. 241.
Łęki Kościelne (Łęki), w, łęcz
rzkat (diec. Gniezno, arch. Łęczyca, dek. Kutno)
▪ śwgł, dr, s, Maria Magdalena, Litak 1996, s. 192 (Łęki).
Łęki Wielkie, w, poz
rzkat (diec. Poznań, arch. Pszczew, dek. Grodzisk)
▪ śwgł, dr, s, Jakub W Ap, Katarzyna PM, Litak 1996, s. 287.
Łęki, zob. Łęki Kościelne, w, łęcz
Łętkowice, w, kr
rzkat (diec. Kraków, arch. Kraków, dek. Książ Wielki)
▪ śwgł, dr, k, Św. Trójca, Litak 1996, s. 221.
Łętownia, w, kr
rzkat (diec. Kraków, arch. Nowy Sącz, dek. Nowy Targ)
▪ śwgł, dr, s, Szymon i Juda Tadeusz AAp, Litak 1996, s. 239.
Łętownia, w, rus
grkat (diec. Przemyśl, dek. Przemyśl)
▪ śwgł, dr, s, Mikołaj Bp, Budzyński, Ludność, II, s. 60; Kołbuk 1998, s. 258.
Łętownia, w, san
rzkat (diec. Kraków, arch. Sandomierz, dek. Rudnik)
▪ śwpom, mr, s, Katarzyna PM, par. Rudnik, Litak 1996, s. 248.
Łętowo, w, maz
rzkat (diec. Płock, arch. Płock, dek. Bodzanów)
▪ śwgł, Benedyktyni, dr, d, obsł. zak, Jan Ch, Litak 1996, s. 264, 492 (parafia obsługiwana przez benedyktynów z Płocka).
Łężce (Łężce Psarskie), w, poz
rzkat (diec. Poznań, arch. Pszczew, dek. Lwówek)
▪ śwgł, dr, s, Katarzyna PM, Litak 1996, s. 288 (Łężce Psarskie).
Łężce Psarskie, zob. Łężce, w, poz
Łężyn, w, kal
rzkat (diec. Gniezno, arch. Gniezno, dek. Sompolno)
▪ śwpom, mr, d, Barbara PM, par. Gosławice, Litak 1996, s. 174.
Łężyny, w, kr
rzkat (diec. Kraków, arch. Wojnicz, dek. Jasło)
▪ śwgł, dr, k, Mikołaj Bp, Litak 1996, s. 254.
▪ śwpom, dr, Bernardyn z Sieny, par. Łężyny, Litak 1996, s. 255.
Łobaczów (Łobaczówka), w, brac
grkat (diec. Kijów-Wilno, arch. Kijów, dek. Tetyjów)
▪ śwgł, dr, s, Michał A, Kołbuk 1998, s. 121; Socjografia, s. 83.
Łobaczówka, m, woł
grkat (diec. Łuck)
▪ śwgł, dr, s, Św. Trójca, Kołbuk 1998, s. 282.
mojż
▪ śwgł, Liczba głów, s. 399, 1765 r.; AJZR. 5.2, s. 82, 1765 r.; IJCP. US Commission No. UA02310101.
Łobaczówka, zob. Łobaczów, w, brac
Łobdowo (Lobdau), w, che
rzkat (diec. Chełmno, arch. Chełmno, dek. Golub)
▪ śwgł, mr, k, Małgorzata PM, Litak 1996, s. 159.
Łobozew (Łobzew, Łobozew Górny, Łobozew Dolny), w, rus
grkat (diec. Przemyśl, dek. Zatwarnica)
▪ śwgł, dr, s, NarNMP, Budzyński, Ludność, II, s. 229; Kołbuk 1998, s. 270 (Łobzew); po II wojnie światowej podzielony administracyjnie na dwie części: Łobozew Górny i Łobozew Dolny - cerkiew znajdowała się w Łobozewie Górnym (dostęp: http://www.bieszczady.polandmail.pl/lobozew.html, 8.09.2003).
Łobozew Dolny, zob. Łobozew, w, rus
Łobozew Górny, zob. Łobozew, w, rus
Łobudzice, w, sier
rzkat (diec. Gniezno, arch. Uniejów, dek. Szadek)
▪ śwgł, dr, s, Wawrzyniec M, Litak 1996, s. 201.
Łobzew, zob. Łobozew, w, rus
Łobżenica (Lobsens), m, gn
rzkat (diec. Gniezno, arch. Kamień, dek. Łobżenica)
▪ śwgł, mr, s, Św. Trójca, Litak 1996, s. 182.
▪ śwpom, Bernardyni, zak, Szczepan M, Litak 1996, s. 496.
▪ śwpom, Anna, par. Łobżenica, Litak 1996, s. 183.
lut
▪ śwgł, dr, AAGn. CE42, s. 287-288, 1766 r. (dysydenci); Werner, Geschichte der evangelischen Parochien, s. 200-205 (po pożarze kościoła w 1768 r. nabożeństwa odbywały się w czasowo w szopie); Merczyng, Zbory, s. 156 (do połowy XVII w. były tu dwa zbory: helwecki polski i augsburski niemiecki).
mojż
▪ śwgł, Liczba głów, s. 392, 1765 r.; AAGn. CE42, s. 288, 1766 r.; IJCP. US Commission No. POCE000427.
Łodygowice, w, kr
rzkat (diec. Kraków, arch. Kraków, dek. Żywiec)
▪ śwgł, dr, s, Szymon i Juda Tadeusz AAp, Litak 1996, s. 231.
Łodyna, w, rus
grkat (diec. Przemyśl, dek. Stara Sól)
▪ śwgł, dr, k, Michał A, Budzyński, Ludność, II, s. 229; Kołbuk 1998, s. 265.
Łodzina, w, rus
grkat (diec. Przemyśl, dek. Bircza)
▪ śwgł, dr, s, NarNMP, Budzyński, Ludność, II, s. 229; Kołbuk 1998, s. 243.

Łodzinka Dolna (Łodzinka), w, rus
grkat (diec. Przemyśl, dek. Niżankowice)
▪ śwgł, dr, s, Św. Trójca, Budzyński, Ludność, II, s. 229; Kołbuk 1998, s. 256 (Łodzinka).
Łodzinka, zob. Łodzinka Dolna, w, rus
Łohin, zob. Łohwin, w, kij
Łohwin (Łohin), w, kij
grkat (diec. Kijów-Wilno, arch. Kijów, dek. Wołodarka)
▪ śwgł, dr, s, Michał A, Kołbuk 1998, s. 121; Socjografia, s. 157 (Łohin).
Łojowa, w, rus
grkat (diec. Lwów, arch. Halicz, dek. Żuków)
▪ śwgł, dr, Jerzy M, Kołbuk 1998, s. 219; Duh, Pawlyszyn, Spis parafii 1782 r.; Skoczylas, Oficjalat Halicz, s. 53 (pomija tę cerkiew).
Łojowce, w, brac
grkat (diec. Kijów-Wilno, arch. Kijów, dek. Niemirów)
▪ śwgł, dr, Prakseda PM, Kołbuk 1998, s. 121; Socjografia, s. 62; SGKP. V, s. 687 (NMP).
Łojowce, w, pod
grkat (diec. Lwów, arch. Bar, dek. Sokolec)
▪ śwgł, dr, s, WnNMP, Kołbuk 1998, s. 228 (kam); Skoczylas, Oficjalat Bar, s. 35.
Łokacz (Lukatz), w, poz
lut
▪ śwgł, par. Dębogóra, Thomas, Altes und Neues, s. 113, 1750 r.
Łokacze, m, woł
grkat (diec. Włodzimierz, arch. Włodzimierz)
▪ śwgł, PPańskie, Kołbuk 1998, s. 321 (wieś); Skoczylas, Religia ta kultura, s. 59, 1715 r. (dek. Poryck, Zbawiciel).
rzkat (diec. Łuck, arch. Łuck, dek. Włodzimierz)
▪ śwgł, mr, s, Antoni Pad, Litak 1996, s. 391.
mojż
▪ śwgł, Liczba głów, s. 399, 1765 r.; AJZR. 5.2, s. 96, 1765 r.
Łokieć, w, rus
grkat (diec. Przemyśl, dek. Żukotyn)
▪ śwgł, dr, s, Michał A, Budzyński, Ludność, II, s. 229; Kołbuk 1998, s. 271 (miejscowość obecnie nie istnieje).
Łołyn, zob. Lolin, w, rus
Łomaczanka, zob. Łomoczanka, w, woł
Łomaczyńce, w, pod
grkat (diec. Lwów, arch. Bar, dek. Snitków)
▪ śwgł, dr, s, NarNMP, Kołbuk 1998, s. 228 (kam); Skoczylas, Oficjalat Bar, s. 31.
Łomczanka, zob. Łomoczanka, w, woł
Łomna, w, maz
rzkat (diec. Poznań, arch. Warszawa, dek. Błonie)
▪ śwgł, Kanonicy regularni laterańscy, dr, d, zak, Mikołaj Bp, Litak 1996, s. 297.
Łomna, w, rus
grkat (diec. Przemyśl, dek. Dobromil)
▪ śwgł, dr, s, Św. Trójca, Budzyński, Ludność, II, s. 229; Kołbuk 1998, s. 244 (miejscowość obecnie nie istnieje).
Łomna, w, rus
grkat (diec. Przemyśl, dek. Żukotyn)
▪ śwgł, dr, k, Jan Ch, Budzyński, Ludność, II, s. 230; Kołbuk 1998, s. 271.
Łomnica, w, poz
rzkat (diec. Poznań, arch. Poznań, dek. Czarnków)
▪ śwpom, par. Trzcianka, Litak 1996, s. 281.
Łomnica, w, poz
rzkat (diec. Poznań, arch. Pszczew, dek. Zbąszyń)
▪ śwpom, dr, Wawrzyniec M, par. Zbąszyń, Litak 1996, s. 290.
Łomoczanka (Łomczanka, Łomaczanka), w, woł
rzkat (diec. Łuck, arch. Łuck, dek. Włodzimierz)
▪ śwpom, par. Hulewicze, Litak 1996, s. 391.
Łomowate, w, kij
grkat (diec. Kijów-Wilno, arch. Kijów)
▪ śwgł, dr, s, NarPańskie, Kołbuk 1998, s. 121; Pochilewicz, s. 620 (w 1741 r. w dekanacie Moszny).
Łomozowa, w, pod
grkat (diec. Lwów, arch. Bar, dek. Mohylów)
▪ śwgł, dr, s, OpNMP, Kołbuk 1998, s. 228 (kam); przynależność dekanalna wątpliwa.
Łomża, w, maz
rzkat (diec. Płock, arch. Pułtusk, dek. Łomża)
▪ śwgł, mr, k, Michał A, Jan Ch, Litak 1996, s. 272.
▪ śwpom, d, kłs, Św. Duch, par. Łomża, Litak 1996, s. 273.
▪ śwpom, Wawrzyniec M, par. Łomża, Litak 1996, s. 273.
▪ śwpom, dr, Piotr i Paweł AAp, par. Łomża, Litak 1996, s. 273.
▪ śwpom, Benedyktynki, dr, zak, Litak 1996, s. 532; SGKP. V, s. 703.
▪ śwpom, Jezuici, zak, Stanisław K, Litak 1996, s. 512.
▪ śwpom, Kapucyni, zak, Siedem Boleści NMP, Litak 1996, s. 518.
Łonie, w, rus
grkat (diec. Lwów, arch. Lwów, dek. Gołogóry)
▪ śwgł, dr, s, NarPańskie, Kołbuk 1998, s. 179.
Łoniów (Łuniów), w, san
rzkat (diec. Kraków, arch. Sandomierz, dek. Koprzywnica)
▪ śwgł, mr, s, Mikołaj Bp, Litak 1996, s. 246.
Łonowice, zob. Łanowice, w, rus
Łopacin, w, maz
rzkat (diec. Płock, arch. Płock, dek. Nowe Miasto)
▪ śwgł, dr, s, Leonard O, 10TysRycerzy MM, Litak 1996, s. 266.
Łopatki Poleskie, zob. Łopatki Polskie, w, che
Łopatki Polskie (Łopatki Poleskie), w, che
rzkat (diec. Chełmno, arch. Chełmno, dek. Wąbrzeźno)
▪ śwpom, mr, k, Maria Magdalena, par. Wąbrzeźno, Litak 1996, s. 163 (Łopatki Poleskie).
Łopatycze, w, kij
grkat (diec. Kijów-Wilno, arch. Kijów, dek. Barasze)
▪ śwgł, dr, s, NarNMP, Kołbuk 1998, s. 121 (woł); Socjografia, s. 98; Jabłonowski, Ziemie ruskie, nr 5.
Łopatyn (Łopatyń), m, beł
grkat (diec. Chełm, arch. Bełz, dek. Szczurowice)
▪ śwgł, dr, s, WnNMP, Kołbuk 1998, s. 309.
rzkat (diec. Lwów, arch. Żółkiew, dek. Busk)
▪ śwpom, mr, d, NPNMP, par. Busk, Litak 1996, s. 379 (Łopatyń).
Łopatyn, zob. Łopatyńszczyzna, w, kij
Łopatyń, zob. Łopatyn, m, beł
Łopatyńce, w, brac
grkat (diec. Kijów-Wilno, arch. Kijów, dek. Krasne)
▪ śwgł, dr, s, Kołbuk 1998, s. 121; Socjografia, s. 58.
Łopatyńce, w, pod
grkat (diec. Lwów, arch. Bar, dek. Bar)
▪ śwgł, dr, k, Michał A, Skoczylas, Oficjalat Bar, s. 6 (Cuda św. Michała Archanioła).
Łopatyńce, zob. Rubań, w, brac
Łopatyńszczyzna (Jankówka, Łopatyn), w, kij
grkat (diec. Kijów-Wilno, arch. Kijów, dek. Białacerkiew)
▪ śwgł, s, NarNMP, Socjografia, s. 103 (Łopatyn); Pochilewicz, s. 529 (cerkiew z 1786 r.).

Łopawsze, w, woł
grkat (diec. Łuck)
▪ śwgł, dr, s, Michał A, Kołbuk 1998, s. 283.
Łopenkowata, zob. Kopienkowata, w, brac
Łopianka, w, rus
grkat (diec. Lwów, arch. Lwów, dek. Dolina)
▪ śwgł, dr, k, Wjazd Pański do Jerozolimy, Kołbuk 1998, s. 176.
Łopienka, w, rus
grkat (diec. Przemyśl, dek. Baligród)
▪ śwgł, mr, s, Prakseda PM, Budzyński, Ludność, II, s. 230; Kołbuk 1998, s. 240.
Łopiennik Górny, zob. Łopiennik Lacki, w, rus
Łopiennik Lacki (Łopiennik, Łopiennik Górny), w, rus
rzkat (diec. Chełm, dek. Krasnystaw)
▪ śwgł, dr, k, Bartłomiej Ap, Litak 1996; s. 363 (Łopiennik); obecnie parafia łacińska w Łopienniku Górnym, części dawnego Łopiennika Lackiego (dostęp: http://www.lopiennik.pl, 8.09.2003).
Łopiennik Podleśny, zob. Łopiennik Ruski, w, rus
Łopiennik Ruski (Łopiennik, Łopiennik Podleśny), w, rus
grkat (diec. Chełm, arch. Chełm, dek. Lublin)
▪ śwgł, dr, s, WnNMP, Kołbuk 1998, s. 301 (Łopiennik); parafia unicka była w Łopienniku Podleśnym, części dawnego Łopiennika Ruskiego (dostęp: http://www.lopiennik.pl, 8.09.2003).
Łopiennik, zob. Łopiennik Lacki, w, rus
Łopiennik, zob. Łopiennik Ruski, w, rus
Łopienno, m, gn
rzkat (diec. Gniezno, arch. Gniezno, dek. Gniezno - św. Piotr i Paweł AAp)
▪ śwgł, mr, s, WnNMP, Litak 1996, s. 168.
Łopuchowo, w, poz
rzkat (diec. Poznań, arch. Poznań, dek. Rogoźno)
▪ śwpom, dr, Katarzyna PM, par. Długa Goślina, Litak 1996, s. 285.
Łopuszanka Chomina, w, rus
grkat (diec. Przemyśl, dek. Stary Sambor)
▪ śwgł, dr, s, Mikołaj Bp, Budzyński, Ludność, II, s. 230; Kołbuk 1998, s. 266.
Łopuszanka Lechniowa (Łopuszanka Lechnowa), w, rus
grkat (diec. Przemyśl, dek. Żukotyn)
▪ śwgł, dr, k, OpNMP, Budzyński, Ludność, II, s. 231 (Łopuszanka Lechnowa); Kołbuk 1998, s. 271.
Łopuszanka Lechnowa, zob. Łopuszanka Lechniowa, w, rus
Łopuszany, w, rus
grkat (diec. Lwów, arch. Lwów, dek. Złoczów)
▪ śwgł, dr, s, OfNMP, Kołbuk 1998, s. 198 (OpNMP); Skoczylas, Niedatowanyj rejestr, s. 551; Duh, Pawlyszyn, Spis parafii 1782 r.; Skoczylas, Oficjalat Lwów, s. 152.
Łopuszna, w, kr
rzkat (diec. Kraków, arch. Nowy Sącz, dek. Nowy Targ)
▪ śwpom, dr, s, Św. Trójca, par. Ostrowsko, Litak 1996, s. 240.
Łopuszna, w, rus
grkat (diec. Przemyśl, dek. Sambor)
▪ śwgł, dr, s, Michał A, Budzyński, Ludność, II, s. 231; Kołbuk 1998, s. 260.
Łopuszna, w, rus
grkat (diec. Lwów, arch. Lwów, dek. Bóbrka)
▪ śwgł, dr, s, ZmPańskie, Kołbuk 1998, s. 172.
Łopusznica, w, rus
grkat (diec. Przemyśl, dek. Stara Sól)
▪ śwgł, dr, k, Prakseda PM, Budzyński, Ludność, II, s. 231; Kołbuk 1998, s. 265.
Łopuszno, w, san
rzkat (diec. Gniezno, arch. Kurzelów, dek. Małogoszcz)
▪ śwgł, mr, s, Św. Krzyż, Litak 1996, s. 187.
Łopuszno (Łopuszno, k. Kołodna), w, woł
grkat (diec. Łuck)
▪ śwgł, dr, s, ZmPańskie, Kołbuk 1998, s. 283.
Łopuszno (Łopuszno, k. Poczajowa), w, woł
grkat (diec. Łuck)
▪ śwgł, dr, s, OpNMP, Kołbuk 1998, s. 283.
Łopuszno, k. Kołodna, zob. Łopuszno, w, woł
Łopuszno, k. Poczajowa, zob. Łopuszno, w, woł
Łosiacz, w, pod
grkat (diec. Lwów, arch. Kamieniec Podolski, dek. Skała)
▪ śwgł, dr, k, PKrzyża Św, Kołbuk 1998, s. 228 (kam, s); Skoczylas, Oficjalat Kamieniec Podolski, s. 86.
Łosiatyn, w, kij
grkat (diec. Kijów-Wilno, arch. Kijów, dek. Białacerkiew)
▪ śwgł, dr, s, Jan Ew, Kołbuk 1998, s. 121; Socjografia, s. 103.
Łosiatyn, w, woł
grkat (diec. Łuck)
▪ śwgł, dr, s, Michał A, Kołbuk 1998, s. 283.
Łosice, m, podl
grkat (diec. Włodzimierz, arch. Brześć, dek. Mielnik)
▪ śwgł, dr, k, ZaśnNMP, Kołbuk 1998, s. 317 (WnNMP); Wereda, Unicka diecezja, s. 400.
▪ śwgł, dr, k, Michał A, Kołbuk 1998, s. 317.
rzkat (diec. Łuck, arch. Brześć, dek. Łosice)
▪ śwgł, dr, d, WnNMP, Zygmunt Kr, Jan Jał, Barbara PM, Litak 1996, s. 385.
▪ śwpom, Komuniści (Bartoszkowie), dr, d, kls, zak, Św. Duch, Katarzyna PM, Sylwester Pp, Stanisław, Mikołaj, Marcin BBp, Jan Jał, Anna, par. Łosice, Litak 1996, s. 385, 522 (Św. Duch).
mojż
▪ śwgł, Liczba głów, s. 404, 1765 r. (przykahałek); Acta Congressus, s. LXXXI (kahał), 1767 r.
Łosie, w, kr
grkat (diec. Przemyśl, dek. Biecz)
▪ śwgł, dr, s, NarNMP, Kołbuk 1998, s. 241; Budzyński, Ludność, II, s. 231.
Łosie, w, kr
grkat (diec. Przemyśl, dek. Muszyna)
▪ śwgł, dr, s, Michał A, Kołbuk 1998, s. 255; Budzyński, Ludność, II, s. 231.
Łosiejówka, zob. Łosijówka, w, brac
Łosieniec, zob. Łosiniec, w, rus
Łosijówka (Łosiejówka), w, brac
grkat (diec. Kijów-Wilno, arch. Kijów, dek. Przyłuka)
▪ śwgł, dr, s, Jan Ew, Kołbuk 1998, s. 121; Socjografia, s. 68; Wizytacje generalne, s. 767-772.
Łosiniec, w, beł
grkat (diec. Chełm, arch. Bełz, dek. Tomaszów)
▪ śwgł, dr, s, Michał A, Kołbuk 1998, s. 309.
Łosiniec (Łosieniec), w, rus
grkat (diec. Przemyśl, dek. Wysocko)
▪ śwgł, dr, s, Demetriusz M, Budzyński, Ludność, II, s. 231 (Łosieniec); Kołbuk 1998, s. 269.
Łosinka, w, podl
grkat (diec. Włodzimierz, arch. Brześć, dek. Bielsk Podlaski)
▪ śwgł, Jakub Ap, Wereda, Unicka diecezja, s. 23, 400.
Łososina Górna, w, kr
rzkat (diec. Kraków, arch. Kraków, dek. Dobczyce)
▪ śwgł, dr, d-s, Wszyscy Św, Litak 1996, s. 218.
▪ śwpom, dr-mr, par. Łososina Górna, Litak 1996, s. 219.

Łoszkowce (Łyżkowce), w, pod
grkat (diec. Lwów, arch. Kamieniec Podolski, dek. Sołodkowce)
▪ śwgł, mr, s, OpNMP, Kołbuk 1998, s. 229 (kam); Skoczylas, Oficjalat Kamieniec Podolski, s. 95.
Łoszniów, w, rus
grkat (diec. Lwów, arch. Brzeżany, dek. Trembowla)
▪ śwgł, dr, s, NarNMP, Kołbuk 1998, s. 194 (Michał A); Skoczylas, Niedatowanyj rejestr, s. 561; Duh, Pawlyszyn, Spis parafii 1782 r.; Skoczylas, Oficjalat Brzeżany, s. 90.
Łotaszowa (Łotoszewa), w, kij
grkat (diec. Kijów-Wilno, arch. Kijów, dek. Lisianka)
▪ śwgł, dr, k, OpNMP, Kołbuk 1998, s. 121; Socjografia, s. 134 (patronat Salomei Sołtykowej z Brzozowskich, starościny zwinogrodzkiej).
Łotatniki, w, rus
grkat (diec. Przemyśl, dek. Stryj)
▪ śwgł, dr, s, Mikołaj Bp, Budzyński, Ludność, II, s. 231; Kołbuk 1998, s. 267.
Łotoszewa, zob. Łotaszowa, w, kij
Łotówka, w, woł
grkat (diec. Łuck)
▪ śwgł, dr, s, Prakseda PM, Kołbuk 1998, s. 283; Kondratiuk, Dżereła z istorii, 1791-1792 r. (dek. Łabuń).
Łowce, w, rus
grkat (diec. Przemyśl, dek. Jarosław)
▪ śwgł, dr, s, OfNMP, Budzyński, Ludność, II, s. 231; Kołbuk 1998, s. 248.
rzkat (diec. Przemyśl, arch. Przemyśl, dek. Pruchnik)
▪ śwgł, dr, s, Marcin Bp, Litak 1996, s. 404.
Łowczów, w, san
rzkat (diec. Kraków, arch. Tarnów Pr, dek. Tarnów)
▪ śwpom, dr, Jan Ew, par. Piotrkowice, Litak 1996, s. 249.
Łowczyce, w, rus
grkat (diec. Lwów, arch. Lwów, dek. Szczerzec)
▪ śwgł, dr, s, Mikołaj Bp, Budzyński, Struktura, s. 138; Skoczylas, Niedatowanyj rejestr, s. 546; Duh, Pawlyszyn, Spis parafii 1782 r. (dek. Horożanna); Skoczylas, Oficjalat Lwów, s. 149.
Łowczyce, w, rus
grkat (diec. Lwów, arch. Lwów, dek. Żydaczów)
▪ śwgł, dr, s, Eliasz Pr, Kołbuk 1998, s. 201.
Łowicz, m, raw
rzkat (diec. Gniezno, arch. Łowicz, dek. Łowicz)
▪ śwgł, mr, kol, WnNMP, Litak 1996, s. 196.
▪ śwgł, mr, d, Św. Duch, Litak 1996, s. 196 (Łowicz-Nowe Miasto).
▪ śwpom, Pijarzy, zak, NMP, Wojciech Bp, Litak 1996, s. 526.
▪ śwpom, Misjonarze, zak, Karol Boromeusz, Litak 1996, s. 524.
▪ śwpom, Bonifratrzy, zak, Józef, Litak 1996, s. 497.
▪ śwpom, Bernardynki, zak, NPNMP, Litak 1996, s. 533.
▪ śwpom, Bernardyni, zak, Bartłomiej Ap, Litak 1996, s. 496.
▪ śwpom, Św. Trójca, par. Łowicz, Litak 1996, s. 196.
▪ śwpom, mr, d-mk, Jan Ch, Teodor M, par. Łowicz, Litak 1996, s. 196.
▪ śwpom, Dominikanie, zak, Św. Trójca, Litak 1996, s. 503.
▪ śwpom, dr-mr, d, kłs, Leonard O, par. Łowicz, Litak 1996, s. 196.
Łowicz Wałecki (Lobitz), w, poz
lut
▪ śwpom, par. Mirosławiec, Thomas, Altes und Neues, s. 67, 1750 r.
Łowicz, zob. Bratkowice, w, raw
Łowiczek, w, brzkuj
rzkat (diec. Włocławek, arch. Włocławek, dek. Służewo)
▪ śwgł, dr, s, ZKrzyża Św, Idzi O, Litak 1996, s. 345.
Łowków, zob. Lewków, m, kij
Łoza (Lossendorf, Losenfeldt), w, malb
lut
▪ śwgł, Rhesa II, s. 229, 1834 r. (pastorzy od XVII wieku, wcześniej w diecezji Neuteich, od 1831 do Kwidzynia); ADPel. C67, s. 335, 1795 r. (świątynia i duchowny); Die kirchliche Organisation um 1785.
Łozina, w, rus
grkat (diec. Lwów, arch. Lwów, dek. Lwów)
▪ śwgł, dr, s, Mikołaj Bp, Budzyński, Struktura, s. 137 (k); Kołbuk 1998, s. 185 (dek. Obroszyn); Skoczylas, Oficjalat Lwów, s. 135.
Łozowa, w, woł
grkat (diec. Łuck)
▪ śwgł, dr, s, Michał A, Kołbuk 1998, s. 193 (rus, lw, dek. Tarnopol); Duh, Pawlyszyn, Spis parafii 1782 r. (pomija tę parafię); Skoczylas, Oficjalat Brzeżany, s. 85-89 (pomija tę parafię); Skoczylas, Generalne wizytacje, s. 361 (lw, dek. Zbaraż); Budzyński, Kresy, I, s. 167 (lw, dek. Tarnopol), mapa 26, 46.
Łozowa, w, woł
grkat (diec. Łuck)
▪ śwgł, dr, s, Kosma i Damian MM, Kołbuk 1998, s. 283; Kondratiuk, Dżereła z istorii, 1791-1792 r. (dek. Ożohowce).
Łozowa (Łozowa, k. Konstantynowa Nowego), w, pod
grkat (diec. Lwów, arch. Bar, dek. Pilawa)
▪ śwgł, dr, s, Antoni Pieczerski, Kołbuk 1998, s. 229 (kam, k); Skoczylas, Oficjalat Bar, s. 28.
Łozowa (Łozowa, k. Szarogrodu), w, pod
grkat (diec. Lwów, arch. Bar, dek. Szarogród)
▪ śwgł, dr, k, Mikołaj Bp, Kołbuk 1998, s. 229 (kam, s); Skoczylas, Oficjalat Bar, s. 38.
▪ śwgł, dr, k, OpNMP, Skoczylas, Oficjalat Bar, s. 38.
Łozowa, k. Konstantynowa Nowego, zob. Łozowa, w, pod
Łozowa, k. Szarogrodu, zob. Łozowa, w, pod
Łozowata (Łozowata, k. Bałty), w, brac
grkat (diec. Kijów-Wilno, arch. Kijów, dek. Hołowanieskie)
▪ śwgł, dr, s, Demetriusz M, Kołbuk 1998, s. 121; Socjografia, s. 38.
Łozowata (Łozowata, k. Bracławia), w, brac
grkat (diec. Kijów-Wilno, arch. Kijów, dek. Przyłuka)
▪ śwgł, dr, s, OpNMP, Kołbuk 1998, s. 121; Socjografia, s. 68; SGKP. V, s. 766 (NMPR); Wizytacje generalne, s. 761-767.
Łozowata (Łozowata, k. Hajsyna), w, brac
grkat (diec. Kijów-Wilno, arch. Kijów, dek. Teplik)
▪ śwgł, dr, s, Prakseda PM, Kołbuk 1998, s. 121; Socjografia, s. 79.
Łozowata, k. Bałty, zob. Łozowata, w, brac
Łozowata, k. Bracławia, zob. Łozowata, w, brac
Łozowata, k. Hajsyna, zob. Łozowata, w, brac
Łozy, w, woł
grkat (diec. Łuck)
▪ śwgł, dr, s, OpNMP, Kołbuk 1998, s. 283.
Łozyczna, w, woł
grkat (diec. Łuck)
▪ śwgł, dr, s, Prakseda PM, Kołbuk 1998, s. 283.
Łoża (Loosen), w, pom
rzkat (diec. Gniezno, arch. Kamień, dek. Człuchów)
▪ śwpom, pr, s, Franciszek, par. Czarne, Litak 1996, s. 181.

Łożna, zob. Łużnia, w, brac
Łódź, m, łęcz
rzkat (diec. Włocławek, arch. Włocławek, dek. Wolbórz)
▪ śwgł, dr, d, WnNMP, Litak 1996, s. 346.
Łódź, w, poz
rzkat (diec. Poznań, arch. Poznań, dek. Buk)
▪ śwgł, dr, s, Maciej Ap, Jadwiga Wd, Litak 1996, s. 278.
Łódź, zob. Łagiewniki, w, łęcz
Łówcza, w, beł
grkat (diec. Przemyśl, dek. Lubaczów)
▪ śwgł, dr, s, Prakseda PM, Budzyński, Ludność, II, s. 232; Kołbuk 1998, s. 252.
Łubianka, w, poz
rzkat (diec. Poznań, arch. Poznań, dek. Czarnków)
▪ śwpom, PKrzyża Św, par. Piła, Litak 1996, s. 281.
Łubianka (Łubianka, k. Kijowa), w, kij
grkat (diec. Kijów-Wilno, arch. Kijów, dek. Dymir)
▪ śwgł, dr, d, Mikołaj Bp, Kołbuk 1998, s. 121; Socjografia, s. 122.
Łubianka (Łubianka, k. Radomyśla), w, kij
grkat (diec. Kijów-Wilno, arch. Kijów, dek. Dymir)
▪ śwgł, dr, s, Mikołaj Bp, Kołbuk 1998, s. 121; Socjografia, s. 122.
Łubianka, k. Kijowa, zob. Łubianka, w, kij
Łubianka, k. Radomyśla, zob. Łubianka, w, kij
Łubienko, w, kr
rzkat (diec. Kraków, arch. Wojnicz, dek. Jasło)
▪ śwgł, dr, d, Szymon i Juda Tadeusz AAp, Litak 1996, s. 254.
Łubieńce, w, kij
grkat (diec. Kijów-Wilno, arch. Kijów)
▪ śwgł, dr, k, Św. Trójca, Kołbuk 1998, s. 121.
Łubin Kościelny (Łubin), w, podl
rzkat (diec. Łuck, arch. Brześć, dek. Bielsk Podlaski)
▪ śwgł, dr, s, WnNMP, Litak 1996, s. 381.
Łubin, zob. Łubin Kościelny, w, podl
Łubki, w, maz
rzkat (diec. Płock, arch. Płock, dek. Bodzanów)
▪ śwgł, dr, s, Aleksy W, Litak 1996, s. 264.
Łubnice, w, sier
rzkat (diec. Gniezno, arch. Ter. wieluńskie, dek. Wieruszów)
▪ śwpom, mr, d, WnNMP, par. Dzietrzkowice, Litak 1996, s. 207.
Łubno, w, rus
grkat (diec. Przemyśl, dek. Bircza)
▪ śwgł, dr, s, Prakseda PM, Budzyński, Ludność, II, s. 232; Kołbuk 1998, s. 243.
rzkat (diec. Przemyśl, arch. Brzozów, dek. Dynów)
▪ śwgł, dr, s, Jan Ch, Litak 1996, s. 395.
Łubno, zob. Lubno, w, poz
Łubnów, zob. Łubów, w, beł
Łubowo, w, gn
rzkat (diec. Gniezno, arch. Gniezno, dek. Gniezno - św. Trójca)
▪ śwgł, dr, s, Mikołaj Bp, Litak 1996, s. 169.
Łubów (Łubnów), w, beł
grkat (diec. Chełm, arch. Bełz, dek. Waręż)
▪ śwgł, dr, s, PKrzyża Św, Kołbuk 1998, s. 311 (Łubnów).
Łucho, zob. Łuka, w, kij
Łuck, m, woł
grkat (diec. Łuck)
▪ śwgł, kat, Jan Ew, Kołbuk 1998, s. 283.
▪ śwgł, OpNMP, Kołbuk 1998, s. 283.
▪ śwpom, Bazylianie, zak, PKrzyża Św, Kołbuk 1998, s. 283 (jako parafialna).
rzkat (diec. Łuck, arch. Łuck, dek. Włodzimierz)
▪ śwgł, mr, d, Jakub W Ap, Litak 1996, s. 391.
▪ śwpom, Dominikanie, zak, WnNMP, Litak 1996, s. 503.
▪ śwpom, Trynitarze, zak, Św. Trójca, Litak 1996, s. 530.
▪ śwpom, mr, kat, Św. Trójca, Litak 1996, s. 381.
▪ śwpom, Brygidki (Ordo Sanctae Brigittae s. Salvatoris), zak, Michał A, Litak 1996, s. 533; Królik, Organizacja, s. 398 (wezwanie z XVII w.).
▪ śwpom, Bonifratrzy, zak, Maria Magdalena, Litak 1996, s. 497.
▪ śwpom, Karmelici trzewiczkowi, zak, Eliasz Pr, Litak 1996, s. 521.
▪ śwpom, Bernardyni, zak, PKrzyża Św, Litak 1996, s. 495.
▪ śwpom, Jezuici, zak, Św. Trójca, Piotr i Paweł AAp, Litak 1996, s. 512.
ormkat (diec. Lwów)
▪ śwgł, mr, Stefan, Kołbuk 1998, s. 345; Barącz, Rys dziejów ormiańskich, s. 152-154; Stopka, Ormianie, s. 89; SGKP. V, s. 790.
kar
▪ śwgł, dr, Gąsiorowski, Karaimi w Koronie i na Litwie, s. 193-196, 392-394.
mojż
▪ śwgł, mr, Liczba głów, s. 399, 1765 r.; AJZR. 5.2, s. 64, 1765 r.; IJCP. US Commission No. UA02010102; A. Sokolova, V. Dymshits, Stone synagogues of the sixteenth-eighteenth century in the Ukraine and Byelorussia (dostęp: http://judaica.spb.ru/artcl/a6/archsyn_e.shtml, 30.01.2006).
Łucko, zob. Łuka, w, kij
Łuczany, w, rus
grkat (diec. Lwów, arch. Lwów, dek. Strzeliska Nowe)
▪ śwgł, dr, s, OpNMP, Kołbuk 1998, s. 191; Skoczylas, Oficjalat Lwów, s. 145.
Łuczany, zob. Lucza, w, rus
Łuczany, zob. Łuka Mieleszowska, w, brac
Łuczka (Łuka), w, rus
grkat (diec. Lwów, arch. Brzeżany, dek. Trembowla)
▪ śwgł, mr, s, Michał A, Kołbuk 1998, s. 194 (dr, OfNMP); Budzyński poddaje w wątpliwość istnienie cerkwii w tej miejscowości (Struktura, s. 193); Duh, Pawlyszyn, Spis parafii 1782 r.; Skoczylas, Oficjalat Brzeżany, s. 91.
Łuczyce, w, beł
grkat (diec. Chełm, arch. Bełz, dek. Tartaków)
▪ śwgł, dr, s, Borys i Gleb MM, Kołbuk 1998, s. 309.
Łuczyn, w, kij
grkat (diec. Kijów-Wilno, arch. Kijów, dek. Chodorków)
▪ śwgł, dr, d, Św. Trójca, Kołbuk 1998, s. 121; Socjografia, s. 111 (patronat kasztelanowej Karwickiej).
rzkat (diec. Kijów, dek. Chwastów)
▪ śwpom, Litak 1996, s. 371; Chachaj, Rozwój sieci świątyń katolickich, s. 27-28 (obsługiwana przez jezuitów).
Łuczyniec, m, pod
grkat (diec. Lwów, arch. Bar, dek. Kopajgród)
▪ śwgł, dr, s, OpNMP, Kołbuk 1998, s. 229 (kam); Skoczylas, Oficjalat Bar, s. 12.
rzkat (diec. Kamieniec Podolski, dek. Szarogród)
▪ śwpom, dr, s, WnNMP, par. Snitków, Litak 1996, s. 370.
mojż
▪ śwgł, Liczba głów, s. 401, 1765 r.; AJZR. 5.2, s. 444, 1784 r.
Łuczyńce, w, rus
grkat (diec. Lwów, arch. Brzeżany, dek. Rohatyn)
▪ śwgł, dr, s, Mikołaj Bp, Kołbuk 1998, s. 187.

Łuczyńczyk, w, pod
grkat (diec. Lwów, arch. Bar, dek. Kopajgród)
▪ śwgł, dr, s, Michał A, Kołbuk 1998, s. 229 (kam); Skoczylas, Oficjalat Bar, s. 12.
Łudzin, w, woł
grkat (diec. Włodzimierz, arch. Włodzimierz)
▪ śwgł, Kołbuk 1998, s. 321; Skoczylas, Religia ta kultura, s. 56, 1715 r. (dek. Włodzimierz).
Ług, zob. Łuh, w, rus
Ług, zob. Łuka, w, brac
Ługiny, zob. Łuhiny, m, kij
Ługowa (Luhowata), w, brac
grkat (diec. Kijów-Wilno, arch. Kijów, dek. Berszada)
▪ śwgł, dr, s, Demetriusz M, Kołbuk 1998, s. 121; Socjografia, s. 20 (Luhowata).
Ługowa (Łuhowa, Łuhowata, Luhowa), w, brac
grkat (diec. Kijów-Wilno, arch. Kijów, dek. Woronowica)
▪ śwgł, dr, s, WnNMP, Kołbuk 1998, s. 121 (Łuhowa); Socjografia, s. 89 (Luhowa).
Łuh (Ług), w, rus
grkat (diec. Przemyśl, dek. Baligród)
▪ śwgł, dr, s, Mikołaj Bp, Budzyński, Ludność, II, s. 232; Kołbuk 1998, s. 240 (Ług, miejscowość obecnie nie istnieje).
Łuh Słoboda, zob. Łuka, w, brac
Łuh Stary, zob. Łuka, w, brac
Łuhiny (Ługiny), m, kij
grkat (diec. Kijów-Wilno, arch. Kijów, dek. Barasze)
▪ śwgł, dr, s, NarNMP, Kołbuk 1998, s. 121; Socjografia, s. 98.
mojż
▪ śwgł, Liczba głów, s. 404, 1765 r.; AJZR. 5.2, s. 296, 1778 r.; IJCP. US Commission No. UA05400101.
Łuhowa, zob. Ługowa, w, brac
Łuhowata, zob. Ługowa, w, brac
Łuka, w, rus
grkat (diec. Lwów, arch. Brzeżany, dek. Buczacz)
▪ śwgł, dr, s, Sobór Michała A, Kołbuk 1998, s. 215 (dek. Tłumacz); Budzyński, Struktura, s. 135; Duh, Pawlyszyn, Spis parafii 1782 r.
▪ śwpom, Bazylianie, dr, s, zak, WnNMP, Kołbuk 1998, s. 351. (Św. Trójca); Duh, Pawlyszyn, Spis parafii 1782 r.; Skoczylas, Oficjalat Brzeżany, s. 62; SGKP. V, s. 808.
Łuka, w, rus
grkat (diec. Lwów, arch. Lwów, dek. Złoczów)
▪ śwgł, dr, s, Spotkanie Pańskie, Kołbuk 1998, s. 198 (OczNMP); Skoczylas, Niedatowanyj rejestr, s. 552; Duh, Pawlyszyn, Spis parafii 1782 r.; Skoczylas, Oficjalat Lwów, s. 152.
Łuka, w, rus
grkat (diec. Lwów, arch. Halicz, dek. Kałusz)
▪ śwgł, dr, s, Jan Chryzostom, Kołbuk 1998, s. 217; Skoczylas, Oficjalat Halicz, s. 18.
Łuka, w, rus
grkat (diec. Lwów, arch. Halicz, dek. Uście Zielone)
▪ śwgł, dr, s, Przeniesienie Relikwii Mikołaja Bpa, Kołbuk 1998, s. 216 (Mikołaj Bp); Skoczylas, Oficjalat Halicz, s. 49.
Łuka (Łuka Stara, Łuh Stary, Łuh Słoboda, Ług), w, brac
grkat (diec. Kijów-Wilno, arch. Kijów, dek. Czeczelnik)
▪ śwgł, dr, s, OpNMP, Kołbuk 1998, s. 121 (Łuka Stara); Socjografia, s. 29 (Łuh Stary); SGKP. V, s. 806 (NMPR).
▪ śwgł, s, Mikołaj Bp, Socjografia, s. 29 (Łuh Słoboda); SGKP. V, s. 806 (Mikołaj Bp).
Łuka (Łuka, k. Kijowa, Łucho), w, kij
grkat (diec. Kijów-Wilno, arch. Kijów, dek. Chwastów)
▪ śwgł, dr, s, Mikołaj Bp, Kołbuk 1998, s. 121; Socjografia, s. 125 (Łucho).
Łuka (Łuka, k. Taraszczy, Łucko), w, kij
grkat (diec. Kijów-Wilno, arch. Kijów, dek. Stawiszcze)
▪ śwgł, dr, s, OpNMP, Kołbuk 1998, s. 121; Socjografia, s. 154 (Łucko).
Łuka (Łuka, k. Żytomierza, Łuki), w, kij
grkat (diec. Kijów-Wilno, arch. Kijów, dek. Żytomierz)
▪ śwgł, dr, s, Mikołaj Bp, Kołbuk 1998, s. 121; Socjografia, s. 160; Wizytacje generalne, s. 57.
Łuka Barska, w, pod
grkat (diec. Lwów, arch. Bar, dek. Bar)
▪ śwgł, dr, k, OpNMP, Kołbuk 1998, s. 229 (kam); Skoczylas, Oficjalat Bar, s. 6.
Łuka Czepielowska (Łuka Niemirowska, Luka), w, brac
grkat (diec. Kijów-Wilno, arch. Kijów, dek. Woronowica)
▪ śwgł, dr, s, Św. Trójca, Kołbuk 1998, s. 121 (Łuka Niemirowska); Socjografia, s. 89 (Luka); SGKP. V, s. 807 (Michał A).
Łuka Mała (Łuka), w, rus
grkat (diec. Lwów, arch. Kamieniec Podolski, dek. Satanów)
▪ śwgł, mr, s, Ucieczka do Egiptu NMP, Kołbuk 1998, s. 180 (lw, Janów, dr); Budzyński, Struktura, s. 139 (lw, dek. Trembowla); Duh, Pawlyszyn, Spis parafii 1782 r. (OpNMP); Skoczylas, Oficjalat Kamieniec Podolski, s. 81 (pod).
Łuka Mieleszowska (Łuczany), w, brac
grkat (diec. Kijów-Wilno, arch. Kijów, dek. Winnica)
▪ śwgł, dr, s, PPańskie, Kołbuk 1998, s. 121; Socjografia, s. 86 (Łuczany).
Łuka Mołczańska (Łuka), w, pod
grkat (diec. Lwów, arch. Bar, dek. Szarogród)
▪ śwgł, dr, s, PKrzyża Św, Kołbuk 1998, s. 229 (kam); Skoczylas, Oficjalat Bar, s. 38.
Łuka Niemirowska, zob. Łuka Czepielowska, w, brac
Łuka Stara, zob. Łuka, w, brac
Łuka Wielka, w, rus
grkat (diec. Lwów, arch. Brzeżany, dek. Tarnopol)
▪ śwgł, dr, s, Michał A, Kołbuk 1998, s. 194 (dek. Trembowla); Budzyński, Struktura, s. 139 (przynależność administracyjna nieznana); Duh, Pawlyszyn, Spis parafii 1782 r.; Skoczylas, Oficjalat Brzeżany, s. 88.
Łuka, zob. Łuczka, w, rus
Łuka, zob. Łuka Mała, w, rus
Łuka, zob. Łuka Mołczańska, w, pod
Łuka, k. Kijowa, zob. Łuka, w, kij
Łuka, k. Taraszczy, zob. Łuka, w, kij
Łuka, k. Żytomierza, zob. Łuka, w, kij
Łukanówka, w, brac
grkat (diec. Kijów-Wilno, arch. Kijów, dek. Hołowanieskie)
▪ śwgł, dr, k, PKrzyża Św, Kołbuk 1998, s. 121 (przynależność dekanalna wątpliwa).
Łukaszówka (Łukaszówka, k. Hajsyna, Szepszynka), w, brac
grkat (diec. Kijów-Wilno, arch. Kijów, dek. Bracław)
▪ śwgł, dr, s, OpNMP, Kołbuk 1998, s. 122; SGKP. V, s. 811 (NMPR); Socjografia, s. 23; Wizytacje generalne, s. 660 (Szepszynka).
Łukaszówka (Łukaszówka, k. Lipowca), m, brac
grkat (diec. Kijów-Wilno, arch. Kijów, dek. Żywotów)
▪ śwgł, dr, s, NarNMP, Kołbuk 1998, s. 122; Socjografia, s. 92.
Łukaszówka, k. Hajsyna, zob. Łukaszówka, w, brac
Łukaszówka, k. Lipowca, zob. Łukaszówka, m, brac

Łukawa, w, san
rzkat (diec. Kraków, arch. Zawichost, dek. Zawichost)
▪ śwgł, mr, d, Katarzyna PM, Litak 1996, s. 259.
Łukawica, w, rus
grkat (diec. Przemyśl, dek. Sambor)
▪ śwgł, dr, k, Michał A, Budzyński, Ludność, II, s. 233; Kołbuk 1998, s. 260.
Łukawica Niżna, w, rus
grkat (diec. Przemyśl, dek. Stryj)
▪ śwgł, dr, s, ObjPańskie, Budzyński, Ludność, II, s. 233; Kołbuk 1998, s. 267.
Łukawica Wyżna, w, rus
grkat (diec. Przemyśl, dek. Stryj)
▪ śwgł, dr, s, Bazyli W, Budzyński, Ludność, II, s. 233; Kołbuk 1998, s. 267.
Łukawiec, w, beł
grkat (diec. Przemyśl, dek. Lubaczów)
▪ śwgł, dr, d, Demetriusz M, Budzyński, Ludność, II, s. 233; Kołbuk 1998, s. 252.
rzkat (diec. Przemyśl, arch. Jarosław, dek. Tarnogród)
▪ śwgł, dr, d, Trzej Królowie, Litak 1996, s. 402.
Łukawiec, w, rus
grkat (diec. Lwów, arch. Lwów, dek. Złoczów)
▪ śwgł, dr, s, OpNMP, Budzyński, Struktura, s. 140; Duh, Pawlyszyn, Spis parafii 1782 r.; Skoczylas, Oficjalat Lwów, s. 153.
Łukawiec, zob. Łukowa, w, rus
Łuki, zob. Łuka, w, kij
Łukianówka (Łukijanówka), w, kij
praw (diec. Kijów)
▪ śwgł, dr, s, Mikołaj Bp, Socjografia, s. 154 (Łukijanówka, jako cerkiew unicka w dekanacie Stawiszcze); Kołbuk 1998, s. 339; Pochilewicz, s. 422 (w latach 1768-1775 jako cerkiew prawosławna).
Łukijanówka, zob. Łukianówka, w, kij
Łukom, w, kal
rzkat (diec. Gniezno, arch. Gniezno, dek. Konin)
▪ śwpom, dr, par. Zagórów, Litak 1996, s. 171.
Łukomie, w, in
rzkat (diec. Płock, arch. Płock, dek. Bieżuń)
▪ śwgł, dr, s, Katarzyna PM, Litak 1996, s. 264.
Łukowa, w, rus
rzkat (diec. Przemyśl, arch. Jarosław, dek. Tarnogród)
▪ śwgł, dr, s, WnNMP, Litak 1996, s. 402.
Łukowa, w, san
rzkat (diec. Kraków, arch. Wiślica Pr, dek. Kije)
▪ śwgł, dr, s, NawNMP, Litak 1996, s. 250.
Łukowa (Łukawiec), w, rus
rzkat (diec. Przemyśl, arch. Jarosław, dek. Leżajsk)
▪ śwpom, par. Leżajsk, Litak 1996, s. 400.
Łukowa, zob. Łukowe, w, rus
Łukowe (Łukowa), w, rus
grkat (diec. Przemyśl, dek. Lesko)
▪ śwgł, dr, s, Demetriusz M, Budzyński, Ludność, II, s. 234; Kołbuk 1998, s. 251 (Łukowa).
Łukowica, w, kr
rzkat (diec. Kraków, arch. Nowy Sącz, dek. Nowy Sącz)
▪ śwgł, dr, s, Andrzej Ap, Litak 1996, s. 238.
▪ śwpom, mr, Św. Krzyż, par. Łukowica, Litak 1996, s. 239.
Łukowo, w, poz
rzkat (diec. Poznań, arch. Poznań, dek. Oborniki)
▪ śwgł, dr, s, Michał A, Litak 1996, s. 283.
Łuków, m, lub
rzkat (diec. Kraków, arch. Lublin, dek. Łuków)
▪ śwgł, dr, k, NarNMP, Litak 1996, s. 234.
▪ śwpom, dr, Leonard O, par. Łuków, Litak 1996, s. 235.
▪ śwpom, dr, mk, kłs, Św. Duch, par. Łuków, Litak 1996, s. 235.
▪ śwpom, Pijarzy, zak, Józef Kalasanty, Litak 1996, s. 526.
▪ śwpom, Bernardyni, zak, ZKrzyża Św, Litak 1996, s. 495.
mojż
▪ śwgł, dr, AKMK. AV41, k. 9v, 1748 r.; Liczba głów, s. 398, 1765 r.; AAL. Rep60 A104, s. 233, 1781 r. (bożnica drewniana); IJCP. US Commission No. POCE000650; Acta Congressus (mapa); Muszyńska, Żydzi, s. 125-126.
Łukówek, w, rus
grkat (diec. Chełm, arch. Chełm, dek. Chełm)
▪ śwgł, dr, s, OpNMP, Kołbuk 1998, s. 297.
Łuniów, zob. Łoniów, w, san
Łupków, w, rus
grkat (diec. Przemyśl, dek. Krosno)
▪ śwgł, dr, s, Michał A, Budzyński, Ludność, II, s. 234; Kołbuk 1998, s. 250.
Łuszczów (Łuszczów Pierwszy), w, lub
rzkat (diec. Kraków, arch. Lublin, dek. Parczew)
▪ śwpom, mr, s, Barbara PM, par. Kijany, Litak 1996, s. 236.
Łuszczów Pierwszy, zob. Łuszczów, w, lub
Łuszków, zob. Łużków, w, beł
Łuzny, zob. Łużnia, w, brac
Łużek Dolny (Łużek), w, rus
grkat (diec. Przemyśl, dek. Mokrzany)
▪ śwgł, dr, k, Jerzy M, Budzyński, Ludność, II, s. 234; Kołbuk 1998, s. 253.
Łużek Górny, w, rus
grkat (diec. Przemyśl, dek. Stary Sambor)
▪ śwgł, dr, s, Prakseda PM, Budzyński, Ludność, II, s. 234; Kołbuk 1998, s. 266.
Łużek, zob. Łużek Dolny, w, rus
Łużki, w, rus
grkat (diec. Lwów, arch. Lwów, dek. Bolechów)
▪ śwgł, dr, s, Michał A, Kołbuk 1998, s. 171 (k); Skoczylas, Oficjalat Lwów, s. 113.
Łużków (Łuszków), w, beł
grkat (diec. Chełm, arch. Chełm, dek. Horodło)
▪ śwgł, dr, k, WnPańskie, Kołbuk 1998, s. 298.
Łużna, w, kr
rzkat (diec. Kraków, arch. Wojnicz, dek. Biecz)
▪ śwgł, dr, s, Marcin Bp, Litak 1996, s. 252.
Łużnia (Łożna, Łuzny), w, brac
grkat (diec. Kijów-Wilno, arch. Kijów, dek. Pików)
▪ śwgł, dr, s, OpNMP, Kołbuk 1998, s. 122; Socjografia, s. 65 (Łożna); SGKP. V, s. 839 (NMPR).
Łyczkowce, zob. Liczkowce, m, rus
Łyczówka, w, woł
grkat (diec. Łuck)
▪ śwgł, dr, s, WnNMP, Kołbuk 1998, s. 283.
Łykoszyn, w, beł
grkat (diec. Chełm, arch. Chełm, dek. Tyszowce)
▪ śwgł, dr, s, WnNMP, Kołbuk 1998, s. 304.
Łysa, w, rus
grkat (diec. Lwów, arch. Brzeżany, dek. Zarwanica)
▪ śwgł, dr, s, Michał A, Budzyński, Struktura, s. 139; Kołbuk 1998, s. 196 (dek. Zawałów); Skoczylas, Oficjalat Brzeżany, s. 94.
Łysagóra, zob. Lisia Góra, w, san

Łysakowo, w, maz
rzkat (diec. Płock, arch. Płock, dek. Ciechanów)
▪ śwgł, dr, s, Jakub W Ap, Litak 1996, s. 264.
Łysanowce (Lisianowce), w, pod
grkat (diec. Lwów, arch. Bar, dek. Pilawa)
▪ śwgł, dr, s, Demetriusz M, Skoczylas, Oficjalat Bar, s. 27.
Łysiec, m, rus
grkat (diec. Lwów, arch. Halicz, dek. Stanisławów)
▪ śwgł, dr, s, PKrzyża Św, Kołbuk 1998, s. 213.
▪ śwgł, dr, s, OfNMP, Kołbuk 1998, s. 213; Skoczylas, Oficjalat Halicz, s. 40 (przedmiejska).
rzkat (diec. Lwów, arch. Halicz, dek. Halicz)
▪ śwgł, dr, d, NarNMP, Jan Ch, Elżbieta Wd, Litak 1996, s. 373.
ormkat (diec. Lwów)
▪ śwgł, dr, s, WnNMP, Kołbuk 1998, s. 345; Barącz, Rys dziejów ormiańskich, s. 154-156; Stopka, Ormianie, s. 140.
Łysiec, w, pod
grkat (diec. Lwów, arch. Kamieniec Podolski, dek. Kamieniec Podolski)
▪ śwgł, dr, k, NarNMP, Kołbuk 1998, s. 229 (kam); Skoczylas, Oficjalat Kamieniec Podolski, s. 68.
Łysiec Stary, w, rus
grkat (diec. Lwów, arch. Halicz, dek. Stanisławów)
▪ śwgł, dr, s, NarPańskie, Kołbuk 1998, s. 213.
▪ śwgł, dr, s, Mikołaj Bp, Kołbuk 1998, s. 213.
Łysin, w, woł
grkat (diec. Łuck)
▪ śwgł, dr, s, Kosma i Damian MM, Kołbuk 1998, s. 283.
rzkat (diec. Łuck, arch. Łuck, dek. Dubno)
▪ śwgł, dr, s, PPańskie, Litak 1996, s. 389.
Łysiny, w, poz
rzkat (diec. Poznań, arch. Śrem, dek. Wschowa)
▪ śwgł, mr, s, Wszyscy Św, Litak 1996, s. 296.
Łyskornia, w, sier
rzkat (diec. Gniezno, arch. Ter. wieluńskie, dek. Wieruszów)
▪ śwgł, dr, s, Maria Magdalena, Litak 1996, s. 206.
Łyskowce, zob. Liskowce, w, pod
Łysków, w, rus
grkat (diec. Lwów, arch. Lwów, dek. Żurawno)
▪ śwgł, dr, s, Sobór Michała A, Kołbuk 1998, s. 201 (Michał A); Skoczylas, Oficjalat Lwów, s. 159.
Łysobarki, zob. Łysobyki, m, san
Łysobyki (Łysobarki), m, san
rzkat (diec. Kraków, arch. Lublin, dek. Parczew)
▪ śwgł, dr-mr, s, Św. Trójca, Litak 1996, s. 236.
mojż
▪ śwgł, Liczba głów, s. 394, 1765 r.; Muszyńska, Żydzi, s. 63; IJCP. AS 154.
Łysogórka, w, woł
grkat (diec. Łuck)
▪ śwgł, dr, s, NarNMP, Kołbuk 1998, s. 283; Kondratiuk, Dżereła z istorii, 1791-1792 r. (dek. Jampol).
Łysogórka (Łysohurka), w, pod
grkat (diec. Lwów, arch. Kamieniec Podolski, dek. Smotrycz)
▪ śwgł, dr, k, OpNMP, Kołbuk 1998, s. 229 (kam, s); Skoczylas, Oficjalat Kamieniec Podolski, s. 92.
Łysohorka, w, pod
grkat (diec. Lwów, arch. Bar, dek. Bar)
▪ śwgł, dr, s, NarNMP, Kołbuk 1998, s. 229 (kam, k); Skoczylas, Oficjalat Bar, s. 6.
Łysohurka, zob. Łysogórka, w, pod
Łysowody (Lisowody), w, pod
grkat (diec. Lwów, arch. Kamieniec Podolski, dek. Gródek)
▪ śwgł, dr, s, OpNMP, Kołbuk 1998, s. 229 (kam); Skoczylas, Oficjalat Kamieniec Podolski, s. 53.
Łysów, w, podl
grkat (diec. Włodzimierz, arch. Brześć, dek. Drohiczyn)
▪ śwgł, dr, s, Michał A, Prakseda PM, Kołbuk 1998, s. 315; Wereda, Unicka diecezja, s. 400 (Michał A).
Łysówka, zob. Lisówka, w, pod
Łyszcze, w, woł
grkat (diec. Łuck)
▪ śwgł, Kołbuk 1998, s. 283 (lokalizacja niepewna).
Łyżkowce, zob. Łoszkowce, w, pod

M

Macewicze Małe, w, woł
grkat (diec. Łuck)
▪ śwgł, dr, s, OpNMP, Kołbuk 1998, s. 283.
Macewicze Wielkie, w, woł
grkat (diec. Łuck)
▪ śwgł, dr, s, NarNMP, Kołbuk 1998, s. 283.
Macharzyńce Wołoskie, zob. Mecherzyńce Wołoskie, w, kij
Machliny, w, poz
lut
▪ śwpom, par. Brocz, Thomas, Altes und Neues, s. 113, 1750 r.
Machnowce, w, rus
grkat (diec. Lwów, arch. Brzeżany, dek. Pomorzany)
▪ śwgł, dr, k, Kosma i Damian MM, Kołbuk 1998, s. 186 (s, Prakseda PM); Skoczylas, Oficjalat Brzeżany, s. 78.
Machnów, w, beł
grkat (diec. Chełm, arch. Bełz, dek. Uhnów)
▪ śwgł, dr, s, NarNMP, Kołbuk 1998, s. 310.
Machnówek, w, beł
grkat (diec. Chełm, arch. Bełz, dek. Bełz)
▪ śwgł, dr, s, Michał A, Kołbuk 1998, s. 305.
Machnówka, m, kij
grkat (diec. Kijów-Wilno, arch. Kijów, dek. Berdyczów)
▪ śwgł, dr, s, NarNMP, Kołbuk 1998, s. 122; Socjografia, s. 101 (wymienia jedną cerkiew); SGKP. V, s. 880.
▪ śwgł, dr, s, Jerzy M, Kołbuk 1998, s. 122; Socjografia, s. 101 (wymienia jedną cerkiew); SGKP. V, s. 880 (na przedmieściu).
mojż
▪ śwgł, Liczba głów, s. 404, 1765 r. (kahał); AJZR. 5.2, s. 62, 1765 r.
Machnówka (Machnówka, k. Winnicy, Machnówka Stara), w, brac
grkat (diec. Kijów-Wilno, arch. Kijów, dek. Brahiłów)
▪ śwgł, dr, s, Michał A, Kołbuk 1998, s. 122; Socjografia, s. 26 (Machnówka Stara).
Machnówka Lisian, zob. Lisianka, w, brac
Machnówka Stara, zob. Machnówka, w, brac
Machnówka, k. Winnicy, zob. Machnówka, w, brac
Maciejowa, w, kr
grkat (diec. Przemyśl, dek. Muszyna)
▪ śwgł, dr, d, OpNMP, Kołbuk 1998, s. 255; Budzyński, Ludność, II, s. 235.

Maciejowice, m, san
rzkat (diec. Kraków, arch. Kielce Dz, dek. Stężyca)
▪ śwgł, dr, s, WnNMP, Litak 1996, s. 213.
Maciejów, m, rus
grkat (diec. Chełm, arch. Chełm, dek. Luboml)
▪ śwgł, mr, s, Prakseda PM, Kołbuk 1998, s. 302.
rzkat (diec. Chełm, dek. Luboml)
▪ śwgł, mr, s, Stanisław Bp, Anna, Litak 1996, s. 363.
▪ śwpom, mr, s, kłs, Michał A, par. Maciejów, Litak 1996, s. 364.
mojż
▪ śwgł, AAL. Rep60 A159, k. 527v, 1701 r. (kahał); AAL. Rep60 A152, k. 657, 1714 r.; AAL. Rep60 A157, s. 1193, 1256, 1715, 1723 r. (kahał, "schola iudeorum"); AAL. Rep60 A161, k. 171v, 1723 r. (kahał); Liczba głów, s. 398, 1765 r. (kahał); AAL. Rep60 A141, s. 188, 1784 r.; AAL. Rep60 A143, k. 4v, 1787 r.
Macocha, zob. Maczocha, w, brac
Macoszyn, w, rus
grkat (diec. Lwów, arch. Lwów, dek. Żółkiew)
▪ śwgł, dr, s, Sobór NMP, Kołbuk 1998, s. 199.
Maczocha (Macocha), w, brac
grkat (diec. Kijów-Wilno, arch. Kijów, dek. Bracław)
▪ śwgł, dr, k, Św. Trójca, Kołbuk 1998, s. 122; Socjografia, s. 23; Wizytacje generalne, s. 660.
Maćkowice, w, rus
grkat (diec. Przemyśl, dek. Przemyśl)
▪ śwgł, dr, k, Symeon Słupnik, Budzyński, Ludność, II, s. 235; Kołbuk 1998, s. 258.
Madalew, zob. Modylów, w, kij
Magdayszówka, zob. Magnyszówka, w, pod
Magierów, m, beł
grkat (diec. Chełm, arch. Bełz, dek. Potylicz)
▪ śwgł, dr, s, Jerzy M, Kołbuk 1998, s. 307.
▪ śwgł, dr, s, Mikołaj Bp, Kołbuk 1998, s. 307.
rzkat (diec. Chełm, dek. Potylicz)
▪ śwgł, mr, s, WnNMP, Jan Ch, Małgorzata i Urszula PPMM, Litak 1996, s. 364.
mojż
▪ śwgł, AAL. Rep60 A153, k. 326, 1715 r.; AAL. Rep60 A124, k. 242v, 1731 r. (seu schola); AAL. Rep60 A156, s. 270, 1742 r. (kahał); Liczba głów, s. 402, 1765 r.
Magnuszew, w, maz
rzkat (diec. Poznań, arch. Warszawa, dek. Warka)
▪ śwgł, dr, s, Jan Ch, Litak 1996, s. 304.
Magnuszewice, w, kal
rzkat (diec. Gniezno, arch. Kalisz, dek. Pleszew)
▪ śwgł, dr, s, Barbara PM, Litak 1996, s. 177.
Magnuszewo, w, maz
rzkat (diec. Płock, arch. Pułtusk, dek. Maków Mazowiecki)
▪ śwpom, par. Szelków, Litak 1996, s. 273.
Magnyszówka (Mohdaszówka, Magdayszówka, Mahnyszówka), w, pod
grkat (diec. Lwów, arch. Kamieniec Podolski, dek. Czarny Ostrów)
▪ śwgł, dr, s, Skoczylas, Oficjalat Kamieniec Podolski, s. 45.
Mahnyszówka, zob. Magnyszówka, w, pod
Mahwijcha, zob. Matwicha, w, brac
Majanów (Mojanów), w, brac
grkat (diec. Kijów-Wilno, arch. Kijów, dek. Brahiłów)
▪ śwgł, dr, s, PKrzyża Św, Kołbuk 1998, s. 122; Socjografia, s. 26.
Majdan, w, pod
grkat (diec. Lwów, arch. Bar, dek. Bar)
▪ śwgł, dr, s, Mikołaj Bp, Kołbuk 1998, s. 229 (kam); przynależność dekanalna wątpliwa.
Majdan, w, rus
grkat (diec. Lwów, arch. Halicz, dek. Halicz)
▪ śwgł, dr, k, Michał A, Kołbuk 1998, s. 205.
Majdan, w, san
rzkat (diec. Kraków, arch. Sandomierz, dek. Miechocin)
▪ śwgł, dr, d, Jan Ch, Mikołaj Bp, Onufry M, Litak 1996, s. 247.
Majdan Aleksandrowski, zob. Porosiatkowski Majdan, w, pod
Majdan Gołogórski, w, rus
grkat (diec. Lwów, arch. Lwów, dek. Gołogóry)
▪ śwgł, dr, s, Onufry P, Kołbuk 1998, s. 179 (d); Skoczylas, Oficjalat Lwów, s. 124.
Majdan Górny (Majdan Wyższy), w, rus
grkat (diec. Lwów, arch. Halicz, dek. Ottynia)
▪ śwgł, Mikołaj Bp, Kołbuk 1998, s. 209 (Majdan Wyższy); Duh, Pawlyszyn, Spis parafii 1782 r.; Skoczylas, Oficjalat Halicz, s. 31 (pomija tę cerkiew).
Majdan Księżpolski, zob. Majdan Stary, w, rus
Majdan Łabuński, w, woł
grkat (diec. Łuck)
▪ śwgł, dr, s, Prakseda PM, Kołbuk 1998, s. 283.
Majdan Sieniawski, w, rus
grkat (diec. Przemyśl, dek. Oleszyce)
▪ śwgł, dr, s, Michał A, Budzyński, Ludność, II, s. 236; Kołbuk 1998, s. 257 (beł).
rzkat (diec. Przemyśl, arch. Jarosław, dek. Tarnogród)
▪ śwgł, dr, s, PKrzyża Św, Mikołaj Bp, Litak 1996, s. 402.
Majdan Sopocki (Sopot, Majdan Sopocki Drugi), w, rus
grkat (diec. Chełm, arch. Bełz, dek. Tomaszów)
▪ śwgł, dr, s, Tomasz Ap, Kołbuk 1998, s. 310 (beł, Sopot). Lokalizacja cerkwi niepewna - obecny kościół rzymskokatolicki pw. Tomasza Ap. położony w Majdanie Sopockim Drugim.
Majdan Sopocki Drugi, zob. Majdan Sopocki, w, rus
Majdan Stary (Majdan Księżpolski, Stary Majdan), w, rus
grkat (diec. Chełm, arch. Chełm, dek. Szczebrzeszyn)
▪ śwgł, dr, s, Mikołaj Bp, Kołbuk 1998, s. 303 (Majdan Księżpolski). Obecny kościół łaciński na miejscu starej cerkwi (dostęp: http://majdan.stary.webpark.pl/zabytki1.htm, 9.09.2003).
Majdan Suprunowski, zob. Suprunowski Majdan, w, brac
Majdan Wolański, w, woł
grkat (diec. Łuck)
▪ śwgł, dr, s, Michał A, Kołbuk 1998, s. 283.
Majdan Wyższy, zob. Majdan Górny, w, rus
Majdaneckie (Maydaniczki), w, brac
grkat (diec. Kijów-Wilno, arch. Kijów, dek. Sokołówka)
▪ śwgł, dr, s, Michał A, Kołbuk 1998, s. 122; Socjografia, s. 74 (Maydaniczki).
Majków, w, woł
grkat (diec. Łuck)
▪ śwgł, dr, s, Prakseda PM, Kołbuk 1998, s. 283; Kondratiuk, Dżereła z istorii, 1791-1792 r. (dek. Hoszcza).
Makalewicze, w, kij
grkat (diec. Kijów-Wilno, arch. Kijów, dek. Radomyśl)
▪ śwpom, dr, Św. Trójca, par. Zarudzie (k. Radomyśla), Kołbuk 1998, s. 151; SGKP. V, s. 922 (do 1796 filia Wepryna).
Makarowce, zob. Makarów, w, pod

Makarów (Jasienicze), w, kij
grkat (diec. Kijów-Wilno, arch. Kijów, dek. Chwastów)
▪ śwgł, dr, s, Eliasz Pr, Kołbuk 1998, s. 122; Socjografia, s. 125.
rzkat (diec. Kijów, dek. Chwastów)
▪ śwgł, dr, d, NPNMP, Litak 1996, s. 371; Chachaj, Rozwój sieci świątyń katolickich, s. 44.
mojż
▪ śwgł, Liczba głów, s. 403, 1765 r.; AJZR. 5.2, s. 10, 1765 r.; IJCP. US Commission No. UA09110101.
Makarów (Makarowce), w, pod
grkat (diec. Lwów, arch. Bar, dek. Bar)
▪ śwgł, dr, s, Łukasz Ew, Kołbuk 1998, s. 229 (kam); przynależność dekanalna wątpliwa.
Makarówka, w, kij
grkat (diec. Kijów-Wilno, arch. Kijów, dek. Pawołocz)
▪ śwgł, dr, s, NarPańskie, Kołbuk 1998, s. 122; Socjografia, s. 144.
Makiedony (Mokiedony), w, kij
grkat (diec. Kijów-Wilno, arch. Kijów, dek. Kaniów)
▪ śwgł, dr, s, OpNMP, Kołbuk 1998, s. 122; Socjografia, s. 128.
Makijówka (Makijówka, k. Czerkas), w, kij
grkat (diec. Kijów-Wilno, arch. Kijów)
▪ śwgł, dr, s, Mikołaj Bp, Kołbuk 1998, s. 122; Pochilewicz, s. 650 (w 1741 i 1746 r. w dekanacie Smiła).
Makijówka (Makijówka, k. Wasylkowa), w, kij
grkat (diec. Kijów-Wilno, arch. Kijów, dek. Kaniów)
▪ śwgł, dr, s, OpNMP, Kołbuk 1998, s. 122; Socjografia, s. 128.
Makijówka, k. Czerkas, zob. Makijówka, w, kij
Makijówka, k. Wasylkowa, zob. Makijówka, w, kij
Makowa, w, rus
grkat (diec. Przemyśl, dek. Niżankowice)
▪ śwgł, dr, s, Jan Ch, Budzyński, Ludność, II, s. 236; Kołbuk 1998, s. 256.
Makowiska, w, sier
rzkat (diec. Gniezno, arch. Uniejów, dek. Brzeźnica)
▪ śwgł, dr, d, Bartłomiej Ap, Litak 1996, s. 198.
Makowisko, w, rus
grkat (diec. Przemyśl, dek. Jarosław)
▪ śwgł, dr, s, Św. Trójca, Budzyński, Ludność, II, s. 236; Kołbuk 1998, s. 248.
Maków, w, raw
rzkat (diec. Gniezno, arch. Łowicz, dek. Skierniewice)
▪ śwgł, dr, d, Wojciech, Mikołaj BBp, Litak 1996, s. 197.
Maków (Stupińce), m, pod
grkat (diec. Lwów, arch. Kamieniec Podolski, dek. Kamieniec Podolski)
▪ śwgł, dr, s, PKrzyża Św, Kołbuk 1998, s. 229 (w, kam); Skoczylas, Oficjalat Kamieniec Podolski, s. 68.
mojż
▪ śwgł, Liczba głów, s. 401, 1765 r. (kahał); AJZR. 5.2, s. 145, 1765 r.
Maków Mazowiecki (Maków), m, maz
rzkat (diec. Płock, arch. Pułtusk, dek. Maków Mazowiecki)
▪ śwgł, mr, d, Boże Ciało, Bartłomiej Ap, Leonard O, Litak 1996, s. 273.
mojż
▪ śwgł, ADS. D156, k. 332, 1742 r.; Liczba głów, s. 405, 1765 r. (kahał); Acta Congressus, s. LXXIX (kahał), 1767 r.; MZP6, s. 44, 51, 1781 r. (bożnica).
Maków Podhalański, w, kr
rzkat (diec. Kraków, arch. Kraków, dek. Zator)
▪ śwgł, dr-mr, k, PPańskie, Litak 1996, s. 230.
Maków, zob. Maków Mazowiecki, m, maz
Maksymowice, w, rus
grkat (diec. Przemyśl, dek. Sambor)
▪ śwgł, dr, s, Kosma i Damian MM, Budzyński, Ludność, II, s. 236; Kołbuk 1998, s. 260.
Maksymówka, w, brac
grkat (diec. Kijów-Wilno, arch. Kijów, dek. Teplik)
▪ śwgł, dr, s, Prakseda PM, Kołbuk 1998, s. 122; Socjografia, s. 79.
Maksymówka, w, rus
grkat (diec. Lwów, arch. Lwów, dek. Dolina)
▪ śwgł, dr, s, Św. Trójca, Kołbuk 1998, s. 176.
Makuniów, w, rus
grkat (diec. Przemyśl, dek. Sądowa Wisznia)
▪ śwgł, dr, s, Daniel, Budzyński, Ludność, II, s. 237; Kołbuk 1998, s. 262.
Malachin, w, pom
mojż
▪ śwgł, Liczba głów, s. 395, 1765 r. (funkcjonowanie kahału w II połowie XVIII wieku wątpliwe); Acta Congressus, s. LXXIX (kahał), 1767 r.
Malanów, w, sier
rzkat (diec. Gniezno, arch. Kalisz, dek. Staw)
▪ śwgł, dr, d, Stanisław Bp, Litak 1996, s. 178.
Malawa, w, rus
grkat (diec. Przemyśl, dek. Bircza)
▪ śwgł, dr, s, Prakseda PM, Budzyński, Ludność, II, s. 237; Kołbuk 1998, s. 243.
Malawa, w, rus
rzkat (diec. Przemyśl, arch. Jarosław, dek. Rzeszów)
▪ śwgł, dr, s, Wawrzyniec M, Litak 1996, s. 401.
▪ śwpom, mr, Maria Magdalena, par. Malawa, Litak 1996, s. 401.
Malbork (Marienburg), m, malb
rzkat (diec. Chełmno, arch. Malbork, dek. Malbork)
▪ śwgł, mr, k, Jan Ch, Jan Ew, Litak 1996, s. 164.
▪ śwpom, pr, Św. Duch, par. Malbork, Litak 1996, s. 164.
▪ śwpom, mr, Wawrzyniec M, par. Malbork, Litak 1996, s. 164 (Zamek Dolny).
▪ śwpom, Jezuici, zak, NMP, Litak 1996, s. 513.
lut
▪ śwgł, mk, Jerzy, ADPel. C67, s. 313, 1795 r. (świątynia i duchowny); Rhesa II, s. 192, 1834 r. (Malbork-Przedmieście, pastorzy od 1520 roku); Die kirchliche Organisation um 1785.
Malczkowce, zob. Malczowce, w, pod
Malczowce (Malczkowce), w, pod
grkat (diec. Lwów, arch. Bar, dek. Bar)
▪ śwgł, dr, k, Prakseda PM, Kołbuk 1998, s. 229 (kam); Skoczylas, Oficjalat Bar, s. 6.
Malczyce, w, rus
grkat (diec. Przemyśl, dek. Gródek Jagielloński)
▪ śwgł, dr, s, Demetriusz M, Budzyński, Ludność, II, s. 237; Kołbuk 1998, s. 247.
rzkat (diec. Lwów, arch. Żółkiew, dek. Janów)
▪ śwgł, dr, d, NarNMP, Mikołaj Bp, Litak 1996, s. 380.
Malechów, w, rus
grkat (diec. Lwów, arch. Lwów, dek. Lwów)
▪ śwgł, dr, s, Sobór NMP, Kołbuk 1998, s. 184 (mk); Skoczylas, Oficjalat Lwów, s. 134.
rzkat (diec. Lwów, arch. Żółkiew, dek. Janów)
▪ śwgł, mr, mk, Michał A, Litak 1996, s. 380.

Malechów, w, rus
grkat (diec. Lwów, arch. Lwów, dek. Rozdół)
▪ śwgł, dr, s, OpNMP, Kołbuk 1998, s. 188.
Malechów, w, rus
grkat (diec. Lwów, arch. Lwów, dek. Lwów)
▪ śwgł, OfNMP, Kołbuk 1998, s. 185. Lokalizacja miejscowości nieznana. Można sądzić, że chodzi tu o Malechów z dek. Lwów (Budzyński, Struktura, s. 137).
Maleczkowice, zob. Maliczkowice, w, rus
Malejowce, w, pod
grkat (diec. Lwów, arch. Kamieniec Podolski, dek. Sołodkowce)
▪ śwgł, Bazylianie, dr, s, zak, PKrzyża Św, Kołbuk 1998, s. 229 (kam, mr); Skoczylas, Oficjalat Kamieniec Podolski, s. 95.
Malenicze, zob. Malinicze, w, pod
Malenkowka, zob. Malinki, w, brac
Malesze, w, podl
grkat (diec. Włodzimierz, arch. Brześć, dek. Bielsk Podlaski)
▪ śwgł, dr, k, PKrzyża Św, Kołbuk 1998, s. 313.
Maleszków, zob. Meleszków, w, brac
Maleszowce, zob. Milaszkowce, w, pod
Malewo, w, woł
grkat (diec. Łuck)
▪ śwgł, dr, s, PKrzyża Św, Kołbuk 1998, s. 283.
Malhowice, w, rus
grkat (diec. Przemyśl, dek. Niżankowice)
▪ śwgł, dr, s, ObjPańskie, Budzyński, Ludność, II, s. 237; Kołbuk 1998, s. 256.
Malice, w, san
rzkat (diec. Kraków, arch. Sandomierz, dek. Koprzywnica)
▪ śwgł, dr, s, WnNMP, Litak 1996, s. 246.
Maliczkowice (Maleczkowice), w, rus
grkat (diec. Lwów, arch. Lwów, dek. Lwów)
▪ śwgł, dr, s, OfNMP, Skoczylas, Oficjalat Lwów, s. 135; Budzyński, Kresy, I, s. 173.
Malin, m, kij
grkat (diec. Kijów-Wilno, arch. Kijów, dek. Radomyśl)
▪ śwgł, dr, s, Demetriusz M, Kołbuk 1998, s. 122; Socjografia, s. 151.
Malin, w, woł
grkat (diec. Łuck)
▪ śwgł, dr, s, Mikołaj Bp, Kołbuk 1998, s. 283.
Malinicze (Malenicze), w, pod
grkat (diec. Lwów, arch. Kamieniec Podolski, dek. Czarny Ostrów)
▪ śwgł, dr, s, Jan Ew, Kołbuk 1998, s. 229 (kam); Skoczylas, Oficjalat Kamieniec Podolski, s. 45.
Malinińce, zob. Malinowce, w, pod
Malinki (Malenkowka), w, brac
grkat (diec. Kijów-Wilno, arch. Kijów, dek. Pohrebyszcze)
▪ śwgł, dr, s, Jan Ew, Kołbuk 1998, s. 122 (kij); Socjografia, s. 148 (Malenkowka, kij); Jabłonowski, Ziemie ruskie, nr 9.
Malinowce (Malinińce), w, pod
grkat (diec. Lwów, arch. Kamieniec Podolski, dek. Kamieniec Podolski)
▪ śwgł, dr, k, NarNMP, Kołbuk 1998, s. 229 (kam); Skoczylas, Oficjalat Kamieniec Podolski, s. 68.
Maliszówka, zob. Kumanówka, w, kij
Maluszyn, w, sier
rzkat (diec. Gniezno, arch. Kurzelów, dek. Kurzelów)
▪ śwgł, dr, s, Św. Krzyż, Mikołaj Bp, Litak 1996, s. 186.
▪ śwpom, mr, Barbara PM, par. Maluszyn, Litak 1996, s. 187.
Malużyn, w, pł
rzkat (diec. Płock, arch. Płock, dek. Płońsk)
▪ śwgł, dr-mr, s, Wojciech Bp, Litak 1996, s. 267.
Mała, w, san
rzkat (diec. Kraków, arch. Nowy Sącz, dek. Ropczyce)
▪ śwgł, dr, s, Michał A, Litak 1996, s. 242.
Mała Andruha, zob. Andruha Mała, w, woł
Mała Berezówka, zob. Berezianka Mała, w, kij
Mała Głusza (Mała Hłusza), w, woł
grkat (diec. Włodzimierz, arch. Włodzimierz)
▪ śwgł, dr, s, NarNMP, Kołbuk 1998, s. 321; Skoczylas, Religia ta kultura, s. 62, 1715 r. (dek. Kamień Koszyrski, „parochus hłuszczanensis") - identyfikacja miejscowości wątpliwa.
Mała Hłusza, zob. Mała Głusza, w, woł
Mała Wiazówka, zob. Wiazówka, m, kij
Mała Zmirynka, zob. Zmierzynka Mała, w, brac
Małastów, w, kr
grkat (diec. Przemyśl, dek. Biecz)
▪ śwgł, dr, k, Kosma i Damian MM, Kołbuk 1998, s. 241; Budzyński, Ludność, II, s. 237.
Małaszowce, w, woł
grkat (diec. Lwów, arch. Brzeżany, dek. Tarnopol)
▪ śwgł, dr, s, Św. Trójca, Kołbuk 1998, s. 193 (rus); Budzyński, Kresy, II, mapa 26.
Małaszowce, zob. Milaszkowce, w, pod
Małatyn, zob. Wiszenka Mała, w, rus
Małe Horoszki, zob. Horoszki Małe, w, kij
Małe Kacki, Gdynia, Kack, Klein Katz, zob. Mały Kack, w, pom
Małe Kaletyńce, zob. Kaletyńce Małe, w, woł
Małe Kamionki, zob. Kamionka Mała, w, rus
Małe Sadeczki, zob. Sadeczki Małe, w, woł
Małecz, w, łęcz
rzkat (diec. Gniezno, arch. Łowicz, dek. Rawa Mazowiecka)
▪ śwpom, dr, s, Florian M, par. Lubochnia, Litak 1996, s. 197.
Małkowice, w, rus
grkat (diec. Przemyśl, dek. Gródek Jagielloński)
▪ śwgł, dr, k, NarNMP, Budzyński, Ludność, II, s. 238; Kołbuk 1998, s. 247.
Małkowice, w, rus
grkat (diec. Przemyśl, dek. Przemyśl)
▪ śwgł, dr, s, Eliasz Pr, Budzyński, Ludność, II, s. 238; Kołbuk 1998, s. 259.
Małków, w, rus
grkat (diec. Chełm, arch. Chełm, dek. Hrubieszów)
▪ śwgł, dr, s, OczNMP, Kołbuk 1998, s. 299 (beł).
Małnowska Wola (Wola Małnowska), w, rus
grkat (diec. Przemyśl, dek. Mościska)
▪ śwgł, dr, k, Prakseda PM, Budzyński, Ludność, II, s. 388 (Wola Małnowska); Kołbuk 1998, s. 254.
Małnów, w, rus
grkat (diec. Przemyśl, dek. Mościska)
▪ śwgł, dr, k, Prakseda PM, Budzyński, Ludność, II, s. 238; Kołbuk 1998, s. 254.
Małochwusienka, zob. Chwośnia Mała, w, kij
Małogoszcz (Małogoszcz-Babinek), m, san
rzkat (diec. Gniezno, arch. Kurzelów, dek. Małogoszcz)
▪ śwgł, mr, k, NMP, Litak 1996, s. 187.
▪ śwpom, mk, kłs, Rozalia P, par. Małogoszcz, Litak 1996, s. 188.
Małogoszcz-Babinek, zob. Babinek, w, san
Małogoszcz-Babinek, zob. Małogoszcz, m, san
Małopolana, zob. Polanka, w, rus

Małoszów, w, kr
rzkat (diec. Kraków, arch. Kraków, dek. Książ Wielki)
▪ śwgł, mr, s, Mikołaj Bp, Litak 1996, s. 221.
Mały Kack (Małe Kacki, Gdynia, Kack, Klein Katz), w, pom
lut
▪ śwgł, dr, ADPel. G72, s. 289, 1781 r. (oratorium); Rhesa II, s. 128, 1834 r. (pastorzy od 1630); Die kirchliche Organisation um 1785.
Mały Obzyr, zob. Obzyr Mały, w, woł
Mały Ostrowczyk, zob. Ostrowczyk Polny, w, beł
Mały Płock, w, maz
rzkat (diec. Płock, arch. Pułtusk, dek. Wizna)
▪ śwgł, dr, d, ZKrzyża Św, Jakub W Ap, Litak 1996, s. 276.
▪ śwpom, Św. Trójca, par. Mały Płock, Litak 1996, s. 276.
Małyń, w, sier
rzkat (diec. Gniezno, arch. Uniejów, dek. Lutomiersk)
▪ śwgł, dr, s, Andrzej Ap, Litak 1996, s. 199.
Mamina, zob. Momina, w, san
Manaczyn, w, woł
grkat (diec. Łuck)
▪ śwgł, dr, s, WnNMP, Kołbuk 1998, s. 283; Kondratiuk, Dżereła z istorii, 1791-1792 r. (dek. Ożohowce).
rzkat (diec. Łuck, arch. Łuck, dek. Zbaraż)
▪ śwgł, dr, s, Litak 1996, s. 392 (miasto).
Manajów, w, rus
grkat (diec. Lwów, arch. Lwów, dek. Złoczów)
▪ śwgł, dr, s, Sobór NMP, Kołbuk 1998, s. 198 (NarNMP); Skoczylas, Niedatowanyj rejestr, s. 552; Duh, Pawlyszyn, Spis parafii 1782 r.; Skoczylas, Oficjalat Lwów, s. 153.
Manaster Dereżycki, w, rus
grkat (diec. Przemyśl, dek. Drohobycz)
▪ śwgł, dr, d, ZwNMP, Budzyński, Ludność, II, s. 239; Kołbuk 1998, s. 245.
Manaster Letniański, zob. Letnia, w, rus
Manaster Liszniański, zob. Lisznia, w, rus
Manasterczany, zob. Monasterczany, w, rus
Manasterek, zob. Monastyrek, w, kij
Manasterz, w, rus
grkat (diec. Przemyśl, dek. Jarosław)
▪ śwgł, dr, s, PPańskie, Budzyński, Ludność, II, s. 239; Kołbuk 1998, s. 248.
Manasterz, w, rus
rzkat (diec. Przemyśl, arch. Jarosław, dek. Jarosław)
▪ śwgł, dr, s, Katarzyna PM, Litak 1996, s. 398.
Manasterzec, w, rus
grkat (diec. Przemyśl, dek. Mokrzany)
▪ śwgł, dr, s, ObjPańskie, Budzyński, Ludność, II, s. 240; Kołbuk 1998, s. 253.
Manasterzec, w, rus
grkat (diec. Przemyśl, dek. Stryj)
▪ śwgł, dr, s, Mikołaj Bp, Budzyński, Ludność, II, s. 240; Kołbuk 1998, s. 267.
Manasterzec (Manasterzec Niżny, Manasterzec Dolny, Manasterzec Wyżny, Manasterzec Górny), w, rus
grkat (diec. Przemyśl, dek. Sambor)
▪ śwgł, dr, s, PKrzyża Św, Budzyński, Ludność, II, s. 239; Kołbuk 1998, s. 260 (Manasterzec Wyżny).
▪ śwgł, dr, s, Św. Trójca, Budzyński, Ludność, II, s. 239; Kołbuk 1998, s. 260 (Manasterzec Niżny).
Manasterzec (Monasterzec Górny, Monasterzec Dolny), w, rus
grkat (diec. Przemyśl, dek. Lesko)
▪ śwgł, dr, s, PPańskie, Budzyński, Ludność, II, s. 239; Kołbuk 1998, s. 251 (Monasterzec Dolny).
▪ śwgł, dr, s, NarNMP, Budzyński, Ludność, II, s. 239; Kołbuk 1998, s. 251 (Monasterzec Górny).
Manasterzec (Monasterzec Górny, Monasterzec Średni, Monasterzec Dolny), w, rus
grkat (diec. Lwów, arch. Lwów, dek. Żurawno)
▪ śwgł, dr, s, Mikołaj Bp, Kołbuk 1998, s. 201; Skoczylas, Oficjalat Lwów, s. 160 (Monasterzec Średni).
▪ śwgł, dr, s, WnNMP, Kołbuk 1998, s. 201; Skoczylas, Oficjalat Lwów, s. 160 („na Starej Wsi", Monasterzec Dolny).
▪ śwgł, dr, s, Sobór Michała A, Kołbuk 1998, s. 201 (Michał A); Skoczylas, Oficjalat Lwów, s. 160 (Monasterzec Górny).
Manasterzec Dolny, zob. Manasterzec, w, rus
Manasterzec Górny, zob. Manasterzec, w, rus
Manasterzec Niżny, zob. Manasterzec, w, rus
Manasterzec Wyżny, zob. Manasterzec, w, rus
Manasterzyszcza, w, brac
grkat (diec. Kijów-Wilno, arch. Kijów, dek. Raszków)
▪ śwgł, Socjografia, s. 71 (lokalizacja miejscowości nieznana).
Manastyrec, zob. Monasterczany, w, rus
Manastyrec, zob. Monasterek, w, pod
Manastyrek Bilczecki, zob. Monastyrek, w, pod
Manastyrsko, zob. Kosów, m, rus
Manastyrzyska, zob. Monasterzyska, m, brac
Maniawa, w, rus
grkat (diec. Lwów, arch. Halicz, dek. Bohorodczany)
▪ śwgł, dr, k, OpNMP, Kołbuk 1998, s. 203.
Maniewicze, w, woł
grkat (diec. Łuck)
▪ śwgł, Kołbuk 1998, s. 283.
Manikowce (Mańkowce), w, pod
grkat (diec. Lwów, arch. Kamieniec Podolski, dek. Zińków)
▪ śwgł, dr, k, Demetriusz M, Skoczylas, Oficjalat Kamieniec Podolski, s. 99.
Maniłówka, w, pod
grkat (diec. Lwów, arch. Kamieniec Podolski, dek. Czarny Ostrów)
▪ śwgł, dr, s, Michał A, Kołbuk 1998, s. 229 (kam); Skoczylas, Oficjalat Kamieniec Podolski, s. 45.
Manina, zob. Momina, w, san
Maniowce, w, woł
grkat (diec. Łuck)
▪ śwgł, dr, s, Łukasz Ew, Kołbuk 1998, s. 283; Kondratiuk, Dżereła z istorii, 1791-1792 r. (dek. Krasiłów).
Maniowy, w, kr
rzkat (diec. Kraków, arch. Nowy Sącz, dek. Nowy Targ)
▪ śwgł, mr, k, Mikołaj Bp, Litak 1996, s. 239.
▪ śwpom, mr, NMP, par. Maniowy, Litak 1996, s. 240.
Maniów, w, rus
grkat (diec. Przemyśl, dek. Krosno)
▪ śwgł, dr, s, Mikołaj Bp, Budzyński, Ludność, II, s. 240; Kołbuk 1998, s. 250.
Mańkowce, w, pod
grkat (diec. Lwów, arch. Bar, dek. Bar)
▪ śwgł, dr, s, OpNMP, Kołbuk 1998, s. 229 (kam, k); Skoczylas, Oficjalat Bar, s. 6.
Mańkowce, zob. Manikowce, w, pod
Mańkowce, zob. Mińkowce, w, kij
Mańkoweczka, zob. Mańkówka, w, brac
Mańkówka (Mańkówka, k. Hajsyna, Mańkoweczka), w, brac
grkat (diec. Kijów-Wilno, arch. Kijów, dek. Bracław)
▪ śwgł, dr, s, WnNMP, Kołbuk 1998, s. 122; Socjografia, s. 23 (Mańkoweczka); Wizytacje generalne, s. 660.

Mańkówka (Mańkówka, k. Humania), w, brac
grkat (diec. Kijów-Wilno, arch. Kijów, dek. Sokołówka)
▪ śwgł, dr, s, PPańskie, Kołbuk 1998, s. 122; Socjografia, s. 74.
Mańkówka (Mańkówka, k. Olhopola), w, brac
grkat (diec. Kijów-Wilno, arch. Kijów, dek. Berszada)
▪ śwgł, dr, s, Św. Trójca, Kołbuk 1998, s. 122; Socjografia, s. 20.
Mańkówka, k. Hajsyna, zob. Mańkówka, w, brac
Mańkówka, k. Humania, zob. Mańkówka, w, brac
Mańkówka, k. Olhopola, zob. Mańkówka, w, brac
Marchocice (Markocice), w, kr
rzkat (diec. Kraków, arch. Kraków, dek. Książ Wielki)
▪ śwpom, mr, par. Racławice, Litak 1996, s. 222.
Marcinkowice, w, poz
rzkat (diec. Poznań, arch. Poznań, dek. Czarnków)
▪ śwgł, mr, s, Katarzyna PM, Litak 1996, s. 279.
Marcyporęba, w, kr
rzkat (diec. Kraków, arch. Kraków, dek. Zator)
▪ śwgł, dr, s, Marcin Bp, Litak 1996, s. 230.
Margenau, zob. Marynowy, w, malb
Margonin, m, gn
rzkat (diec. Poznań, arch. Poznań, dek. Czarnków)
▪ śwgł, mr, Wojciech Bp, Litak 1996, s. 279.
▪ śwpom, pr, Dorota PM, par. Margonin, Litak 1996, s. 281.
mojż
▪ śwgł, Liczba głów, s. 392, 1765 r.; IJCP. US Commission No. POCE000433.
Mariampol, m, rus
grkat (diec. Lwów, arch. Halicz, dek. Uście Zielone)
▪ śwgł, dr, s, Mikołaj Bp, Kołbuk 1998, s. 216; Skoczylas, Oficjalat Halicz, s. 49.
▪ śwgł, dr, s, PKrzyża Św, Kołbuk 1998, s. 216; Skoczylas, Oficjalat Halicz, s. 49 (przedmiejska).
rzkat (diec. Lwów, arch. Halicz, dek. Halicz)
▪ śwgł, Kapucyni, mr, s, zak, Św. Trójca, Litak 1996, s. 373.
mojż
▪ śwgł, Liczba głów, s. 397, 1765 r. (kahał); Spis Żydów i Karaitów, s. 17, 1765 r.
Marianówka, w, kij
praw (diec. Kijów)
▪ śwgł, dr, Michał A, Kołbuk 1998, s. 339.
Marianówka, zob. Maryanówka, w, brac
Marianówka, zob. Maryanówka, w, pod
Marienau, zob. Marynowy, w, malb
Marienburg, zob. Malbork, m, malb
Marienfelde, zob. Myśligoszcz, w, pom
Märkisch Friedland, zob. Mirosławiec, m, poz
Markocice, zob. Marchocice, w, kr
Markopol (Międzygóry), m, rus
grkat (diec. Lwów, arch. Lwów, dek. Złoczów)
▪ śwgł, dr, s, NarNMP, Kołbuk 1998, s. 198; Budzyński, Struktura, s. 140; Skoczylas, Oficjalat Lwów, s. 153.
▪ śwgł, dr, s, WnPańskie, Kołbuk 1998, s. 198 (Międzygóry); Skoczylas, Niedatowanyj rejestr, s. 551-552; Duh, Pawlyszyn, Spis parafii 1782 r. (WnNMP); Budzyński, Struktura, s. 140 (uważa Międzygóry za przedmieście Markopola); Skoczylas, Oficjalat Lwów, s. 153.
Markowa, w, rus
grkat (diec. Lwów, arch. Halicz, dek. Bohorodczany)
▪ śwgł, dr, k, Jan Ch, Kołbuk 1998, s. 203 (NarJana Ch); Skoczylas, Oficjalat Halicz, s. 3.
Markowa, w, rus
grkat (diec. Lwów, arch. Brzeżany, dek. Zawałów)
▪ śwgł, dr, d, OpNMP, Kołbuk 1998, s. 196.
Markowa, w, rus
rzkat (diec. Przemyśl, arch. Jarosław, dek. Jarosław)
▪ śwgł, dr, s, Dorota PM, Litak 1996, s. 398.
Markowce, w, kij
grkat (diec. Kijów-Wilno, arch. Kijów, dek. Berdyczów)
▪ śwgł, dr, s, Jan Chryzostom, Kołbuk 1998, s. 122; Socjografia, s. 101.
Markowce, w, pod
grkat (diec. Lwów, arch. Bar, dek. Latyczów)
▪ śwgł, dr, k, Michał A, Kołbuk 1998, s. 229 (kam); Skoczylas, Oficjalat Bar, s. 16.
Markowce, w, rus
grkat (diec. Lwów, arch. Halicz, dek. Stanisławów)
▪ śwgł, dr, s, NarPańskie, Kołbuk 1998, s. 213 (Demetriusz M); Skoczylas, Niedatowanyj rejestr, s. 576; Duh, Pawlyszyn, Spis parafii 1782 r. (WnPańskie); Skoczylas, Oficjalat Halicz, s. 40.
Markowce (Markowce, k. Antonin), w, woł
grkat (diec. Łuck)
▪ śwgł, dr, s, NarNMP, Kołbuk 1998, s. 283.
Markowce (Markowce, k. Krasiłowa), w, woł
grkat (diec. Łuck)
▪ śwgł, dr, s, Jerzy M, Kołbuk 1998, s. 283.
Markowce, k. Antonin, zob. Markowce, w, woł
Markowce, k. Krasiłowa, zob. Markowce, w, woł
Markowice, w, in
rzkat (diec. Włocławek, arch. Kruszwica, dek. Kruszwica)
▪ śwgł, Karmelici trzewiczkowi, mr, zak, NawNMP, Litak 1996, s. 336.
Markowicze, w, woł
grkat (diec. Łuck)
▪ śwgł, Kołbuk 1998, s. 283.
Markówka, w, rus
grkat (diec. Lwów, arch. Halicz, dek. Kołomyja)
▪ śwgł, dr, k, OfNMP, Duh, Pawlyszyn, Spis parafii 1782 r.; Skoczylas, Oficjalat Halicz, s. 23.
Markówka (Markówka, k. Hajsyna), w, brac
grkat (diec. Kijów-Wilno, arch. Kijów, dek. Granów)
▪ śwgł, dr, s, Kosma i Damian MM, Kołbuk 1998, s. 122; Socjografia, s. 32.
Markówka, k. Hajsyna, zob. Markówka, w, brac
Markówka, k. Jampola, zob. Januszgrod, m, brac
Markusze (Markusze, k. Berdyczowa), w, kij
grkat (diec. Kijów-Wilno, arch. Kijów, dek. Berdyczów)
▪ śwgł, dr, s, Michał A, Kołbuk 1998, s. 122; Socjografia, s. 101.
Markusze (Markusze, k. Litynia), w, pod
grkat (diec. Kijów-Wilno, arch. Kijów, dek. Pików)
▪ śwgł, dr, s, OpNMP, Kołbuk 1998, s. 122; Socjografia, s. 65 (brac).
Markusze, k. Berdyczowa, zob. Markusze, w, kij
Markusze, k. Litynia, zob. Markusze, w, pod
Markuszów, m, lub
rzkat (diec. Kraków, arch. Lublin, dek. Kazimierz)
▪ śwgł, mr, s, Józef W, Litak 1996, s. 234.
▪ śwpom, mr, s, kłs, Św. Duch, par. Markuszów, Litak 1996, s. 234.
mojż
▪ śwgł, dr, AKMK. AV43, k. 58, 1748 r.; Liczba głów, s. 398, 1765 r.; IJCP. US Commission No. POCE000635; Muszyńska, Żydzi, s. 124.
Marmaszowice (Marmuszowice), w, beł
grkat (diec. Lwów, arch. Lwów, dek. Biały Kamień)

▪ śwgł, dr, s, OpNMP, Budzyński, Struktura, s. 134; Kołbuk 1998, s. 198 (dek. Złoczów, rus); Duh, Pawlyszyn, Spis parafii 1782 r. (dek. Złoczów); Skoczylas, Oficjalat Lwów, s. 107.
Marmolijówka, zob. Mormolijówka, w, kij
Marmulejówka, zob. Mormolijówka, w, kij
Marmuszowice, zob. Marmaszowice, w, beł
Martew, w, poz
rzkat (diec. Poznań, arch. Poznań, dek. Czarnków)
▪ śwpom, dr, Wszyscy Św, par. Tuczno, Litak 1996, s. 281.
Martynkowce, zob. Martynówka, w, pod
Martynowce, zob. Martynówka, w, pod
Martynowicze, w, kij
grkat (diec. Kijów-Wilno, arch. Kijów, dek. Dymir)
▪ śwgł, dr, s, Jerzy M, Kołbuk 1998, s. 122; Socjografia, s. 122.
Martynów Nowy (Martynów), m, rus
grkat (diec. Lwów, arch. Halicz, dek. Bursztyn)
▪ śwgł, dr, s, Mikołaj Bp, Kołbuk 1998, s. 203.
rzkat (diec. Lwów, arch. Lwów, dek. Rohatyn)
▪ śwgł, dr, s, Mikołaj Bp, Litak 1996, s. 377.
mojż
▪ śwgł, Liczba głów, s. 397, 1765 r.; Spis Żydów i Karaitów, s. 20, 1765 r.
Martynów Stary, w, rus
grkat (diec. Lwów, arch. Halicz, dek. Bursztyn)
▪ śwgł, dr, s, Michał A, Kołbuk 1998, s. 203.
Martynów, zob. Martynów Nowy, m, rus
Martynówka, w, kij
grkat (diec. Kijów-Wilno, arch. Kijów, dek. Korsuń)
▪ śwgł, s, Mikołaj Bp, Socjografia, s. 130; Pochilewicz, s. 550 (cerkiew z 1773 r.).
Martynówka, w, woł
grkat (diec. Łuck)
▪ śwgł, dr, Demetriusz M, Kołbuk 1998, s. 283.
Martynówka (Martynowce), w, pod
grkat (diec. Lwów, arch. Kamieniec Podolski, dek. Czarny Ostrów)
▪ śwgł, dr, s, Skoczylas, Oficjalat Kamieniec Podolski, s. 45.
Martynówka (Martynówka, k. Meżyrowa), w, pod
grkat (diec. Lwów, arch. Bar, dek. Bar)
▪ śwgł, dr, k, NarNMP, Kołbuk 1998, s. 229 (kam); przynależność dekanalna wątpliwa.
Martynówka (Martynówka, k. Satanowa, Martynkowce), w, pod
grkat (diec. Lwów, arch. Kamieniec Podolski, dek. Satanów)
▪ śwgł, dr, s, Demetriusz M, Kołbuk 1998, s. 229 (kam); Skoczylas, Oficjalat Kamieniec Podolski, s. 81.
Martynówka, k. Meżyrowa, zob. Martynówka, w, pod
Martynówka, k. Satanowa, zob. Martynówka, w, pod
Maryanówka (Marianówka), w, brac
grkat (diec. Kijów-Wilno, arch. Kijów, dek. Niemirów)
▪ śwgł, dr, s, WnNMP, Kołbuk 1998, s. 122; Socjografia, s. 62.
Maryanówka (Marianówka), w, pod
grkat (diec. Lwów, arch. Bar, dek. Kopajgród)
▪ śwgł, dr, s, OpNMP, Kołbuk 1998, s. 229 (Marianówka, kam); Skoczylas, Oficjalat Bar, s. 12.
Maryjka (Morejki), w, brac
grkat (diec. Kijów-Wilno, arch. Kijów, dek. Tetyjów)
▪ śwpom, dr, Prakseda PM, par. Sabadasz, Kołbuk 1998, s. 151.
Marynin, w, woł
grkat (diec. Łuck)
▪ śwgł, dr, s, PPańskie, Kołbuk 1998, s. 283; Kondratiuk, Dżereła z istorii, 1791-1792 r. (dek. Korzec).
Marynowy (Margenau, Marienau), w, malb
rzkat (diec. Chełmno, arch. Malbork, dek. Żuławki)
▪ śwgł, mr, k, Anna, Litak 1996, s. 165.
lut
▪ śwgł, ADPel. C67, s. 297, 1795 r. (świątynia i duchowny); Rhesa II, s. 191, 1834 r. (pastorzy od 1574 roku); Die kirchliche Organisation um 1785.
Marzenin, w, gn
rzkat (diec. Gniezno, arch. Gniezno, dek. Gniezno - św. Trójca)
▪ śwgł, dr, d, Mikołaj Bp, Litak 1996, s. 169.
Marzenin, w, sier
rzkat (diec. Gniezno, arch. Uniejów, dek. Szadek)
▪ śwgł, dr-mr, d, WnNMP, Litak 1996, s. 201.
Marzęcino (Jungfer, Jungfehr), w, malb
lut
▪ śwgł, Rhesa II, s. 153, 1834 r. (pastorzy od 1614 roku); Die kirchliche Organisation um 1785.
Masanowka, zob. Mosany, w, kij
Masiowce, w, pod
grkat (diec. Lwów, arch. Kamieniec Podolski, dek. Proskurów)
▪ śwgł, dr, s, Michał A, Kołbuk 1998, s. 229 (kam); Skoczylas, Oficjalat Kamieniec Podolski, s. 78.
Masłomęcz, w, rus
grkat (diec. Chełm, arch. Chełm, dek. Hrubieszów)
▪ śwgł, dr, s, NarNMP, Kołbuk 1998, s. 299 (beł).
Masłowa (Kut Krasny, Nesterówka), w, kij
grkat (diec. Kijów-Wilno, arch. Kijów)
▪ śwgł, dr, s, NarNMP, Kołbuk 1998, s. 122.
Masłówka, w, kij
grkat (diec. Kijów-Wilno, arch. Kijów, dek. Bohusław)
▪ śwgł, dr, s, Mikołaj Bp, Kołbuk 1998, s. 122; Socjografia, s. 108.
Maszanówka, zob. Mosany, w, kij
Maszów, w, rus
grkat (diec. Chełm, arch. Chełm, dek. Luboml)
▪ śwgł, dr, s, Barbara PM, Kołbuk 1998, s. 302.
Matarnia, w, pom
rzkat (diec. Włocławek, arch. Gdańsk, dek. Gdańsk)
▪ śwgł, Cystersi, mr, d, obsł. zak, Walenty M, Litak 1996, s. 337, 500 (parafia obsługiwana przez cystersów z Oliwy).
Matcze, w, rus
grkat (diec. Chełm, arch. Chełm, dek. Horodło)
▪ śwgł, dr, s, OpNMP, Kołbuk 1998, s. 298 (beł); Jabłonowski, Ziemie ruskie, nr 1 (beł); Janeczek, Osadnictwo, mapa 10.
Matczyn, w, lub
rzkat (diec. Kraków, arch. Lublin, dek. Chodel)
▪ śwgł, dr, s, WnNMP, Litak 1996, s. 233.
Matiusza, zob. Matiusze, w, kij
Matiuszany, zob. Matiusze, w, kij
Matiusze (Matiuszany, Matiusza), w, kij
grkat (diec. Kijów-Wilno, arch. Kijów, dek. Białacerkiew)
▪ śwgł, dr, Michał A, Kołbuk 1998, s. 122; Socjografia, s. 104.
Matków, w, rus
grkat (diec. Przemyśl, dek. Wysocko)
▪ śwgł, dr, s, Ucieczka do Egiptu NMP, Budzyński, Ludność, II, s. 241; Kołbuk 1998, s. 269.
▪ śwgł, dr, s, Św. Duch, Budzyński, Ludność, II, s. 241; Kołbuk 1998, s. 269.
Matronka, zob. Motrunki, w, kij
Matruńki, zob. Motrunki, w, woł

Matusów, w, kij
grkat (diec. Kijów-Wilno, arch. Kijów)
▪ śwgł, dr, Demetriusz M, Kołbuk 1998, s. 122.
Matwicha (Matwieicha, Mahwijcha), w, brac
grkat (diec. Kijów-Wilno, arch. Kijów, dek. Tetyjów)
▪ śwgł, dr, s, OpNMP, Kołbuk 1998, s. 123 (Matwieicha); Socjografia, s. 83 (Mahwijcha).
Matwieicha, zob. Matwicha, w, brac
Matwijkowce (Matwijków), w, pod
grkat (diec. Lwów, arch. Kamieniec Podolski, dek. Gródek)
▪ śwgł, dr, s, Michał A, Kołbuk 1998, s. 229 (Matwijków, kam, k); Skoczylas, Oficjalat Kamieniec Podolski, s. 53.
Matwijków, zob. Matwijkowce, w, pod
Matwijowce, w, woł
grkat (diec. Łuck)
▪ śwgł, dr, s, OpNMP, Kołbuk 1998, s. 283.
Matyjowce, w, rus
grkat (diec. Lwów, arch. Halicz, dek. Zabłotów)
▪ śwgł, dr, k, OpNMP, Kołbuk 1998, s. 208 (dek. Kołomyja, s); Duh, Pawlyszyn, Spis parafii 1782 r.; Skoczylas, Oficjalat Halicz, s. 51.
Maydan Prosiątkowski, zob. Porosiatkowski Majdan, w, pod
Maydaniczki, zob. Majdaneckie, w, brac
Mayworów, zob. Hajwarów, w, brac
Mazema, w, brac
grkat (diec. Kijów-Wilno, arch. Kijów, dek. Hołowanieskie)
▪ śwgł, s, Socjografia, s. 38 (patronat Józefa Lubomirskiego, starosty romanowskiego; lokalizacja miejscowości nieznana, być może chodzi o wieś Moszczenna, k. Temnej, SGKP. VI, s. 729).
Mazepin, zob. Mazepińce, w, kij
Mazepińce, w, woł
grkat (diec. Łuck)
▪ śwgł, dr, s, OpNMP, Kołbuk 1998, s. 283; Kondratiuk, Dżereła z istorii, 1791-1792 r. (dek. Krasiłów).
Mazepińce (Mazepińce, k. Litynia), w, pod
grkat (diec. Kijów-Wilno, arch. Kijów, dek. Lubar)
▪ śwgł, dr, k, Michał A, Kołbuk 1998, s. 123 (s); Socjografia, s. 137 (patronat starostwa ułanowskiego); Jabłonowski, Ziemie ruskie, nr 6.
Mazepińce (Mazepińce, k. Wasylkowa, Mazepin), w, kij
grkat (diec. Kijów-Wilno, arch. Kijów, dek. Pawołocz)
▪ śwgł, dr, k, Mikołaj Bp, Kołbuk 1998, s. 123; Socjografia, s. 144 (Mazepin).
Mazepińce, k. Litynia, zob. Mazepińce, w, pod
Mazepińce, k. Wasylkowa, zob. Mazepińce, w, kij
Mazew, w, łęcz
rzkat (diec. Gniezno, arch. Łęczyca, dek. Kłodawa)
▪ śwgł, dr, d, Jan Ch, Litak 1996, s. 191.
Maziły, w, beł
grkat (diec. Chełm, arch. Bełz, dek. Tomaszów)
▪ śwgł, dr, s, NawNMP, Kołbuk 1998, s. 309.
Mazniki (Maźniki), w, pod
grkat (diec. Lwów, arch. Kamieniec Podolski, dek. Zińków)
▪ śwgł, dr, s, Jan Ch, Kołbuk 1998, s. 229 (kam); Skoczylas, Oficjalat Kamieniec Podolski, s. 100.
Mazowsze, w, in
rzkat (diec. Płock, arch. Dobrzyń, dek. Lipno)
▪ śwgł, dr-mr, s, Marcin Bp, Litak 1996, s. 262.
Mazurowa, zob. Mazurówka, w, brac
Mazurówka (Chmielnik), w, pod
grkat (diec. Lwów, arch. Bar, dek. Latyczów)
▪ śwgł, dr, k, Eliasz Pr, Kołbuk 1998, s. 229 (kam); Skoczylas, Oficjalat Bar, s. 14 (przedmieście Chmielnika).
Mazurówka (Mazurowa), w, brac
grkat (diec. Kijów-Wilno, arch. Kijów, dek. Hołowanieskie)
▪ śwgł, dr, s, Jan Ew, Kołbuk 1998, s. 116; Socjografia, s. 38 (patronat Józefa Lubomirskiego, starosty romanowskiego).
Maźniki, zob. Mazniki, w, pod
Mączniki, w, kal
rzkat (diec. Poznań, arch. Poznań, dek. Środa)
▪ śwgł, dr, d, OczNMP, Wawrzyniec M, Litak 1996, s. 286.
Mączyn (Moncze), w, brac
grkat (diec. Kijów-Wilno, arch. Kijów, dek. Pohrebyszcze)
▪ śwgł, dr, s, NarNMP, Kołbuk 1998, s. 123; Socjografia, s. 148 (Moncze, kij).
Mączyńce (Mończyńce), w, brac
grkat (diec. Kijów-Wilno, arch. Kijów, dek. Berdyczów)
▪ śwgł, dr, s, Jan Ew, Kołbuk 1998, s. 123; Socjografia, s. 101; SGKP. VI, s. 216 (NMP).
Mądre, w, kal
rzkat (diec. Poznań, arch. Poznań, dek. Środa)
▪ śwgł, dr, d, Jadwiga Wd, Litak 1996, s. 286.
Mądzelówka (Mozolówka), w, rus
grkat (diec. Lwów, arch. Brzeżany, dek. Zarwanica)
▪ śwgł, dr, s, OpNMP, Kołbuk 1998, s. 195.
Mąkolice, w, łęcz
rzkat (diec. Gniezno, arch. Łęczyca, dek. Zgierz)
▪ śwpom, dr, d, par. Piątek, Litak 1996, s. 195.
Mąkolno, w, kal
rzkat (diec. Gniezno, arch. Gniezno, dek. Sompolno)
▪ śwgł, dr, s, Andrzej Ap, Litak 1996, s. 173.
Mąkoszyn, w, brzkuj
rzkat (diec. Włocławek, arch. Włocławek, dek. Izbica Kujawska)
▪ śwgł, dr, s, Jakub W Ap, Litak 1996, s. 343.
Mąkowarsko, w, in
rzkat (diec. Gniezno, arch. Kamień, dek. Więcbork)
▪ śwgł, pr, d, Wawrzyniec M, Litak 1996, s. 184.
Mątawy (Mątwy, Montau), w, pom
men
▪ śwgł, Kizik, Mennonici, s. 128 (gmina fryzyjska); Mennonite Encyclopedia, t. 3, s. 743-744.
Mątowy Wielkie (Gross Montau), w, malb
rzkat (diec. Chełmno, arch. Malbork, dek. Malbork)
▪ śwgł, mr, k, Piotr i Paweł AAp, Litak 1996, s. 164.
Mątwy, zob. Mątawy, w, pom
Mchawa, w, rus
grkat (diec. Przemyśl, dek. Baligród)
▪ śwgł, dr, s, Michał A, Budzyński, Ludność, II, s. 241; Kołbuk 1998, s. 240.
Mchy, w, poz
rzkat (diec. Poznań, arch. Śrem, dek. Nowe Miasto)
▪ śwgł, mr, s, Marcin Bp, Litak 1996, s. 293.
Mchyżyńce Wołoskie, zob. Mecherzyńce Wołoskie, w, kij
Mecherzyńce, w, woł
grkat (diec. Łuck)
▪ śwgł, dr, s, Michał A, Kołbuk 1998, s. 283.
Mecherzyńce Dębowe (Dębowe Macharzyńce, Mychyżyńce Dębowe), w, kij
grkat (diec. Kijów-Wilno, arch. Kijów, dek. Białołówka)
▪ śwgł, dr, s, NarNMP, Kołbuk 1998, s. 123 (brac); Socjografia, s. 106 (Mychyżyńce Dębowe); Jabłonowski, Ziemie ruskie, nr 9.

Mecherzyńce Wołoskie (Macharzyńce Wołoskie, Mchyżyńce Wołoskie), w, kij
grkat (diec. Kijów-Wilno, arch. Kijów, dek. Białołówka)
▪ śwgł, dr, s, WnNMP, Kołbuk 1998, s. 123; Socjografia, s. 106 (Mchyżyńce Wołoskie).
Mechowo, w, pom
rzkat (diec. Włocławek, arch. Gdańsk, dek. Puck)
▪ śwgł, Cystersi, pr, d, obsł. zak, Jakub W Ap, Mikołaj Bp, Litak 1996, s. 340, 500 (parafię obsługiwali cystersi z Oliwy).
Meczetna Mała, w, brac
grkat (diec. Kijów-Wilno, arch. Kijów, dek. Hołowanieskie)
▪ śwgł, dr, s, WnNMP, Kołbuk 1998, s. 123 (przynależność dekanalna wątpliwa).
Medenice, w, rus
grkat (diec. Przemyśl, dek. Drohobycz)
▪ śwgł, dr, k, WnNMP, Budzyński, Ludność, II, s. 241; Kołbuk 1998, s. 245.
rzkat (diec. Przemyśl, arch. Przemyśl, dek. Sambor)
▪ śwgł, dr, k, Św. Trójca, Michał A, Litak 1996, s. 405.
Medówka (Miodówka), w, brac
grkat (diec. Kijów-Wilno, arch. Kijów, dek. Kalnik)
▪ śwgł, dr, s, Św. Trójca, Kołbuk 1998, s. 123; Socjografia, s. 53.
Meducha, w, rus
grkat (diec. Lwów, arch. Brzeżany, dek. Zawałów)
▪ śwgł, dr, d, Przeniesienie Relikwii Mikołaja Bpa, Budzyński, Struktura, s. 140; Duh, Pawlyszyn, Spis parafii 1782 r. (Mikołaj Bp); Skoczylas, Oficjalat Brzeżany, s. 99.
Medwedka (Medwedówka), w, brac
grkat (diec. Kijów-Wilno, arch. Kijów, dek. Winnica)
▪ śwgł, k, Kołbuk 1998, s. 123; Socjografia, s. 86 (Medwedówka, patronat Stanisława Poniatowskiego, syna Kazimierza); SGKP. VI, s. 231.
Medwedowce, w, rus
grkat (diec. Lwów, arch. Brzeżany, dek. Buczacz)
▪ śwgł, dr, s, WnNMP, Budzyński, Struktura, s. 135; Kołbuk 1998, s. 195 (dek. Zarwanica); Skoczylas, Oficjalat Brzeżany, s. 62.
Medwedówka, m, kij
grkat (diec. Kijów-Wilno, arch. Kijów)
▪ śwgł, dr, k, WnNMP, Kołbuk 1998, s. 123; Pochilewicz, s. 685 (w 1741 r. w dekanacie Czehryn).
▪ śwgł, dr, k, PPańskie, Kołbuk 1998, s. 123.
▪ śwgł, dr, k, Michał A, Kołbuk 1998, s. 123; Pochilewicz, s. 685 (w 1741 r. w dekanacie Czehryn).
praw (diec. Kijów)
▪ śwpom, zak, Mikołaj Bp, Kołbuk 1998, s. 354.
mojż
▪ śwgł, Liczba głów, s. 403, 1765 r.; AJZR. 5.2, s. 214, 1775 r.
Medwedówka Wielka (Medwedówka Wielka, k. Nowego Sioła), w, woł
grkat (diec. Łuck)
▪ śwgł, dr, s, OpNMP, Kołbuk 1998, s. 283.
Medwedówka Wielka (Medwedówka Wielka, k. Sudyłkowa), w, woł
grkat (diec. Łuck)
▪ śwgł, dr, s, NarNMP, Kołbuk 1998, s. 283; Kondratiuk, Dżereła z istorii, 1791-1792 r. (dek. Łabuń).
Medwedówka Wielka, k. Nowego Sioła, zob. Medwedówka Wielka, w, woł
Medwedówka Wielka, k. Sudyłkowa, zob. Medwedówka Wielka, w, woł
Medwedówka, zob. Medwedka, w, brac
Medweża, zob. Medweże, w, brac
Medweżanka, w, kij
grkat (diec. Kijów-Wilno, arch. Kijów, dek. Owrucz)
▪ śwgł, s, Socjografia, s. 142 (lokalizacja miejscowości nieznana).
Medweże (Medweża), w, brac
grkat (diec. Kijów-Wilno, arch. Kijów, dek. Woronowica)
▪ śwgł, dr, s, NarNMP, Kołbuk 1998, s. 123; Socjografia, s. 89 (Medweża).
Medwieże Wielkie, w, woł
grkat (diec. Łuck)
▪ śwgł, Kołbuk 1998, s. 283.
Medwin, m, kij
grkat (diec. Kijów-Wilno, arch. Kijów, dek. Bohusław)
▪ śwgł, dr, s, Mikołaj Bp, Kołbuk 1998, s. 123; Socjografia, s. 108.
▪ śwgł, dr, s, WnNMP, Kołbuk 1998, s. 123; Socjografia, s. 108.
Medyka, w, rus
grkat (diec. Przemyśl, dek. Przemyśl)
▪ śwgł, dr, k, PPańskie, Budzyński, Ludność, II, s. 242; Kołbuk 1998, s. 259.
rzkat (diec. Przemyśl, arch. Przemyśl, dek. Mościska)
▪ śwgł, dr, d, Piotr i Paweł AAp, Litak 1996, s. 403.
Medyn (Medyń), w, woł
grkat (diec. Łuck)
▪ śwgł, dr, s, OpNMP, Kołbuk 1998, s. 283 (Medyń).
Medynia, w, rus
grkat (diec. Lwów, arch. Halicz, dek. Kałusz)
▪ śwgł, dr, s, ZmPańskie, Kołbuk 1998, s. 217; Skoczylas, Niedatowanyj rejestr, s. 569; Duh, Pawlyszyn, Spis parafii 1782 r. (Michał A); Skoczylas, Oficjalat Halicz, s. 18.
Medynia Głogowska (Medynia), w, rus
rzkat (diec. Przemyśl, arch. Jarosław, dek. Leżajsk)
▪ śwgł, dr, s, NarNMP, Budzyński, Ludność, II, s. 242; Litak 1996, s. 400 (Medynia).
Medynia, zob. Medynia Głogowska, w, rus
Medyń, zob. Medyn, w, woł
Medysówka, zob. Miodusówka, w, woł
Medzibrodie, zob. Międzybrodzie, w, sp
Mehlsack, zob. Pieniężno, m, war
Melańce, zob. Meleńce, w, kij
Melenia, zob. Meleńce, w, kij
Melenie (Mełenie), w, kij
grkat (diec. Kijów-Wilno, arch. Kijów, dek. Czerniachów)
▪ śwgł, dr, s, Michał A, Kołbuk 1998, s. 123; Socjografia, s. 119.
Meleńce (Melańce, Melenia), w, kij
grkat (diec. Kijów-Wilno, arch. Kijów, dek. Lubar)
▪ śwgł, dr, s, Michał A, Kołbuk 1998, s. 123; Socjografia, s. 137 (Melenia).
Meleszków (Miliszkowka, Maleszków), w, brac
grkat (diec. Kijów-Wilno, arch. Kijów, dek. Hajsyn)
▪ śwgł, dr, s, Jan Ew, Kołbuk 1998, s. 122 (Maleszków); Socjografia, s. 35 (Miliszkowka).
Melsztyn, w, kr
rzkat (diec. Kraków, arch. Wojnicz, dek. Wojnicz)
▪ śwgł, dr, s, PKrzyża Św, Litak 1996, s. 256.
▪ śwpom, mr, s, Św. Duch, par. Melsztyn, Litak 1996, s. 257 (Zamek).
Mełenie, zob. Melenie, w, kij
Mełgiew, w, lub
rzkat (diec. Kraków, arch. Lublin, dek. Parczew)
▪ śwgł, mr, s, Wit, Modest MM, Litak 1996, s. 236.
Mełna, w, rus
grkat (diec. Lwów, arch. Lwów, dek. Strzeliska Nowe)

▪ śwgł, dr, s, Sobór Michała A, Kołbuk 1998, s. 191 (Michał A); Skoczylas, Oficjalat Lwów, s. 145.
Merwa, w, woł
grkat (diec. Chełm, arch. Bełz, dek. Strzemilcze)
▪ śwgł, dr, s, NarNMP, Kołbuk 1998, s. 308 (beł); Jabłonowski, Ziemie ruskie, nr 2 (woł).
Meryszczów, w, rus
grkat (diec. Lwów, arch. Lwów, dek. Gołogóry)
▪ śwgł, dr, s, Prakseda PM, Budzyński, Struktura, s. 136; Kołbuk 1998, s. 172 (dek. Bóbrka); Skoczylas, Oficjalat Lwów, s. 124.
Meseritz, zob. Międzyrzecz, m, poz
Meszczerówka, zob. Myszarówka, w, brac
Meszkow, zob. Mieszków, w, poz
Metanówka, w, brac
grkat (diec. Kijów-Wilno, arch. Kijów, dek. Teplik)
▪ śwgł, dr, s, WnNMP, Kołbuk 1998, s. 123; Socjografia, s. 80.
Metelno, w, woł
grkat (diec. Łuck)
▪ śwgł, dr, s, OpNMP, Kołbuk 1998, s. 283.
Meteniów, w, rus
grkat (diec. Lwów, arch. Brzeżany, dek. Zborów)
▪ śwgł, dr, s, Mikołaj Bp, Kołbuk 1998, s. 197.
Metyńce, w, pod
grkat (diec. Kijów-Wilno, arch. Kijów, dek. Pików)
▪ śwgł, dr, s, Michał A, Kołbuk 1998, s. 123; Socjografia, s. 65 (brac).
Mewe, zob. Gniew, m, pom
Mezynówka, zob. Mizinówka, w, kij
Meżyrowska Słobódka (Słoboda Meżyrowska, Nowosielica), w, pod
grkat (diec. Lwów, arch. Bar, dek. Bar)
▪ śwgł, dr, s, NarNMP, Skoczylas, Oficjalat Bar, s. 8.
Meżyrowska Słobódka, zob. Sewerynowska Słobódka, w, pod
Meżyrów, m, pod
grkat (diec. Lwów, arch. Bar, dek. Bar)
▪ śwgł, dr, k, WnNMP, Kołbuk 1998, s. 229 (kam); Skoczylas, Oficjalat Bar, s. 6.
rzkat (diec. Kamieniec Podolski, dek. Szarogród)
▪ śwgł, WnNMP, Litak 1996, s. 370.
Meżyrycz (Międzyrzecz), m, kij
grkat (diec. Kijów-Wilno, arch. Kijów, dek. Moszny)
▪ śwgł, dr, s, NarNMP, Kołbuk 1998, s. 123 (prawdopodobnie w dek. Moszny).
Meżyryczka (Meżyryczka, k. Owrucza, Międzyrzecz), w, kij
grkat (diec. Kijów-Wilno, arch. Kijów, dek. Barasze)
▪ śwgł, dr, s, Mikołaj Bp, Kołbuk 1998, s. 123; Socjografia, s. 98 (Międzyrzecz).
Meżyryczka (Meżyryczka, k. Radomyśla, Międzyrzeczka), w, kij
grkat (diec. Kijów-Wilno, arch. Kijów, dek. Radomyśl)
▪ śwgł, dr, d, OpNMP, Kołbuk 1998, s. 123; Socjografia, s. 151 (Międzyrzeczka).
Meżyryczka, k. Owrucza, zob. Meżyryczka, w, kij
Meżyryczka, k. Radomyśla, zob. Meżyryczka, w, kij
Męcina (Męcina Górna), w, kr
rzkat (diec. Kraków, arch. Nowy Sącz, dek. Nowy Sącz)
▪ śwgł, dr, s, Antoni O, Litak 1996, s. 238.
Męcina Górna, zob. Męcina, w, kr
Męcina Wielka, w, kr
grkat (diec. Przemyśl, dek. Biecz)
▪ śwgł, dr, k, Kosma i Damian MM, Kołbuk 1998, s. 241; Budzyński, Ludność, II, s. 242.
Męczyszczów, zob. Mieczyszczów, w, rus
Mędromierz Wielki, w, pom
rzkat (diec. Gniezno, arch. Kamień, dek. Tuchola)
▪ śwpom, dr, k, Stanisław Bp, par. Jeleńcz, Litak 1996, s. 184.
Męka, w, sier
rzkat (diec. Gniezno, arch. Uniejów, dek. Lutomiersk)
▪ śwgł, dr-mr, k, Wojciech Bp, Litak 1996, s. 199.
Mgowo, w, che
rzkat (diec. Chełmno, arch. Chełmno, dek. Wąbrzeźno)
▪ śwpom, mr, Barbara PM, par. Nowa Wieś Królewska, Litak 1996, s. 163.
Miahkochody, w, brac
grkat (diec. Kijów-Wilno, arch. Kijów, dek. Teplik)
▪ śwgł, dr, s, Demetriusz M, Kołbuk 1998, s. 123; Socjografia, s. 80.
Miakołowicze (Miakołówka, Miękojajowicze), w, kij
grkat (diec. Kijów-Wilno, arch. Kijów, dek. Barasze)
▪ śwgł, dr, s, OpNMP, Kołbuk 1998, s. 123; Socjografia, s. 98 (Miakołówka).
Miakołówka, zob. Miakołowicze, w, kij
Miakoły, zob. Miakoty, w, woł
Miakoty (Miakoły), w, woł
grkat (diec. Łuck)
▪ śwgł, dr, s, Prakseda PM, Kołbuk 1998, s. 283.
Mianowice, w, beł
grkat (diec. Chełm, arch. Bełz, dek. Waręż)
▪ śwgł, dr, s, Jerzy M, Kołbuk 1998, s. 311.
Miasteczko, m, gn
rzkat (diec. Gniezno, arch. Kamień, dek. Nakło)
▪ śwgł, pr, s, Wszyscy Św, Litak 1996, s. 183.
Miasteczko, m, kij
grkat (diec. Kijów-Wilno, arch. Kijów, dek. Chodorków)
▪ śwgł, dr, s, NarNMP, Kołbuk 1998, s. 123; Socjografia, s. 111.
Miastkowo, w, maz
rzkat (diec. Płock, arch. Pułtusk, dek. Łomża)
▪ śwgł, k, 10TysRycerzy MM, Jakub W Ap, Anna, Litak 1996, s. 272.
Miastków Kościelny, w, maz
rzkat (diec. Poznań, arch. Warszawa, dek. Latowicz)
▪ śwgł, mr, s, NawNMP, Leonard O, Litak 1996, s. 300.
Miastkówka, m, brac
grkat (diec. Kijów-Wilno, arch. Kijów, dek. Jampol)
▪ śwgł, mr, s, ZwNMP, Kołbuk 1998, s. 123; Socjografia, s. 44.
rzkat (diec. Łuck, arch. Łuck, dek. Bracław)
▪ śwgł, dr, s, NPNMP, Litak 1996, s. 388.
mojż
▪ śwgł, Liczba głów, s. 402, 1765 r.; AJZR. 5.2, s. 179, 1765 r.
Miastkówka, zob. Huczałówka, w, brac
Miastkówka, zob. Rotmistrzówka, w, brac
Miatyn (Miatyn, k. Dubna), w, woł
grkat (diec. Łuck)
▪ śwgł, dr, s, OpNMP, Kołbuk 1998, s. 283.
Miatyn (Miatyn, k. Ostroga), w, woł
grkat (diec. Łuck)
▪ śwgł, dr, s, Prakseda PM, Kołbuk 1998, s. 283.
Miatyn, k. Dubna, zob. Miatyn, w, woł
Miatyn, k. Ostroga, zob. Miatyn, w, woł
Miączyn, w, beł
grkat (diec. Chełm, arch. Chełm, dek. Zamość)
▪ śwgł, dr, s, Michał A, Kołbuk 1998, s. 305.
Miączyn, w, maz
rzkat (diec. Płock, arch. Płock, dek. Zakroczym)
▪ śwgł, dr, s, Maria Magdalena, Litak 1996, s. 271.

Michajłowce, w, woł
grkat (diec. Łuck)
▪ śwgł, dr, s, WnPańskie, Kołbuk 1998, s. 283.
Michajłowka Wojewodzińska, zob. Michałówka, w, brac
Michajłówka (Michajłówka, k. Czerkas), w, kij
grkat (diec. Kijów-Wilno, arch. Kijów, dek. Moszny)
▪ śwgł, dr, s, Michał A, Kołbuk 1998, s. 123; Socjografia, s. 139.
Michajłówka (Michajłówka, k. Owrucza), w, kij
grkat (diec. Kijów-Wilno, arch. Kijów, dek. Barasze)
▪ śwgł, dr, s, Michał A, Kołbuk 1998, s. 123; Socjografia, s. 98.
Michajłówka, zob. Michałówka, w, brac
Michajłówka, zob. Michałówka, w, pod
Michajłówka, zob. Misajłówka, w, kij
Michajłówka, k. Bałty, zob. Michalówka, w, brac
Michajłówka, k. Czerkas, zob. Michajłówka, w, kij
Michajłówka, k. Owrucza, zob. Michajłówka, w, kij
Michajłówka, k. Winnicy, zob. Michałówka, w, brac
Michalcze, m, rus
grkat (diec. Lwów, arch. Halicz, dek. Horodenka)
▪ śwgł, mr, s, Mikołaj Bp, Kołbuk 1998, s. 206 (wieś); Skoczylas, Oficjalat Halicz, s. 13; SGKP. VI, s. 292-293.
rzkat (diec. Lwów, arch. Halicz, dek. Kołomyja)
▪ śwgł, mr, s, Michał A, Litak 1996, s. 374 (wieś); Skoczylas, Oficjalat Halicz, s. 13; SGKP. VI, s. 292-293.
Michale, w, rus
grkat (diec. Chełm, arch. Chełm, dek. Hrubieszów)
▪ śwgł, dr, k, OfNMP, Kołbuk 1998, s. 299 (beł).
Michalewice, w, rus
grkat (diec. Przemyśl, dek. Sądowa Wisznia)
▪ śwgł, dr, s, Mikołaj Bp, Budzyński, Ludność, II, s. 243; Kołbuk 1998, s. 262.
Michależękowa, w, brac
grkat (diec. Kijów-Wilno, arch. Kijów, dek. Hołowanieskie)
▪ śwgł, s, Socjografia, s. 38 (patronat Józefa Lubomirskiego, starosty romanowskiego).
Michalowce (Mihalowce, Malijowce), w, pod
grkat (diec. Lwów, arch. Bar, dek. Bar)
▪ śwgł, dr, k, PPańskie, Kołbuk 1998, s. 229 (kam, s); Skoczylas, Oficjalat Bar, s. 7.
Michalówka (Michajłówka, k. Bałty, Michałówka), w, brac
grkat (diec. Kijów-Wilno, arch. Kijów, dek. Raszków)
▪ śwgł, dr, s, Kołbuk 1998, s. 123; Socjografia, s. 71.
Michalówka Tulczyniecka, zob. Michałówka, w, brac
Michalówka, zob. Michałówka, w, brac
Michałki, w, in
lut
▪ śwgł, MZP10, s. 127, 315, 1781 r. (zbór publiczny).
Michałkowce, w, pod
grkat (diec. Lwów, arch. Kamieniec Podolski, dek. Zińków)
▪ śwgł, dr, s, Prakseda PM, Kołbuk 1998, s. 229 (kam); Skoczylas, Oficjalat Kamieniec Podolski, s. 100.
rzkat (diec. Kamieniec Podolski, dek. Międzyboż)
▪ śwgł, dr, s, NPNMP, Litak 1996, s. 369.
Michałkowce, w, woł
grkat (diec. Łuck)
▪ śwgł, dr, s, Św. Trójca, Kołbuk 1998, s. 283; Kondratiuk, Dżereła z istorii, 1791-1792 r. (dek. Hoszcza).
Michałkowce, zob. Michałpol, m, pod
Michałkowiecka Słobódka, w, pod
grkat (diec. Lwów, arch. Kamieniec Podolski, dek. Zińków)
▪ śwgł, dr, s, NarNMP, Kołbuk 1998, s. 220 (kam); przynależność dekanalna wątpliwa.
Michałków, w, pod
grkat (diec. Lwów, arch. Kamieniec Podolski, dek. Skała)
▪ śwgł, dr, s, Mikołaj Bp, Kołbuk 1998, s. 229 (kam); Skoczylas, Oficjalat Kamieniec Podolski, s. 86.
Michałowce, w, pod
grkat (diec. Lwów, arch. Bar, dek. Bar)
▪ śwgł, dr, s, Michał A, Kołbuk 1998, s. 228 (kam); Skoczylas, Oficjalat Bar, s. 7.
Michałowce, zob. Michałówka, w, brac
Michałowice, w, raw
rzkat (diec. Gniezno, arch. Łowicz, dek. Rawa Mazowiecka)
▪ śwgł, mr, s, Wszyscy Św, Litak 1996, s. 197.
Michałowice, w, rus
grkat (diec. Przemyśl, dek. Drohobycz)
▪ śwgł, dr, s, Kosma i Damian MM, Budzyński, Ludność, II, s. 243; Kołbuk 1998, s. 245.
Michałów, w, san
rzkat (diec. Kraków, arch. Wiślica Pr, dek. Sokolina)
▪ śwgł, mr, s, Wawrzyniec M, Litak 1996, s. 252.
Michałówka, m, woł
grkat (diec. Łuck)
▪ śwgł, dr, OpNMP, Kołbuk 1998, s. 283.
mojż
▪ śwgł, Liczba głów, s. 399, 1765 r.; AJZR. 5.2, s. 86, 1765 r.
Michałówka, w, kr
rzkat (diec. Kraków, arch. Kraków, dek. Skała)
▪ śwpom, mr, Jan N, par. Jangrot, Litak 1996, s. 227.
Michałówka, w, rus
rzkat (diec. Przemyśl, arch. Przemyśl, dek. Mościska)
▪ śwgł, dr, s, Litak 1996, s. 403.
Michałówka (Michajłówka, k. Winnicy), w, brac
grkat (diec. Kijów-Wilno, arch. Kijów, dek. Woronowica)
▪ śwgł, dr, s, Michał A, Kołbuk 1998, s. 123 (Michajłówka); Socjografia, s. 89; SGKP. VI, s. 304 (PKrzyża Św.).
Michałówka (Michalówka Tulczyniecka, Michyłówka Szlachecka, Michajłowka Wojewodzińska), w, brac
grkat (diec. Kijów-Wilno, arch. Kijów, dek. Bracław)
▪ śwgł, dr, s, PKrzyża Św, Kołbuk 1998, s. 113 (Michalówka Tulczyniecka); Socjografia, s. 23 (wymienia cerkwie w Michayłówce Szlacheckiej i Michajłówce Wojewodzińskiej); Wizytacje generalne, s. 661.
▪ śwgł, dr, s, OpNMP, Kołbuk 1998, s. 113 (Michalówka Tulczyniecka); Socjografia, s. 23 (wymienia cerkwie w Michayłówce Szlacheckiej i Michajłówce Wojewodzińskiej); Wizytacje generalne, s. 661.
Michałówka (Michałówka, k. Bracławia, Michalówka), w, brac
grkat (diec. Kijów-Wilno, arch. Kijów, dek. Woronowica)
▪ śwgł, dr, s, Jan Ew, Kołbuk 1998, s. 123; Socjografia, s. 89 (Michalówka).
Michałówka (Michałówka, k. Hajsyna, Michałowce, Michajłówka), w, brac
grkat (diec. Kijów-Wilno, arch. Kijów, dek. Granów)
▪ śwgł, dr, s, OpNMP, Kołbuk 1998, s. 123; Socjografia, s. 32.
Michałówka (Michałówka, k. Jampola, Michajłówka), w, pod
grkat (diec. Kijów-Wilno, arch. Kijów, dek. Jaruga)
▪ śwgł, dr, k, Michał A, Kołbuk 1998, s. 124 (brac); Socjografia, s. 47 (patronat Teodora Potockiego, starosty jarudzkiego); Jabłonowski, Ziemie ruskie, nr 10.
Michałówka (Michayłówka), w, brac
grkat (diec. Kijów-Wilno, arch. Kijów, dek. Berszada)
▪ śwgł, s, NMP, Socjografia, s. 20 (Michayłówka); SGKP. VI, s. 304.

Michałówka (Świstówka), w, pod
grkat (diec. Lwów, arch. Kamieniec Podolski, dek. Kamieniec Podolski)
▪ śwgł, dr, s, Michał A, Kołbuk 1998, s. 229 (kam, mr); Skoczylas, Oficjalat Kamieniec Podolski, s. 68.
Michałówka, zob. Michalówka, w, brac
Michałówka, k. Bracławia, zob. Michałówka, w, brac
Michałówka, k. Hajsyna, zob. Michałówka, w, brac
Michałówka, k. Jampola, zob. Michałówka, w, pod
Michałpol (Michałkowce), m, pod
grkat (diec. Lwów, arch. Kamieniec Podolski, dek. Zińków)
▪ śwgł, dr, s, WnNMP, Kołbuk 1998, s. 229 (kam, k); Skoczylas, Oficjalat Kamieniec Podolski, s. 100.
rzkat (diec. Kamieniec Podolski, dek. Międzyboż)
▪ śwgł, dr, s, NawNMP, Michał A, Litak 1996, s. 369.
mojż
▪ śwgł, Liczba głów, s. 401, 1765 r.; AJZR. 5.2, s. 453, 1784 r.; IJCP. US Commission No. UA22350101.
Michayłówka, zob. Michałówka, w, brac
Micherzynce (Micherzyńce, Michirzyńce), w, kij
grkat (diec. Łuck)
▪ śwgł, dr, s, Jan Ew, Kołbuk 1998, s. 284 (woł); Krykun, Mapa województwa kijowskiego.
Micherzyńce, zob. Micherzynce, w, kij
Michirzyńce, zob. Micherzynce, w, kij
Michla (Michle), w, woł
grkat (diec. Łuck)
▪ śwgł, dr, s, NarNMP, Kołbuk 1998, s. 284; Kondratiuk, Dżereła z istorii, 1791-1792 r. (dek. Zasław).
Michle, zob. Michla, w, woł
Michniowiec (Michnowiec), w, rus
grkat (diec. Przemyśl, dek. Żukotyn)
▪ śwgł, dr, k, NarNMP, Budzyński, Ludność, II, s. 243; Kołbuk 1998, s. 271 (Michnowiec).
Michnowiec, zob. Michniowiec, w, rus
Michnów, w, woł
grkat (diec. Łuck)
▪ śwgł, dr, s, Prakseda PM, Kołbuk 1998, s. 284.
Michocin, zob. Miechocin, w, san
Michorzewo, w, poz
rzkat (diec. Poznań, arch. Pszczew, dek. Grodzisk)
▪ śwgł, dr, s, Wszyscy Św, Litak 1996, s. 287.
Michorzewo, zob. Głuponie, w, poz
Michowa, w, rus
grkat (diec. Przemyśl, dek. Dobromil)
▪ śwgł, dr, k, WnNMP, Budzyński, Ludność, II, s. 243; Kołbuk 1998, s. 244.
Michów, m, lub
rzkat (diec. Kraków, arch. Lublin, dek. Parczew)
▪ śwgł, dr, d-s, WnNMP, Litak 1996, s. 236.
Michów, zob. Mnichów, w, san
Michów, zob. Mychów, w, san
Michunki Lasowe (Michunki Leśne), w, pod
grkat (diec. Lwów, arch. Bar, dek. Międzyboż)
▪ śwgł, dr, s, ZmPańskie, Skoczylas, Oficjalat Bar, s. 19 (Łukasz Ew).
Michunki Leśne, zob. Michunki Lasowe, w, pod
Michunki Polne, w, pod
grkat (diec. Lwów, arch. Bar, dek. Międzyboż)
▪ śwgł, dr, s, Prakseda PM, Skoczylas, Oficjalat Bar, s. 19.
Michyłówka Szlachecka, zob. Michałówka, w, brac
Mick Wielki, zob. Mydzk Wielki, w, woł
Micowce, zob. Mycowce, w, pod
Midzieża, zob. Miedzierza, w, san
Miechocin (Michocin, Tarnobrzeg), w, san
rzkat (diec. Kraków, arch. Sandomierz, dek. Miechocin)
▪ śwgł, mr, s, Maria Magdalena, Litak 1996, s. 247.
Miechów (Siedliska), m, kr
rzkat (diec. Kraków, arch. Kraków, dek. Książ Wielki)
▪ śwgł, Bożogrobcy, mr, d, zak, Grób P., ZmChrystusa, Litak 1996, s. 221.
▪ śwpom, Bożogrobcy, mr, d, obsł. zak, Św. Krzyż, Litak 1996, s. 498 (kaplica); LB 1787, s. 48.
▪ śwpom, Bożogrobcy, dr-mr, d, kłs, obsł. zak, Barbara PM, par. Miechów, Litak 1996, s. 222, 498.
Mieczyszczów (Męczyszczów), w, rus
grkat (diec. Lwów, arch. Brzeżany, dek. Brzeżany)
▪ śwgł, dr, s, Mikołaj Bp, Budzyński, Ludność, II, s. 134 (Męczyszczów); Kołbuk 1998, s. 187 (dek. Rohatyn); Skoczylas, Oficjalat Brzeżany, s. 59.
Miedniewice, w, raw
rzkat (diec. Poznań, arch. Warszawa, dek. Sochaczew)
▪ śwpom, Reformaci, zak, Józef OblNMP, Litak 1996, s. 529.
Miedziakowskie Futory (Futory Mieziankowskie), w, brac
grkat (diec. Kijów-Wilno, arch. Kijów, dek. Winnica)
▪ śwgł, dr, k, NarNMP, Kołbuk 1998, s. 124; Socjografia, s. 85 (Futory Mieziankowskie, patronat Stanisława Poniatowskiego, syna Kazimierza).
Miedziaków (Kolumnów), m, brac
grkat (diec. Kijów-Wilno, arch. Kijów, dek. Winnica)
▪ śwgł, dr, k, Michał A, Kołbuk 1998, s. 124; Socjografia, s. 86 (patronat Stanisława Poniatowskiego, syna Kazimierza).
mojż
▪ śwgł, Liczba głów, s. 402, 1765 r.; AJZR. 5.2, s. 177, 1765 r. (Kolumnów).
Miedzierza (Midzieża), w, san
rzkat (diec. Gniezno, arch. Kurzelów, dek. Żarnów)
▪ śwpom, dr, s, Stanisław Bp, par. Radoszyce, Litak 1996, s. 191.
Miedzna, m, podl
rzkat (diec. Łuck, arch. Brześć, dek. Węgrów)
▪ śwgł, dr, s, ZwNMP, Stanisław Bp, Litak 1996, s. 387.
Miedzno (Miedźno), w, kr
rzkat (diec. Kraków, arch. Pilica Pr, dek. Lelów)
▪ śwgł, dr, d, Katarzyna PM, Litak 1996, s. 244 (Miedźno).
Miedźno, zob. Miedzno, w, kr
Miejsce Piastowe, w, rus
rzkat (diec. Przemyśl, arch. Brzozów, dek. Krosno)
▪ śwgł, dr, s, NarNMP, Litak 1996, s. 396.
Miejska Górka (Górka Miejska, Görchen), m, poz
rzkat (diec. Poznań, arch. Śrem, dek. Krobia)
▪ śwgł, mr, s, Mikołaj Bp, Maria Magdalena, Litak 1996, s. 292.
▪ śwpom, Reformaci, zak, Św. Krzyż, Litak 1996, s. 529.
▪ śwpom, dr, mk, Św. Duch, par. Miejska Górka, Litak 1996, s. 293.
Mieklińce (Mittynki, Mietlińce), w, brac
grkat (diec. Kijów-Wilno, arch. Kijów, dek. Hajsyn)
▪ śwgł, dr, k, Michał A, Kołbuk 1998, s. 124; Socjografia, s. 35 (prawdopodobnie jako Mittynki, patronat Leduchowskiego, starosty hajsyńskiego).
Mielce, w, woł
grkat (diec. Włodzimierz, arch. Włodzimierz)
▪ śwgł, Bazylianie, zak, Mikołaj Bp, Kołbuk 1998, s. 321.
Mielec, m, san
rzkat (diec. Kraków, arch. Nowy Sącz, dek. Mielec)
▪ śwgł, mr, s, WnNMP, Mateusz Ap, Litak 1996, s. 237.

▪ śwpom, Trynitarze, zak, NMP, Litak 1996, s. 530 (Św. Trójca), Kumor, Archidiakonat, s. [93].
▪ śwpom, dr, Św. Trójca, par. Mielec, Litak 1996, s. 238.
mojż
▪ śwgł, Liczba głów, s. 393, 1765 r.; Acta Congressus (mapa); IJCP. US Commission No. POCE000498; Remembering Mielec. The Destruction of the Jewish Community, New York 1979, s. 5-8 (dostęp: http://www2.jewishgen.org/yizkor/mielec/mie001.html#MIELEC%20STORY, 30.08.2004).
Mielenz, zob. Miłoradz, w, malb
Mieleszyn, w, sier
rzkat (diec. Gniezno, arch. Ter. wieluńskie, dek. Wieruszów)
▪ śwgł, dr, d, Maria Magdalena, Litak 1996, s. 206.
Mielęcin, w, poz
rzkat (diec. Poznań, arch. Poznań, dek. Czarnków)
▪ śwpom, dr, NarNMP, par. Tuczno, Litak 1996, s. 281.
Mielnica, m, pod
grkat (diec. Lwów, arch. Kamieniec Podolski, dek. Skała)
▪ śwgł, dr, s, Michał A, Kołbuk 1998, s. 229 (kam, mr); Skoczylas, Oficjalat Kamieniec Podolski, s. 86.
▪ śwgł, dr, s, ZmPańskie, Kołbuk 1998, s. 229 (kam); Skoczylas, Oficjalat Kamieniec Podolski, s. 86.
Mielnica, m, woł
grkat (diec. Włodzimierz, arch. Włodzimierz)
▪ śwgł, dr, s, OpNMP, Kołbuk 1998, s. 321.
rzkat (diec. Łuck, arch. Łuck, dek. Włodzimierz)
▪ śwgł, mr, s, Józef OblNMP, Litak 1996, s. 391.
mojż
▪ śwgł, Liczba głów, s. 399, 1765 r.; AJZR. 5.2, s. 70, 1765 r.; IJCP. US Commission No. UA02180101.
Mielnicz, w, rus
grkat (diec. Lwów, arch. Lwów, dek. Żurawno)
▪ śwgł, dr, s, Mikołaj Bp, Kołbuk 1998, s. 201; Skoczylas, Oficjalat Lwów, s. 160.
Mielniczne, w, rus
grkat (diec. Przemyśl, dek. Wysocko)
▪ śwgł, dr, s, Michał A, Budzyński, Ludność, II, s. 243; Kołbuk 1998, s. 269.
Mielnik, m, podl
grkat (diec. Włodzimierz, arch. Brześć, dek. Mielnik)
▪ śwgł, dr, k, ZmPańskie, Kołbuk 1998, s. 317.
▪ śwgł, dr, k, NarNMP, Kołbuk 1998, s. 317.
rzkat (diec. Łuck, arch. Brześć, dek. Drohiczyn)
▪ śwgł, mr, k, Boże Ciało, NMP, Mikołaj Bp, Wszyscy Św, Litak 1996, s. 383.
▪ śwpom, dr, Roch W, par. Mielnik, Litak 1996, s. 383.
Mielniki (Mielnikowicze), w, kij
grkat (diec. Kijów-Wilno, arch. Kijów, dek. Korsuń)
▪ śwgł, dr, s, OpNMP, Kołbuk 1998, s. 124; Socjografia, s. 130 (Mielnikowicze).
Mielnikowce, w, brac
grkat (diec. Kijów-Wilno, arch. Kijów, dek. Niemirów)
▪ śwgł, dr, s, Demetriusz M, Kołbuk 1998, s. 124; Socjografia, s. 62.
Mielnikowicze, zob. Mielniki, w, kij
Mielnów, w, rus
grkat (diec. Przemyśl, dek. Niżankowice)
▪ śwgł, dr, s, Michał A, Budzyński, Ludność, II, s. 243; Kołbuk 1998, s. 256.
Mielowce, zob. Milowce, w, pod
Mielżyn, m, kal
rzkat (diec. Gniezno, arch. Gniezno, dek. Słupca)
▪ śwgł, mr, s, Wszyscy Św, Litak 1996, s. 172.
▪ śwpom, dr, Św. Krzyż, par. Mielżyn, Litak 1996, s. 173.
Mieniany, w, rus
grkat (diec. Chełm, arch. Chełm, dek. Hrubieszów)
▪ śwgł, dr, k, NarNMP, Kołbuk 1998, s. 299 (beł).
Mierc, zob. Mirzec, w, san
Mieronice (Mironice), w, kr
rzkat (diec. Kraków, arch. Kraków, dek. Jędrzejów)
▪ śwgł, mr, s, Jakub W Ap, Litak 1996, s. 219.
Mierzeszyn, w, pom
rzkat (diec. Włocławek, arch. Gdańsk, dek. Gdańsk)
▪ śwpom, mr, k, Bartłomiej Ap, par. Gdańsk, Litak 1996, s. 338.
Mierzwica, w, rus
grkat (diec. Lwów, arch. Lwów, dek. Żółkiew)
▪ śwgł, dr, k, Jan Ch, Kołbuk 1998, s. 199.
Mierzwińce, w, brac
grkat (diec. Kijów-Wilno, arch. Kijów, dek. Jaruga)
▪ śwgł, dr, s, NarNMP, Kołbuk 1998, s. 124; Socjografia, s. 47.
Mierzyce, w, sier
rzkat (diec. Gniezno, arch. Ter. wieluńskie, dek. Krzepice)
▪ śwgł, dr, d, Katarzyna PM, Litak 1996, s. 205.
Mierzyn, w, sier
rzkat (diec. Gniezno, arch. Łęczyca, dek. Tuszyn)
▪ śwgł, mr, s, Mikołaj Bp, Litak 1996, s. 194.
Mieszków, m, kal
rzkat (diec. Poznań, arch. Śrem, dek. Nowe Miasto)
▪ śwgł, mr, s, Wszyscy Św, Stanisław Bp, Wawrzyniec M, Litak 1996, s. 294.
Mieszków (Meszkow), w, poz
lut
▪ śwpom, par. Sokołowo Budzyńskie, Thomas, Altes und Neues, s. 113, 1750 r. (lokalizacja miejscowości nieznana).
Mieścisko, m, gn
rzkat (diec. Gniezno, arch. Gniezno, dek. Gniezno - św. Piotr i Paweł AAp)
▪ śwgł, dr, k, Michał A, Litak 1996, s. 168.
▪ śwpom, kłs, Św. Duch, par. Mieścisko, Litak 1996, s. 169.
▪ śwpom, Św. Krzyż, par. Mieścisko, Litak 1996, s. 169.
mojż
▪ śwgł, AAGn. CE23, s. 140, 1782 r.
Mietlińce, zob. Mieklińce, w, brac
Międzyboż (Międzybórz), m, pod
grkat (diec. Lwów, arch. Bar, dek. Międzyboż)
▪ śwgł, mr, s, WnNMP, Kołbuk 1998, s. 229 (kam); Skoczylas, Oficjalat Bar, s. 19.
▪ śwgł, dr, s, Eliasz Pr, Skoczylas, Oficjalat Bar, s. 19.
▪ śwgł, dr, s, Św. Trójca, Kołbuk 1998, s. 229 (kam); Skoczylas, Oficjalat Bar, s. 19 (na Słobodzie).
rzkat (diec. Kamieniec Podolski, dek. Międzyboż)
▪ śwgł, mr, Św. Trójca, WnNMP, Rafael A, Adam O, Mikołaj Bp, Hieronim DrKła, Litak 1996, s. 369.
▪ śwpom, dr, Stanisław Bp, par. Międzybóż, Litak 1996, s. 369 (in arce).
mojż
▪ śwgł, mr, BPANKr. 2002, s. 637, 1326, 1741 (1709) r.; Liczba głów, s. 401, 1765 r.; AJZR. 5.2, s. 450, 1784 r.; IJCP. US Commission No. UA22360501; A. Sokolova, V. Dymshits, Stone synagogues of the sixteenth-eighteenth century in the Ukraine and Byelorussia (dostęp: http://judaica.spb.ru/artcl/a6/archsyn_e.shtml, 30.01.2006).
Międzyboż, zob. Stawnica, w, pod
Międzyboż, zob. Trebuchowce, w, pod

Międzybórz, zob. Międzyboż, m, pod
Międzybrody, w, rus
grkat (diec. Przemyśl, dek. Skole)
▪ śwgł, dr, s, Mikołaj Bp, Budzyński, Ludność, II, s. 244; Kołbuk 1998, s. 264.
Międzybrodzie, w, rus
grkat (diec. Przemyśl, dek. Sanok)
▪ śwgł, dr, k, Św. Duch, Budzyński, Ludność, II, s. 244; Kołbuk 1998, s. 261.
Międzybrodzie (Medzibrodie), w, sp
grkat (diec. Przemyśl, dek. Muszyna)
▪ śwpom, par. Sulin, Šoltés, Spiš v dejinách gréckokatolíckej cirkvi, s. 634.
Międzychód (Birnbaum), m, poz
rzkat (diec. Poznań, arch. Pszczew, dek. Lwówek)
▪ śwgł, mr, s, Jan Ch, Andrzej Ap, Elżbieta Wd, Litak 1996, s. 288.
lut
▪ śwgł, AAP. AV34, k. 18v-19, 1781 r. (dysydenci, "oratorium", "ministros religionis suae duos, tum rectorem, cantorem et musicos fovent"); Werner, Geschichte der evangelischen Parochien, s. 15-19; Merczyng, Zbory, s. 157.
mojż
▪ śwgł, Liczba głów, s. 391, 1765 r.; AAP. AV34, k. 19, 1781 r.; IJCP. US Commission No. POCE000354.
Międzygóry, zob. Markopol, m, rus
Międzygórze, w, rus
grkat (diec. Lwów, arch. Halicz, dek. Uście Zielone)
▪ śwgł, dr, s, OpNMP, Kołbuk 1998, s. 216; Duh, Pawlyszyn, Spis parafii 1782 r.; Skoczylas, Oficjalat Halicz, s. 49.
Międzyhorce, w, rus
grkat (diec. Lwów, arch. Halicz, dek. Halicz)
▪ śwgł, dr, d, Prakseda PM, Kołbuk 1998, s. 203 (dek. Bursztyn); Skoczylas, Niedatowanyj rejestr, s. 568; Duh, Pawlyszyn, Spis parafii 1782 r.; Skoczylas, Oficjalat Halicz, s. 9.
Międzyrzec (Międzyrzecz, Międzyrzec Stary, Międzyrzec Nowy), m, podl
grkat (diec. Włodzimierz, arch. Brześć, dek. Mielnik)
▪ śwgł, dr, s, Mikołaj Bp, Kołbuk 1998, s. 317 (Międzyrzec Stary).
▪ śwgł, mr, s, Piotr i Paweł AAp, Kołbuk 1998, s. 317 (Międzyrzec Nowy).
rzkat (diec. Łuck, arch. Brześć, dek. Janów Podlaski)
▪ śwgł, mr, Mikołaj Bp, Litak 1996, s. 384.
▪ śwpom, dr, s, kłs, Pięciu Braci MM, par. Międzyrzecz, Litak 1996, s. 384.
mojż
▪ śwgł, Liczba głów, s. 404, 1765 r.; Międzyrzec Podlaski (dostęp: http://www.izrael.badacz.org/zydzi_w_polsce/katalog_lubelskie_miedzyrzecpodlask.html, 30.12.2005).
Międzyrzec Korecki (Międzyrzecz, k. Równego), m, woł
grkat (diec. Łuck)
▪ śwgł, dr, s, Piotr i Paweł AAp, Kołbuk 1998, s. 284.
rzkat (diec. Łuck, arch. Łuck, dek. Zasław)
▪ śwgł, Pijarzy, mr, d, zak, Antoni Pad, Litak 1996, s. 392.
mojż
▪ śwgł, Liczba głów, s. 399, 1765 r.; AJZR. 5.2, s. 77, 1765 r.
Międzyrzec Nowy, zob. Międzyrzec, m, podl
Międzyrzec Ostrogski (Międzyrzecz, k. Ostroga), m, woł
grkat (diec. Łuck)
▪ śwgł, mr, s, Św. Trójca, Kołbuk 1998, s. 284.
rzkat (diec. Łuck, arch. Łuck, dek. Zasław)
▪ śwpom, Franciszkanie konwentualni, zak, WnNMP, Litak 1996, s. 509 (Międzyrzec Ostrogski).
Międzyrzec Stary, zob. Międzyrzec, m, podl
Międzyrzec, zob. Emilczyn, m, kij
Międzyrzecz (Meseritz), m, poz
rzkat (diec. Poznań, arch. Pszczew, dek. Zbąszyń)
▪ śwgł, mr, k, Jan Ch, Litak 1996, s. 290.
▪ śwpom, pr, kłs, Mikołaj Bp, par. Międzyrzecz, Litak 1996, s. 290.
▪ śwpom, Jezuici, zak, Jan N, Litak 1996, s. 513.
lut
▪ śwgł, AAP. AV34, k. 377, 1779 r. (dysydenci, "oratorium -- ministros suae duos"); Werner, Geschichte der evangelischen Parochien, s. 210-217; Merczyng, Zbory, s. 157.
mojż
▪ śwgł, Liczba głów, s. 391, 1765 r.; AAP. AV34, k. 377, 1779 r. („proseucha"); IJCP. US Commission No. POCE000355 and POCE 00000774.
Międzyrzecz, zob. Meżyrycz, m, kij
Międzyrzecz, zob. Meżyryczka, w, kij
Międzyrzecz, zob. Międzyrzec, m, podl
Międzyrzecz, k. Ostroga, zob. Międzyrzec Ostrogski, m, woł
Międzyrzecz, k. Równego, zob. Międzyrzec Korecki, m, woł
Międzyrzecze, w, rus
grkat (diec. Lwów, arch. Lwów, dek. Żydaczów)
▪ śwgł, dr, d, WnPańskie, Kołbuk 1998, s. 201 (ObjPańskie); Skoczylas, Niedatowanyj rejestr, s. 571; Duh, Pawlyszyn, Spis parafii 1782 r.; Skoczylas, Oficjalat Lwów, s. 162.
Międzyrzecze, zob. Zarzecze, w, rus
Międzyrzeczka (Przyszczypówka, Ozdobna), w, brac
grkat (diec. Kijów-Wilno, arch. Kijów, dek. Targowica)
▪ śwgł, dr, s, Michał A, Kołbuk 1998, s. 124; Socjografia, s. 77 (Ozdobna).
Międzyrzeczka, zob. Meżyryczka, w, kij
Miękisz Nowy, w, rus
grkat (diec. Przemyśl, dek. Jarosław)
▪ śwgł, dr, s, Św. Trójca, Budzyński, Ludność, II, s. 244; Kołbuk 1998, s. 248; Jabłonowski, Ziemie ruskie, nr 2 (beł); Janeczek, Osadnictwo, mapa 10 (beł).
Miękisz Stary, w, rus
grkat (diec. Przemyśl, dek. Jarosław)
▪ śwgł, dr, s, OpNMP, Budzyński, Ludność, II, s. 244; Kołbuk 1998, s. 248; Jabłonowski, Ziemie ruskie, nr 2 (beł); Janeczek, Osadnictwo, mapa 10 (beł).
Miękojajowicze, zob. Miakołowicze, w, kij
Miętkie, w, beł
grkat (diec. Chełm, arch. Chełm, dek. Tyszowce)
▪ śwgł, dr, k, Michał A, Kołbuk 1998, s. 304.
Migehnen, zob. Mingajny, w, war
Mihalowce, Malijowce, zob. Michalowce, w, pod
Mikityńce, zob. Mykitno, w, kij
Mikluszowice, w, kr
rzkat (diec. Kraków, arch. Kraków, dek. Witów)
▪ śwgł, dr, k, Jan Ch, Jan Ew, Litak 1996, s. 229.
Mikłasze, w, woł
grkat (diec. Łuck)
▪ śwgł, dr, s, Bazyli W, Kołbuk 1998, s. 284; Kondratiuk, Dżereła z istorii, 1791-1792 r. (dek. Teofilpol).
Mikłaszów, w, rus
grkat (diec. Lwów, arch. Lwów, dek. Lwów)
▪ śwgł, dr, k, NarNMP, Kołbuk 1998, s. 184 (s); Skoczylas, Oficjalat Lwów, s. 135.

Mikołajewice, w, sier
rzkat (diec. Gniezno, arch. Uniejów, dek. Lutomiersk)
▪ świgł, dr, s, Piotr i Paweł AAp, NarNMP, Litak 1996, s. 199.
Mikołajki, w, che
rzkat (diec. Chełmno, arch. Chełmno, dek. Nowemiasto)
▪ świpom, mr, d, Jakub W Ap, par. Nowemiasto, Litak 1996, s. 161.
Mikołajowka, zob. Mikołajów, w, brac
Mikołajów, m, pod
grkat (diec. Lwów, arch. Kamieniec Podolski, dek. Czarny Ostrów)
▪ świgł, dr, s, OpNMP, Kołbuk 1998, s. 229 (kam); Skoczylas, Oficjalat Kamieniec Podolski, s. 45.
rzkat (diec. Kamieniec Podolski, dek. Satanów)
▪ świgł, dr, s, Mikołaj Bp, Litak 1996, s. 369.
mojż
▪ świgł, Liczba głów, s. 401, 1765 r.; AJZR. 5.2, s. 452, 1784 r.
Mikołajów, m, rus
grkat (diec. Lwów, arch. Lwów, dek. Rozdół)
▪ świgł, dr, k, Mikołaj Bp, Kołbuk 1998, s. 188 (s); Skoczylas, Oficjalat Lwów, s. 140.
▪ świgł, dr, k, Sobór Michała A, Kołbuk 1998, s. 188 (Michał A); Skoczylas, Oficjalat Lwów, s. 140.
▪ świgł, dr, k, PPańskie, Kołbuk 1998, s. 188 (s); Skoczylas, Oficjalat Lwów, s. 140.
▪ świgł, dr, k, Jerzy M, Kołbuk 1998, s. 188; Skoczylas, Oficjalat Lwów, s. 140.
rzkat (diec. Lwów, arch. Żółkiew, dek. Gródek Jagielloński)
▪ świgł, mr, k, Mikołaj Bp, Litak 1996, s. 379.
Mikołajów, m, rus
grkat (diec. Lwów, arch. Lwów, dek. Bóbrka)
▪ świgł, dr, s, OpNMP, Kołbuk 1998, s. 172 (wieś); Duh, Pawlyszyn, Spis parafii 1782 r.; Skoczylas, Oficjalat Lwów, s. 109.
Mikołajów, w, beł
grkat (diec. Chełm, arch. Bełz, dek. Szczurowice)
▪ świgł, dr, s, Prakseda PM, Kołbuk 1998, s. 309.
Mikołajów (Mikołajowka, Hruźka), w, brac
grkat (diec. Kijów-Wilno, arch. Kijów, dek. Granów)
▪ świgł, dr, s, WnPańskie, Kołbuk 1998, s. 115; Socjografia, s. 32 (Mikołajówka); SGKP. III, s. 191-192, VI, s. 402.
Mikołajówka (Mikołajówka, k. Kaniowa), w, kij
grkat (diec. Kijów-Wilno, arch. Kijów, dek. Kaniów)
▪ świgł, dr, s, Mikołaj Bp, Kołbuk 1998, s. 124; Socjografia, s. 128.
Mikołajówka (Mikołajówka, k. Winnicy), w, pod
grkat (diec. Lwów, arch. Bar, dek. Latyczów)
▪ świgł, dr, s, Mikołaj Bp, Kołbuk 1998, s. 124 (kij-wil); Skoczylas, Oficjalat Bar, s. 16.
Mikołajówka, k. Kaniowa, zob. Mikołajówka, w, kij
Mikołajówka, k. Winnicy, zob. Mikołajówka, w, pod
Mikorzyn, w, sier
rzkat (diec. Wrocław, arch. Wrocław, dek. Ostrzeszów)
▪ świgł, dr, s, Idzi O, Litak 1996, s. 467.
Mików, w, rus
grkat (diec. Przemyśl, dek. Krosno)
▪ świgł, dr, s, Michał A, Budzyński, Ludność, II, s. 244; Kołbuk 1998, s. 250.
Mikstat, m, sier
rzkat (diec. Wrocław, arch. Wrocław, dek. Ostrzeszów)
▪ świgł, Kanonicy regularni laterańscy, dr, d, zak, Św. Trójca, Litak 1996, s. 467.
Mikulicze (Mikulicze, k. Chotiaczowa), w, woł
grkat (diec. Włodzimierz, arch. Włodzimierz)
▪ świgł, Kołbuk 1998, s. 321; Skoczylas, Religia ta kultura, s. 56, 1715 r. (dek. Włodzimierz).
Mikulicze (Mikulicze, k. Kijowa), w, kij
grkat (diec. Kijów-Wilno, arch. Kijów, dek. Dymir)
▪ świgł, dr, d, NarNMP, Kołbuk 1998, s. 124; Socjografia, s. 122.
Mikulicze (Mikulicze, k. Rzeczycy), w, kij
grkat (diec. Kijów-Wilno, arch. Kijów, dek. Czarnobyl)
▪ świgł, dr, s, ObjPańskie, Kołbuk 1998, s. 124; Socjografia, s. 117; Spirydonow, Białoruś, mapa (kij).
Mikulicze (Mikulicze, k. Zimna), w, woł
grkat (diec. Włodzimierz, arch. Włodzimierz)
▪ świgł, Kołbuk 1998, s. 321; Skoczylas, Religia ta kultura, s. 55, 1715 r. (dek. Włodzimierz).
Mikulicze, k. Chotiaczowa, zob. Mikulicze, w, woł
Mikulicze, k. Kijowa, zob. Mikulicze, w, kij
Mikulicze, k. Rzeczycy, zob. Mikulicze, w, kij
Mikulicze, k. Zimna, zob. Mikulicze, w, woł
Mikuliczyn, w, rus
grkat (diec. Lwów, arch. Halicz, dek. Żuków)
▪ świgł, dr, k, ZDucha Św., Kołbuk 1998, s. 219 (Św. Duch); Skoczylas, Niedatowanyj rejestr, s. 579; Duh, Pawlyszyn, Spis parafii 1782 r. (Św. Trójca); Skoczylas, Oficjalat Halicz, s. 54.
Mikulin, w, beł
grkat (diec. Chełm, arch. Chełm, dek. Tyszowce)
▪ świgł, dr, k, WnPańskie, Kołbuk 1998, s. 304.
Mikulin, w, woł
grkat (diec. Łuck)
▪ świgł, dr, s, Kosma i Damian MM, Kołbuk 1998, s. 284; Kondratiuk, Dżereła z istorii, 1791-1792 r. (dek. Łabuń).
Mikulińce, m, rus
grkat (diec. Lwów, arch. Brzeżany, dek. Trembowla)
▪ świgł, dr, s, Mikołaj Bp, Kołbuk 1998, s. 194; Skoczylas, Oficjalat Brzeżany, s. 91.
▪ świgł, dr, s, Św. Trójca, Kołbuk 1998, s. 194.
rzkat (diec. Lwów, arch. Lwów, dek. Trembowla)
▪ świgł, d, NMP, Litak 1996, s. 378.
mojż
▪ świgł, Liczba głów, s. 397, 1765 r.; Spis Żydów i Karaitów, s. 22, 1765 r.; Mikulińce (dostęp: http://www.jewishgen.org/yizkor/Mikulintsy/Mik153.html#page169, 10.09.2003).
Mikulińce, w, brac
grkat (diec. Kijów-Wilno, arch. Kijów, dek. Brahiłów)
▪ świgł, mr, s, NarNMP, Kołbuk 1998, s. 124; Socjografia, s. 26.
Mikulińce (Śniatyn), w, rus
grkat (diec. Lwów, arch. Halicz, dek. Śniatyn)
▪ świgł, dr, k, Mikołaj Bp, Kołbuk 1998, s. 214 (s); Duh, Pawlyszyn, Spis parafii 1782 r.; Skoczylas, Oficjalat Halicz, s. 37.
Mikuszewo, w, kal
rzkat (diec. Poznań, arch. Poznań, dek. Pyzdry)
▪ świpom, Katarzyna, Małgorzata PPMM, par. Czeszewo, Litak 1996, s. 285.
Mikuszowice, w, kr
rzkat (diec. Kraków, arch. Kraków, dek. Żywiec)
▪ świpom, dr, Barbara PM, par. Łodygowice, Litak 1996, s. 232.
Milanowicze, m, woł
grkat (diec. Włodzimierz, arch. Włodzimierz)
▪ świgł, dr, s, OpNMP, Kołbuk 1998, s. 321; Skoczylas, Religia ta kultura, s. 57, 1715 r. (dek. Kowel).

▪ śwgł, dr, WnPańskie, Kołbuk 1998, s. 321; Skoczylas, Religia ta kultura, s. 58, 1715 r. (dek. Kowel).
Milaszkowce (Maleszowce, Małaszowce), w, pod
grkat (diec. Łuck)
▪ śwgł, dr, s, Michał A, Kołbuk 1998, s. 229 (kam); Kondratiuk, Dżereła z istorii, 1791-1792 r. (dek. Ożohowce).
Milatycze, w, rus
grkat (diec. Lwów, arch. Lwów, dek. Lwów)
▪ śwgł, dr, s, Kosma i Damian MM, Budzyński, Struktura, s. 137; Kołbuk 1998, s. 192 (dek. Szczerzec); Skoczylas, Oficjalat Lwów, s. 135.
Milatyn, m, woł
mojż
▪ śwgł, Liczba głów, s. 399, 1765 r.; AJZR. 5.2, s. 84, 1765 r.
Milatyn, w, rus
grkat (diec. Przemyśl, dek. Sądowa Wisznia)
▪ śwgł, dr, s, Demetriusz M, Budzyński, Ludność, II, s. 245; Kołbuk 1998, s. 262.
Milatyn Nowy, w, rus
rzkat (diec. Lwów, arch. Żółkiew, dek. Busk)
▪ śwpom, Karmelici bosi, zak, Św. Krzyż, Mikołaj Bp, Litak 1996, s. 519.
Milatyn Stary, w, rus
grkat (diec. Lwów, arch. Lwów, dek. Kamionka Strumiłowa)
▪ śwgł, dr, s, Spotkanie Pańskie, Kołbuk 1998, s. 181 (OczNMP); Skoczylas, Niedatowanyj rejestr, s. 550; Duh, Pawlyszyn, Spis parafii 1782 r.; Skoczylas, Oficjalat Lwów, s. 127.
Milatyn, zob. Milatyn-Buryny, w, woł
Milatyn, zob. Milatyn-Poczapki, w, woł
Milatyn-Buryny (Milatyn, Milatyn Buryny), w, woł
grkat (diec. Łuck)
▪ śwgł, dr, s, Michał A, Kołbuk 1998, s. 284 (Milatyn Buryny); wg podziału z lat 1791-1792 jedna cerkiew w Milatynie (Kondratiuk, Dżereła z istorii, 1791-1792 r., dek. Hoszcza).
Milatyn-Poczapki (Milatyn, Milatyn Poczapki), w, woł
grkat (diec. Łuck)
▪ śwgł, dr, s, PKrzyża Św, Kołbuk 1998, s. 284 (Milatyn Poczapki); wg podziału z lat 1791-1792 jedna cerkiew w Milatynie (Kondratiuk, Dżereła z istorii, 1791-1792 r., dek. Hoszcza).
Milbantz, zob. Miłobądź, w, pom
Milcza Mała, w, woł
grkat (diec. Łuck)
▪ śwgł, Bazylianie, mr, s, zak, NarNMP, Kołbuk 1998, s. 284.
Milczyce, w, rus
grkat (diec. Przemyśl, dek. Sądowa Wisznia)
▪ śwgł, dr, d, Michał A, Budzyński, Ludność, II, s. 245; Kołbuk 1998, s. 263.
rzkat (diec. Przemyśl, arch. Przemyśl, dek. Mościska)
▪ śwgł, dr, d, Wojciech Bp, Litak 1996, s. 403.
Milejewo (Trünz), w, malb
lut
▪ śwgł, Rhesa II, s. 166, 1834 r. (pastorzy od 1595 roku); Die kirchliche Organisation um 1785.
Milejów, w, lub
grkat (diec. Chełm, arch. Chełm, dek. Lublin)
▪ śwgł, dr, s, Prakseda PM, Kołbuk 1998, s. 301.
rzkat (diec. Kraków, arch. Lublin, dek. Parczew)
▪ śwpom, par. Łańcuchów, Litak 1996, s. 236.
Milejów, w, sier
rzkat (diec. Gniezno, arch. Łęczyca, dek. Tuszyn)
▪ śwgł, dr, d, Maria Magdalena, Litak 1996, s. 194.
Mileszki, w, łęcz
rzkat (diec. Gniezno, arch. Łęczyca, dek. Zgierz)
▪ śwgł, dr, s, Dorota PM, Litak 1996, s. 195.
Milik, w, kr
grkat (diec. Przemyśl, dek. Muszyna)
▪ śwgł, dr, d, Kosma i Damian MM, Kołbuk 1998, s. 255; Budzyński, Ludność, II, s. 245.
Miliszkowka, zob. Meleszków, w, brac
Milno, w, woł
grkat (diec. Łuck)
▪ śwgł, dr, s, NarNMP, Kołbuk 1998, s. 284.
Milowce (Milowce, k. Jagielnicy), w, pod
grkat (diec. Lwów, arch. Kamieniec Podolski, dek. Jagielnica)
▪ śwgł, dr, s, NarNMP, Kołbuk 1998, s. 227 (kam); Skoczylas pomija tę cerkiew (Oficjalat Kamieniec Podolski, s. 61).
▪ śwgł, dr, s, ZmPańskie, Kołbuk 1998, s. 227 (kam); Skoczylas, Oficjalat Kamieniec Podolski, s. 61.
Milowce (Milowce, k. Kudryniec, Mielowce), w, pod
grkat (diec. Lwów, arch. Kamieniec Podolski, dek. Kamieniec Podolski)
▪ śwgł, dr, s, WnPańskie, Kołbuk 1998, s. 229 (kam); Skoczylas, Oficjalat Kamieniec Podolski, s. 69.
Milowce, k. Jagielnicy, zob. Milowce, w, pod
Milowce, k. Kudryniec, zob. Milowce, w, pod
Milówka, w, kr
rzkat (diec. Kraków, arch. Kraków, dek. Żywiec)
▪ śwgł, dr, s, WnNMP, Michał A, Litak 1996, s. 231.
▪ śwpom, Antoni O, par. Milówka, Litak 1996, s. 232.
Miłkowice, w, sier
rzkat (diec. Gniezno, arch. Uniejów, dek. Warta)
▪ śwgł, dr, s, Mikołaj Bp, Dorota PM, Litak 1996, s. 204.
Miłkowice Maczki (Miłkowice, Miłkowice Maćki, Miłkowice Ruskie), w, podl
rzkat (diec. Łuck, arch. Brześć, dek. Drohiczyn)
▪ śwpom, dr, Roch W, par. Drohiczyn, Litak 1996, s. 383 (Miłkowice).
Miłkowice Maćki, zob. Miłkowice Maczki, w, podl
Miłkowice Ruskie, zob. Miłkowice Maczki, w, podl
Miłkowice, zob. Miłkowice Maczki, w, podl
Miłków, w, beł
grkat (diec. Przemyśl, dek. Oleszyce)
▪ śwgł, dr, s, WnNMP, Budzyński, Ludność, II, s. 245; Kołbuk 1998, s. 257 (wieś obecnie nie istnieje).
Miłobądź (Milbantz), w, pom
rzkat (diec. Włocławek, arch. Gdańsk, dek. Tczew)
▪ śwgł, mr, d, Małgorzata PM, Litak 1996, s. 342.
Miłocin (Staromieście), w, rus
rzkat (diec. Przemyśl, arch. Jarosław, dek. Rzeszów)
▪ śwpom, Hubert, par. Staromieście, Litak 1996, s. 401. Wg Budzyńskiego w II połowie XVIII wieku był to przysiółek Staromieścia k. Rzeszowa (Bidzyński II, s. 245; 338).
Miłogoszcz, w, poz
rzkat (diec. Poznań, arch. Poznań, dek. Czarnków)
▪ śwpom, dr, Św. Trójca, par. Tuczno, Litak 1996, s. 281.
Miłonice, w, łęcz
rzkat (diec. Gniezno, arch. Łęczyca, dek. Kłodawa)
▪ śwgł, mr, s, Stanisław Bp, Litak 1996, s. 191.
Miłoradz (Mielenz), w, malb
rzkat (diec. Chełmno, arch. Malbork, dek. Malbork)
▪ śwgł, mr, k, Michał A, Litak 1996, s. 164.

Miłosław, m, kal
rzkat (diec. Poznań, arch. Poznań, dek. Pyzdry)
▪ śwgł, mr, s, Jakub W Ap, Litak 1996, s. 284.
▪ śwpom, dr, s, Piotr i Paweł AAp, par. Miłosław, Litak 1996, s. 285.
mojż
▪ śwgł, AAP. AV31, s. 471, 1777 r. („solida").
Miłostów, w, woł
grkat (diec. Łuck)
▪ śwgł, mr, s, Św. Trójca, Kołbuk 1998, s. 284.
Miłoszowice, w, rus
grkat (diec. Lwów, arch. Lwów, dek. Szczerzec)
▪ śwgł, dr, s, Spotkanie Pańskie, Kołbuk 1998, s. 192 (OczNMP); Skoczylas, Niedatowanyj rejestr, s. 545; Duh, Pawlyszyn, Spis parafii 1782 r.; Skoczylas, Oficjalat Lwów, s. 149.
Miłowanie, w, rus
grkat (diec. Lwów, arch. Halicz, dek. Stanisławów)
▪ śwgł, dr, s, PKrzyża Św, Kołbuk 1998, s. 216 (dek. Uście); Duh, Pawlyszyn, Spis parafii 1782 r.; Skoczylas, Oficjalat Halicz, s. 40.
Minejki (Minijki), w, kij
grkat (diec. Kijów-Wilno, arch. Kijów, dek. Radomyśl)
▪ śwgł, dr, s, Jan Ew, Socjografia, s. 151 (Minijki); Pochilewicz, s. 175.
Mingajny (Migehnen), w, war
rzkat (diec. Warmia, dek. Pieniężno)
▪ śwgł, mr, d, Wawrzyniec M, Mikołaj Bp, Litak 1996, s. 414.
Minijki, zob. Minejki, w, kij
Minikowo, w, poz
rzkat (diec. Poznań, arch. Poznań, dek. Poznań)
▪ śwpom, dr, Franciszek Ksawery, par. Głuszyna, Litak 1996, s. 284.
Minkowce, w, woł
grkat (diec. Łuck)
▪ śwgł, dr, s, NarNMP, Kołbuk 1998, s. 284.
Minoga, w, kr
rzkat (diec. Kraków, arch. Kraków, dek. Skała)
▪ śwgł, mr, s, NarNMP, Litak 1996, s. 227.
Mińkowce, m, pod
grkat (diec. Lwów, arch. Kamieniec Podolski, dek. Kamieniec Podolski)
▪ śwgł, dr, s, Michał A, Kołbuk 1998, s. 229 (kam); Skoczylas, Oficjalat Kamieniec Podolski, s. 69.
mojż
▪ śwgł, Liczba głów, s. 401, 1765 r. (kahał); AJZR. 5.2, s. 432, 1784 r.
Mińkowce, w, woł
grkat (diec. Łuck)
▪ śwgł, dr, s, ZmPańskie, Kołbuk 1998, s. 284; Kondratiuk, Dżereła z istorii, 1791-1792 r. (dek. Zasław).
Mińkowce (Mińkowce, k. Skwiry, Mańkowce), w, kij
grkat (diec. Kijów-Wilno, arch. Kijów, dek. Pawołocz)
▪ śwgł, dr, s, PKrzyża Św, Kołbuk 1998, s. 124; Socjografia, s. 145.
Mińkowce (Mińkowce, k. Żytomierza), w, kij
grkat (diec. Kijów-Wilno, arch. Kijów, dek. Chodorków)
▪ śwgł, dr, s, Michał A, Kołbuk 1998, s. 124; Socjografia, s. 111.
Mińkowce, k. Skwiry, zob. Mińkowce, w, kij
Mińkowce, k. Żytomierza, zob. Mińkowce, w, kij
Mińsk Mazowiecki, m, maz
rzkat (diec. Poznań, arch. Warszawa, dek. Liw)
▪ śwgł, mr, s, NarNMP, Litak 1996, s. 301.
Miodówka, zob. Medówka, w, brac
Miodusówka (Medysówka), w, woł
grkat (diec. Łuck)
▪ śwgł, dr, s, Michał A, Kołbuk 1998, s. 283 (Medysówka); Kondratiuk, Dżereła z istorii, 1791-1792 r. (dek. Jampol).
Mircz, zob. Mirzec, w, san
Mircze, w, beł
grkat (diec. Chełm, arch. Chełm, dek. Tyszowce)
▪ śwgł, dr, s, NawNMP, Kołbuk 1998, s. 304.
Mirhorod (Radomyśl), w, kij
grkat (diec. Kijów-Wilno, arch. Kijów, dek. Radomyśl)
▪ śwpom, dr, Mikołaj Bp, par. Radomyśl, Kołbuk 1998, s. 151 (Mirhorodka); SGKP. XV/2, s. 338 (przedmieście Radomyśla); Socjografia, s. 151 (prawdopodobnie jako druga cerkiew w Radomyślu).
Mirków, w, woł
grkat (diec. Łuck)
▪ śwgł, Kołbuk 1998, s. 284.
Mirocin, w, rus
grkat (diec. Przemyśl, dek. Jarosław)
▪ śwgł, dr, s, PPańskie, Budzyński, Ludność, II, s. 245; Kołbuk 1998, s. 248.
Mirogoszcza (Mirohoszcz), w, woł
grkat (diec. Łuck)
▪ śwgł, dr, s, Michał A, Kołbuk 1998, s. 284.
Mirohoszcz, zob. Mirogoszcza, w, woł
Mironice, zob. Mieronice, w, kr
Mironówka, w, brac
grkat (diec. Kijów-Wilno, arch. Kijów, dek. Jaruga)
▪ śwgł, s, Socjografia, s. 47.
Mironówka, w, kij
grkat (diec. Kijów-Wilno, arch. Kijów, dek. Bohusław)
▪ śwgł, dr, k, Michał A, Kołbuk 1998, s. 124; Socjografia, s. 108 (patronat Stanisława Rzewuskiego, chorążego Wielkiego Księstwa Litewskiego).
Mirony, w, brac
grkat (diec. Kijów-Wilno, arch. Kijów, dek. Bałta)
▪ śwgł, s, Mikołaj Bp, Socjografia, s. 50; SGKP. VI, s. 496.
Miropol Nowy (Miropol), m, kij
grkat (diec. Kijów-Wilno, arch. Kijów, dek. Cudnów)
▪ śwgł, dr, s, OpNMP, Socjografia, s. 114; Wizytacje generalne, s. 378 (cerkiew nowomiejska).
▪ śwgł, dr, s, Michał A, Kołbuk 1998, s. 284 (woł, łuc, Mikołaj Bp); Socjografia, s. 114 (Miropol); Jabłonowski, Ziemie ruskie, nr 9; Wizytacje generalne, s. 381-382 (cerkiew staromiejska).
Miropol Stary (Miropol), w, kij
grkat (diec. Kijów-Wilno, arch. Kijów, dek. Cudnów)
▪ śwgł, dr, s, PPańskie, Kołbuk 1998, s. 284 (woł, łuc); Socjografia, s. 114 (Miropol); Jabłonowski, Ziemie ruskie, nr 9; Wizytacje generalne, s. 385.
Miropol, zob. Miropol Nowy, m, kij
Miropol, zob. Miropol Stary, w, kij
Mirosławiec (Frydląd Marchijski, Freydlandek, Märkisch Friedland), m, poz
lut
▪ śwgł, Thomas, Altes und Neues, s. 67, 1750 r.; Rhesa II, s. 117, 1834 r.;.
mojż
▪ śwgł, Liczba głów, s. 391, 1765 r.; IJCP. US Commission No. POCE000409.
Mirówka, w, kij
grkat (diec. Kijów-Wilno, arch. Kijów, dek. Kaniów)

▪ świpom, dr, k, PPańskie, par. Hermanówka, Kołbuk 1998, s. 124 (jako kościół parafialny); Pochilewicz, s. 63-64.
Mirudzin, zob. Mirutyn, w, woł
Mirutyn (Mirudzin), w, woł
grkat (diec. Łuck)
▪ świgł, dr, s, OpNMP, Kołbuk 1998, s. 284; Kondratiuk, Dżereła z istorii, 1791-1792 r. (dek. Hoszcza).
Miryn, w, woł
grkat (diec. Włodzimierz, arch. Włodzimierz)
▪ świgł, OfNMP, Kołbuk 1998, s. 321.
Mirzec (Mierc, Mircz), w, san
rzkat (diec. Kraków, arch. Kielce Pr, dek. Kunów)
▪ świgł, dr, d, Leonard O, Litak 1996, s. 215.
Misajłówka (Michajłówka), w, kij
grkat (diec. Kijów-Wilno, arch. Kijów, dek. Bohusław)
▪ świgł, dr, s, PPańskie, Kołbuk 1998, s. 124; Socjografia, s. 108.
Misiorówka, w, pod
grkat (diec. Lwów, arch. Bar, dek. Pilawa)
▪ świgł, dr, s, NPNMP, Kołbuk 1998, s. 230 (kam, Poczęcie Anny); Skoczylas, Oficjalat Bar, s. 28.
Mistkowice, w, rus
grkat (diec. Przemyśl, dek. Sambor)
▪ świgł, dr, k, NarNMP, Budzyński, Ludność, II, s. 245; Kołbuk 1998, s. 260.
Mistrzewice, w, raw
rzkat (diec. Poznań, arch. Warszawa, dek. Sochaczew)
▪ świgł, dr, d, Stanisław Bp, Dorota PM, Litak 1996, s. 303.
Mistyce, w, rus
grkat (diec. Przemyśl, dek. Sądowa Wisznia)
▪ świgł, dr, s, NarNMP, Budzyński, Ludność, II, s. 246; Kołbuk 1998, s. 263.
Miszewko (Miszewko Garwackie), w, pł
rzkat (diec. Płock, arch. Płock, dek. Bodzanów)
▪ świpom, dr-mr, s, Mateusz Ap, par. Bodzanów, Litak 1996, s. 264.
Miszewko Garwackie, zob. Miszewko, w, pł
Miszewko Strzałkowskie (Miszewo Strzałkowskie, Miszewo Śledziowe), w, pł
rzkat (diec. Płock, arch. Płock, dek. Płock)
▪ świgł, dr, s, Mikołaj Bp, Litak 1996, s. 267.
Miszewo Murowane, w, pł
rzkat (diec. Płock, arch. Płock, dek. Płock)
▪ świgł, mr, s, Wszyscy Św, Litak 1996, s. 267.
Miszewo Strzałkowskie, zob. Miszewko Strzałkowskie, w, pł
Miszewo Śledziowe, zob. Miszewko Strzałkowskie, w, pł
Mitkowce, zob. Mytkowce, w, pod
Mitkówka, zob. Charkówka, w, brac
Mittynki, zob. Mieklińce, w, brac
Mitulin, w, rus
grkat (diec. Lwów, arch. Lwów, dek. Gołogóry)
▪ świgł, dr, s, OpNMP, Kołbuk 1998, s. 179.
Mizinówka (Myzinówka, Mezynówka), w, kij
grkat (diec. Kijów-Wilno, arch. Kijów, dek. Lisianka)
▪ świgł, dr, s, Jerzy M, Kołbuk 1998, s. 124; Socjografia, s. 134.
Miziuryńce, w, woł
grkat (diec. Łuck)
▪ świgł, dr, s, Jan Ew, Kołbuk 1998, s. 284; Kondratiuk, Dżereła z istorii, 1791-1792 r. (dek. Jampol).
Mizocz, m, woł
grkat (diec. Łuck)
▪ świgł, dr, s, NarNMP, Kołbuk 1998, s. 284.
mojż
▪ świgł, AJZR. 5.2, s. 90, 1765 r.
Mizuń Stary (Mizuń, Blizuń), w, rus
grkat (diec. Lwów, arch. Lwów, dek. Dolina)
▪ świgł, dr, k, PKrzyża Św, Kołbuk 1998, s. 176 (Mizuń).
Mizuń, zob. Mizuń Stary, w, rus
Miżyniec, w, rus
grkat (diec. Przemyśl, dek. Dobromil)
▪ świgł, dr, s, Bazyli W, Budzyński, Ludność, II, s. 246; Kołbuk 1998, s. 244.
rzkat (diec. Przemyśl, arch. Przemyśl, dek. Nowe Miasto)
▪ świgł, mr, s, Wszyscy Św, Litak 1996, s. 404.
Mlejów, zob. Mlijów, w, kij
Mlijów (Mlejów), w, kij
grkat (diec. Kijów-Wilno, arch. Kijów)
▪ świgł, dr, s, Św. Trójca, Kołbuk 1998, s. 124; Pochilewicz, s. 631 (w 1741 i 1746 r. w dekanacie Smiła).
▪ świgł, dr, s, WnNMP, Kołbuk 1998, s. 124; Pochilewicz, s. 631 (w 1741 i 1746 r. w dekanacie Smiła).
Mława, m, pł
rzkat (diec. Płock, arch. Płock, dek. Mława)
▪ świgł, mr, k, Św. Trójca, Litak 1996, s. 266.
▪ świpom, Misjonarze, dr-mr, zak, Wawrzyniec M, par. Mława, Litak 1996, s. 266.
mojż
▪ świgł, MZP3, s. 52, 1775 r. (bożnica); Liczba głów, s. 405, 1765 r.; Acta Congressus, s. LXXIX (kahał), 1767 r.; IJCP. US Commission No. POCE00037.
Młodawa, w, woł
grkat (diec. Łuck)
▪ świgł, dr, s, NarNMP, Kołbuk 1998, s. 284.
Młodiatyn (Mołodiatyn), w, rus
grkat (diec. Lwów, arch. Halicz, dek. Kołomyja)
▪ świgł, dr, k, WnNMP, Kołbuk 1998, s. 219 (dek. Żuków); Duh, Pawlyszyn, Spis parafii 1782 r.; Skoczylas, Oficjalat Halicz, s. 23.
Młodojewo, w, kal
rzkat (diec. Gniezno, arch. Gniezno, dek. Słupca)
▪ świgł, dr, d, Mikołaj Bp, Litak 1996, s. 172.
Młodowice, w, rus
grkat (diec. Przemyśl, dek. Niżankowice)
▪ świgł, dr, s, ZmPańskie, Budzyński, Ludność, II, s. 246; Kołbuk 1998, s. 256.
Młodycz, w, poz
lut
▪ świpom, par. Sokołowo Budzyńskie, Thomas, Altes und Neues, s. 113, 1750 r. (lokalizacja miejscowości nieznana).
Młodzawy Małe (Młodzawy), w, san
rzkat (diec. Kraków, arch. Wiślica Pr, dek. Sokolina)
▪ świgł, mr, s, Św. Duch, NMPB, Litak 1996, s. 252 (Młodzawy).
▪ świpom, mr, s, Stanisław, Wojciech BBp, Florian M, Kazimierz Królewicz, par. Młodzawy, Litak 1996, s. 252 (Młodzawy).
Młodzawy, zob. Młodzawy Małe, w, san
Młodzawy, zob. Młodzowy, w, sier
Młodzieszyn, w, raw
rzkat (diec. Poznań, arch. Warszawa, dek. Sochaczew)
▪ świgł, dr, k, Barbara PM, Leonard O, Litak 1996, s. 304.
Młodzowy (Młodzawy), w, sier
rzkat (diec. Gniezno, arch. Uniejów, dek. Radomsko)
▪ świpom, Rozalia P, par. Radomsko, Litak 1996, s. 201 (Młodzawy).
Młyniec, w, in
rzkat (diec. Włocławek, arch. Włocławek, dek. Bobrowniki)
▪ świpom, dr, d, Ignacy L, par. Ciechocin, Litak 1996, s. 342.

Młyniska, w, rus
grkat (diec. Lwów, arch. Brzeżany, dek. Janów)
▪ śwgł, dr, s, OfNMP, Kołbuk 1998, s. 180.
Młyniska, w, rus
grkat (diec. Lwów, arch. Lwów, dek. Żydaczów)
▪ śwgł, dr, s, Mikołaj Bp, Kołbuk 1998, s. 201 (d); Skoczylas, Oficjalat Lwów, s. 162.
Młyniszcze (Młynyszcze), w, kij
grkat (diec. Kijów-Wilno, arch. Kijów, dek. Żytomierz)
▪ śwgł, dr, s, PKrzyża Św, Kołbuk 1998, s. 124; Socjografia, s. 160 (Młynyszcze); Wizytacje generalne, s. 45-46.
Młynowce, w, woł
grkat (diec. Łuck)
▪ śwgł, dr, s, ZwNMP, Kołbuk 1998, s. 284.
Młynów, m, woł
grkat (diec. Łuck)
▪ śwgł, dr, s, Kołbuk 1998, s. 284.
Młynówka, w, pod
grkat (diec. Lwów, arch. Bar, dek. Kopajgród)
▪ śwgł, dr, s, WnNMP, Kołbuk 1998, s. 230 (kam); Skoczylas, Oficjalat Bar, s. 12.
Młyny, w, rus
grkat (diec. Przemyśl, dek. Lubaczów)
▪ śwgł, dr, s, OpNMP, Budzyński, Ludność, II, s. 247; Kołbuk 1998, s. 252 (beł).
Młynyszcze, zob. Młyniszcze, w, kij
Mnich, w, raw
rzkat (diec. Płock, arch. Płock, dek. Gostynin)
▪ śwgł, mr, s, Wojciech Bp, Litak 1996, s. 265.
Mnichów (Michów), w, san
rzkat (diec. Kraków, arch. Kraków, dek. Jędrzejów)
▪ śwpom, dr-mr, s, Maciej Ap, par. Mokrsko Dolne, Litak 1996, s. 220.
Mnichy, w, poz
rzkat (diec. Poznań, arch. Pszczew, dek. Lwówek)
▪ śwpom, dr, s, Roch W, par. Kamionna, Litak 1996, s. 288.
Mnin, w, san
rzkat (diec. Gniezno, arch. Kurzelów, dek. Małogoszcz)
▪ śwgł, dr, s, Wszyscy Św, Litak 1996, s. 187.
Mniów, w, san
rzkat (diec. Gniezno, arch. Kurzelów, dek. Małogoszcz)
▪ śwgł, mr, s, Stanisław Bp, Tekla PM, Litak 1996, s. 187.
Mníšek nad Popradom, zob. Mniszek nad Popradem, w, sp
Mniszek, w, san
rzkat (diec. Kraków, arch. Kielce Dz, dek. Radom)
▪ śwgł, Cystersi, dr, d, obsł. zak, Jan Ch, Litak 1996, s. 212.
Mniszek nad Popradem (Mníšek nad Popradom), w, sp
grkat (diec. Przemyśl, dek. Muszyna)
▪ śwpom, par. Sulin, Šoltés, Spiš v dejinách gréckokatolíckej cirkvi, s. 634.
Mniszew, w, maz
rzkat (diec. Poznań, arch. Warszawa, dek. Warka)
▪ śwgł, dr, s, Andrzej Ap, Witalis M, Litak 1996, s. 304.
Mniszyn, w, woł
grkat (diec. Łuck)
▪ śwgł, dr, s, OpNMP, Kołbuk 1998, s. 284; Kondratiuk, Dżereła z istorii, 1791-1792 r. (dek. Horyńgród).
Mochnaczka, w, kij
grkat (diec. Kijów-Wilno, arch. Kijów, dek. Chodorków)
▪ śwgł, dr, s, Św. Trójca, Kołbuk 1998, s. 124; Socjografia, s. 111.
Mochnaczka Niżna (Mochnaczka), w, kr
grkat (diec. Przemyśl, dek. Muszyna)
▪ śwgł, dr, d, Michał A, Kołbuk 1998, s. 255 (Mochnaczka); Budzyński, Ludność, II, s. 247.
▪ śwpom, NarNMP, par. Mochnaczka Niżna, APPrz. ABGK 38, s. 38, 1743 r.
Mochnaczka, zob. Mochnaczka Niżna, w, kr
Mochnate, w, rus
grkat (diec. Przemyśl, dek. Wysocko)
▪ śwgł, dr, s, Ucieczka do Egiptu NMP, Budzyński, Ludność, II, s. 247; Kołbuk 1998, s. 269.
Mochowo, w, pł
rzkat (diec. Płock, arch. Płock, dek. Sierpc)
▪ śwgł, dr, s, NMPŚ, Litak 1996, s. 269.
Moczary, w, rus
grkat (diec. Przemyśl, dek. Stara Sól)
▪ śwgł, dr, s, Michał A, Budzyński, Ludność, II, s. 247; Kołbuk 1998, s. 265.
Moczerady, w, rus
grkat (diec. Przemyśl, dek. Mościska)
▪ śwgł, dr, s, Mikołaj Bp, Budzyński, Ludność, II, s. 247; Kołbuk 1998, s. 254.
Moczulińce, w, pod
grkat (diec. Łuck)
▪ śwgł, Kondratiuk, Dżereła z istorii, 1791-1792 r. (dek. Ożohowce).
Moczułka Mała, w, brac
grkat (diec. Kijów-Wilno, arch. Kijów, dek. Teplik)
▪ śwgł, dr, s, Jan Ew, Kołbuk 1998, s. 124; Socjografia, s. 80.
Moczułka Wielka, w, brac
grkat (diec. Kijów-Wilno, arch. Kijów, dek. Hajsyn)
▪ śwgł, dr, s, Michał A, Kołbuk 1998, s. 124; Socjografia, s. 35.
Modliborzyce, m, lub
rzkat (diec. Kraków, arch. Zawichost, dek. Urzędów)
▪ śwgł, mr, s, Stanisław Bp, Litak 1996, s. 258.
mojż
▪ śwgł, AKMK. AV45, k. 109, 1748 r.; Liczba głów, s. 398, 1765 r.; Acta Congressus (mapa); Muszyńska, Żydzi, s. 132; IJCP. US Commission No. POCE000240; A. Michałowska, Szlakiem najstarszych synagog w Polsce: Podlasie i Lubelszczyzna (dostęp: http://www.mowiawieki.pl/artykul.html?id_artykul=158, 9 czerwca 2004).
Modliborzyce (Modlibożyce), w, san
rzkat (diec. Kraków, arch. Sandomierz, dek. Połaniec)
▪ śwgł, mr, d-s, Benedykt O, Litak 1996, s. 248.
Modlibożyce, zob. Modliborzyce, w, san
Modliszewko, w, gn
rzkat (diec. Gniezno, arch. Gniezno, dek. Gniezno - św. Piotr i Paweł AAp)
▪ śwgł, dr, d-s, Jakub W Ap, Litak 1996, s. 168.
Modlna, w, łęcz
rzkat (diec. Gniezno, arch. Łęczyca, dek. Zgierz)
▪ śwgł, dr, s, Stanisław Bp, Litak 1996, s. 195.
Modlnica Wielka (Modlnica), w, kr
rzkat (diec. Kraków, arch. Kraków, dek. Skała)
▪ śwgł, dr-mr, s, Wojciech Bp, Litak 1996, s. 227.
▪ śwpom, dr, Wojciech Bp, par. Modlnica, Litak 1996, s. 228 („in campis").
Modlnica, zob. Modlnica Wielka, w, kr
Modrycz, w, rus
grkat (diec. Przemyśl, dek. Drohobycz)
▪ śwgł, dr, k, Demetriusz M, Budzyński, Ludność, II, s. 247; Kołbuk 1998, s. 245.
Modryń, w, rus
grkat (diec. Chełm, arch. Chełm, dek. Hrubieszów)

▪ świgł, dr, k, OpNMP, Kołbuk 1998, s. 299 (beł); Jabłonowski, Ziemie ruskie, nr 2 (beł); Janeczek, Osadnictwo, mapa 10.
Modrze, w, poz
rzkat (diec. Poznań, arch. Poznań, dek. Buk)
▪ świgł, mr, s, Idzi O, Litak 1996, s. 278.
Modylów (Madalew), w, kij
grkat (diec. Kijów-Wilno, arch. Kijów, dek. Radomyśl)
▪ świpom, dr, s, Ławrencjusz M, par. Horbulów, Kołbuk 1998, s. 124 (jako cerkiew parafialna, Demetriusz M); Pochilewicz, s. 181.
Modzerowo, w, brzkuj
rzkat (diec. Gniezno, arch. Gniezno, dek. Sompolno)
▪ świgł, dr, s, Stanisław Bp, Litak 1996, s. 173.
Mogielnica, m, raw
rzkat (diec. Poznań, arch. Warszawa, dek. Grójec)
▪ świgł, Cystersi, mr, d, obsł. zak, WnNMP, Litak 1996, s. 300, 500 (parafię obsługiwali cystersi z Sulejowa).
Mogielnica, w, rus
grkat (diec. Lwów, arch. Brzeżany, dek. Janów)
▪ świgł, dr, k, Michał A, Kołbuk 1998, s. 180 (s); Skoczylas, Oficjalat Brzeżany, s. 72.
▪ świgł, dr, k, Św. Trójca, Kołbuk 1998, s. 180 (s); Skoczylas, Oficjalat Brzeżany, s. 72.
Mogielnica, zob. Mogilnica, w, rus
Mogilany, w, kr
rzkat (diec. Kraków, arch. Kraków, dek. Skawina)
▪ świgł, mr, s, Bartłomiej Ap, Litak 1996, s. 228.
Mogilany, w, woł
grkat (diec. Łuck)
▪ świgł, dr, d, WnPańskie, Kołbuk 1998, s. 284; Kondratiuk, Dżereła z istorii, 1791-1792 r. (dek. Hoszcza).
Mogilnica (Mogielnica), w, rus
grkat (diec. Chełm, arch. Chełm, dek. Krasnystaw)
▪ świgł, dr, s, Mikołaj Bp, Kołbuk 1998, s. 300 (Moglielnica).
Mogilno, m, gn
rzkat (diec. Gniezno, arch. Gniezno, dek. Żnin)
▪ świgł, Benedyktyni, mr, d, obsł. zak, Jakub W Ap, Litak 1996, s. 174, 492.
▪ świpom, dr, Klemens Pp, par. Mogilno, Litak 1996, s. 175.
▪ świpom, Benedyktyni, zak, Jan Ap, Litak 1996, s. 492.
Mogilno, w, kr
rzkat (diec. Kraków, arch. Wojnicz, dek. Bobowa)
▪ świgł, dr, s, Marcin Bp, Litak 1996, s. 254.
▪ świpom, Jan Ew, par. Mogilno, Litak 1996, s. 254.
▪ świpom, dr, Anna, par. Mogilno, Litak 1996, s. 254.
Mogiła, w, kr
rzkat (diec. Kraków, arch. Kraków, dek. Proszowice)
▪ świgł, dr, d, Bartłomiej Ap, Litak 1996, s. 225.
▪ świpom, Cystersi, zak, Wacław Kr, Litak 1996, s. 500.
Mohdaszówka, zob. Magnyszówka, w, pod
Mohilanka, zob. Mohilno, w, kij
Mohilno (Mohilanka), w, kij
grkat (diec. Kijów-Wilno, arch. Kijów, dek. Barasze)
▪ świgł, dr, s, Michał A, Kołbuk 1998, s. 124; Socjografia, s. 98 (Mohilanka).
Mohilówka, zob. Mohylówka, w, brac
Mohylna, w, brac
grkat (diec. Kijów-Wilno, arch. Kijów, dek. Hołowanieskie)
▪ świgł, dr, s, OpNMP, Kołbuk 1998, s. 124; Socjografia, s. 38; SGKP. VI, s. 612 (NMPR).
Mohylów, m, pod
grkat (diec. Lwów, arch. Bar, dek. Mohylów)
▪ świgł, mr, s, Mikołaj Bp, Kołbuk 1998, s. 230 (kam, OpNMP); Skoczylas, Oficjalat Bar, s. 24 (na Starym Mieście).
▪ świgł, dr, s, PPańskie, Skoczylas, Oficjalat Bar, s. 23 („na Derle").
ormkat (diec. Lwów)
▪ świgł, dr, Grzegorz Oświeciciel, Kołbuk 1998, s. 345; Barącz, Rys dziejów ormiańskich, s. 156-163; Stopka, Ormianie, s. 138; SGKP. VI, s. 614; Litak 1996, s. 370 (kościół ormiański używany także przez katolików, rozebrany w 1792 r.).
praw (diec. Kijów)
▪ świgł, mr, s, Jerzy M, Kołbuk 1998, s. 339.
mojż
▪ świgł, Liczba głów, s. 401, 1765 r.; AJZR. 5.2, s. 445, 1784 r.
Mohylów, zob. Niemija, w, pod
Mohylówka (Dunajowce), w, pod
grkat (diec. Lwów, arch. Kamieniec Podolski, dek. Kamieniec Podolski)
▪ świgł, dr, s, Sobór Michała A, Kołbuk 1998, s. 223 (Dunajowce, kam, Michał A); Skoczylas, Oficjalat Kamieniec Podolski, s. 69.
Mohylówka (Mohilówka), w, brac
grkat (diec. Kijów-Wilno, arch. Kijów, dek. Brahiłów)
▪ świgł, dr, s, Bazyli Wielki, Kołbuk 1998, s. 124; Socjografia, s. 26.
Mohylówka, zob. Dunajowce, m, pod
Mojanów, zob. Majanów, w, brac
Mojsiejówka (Musijówka, Mosiejówka), w, kij
grkat (diec. Kijów-Wilno, arch. Kijów, dek. Pawołocz)
▪ świgł, dr, s, Demetriusz M, Kołbuk 1998, s. 124; Socjografia, s. 145 (Mosiejówka).
Mokiedony, zob. Makiedony, w, kij
Mokijowce, w, woł
grkat (diec. Łuck)
▪ świgł, dr, s, NarNMP, Kołbuk 1998, s. 284; Kondratiuk, Dżereła z istorii, 1791-1792 r. (dek. Zasław).
Mokisz (Mokisze), w, kij
grkat (diec. Kijów-Wilno, arch. Kijów, dek. Czarnobyl)
▪ świpom, dr, Michał A, par. Babczyn, Kołbuk 1998, s. 151 (Mokisze); Spirydonow, Białoruś, mapa; Karta dawnej Polski, XXIX. Owrucz.
Mokisze, zob. Mokisz, w, kij
Mokobody, m, podl
rzkat (diec. Łuck, arch. Brześć, dek. Węgrów)
▪ świgł, dr, s, Jadwiga Wd, Litak 1996, s. 387.
mojż
▪ świgł, Liczba głów, s. 404, 1765 r. (przykahałek).
Mokowo, w, in
rzkat (diec. Płock, arch. Dobrzyń, dek. Dobrzyń)
▪ świgł, dr, s, Maria Magdalena, Litak 1996, s. 261.
Mokra, w, brac
grkat (diec. Kijów-Wilno, arch. Kijów, dek. Raszków)
▪ świgł, dr, s, Michał A, Kołbuk 1998, s. 124; Socjografia, s. 71.
Mokra, w, kr
rzkat (diec. Kraków, arch. Pilica Pr, dek. Lelów)
▪ świpom, dr, Szymon i Juda Tadeusz AAp, par. Kłobucko, Litak 1996, s. 246.
Mokra Wola (Wola Mokra), w, woł
grkat (diec. Łuck)
▪ świgł, dr, s, ObjPańskie, Kołbuk 1998, s. 294 (Wola Mokra).

Mokrau, zob. Mokre, w, che
Mokre (Mokrau), w, che
rzkat (diec. Chełmno, arch. Chełmno, dek. Grudziądz)
▪ śwgł, pr, k, NPNMP, Litak 1996, s. 159.
Mokre (Mokre, k. Dubna), w, woł
grkat (diec. Łuck)
▪ śwgł, dr, s, Prakseda PM, Kołbuk 1998, s. 284.
Mokre (Mokre, k. Korca), w, woł
grkat (diec. Łuck)
▪ śwgł, dr, s, Jan Ew, Kołbuk 1998, s. 284; Kondratiuk, Dżereła z istorii, 1791-1792 r. (dek. Korzec).
Mokre, k. Dubna, zob. Mokre, w, woł
Mokre, k. Korca, zob. Mokre, w, woł
Mokrec, zob. Mokrzec, w, woł
Mokrelipie, w, rus
rzkat (diec. Chełm, dek. Turobin)
▪ śwgł, mr, s, PKrzyża Św, Litak 1996, s. 365.
Mokronos, w, kal
rzkat (diec. Poznań, arch. Śrem, dek. Koźmin)
▪ śwgł, dr, s, Andrzej Ap, Litak 1996, s. 291.
▪ śwpom, dr, Rozalia P, par. Mokronos, Litak 1996, s. 292.
Mokrotyn, w, rus
grkat (diec. Lwów, arch. Lwów, dek. Żółkiew)
▪ śwgł, dr, k, Kosma i Damian MM, Kołbuk 1998, s. 199.
Mokrsko, w, sier
rzkat (diec. Gniezno, arch. Ter. wieluńskie, dek. Ruda)
▪ śwgł, dr-mr, k-s, Stanisław Bp, Litak 1996, s. 205.
Mokrsko Dolne (Mokrsko, Mokrzko Dolne), w, kr
rzkat (diec. Kraków, arch. Kraków, dek. Jędrzejów)
▪ śwgł, mr, s, WnNMP, Litak 1996, s. 219 (Mokrsko).
Mokrsko, zob. Mokrsko Dolne, w, kr
Mokry Dwór (Nassen Huben), w, pom
brcz
▪ śwgł, Rhesa II, s. 105, 1772 r. (od 1650 r. ewangelicy reformowani, wcześniej luteranie); Die kirchliche Organisation um 1785; Klemp, Protestanci, s. 223; Kriegseisen, Ewangelicy, s. 84-85 - bracia czescy.
Mokrzany, w, rus
grkat (diec. Przemyśl, dek. Mokrzany)
▪ śwgł, dr, k, Michał A, Budzyński, Ludność, II, s. 248; Kołbuk 1998, s. 253.
Mokrzany Małe, w, rus
grkat (diec. Przemyśl, dek. Sądowa Wisznia)
▪ śwgł, dr, s, Jan Ew, Budzyński, Ludność, II, s. 248; Kołbuk 1998, s. 263.
Mokrzany Wielkie, w, rus
grkat (diec. Przemyśl, dek. Sądowa Wisznia)
▪ śwgł, dr, s, PKrzyża Św, Budzyński, Ludność, II, s. 248; Kołbuk 1998, s. 263.
Mokrzec (Mokrec), w, woł
grkat (diec. Włodzimierz, arch. Włodzimierz)
▪ śwgł, Kołbuk 1998, s. 321; Skoczylas, Religia ta kultura, s. 57, 1715 r. (dek. Włodzimierz).
Mokrzko Dolne, zob. Mokrsko Dolne, w, kr
Moksza, zob. Muksza, w, pod
Mokwin, w, woł
grkat (diec. Łuck)
▪ śwgł, dr, s, Michał A, Kołbuk 1998, s. 284; Kondratiuk, Dżereła z istorii, 1791-1792 r. (dek. Berezno).
Mołczanówka Mała (Mołczanówka Nowochwastowska), w, kij
grkat (diec. Kijów-Wilno, arch. Kijów, dek. Pohrebyszcze)
▪ śwgł, dr, s, Prakseda PM, Kołbuk 1998, s. 124 (Mołczanówka Nowochwastowska); Socjografia, s. 148.
Mołczanówka Nowochwastowska, zob. Mołczanówka Mała, w, kij
Mołczanówka Rużyńska, zob. Mołczanówka Wielka, w, kij
Mołczanówka Wielka (Mołczanówka Rużyńska, Mowczanowka), w, kij
grkat (diec. Kijów-Wilno, arch. Kijów, dek. Pawołocz)
▪ śwgł, dr, s, Demetriusz M, Kołbuk 1998, s. 124 (Mołczanówka Rużyńska); Socjografia, s. 145 (Mowczanowka).
Mołczany, w, pod
grkat (diec. Lwów, arch. Bar, dek. Szarogród)
▪ śwgł, dr, s, NarNMP, Kołbuk 1998, s. 230 (kam); Skoczylas, Oficjalat Bar, s. 38.
Mołczany, w, woł
grkat (diec. Łuck)
▪ śwgł, dr, s, Michał A, Kołbuk 1998, s. 284; Kondratiuk, Dżereła z istorii, 1791-1792 r. (dek. Krasiłów).
Mołdawka, w, brac
grkat (diec. Kijów-Wilno, arch. Kijów, dek. Hołowanieskie)
▪ śwgł, s, Mikołaj Bp, Socjografia, s. 38; SGKP. VI, s, 644.
Mołdawsko, w, rus
grkat (diec. Przemyśl, dek. Wysocko)
▪ śwgł, dr, s, Ucieczka do Egiptu NMP, Budzyński, Ludność, II, s. 248; Kołbuk 1998, s. 269.
Mołochów, w, pod
grkat (diec. Lwów, arch. Bar, dek. Bar)
▪ śwgł, dr, k, Kosma i Damian MM, Kołbuk 1998, s. 230 (kam, s); Skoczylas, Oficjalat Bar, s. 7 (lokalizacja nieznana).
Mołoczki (Mołoczkowce), w, kij
grkat (diec. Kijów-Wilno, arch. Kijów, dek. Lubar)
▪ śwgł, dr, s, Św. Trójca, Kołbuk 1998, s. 124; Socjografia, s. 137 (Mołoczkowce).
Mołoczkowce, zob. Mołoczki, w, kij
Mołodeckie, w, brac
grkat (diec. Kijów-Wilno, arch. Kijów, dek. Sokołówka)
▪ śwgł, s, Mikołaj Bp, Socjografia, s. 74; SGKP. VI, s. 647 (wezwanie z 1799 r.).
Mołodiatycze (Mołodziatycze), w, rus
grkat (diec. Chełm, arch. Chełm, dek. Hrubieszów)
▪ śwgł, dr, s, Jerzy M, Kołbuk 1998, s. 299 (beł).
Mołodiatyn, zob. Młodiatyn, w, rus
Mołodycz, w, rus
grkat (diec. Przemyśl, dek. Jarosław)
▪ śwgł, dr, s, NarNMP, Budzyński, Ludność, II, s. 248; Kołbuk 1998, s. 248.
Mołodyłów, w, rus
grkat (diec. Lwów, arch. Halicz, dek. Ottynia)
▪ śwgł, dr, s, Św. Trójca, Kołbuk 1998, s. 209.
Mołodyńcze, w, rus
grkat (diec. Lwów, arch. Lwów, dek. Rozdół)
▪ śwgł, dr, s, Prakseda PM, Kołbuk 1998, s. 188; Duh, Pawlyszyn, Spis parafii 1782 r. (dek. Chodorów); Skoczylas, Oficjalat Lwów, s. 140.
Mołodziatycze, zob. Mołodiatycze, w, rus
Mołokisz Wielki, w, brac
grkat (diec. Kijów-Wilno, arch. Kijów, dek. Raszków)
▪ śwgł, dr, s, NMPR, Kołbuk 1998, s. 124; Socjografia, s. 71; SGKP. VI, s. 650.
Mołomolińce, zob. Mormolińce, w, pod
Mołoszkowice, w, rus
grkat (diec. Przemyśl, dek. Gródek Jagielloński)
▪ śwgł, dr, s, Eliasz Pr, Budzyński, Ludność, II, s. 249; Kołbuk 1998, s. 247.
Mołotkowa, zob. Mołotków, w, rus

Mołotków, w, woł
grkat (diec. Łuck)
▪ śwgł, dr, s, Jerzy M, Kołbuk 1998, s. 284; Kondratiuk, Dżereła z istorii, 1791-1792 r. (dek. Jampol).
Mołotków (Mołotkowa), w, rus
grkat (diec. Lwów, arch. Halicz, dek. Bohorodczany)
▪ śwgł, dr, k, Jerzy M, Kołbuk 1998, s. 203.
Mołotów, w, rus
grkat (diec. Lwów, arch. Lwów, dek. Żurawno)
▪ śwgł, dr, s, PPańskie, Budzyński, Struktura, s. 141; Kołbuk 1998, s. 188 (dek. Rozdół); Skoczylas, Oficjalat Lwów, s. 160.
Momina (Mamina, Manina), w, san
rzkat (diec. Kraków, arch. Kielce Pr, dek. Kunów)
▪ śwgł, mr, s, Wojciech Bp, Litak 1996, s. 215 (Momina).
Monaster Hołowczyński, zob. Hołowczyńce, w, pod
Monasterczany (Manasterczany, Manastyrec), w, rus
grkat (diec. Lwów, arch. Halicz, dek. Bohorodczany)
▪ śwgł, dr, k, Demetriusz M, Kołbuk 1998, s. 203.
Monasterek (Manastyrec), w, pod
grkat (diec. Lwów, arch. Kamieniec Podolski, dek. Zińków)
▪ śwgł, dr, s, Św. Trójca, Kołbuk 1998, s. 230 (kam); Skoczylas, Oficjalat Kamieniec Podolski, s. 99.
Monasterek Bołochowski, zob. Bołochów, w, rus
Monasterek Grabowski, w, rus
grkat (diec. Lwów, arch. Lwów, dek. Żurawno)
▪ śwgł, dr, s, Św. Trójca, Skoczylas, Oficjalat Lwów, s. 160 (lokalizacja cerkwi nieznana).
Monasterek Kołomyjski, zob. Kołomyja, m, rus
Monasterek Ladzki, zob. Lackie Szlacheckie, w, rus
Monasterek Leśnicki, zob. Brzeżany, m, rus
Monasterek Podhorodyski, zob. Wołowe, w, rus
Monasterek Rypiański, zob. Rypianka, w, rus
Monasterek, zob. Monastyrek Steżyński, w, rus
Monasterskie (Monastyrki, Monastyrskie), w, brac
grkat (diec. Kijów-Wilno, arch. Kijów, dek. Bracław)
▪ śwgł, dr, k, OpNMP, Kołbuk 1998, s. 124; Socjografia, s. 23 (Monastyrskie); SGKP. VI, s. 654; Wizytacje generalne, s. 660.
Monasterzec Dolny, zob. Manasterzec, w, rus
Monasterzec Górny, zob. Manasterzec, w, rus
Monasterzec Średni, zob. Manasterzec, w, rus
Monasterzyska, m, rus
grkat (diec. Lwów, arch. Brzeżany, dek. Buczacz)
▪ śwgł, dr, s, NarNMP, Budzyński, Struktura, s. 135; Kołbuk 1998, s. 196; Duh, Pawlyszyn, Spis parafii 1782 r.; Skoczylas, Oficjalat Brzeżany, s. 99 („Miejska", dek. Zawałów); Skoczylas, Generalne wizytacje, s. 232.
▪ śwgł, dr, s, OfNMP, Budzyński, Struktura, s. 135; Duh, Pawlyszyn, Spis parafii 1782 r. (OpNMP); Skoczylas, Oficjalat Brzeżany, s. 99 („Folwarczna", dek. Zawałów); Skoczylas, Generalne wizytacje, s. 232.
▪ śwgł, dr, s, PKrzyża Św, Budzyński, Struktura, s. 135; Kołbuk 1998, s. 196 (dek. Buczacz, mr); Duh, Pawlyszyn, Spis parafii 1782 r.; Skoczylas, Oficjalat Brzeżany, s. 100 (dek. Zawałów); Skoczylas, Generalne wizytacje, s. 232.
rzkat (diec. Lwów, arch. Lwów, dek. Konkolniki)
▪ śwgł, mr, s, WnNMP, Litak 1996, s. 376.
mojż
▪ śwgł, Liczba głów, s. 397, 1765 r. (kahał); Spis Żydów i Karaitów, s. 17, 1765 r.
Monasterzyska (Monastyryszcze, Monasterzyska Stare, Nowe Miasto, Manastyrzyska), m, brac
grkat (diec. Kijów-Wilno, arch. Kijów, dek. Granów)
▪ śwgł, dr, s, Mikołaj Bp, Kołbuk 1998, s. 115; Socjografia, s. 32; SGKP. VI, s. 654 (Nowe Miasto).
▪ śwgł, dr, s, PPańskie, Kołbuk 1998, s. 115; Socjografia, s. 32; SGKP. VI, s. 654 (Monasterzyska Stare).
rzkat (diec. Łuck, arch. Łuck, dek. Bracław)
▪ śwgł, mr, PKrzyża Św, WnNMP, Antoni, Józef, Adam, Anna, Kunegunda Wd, Urszula PM, Litak 1996, s. 388.
mojż
▪ śwgł, Liczba głów, s. 403, 1765 r.; AJZR. 5.2, s. 194, 1765 r.
Monasterzyska Stare, zob. Monasterzyska, m, brac
Monasterzyska, zob. Abramówka, w, brac
Monasterzyska, zob. Latyczówka, w, brac
Monastyr, w, rus
grkat (diec. Przemyśl, dek. Mokrzany)
▪ śwgł, s, NarNMP, Kołbuk 1998, s. 253 (lokalizacja miejscowości nieznana).
Monastyrek, w, woł
grkat (diec. Łuck)
▪ śwgł, Mikołaj Bp, Kołbuk 1998, s. 284.
Monastyrek (Manasterek, Jasnogród), w, kij
grkat (diec. Kijów-Wilno, arch. Kijów, dek. Cudnów)
▪ śwpom, Bazylianki, dr, s, zak, Św. Trójca, Kołbuk 1998, s. 125 (jako cerkiew parafialna); Tieodorowicz. I, s. 136; Wizytacje generalne, s. 420.
Monastyrek (Manastyrek Bilczecki), w, pod
grkat (diec. Lwów, arch. Kamieniec Podolski, dek. Bilcze)
▪ śwgł, Bazylianie, dr, s, zak, PKrzyża Św, Kołbuk 1998, s. 230 (kam); przynależność dekanalna wątpliwa.
Monastyrek Steżyński (Monasterek), w, rus
grkat (diec. Lwów, arch. Brzeżany, dek. Rohatyn)
▪ śwgł, dr, s, Onufry P, Duh, Pawlyszyn, Spis parafii 1782 r.; Skoczylas, Oficjalat Brzeżany, s. 81. (lokalizacja miejscowości nieznana).
Monastyrek, zob. Ostróg, m, woł
Monastyrki, zob. Monasterskie, w, brac
Monastyrskie, zob. Monasterskie, w, brac
Monastyryszcze, zob. Monasterzyska, m, brac
Moncze, zob. Mączyn, w, brac
Moniatycze, w, beł
grkat (diec. Chełm, arch. Chełm, dek. Horodło)
▪ śwgł, dr, s, Michał A, Kołbuk 1998, s. 299.
rzkat (diec. Chełm, dek. Hrubieszów)
▪ śwgł, dr, s, Piotr i Paweł AAp, Litak 1996, s. 363.
Moniłówka, w, rus
grkat (diec. Lwów, arch. Lwów, dek. Złoczów)
▪ śwgł, dr, s, Sobór Michała A, Budzyński, Struktura, s. 140; Kołbuk 1998, s. 197 (dek. Zborów, Michał A); Skoczylas, Oficjalat Lwów, s. 153.
Montau, zob. Mątawy, w, pom
Mończyńce, w, woł
grkat (diec. Łuck)
▪ śwgł, dr, s, Jan Ew, Kołbuk 1998, s. 284.
Mończyńce, zob. Mączyńce, w, brac
Morachwa (Morachwa Stara, Morachwa Nowa, Murafa), m, brac
grkat (diec. Lwów, arch. Bar, dek. Szarogród)
▪ śwgł, dr, s, PKrzyża Św, Kołbuk 1998, s. 125 (Morachwa Stara, kij-wil); Skoczylas, Oficjalat Bar, s. 38 (Murafa, „na Starym Mieście").
▪ śwgł, dr, s, WnNMP, Kołbuk 1998, s. 125 (Morachwa Nowa, kij-wil); Skoczylas, Oficjalat Bar, s. 38 („Nowomiejska").
▪ śwgł, dr, s, NarNMP, Skoczylas, Oficjalat Bar, s. 38 (Murafa, „na Starym Mieście").

rzkat (diec. Łuck, arch. Łuck, dek. Bracław)
▪ śwgł, Dominikanie, mr, d, zak, NPNMP, Litak 1996, s. 388, 504 (Michał A).
mojż
▪ śwgł, Liczba głów, s. 403, 1765 r.; AJZR. 5.2, s. 197, 1765 r.
Morachwa Nowa, zob. Morachwa, m, brac
Morachwa Stara, zob. Morachwa, m, brac
Morachwa, zob. Klekotyna, w, brac
Morachwa, zob. Morafska Słobódka, w, brac
Morafska Słobódka (Morachwa, Murafa), w, brac
grkat (diec. Lwów, arch. Bar, dek. Szarogród)
▪ śwgł, dr, s, Mikołaj Bp, Kołbuk 1998, s. 125 (m Morachwa Nowa, kij-wil); Skoczylas, Oficjalat Bar, s. 38 (m Murafa, „Słobodska").
Morańce, w, rus
grkat (diec. Przemyśl, dek. Jaworów)
▪ śwgł, dr, s, WnNMP, Budzyński, Ludność, II, s. 249; Kołbuk 1998, s. 250.
Moratyn (Muratyn), w, beł
grkat (diec. Chełm, arch. Chełm, dek. Tyszowce)
▪ śwgł, dr, k, Mikołaj Bp, Kołbuk 1998, s. 304.
Morawica, w, kr
rzkat (diec. Kraków, arch. Kraków, dek. Nowa Góra)
▪ śwgł, mr, s, Bartłomiej Ap, Litak 1996, s. 222.
Mordarka, w, kr
rzkat (diec. Kraków, arch. Nowy Sącz, dek. Nowy Sącz)
▪ śwpom, dr, par. Limanowa, Litak 1996, s. 239.
Mordy, m, podl
grkat (diec. Włodzimierz, arch. Brześć, dek. Drohiczyn)
▪ śwgł, dr, s, WnPańskie, Kołbuk 1998, s. 315.
rzkat (diec. Łuck, arch. Brześć, dek. Łosice)
▪ śwgł, Komuniści (Bartoszkowie), mr, s, zak, NMP, Michał A, Leonard O, Mikołaj Bp, Barbara PM, Litak 1996, s. 385, 522 (Michał A).
▪ śwpom, Roch W, par. Mordy, Litak 1996, s. 386.
mojż
▪ śwgł, Liczba głów, s. 404, 1765 r. (przykahałek).
Mordyanka, w, brac
grkat (diec. Kijów-Wilno, arch. Kijów, dek. Winnica)
▪ śwgł, s, Socjografia, s. 86 (lokalizacja miejscowości nieznana).
Mordyń, w, pod
grkat (diec. Lwów, arch. Bar, dek. Bar)
▪ śwgł, dr, k, Demetriusz M, Skoczylas, Oficjalat Bar, s. 7.
Morejki, zob. Maryjka, w, brac
Morkowo, w, poz
rzkat (diec. Poznań, arch. Śrem, dek. Śmigiel)
▪ śwgł, mr, s, Jan Ch, Wszyscy Św, Litak 1996, s. 294.
Mormolijówka (Marmolijówka, Marmulejówka, Mormolówka), w, kij
grkat (diec. Kijów-Wilno, arch. Kijów, dek. Wołodarka)
▪ śwgł, dr, s, Michał A, Kołbuk 1998, s. 122 (Marmolijówka); Socjografia, s. 157 (Mormolówka).
Mormolińce (Mołomolińce), w, pod
grkat (diec. Lwów, arch. Bar, dek. Pilawa)
▪ śwgł, dr, s, NarNMP, Kołbuk 1998, s. 230 (kam); Skoczylas, Oficjalat Bar, s. 28.
Mormolówka, zob. Mormolijówka, w, kij
Morochów, w, rus
grkat (diec. Przemyśl, dek. Sanok)
▪ śwgł, dr, s, OczNMP, Budzyński, Ludność, II, s. 249; Kołbuk 1998, s. 261.
rzkat (diec. Przemyśl, arch. Brzozów, dek. Sanok)
▪ śwpom, d, par. Poraż, Litak 1996, s. 398.
Morozewka, zob. Morozówka, w, kij
Morozowicze, w, rus
grkat (diec. Chełm, arch. Chełm, dek. Hrubieszów)
▪ śwgł, dr, s, Św. Trójca, Kołbuk 1998, s. 299 (beł);Jabłonowski, Ziemie ruskie, nr 2 (włość kryłowska).
Morozów, w, pod
grkat (diec. Lwów, arch. Kamieniec Podolski, dek. Sołodkowce)
▪ śwgł, dr, k, Symeon Słupnik, Kołbuk 1998, s. 230 (kam, s); Skoczylas, Oficjalat Kamieniec Podolski, s. 95.
Morozówka (Morozewka), w, kij
grkat (diec. Kijów-Wilno, arch. Kijów, dek. Pohrebyszcze)
▪ śwgł, dr, s, Mikołaj Bp, Kołbuk 1998, s. 125 (brac); Socjografia, s. 148 (Morozewka); Jabłonowski, Ziemie ruskie, nr 9.
Morszyn, w, rus
grkat (diec. Przemyśl, dek. Stryj)
▪ śwgł, dr, s, OpNMP, Budzyński, Ludność, II, s. 249; Kołbuk 1998, s. 267.
Moryńce (Murzyn), w, kij
grkat (diec. Kijów-Wilno, arch. Kijów, dek. Lisianka)
▪ śwgł, dr, s, Jan Ew, Kołbuk 1998, s. 125; Socjografia, s. 134 (Murzyn).
Morzewo, w, gn
rzkat (diec. Gniezno, arch. Kamień, dek. Nakło)
▪ śwgł, dr, s, Św. Trójca, NMP, Andrzej Ap, Agnieszka PM, Litak 1996, s. 183.
Morzysław, w, kal
rzkat (diec. Gniezno, arch. Gniezno, dek. Sompolno)
▪ śwgł, dr, k, Wojciech Bp, Litak 1996, s. 173.
Mosany (Maszanówka, Masanowka), w, kij
grkat (diec. Kijów-Wilno, arch. Kijów, dek. Czarnobyl)
▪ śwgł, dr, s, Prakseda PM, Kołbuk 1998, s. 122 (Maszanówka); Socjografia, s. 117 (Masanowka).
Mosiejówka, zob. Mojsiejówka, w, kij
Mosina (Holendry Mosińskie), m, poz
rzkat (diec. Poznań, arch. Poznań, dek. Buk)
▪ śwgł, dr, k, Mikołaj Bp, Wawrzyniec M, Litak 1996, s. 278.
▪ śwpom, dr, mk, Stanisław Bp, par. Mosina, Litak 1996, s. 279.
Mosiny (Mossin), w, pom
rzkat (diec. Gniezno, arch. Kamień, dek. Człuchów)
▪ śwpom, pr, k, Wszyscy Św, par. Człuchów, Litak 1996, s. 181.
Moskalenka, zob. Moskalenki, w, kij
Moskalenki (Moskalenka, Moskalice), w, kij
grkat (diec. Kijów-Wilno, arch. Kijów, dek. Korsuń)
▪ śwgł, s, Mikołaj Bp, Socjografia, s. 130 (Moskalice); Pochilewicz, s. 568 (cerkiew z 1779 r.).
Moskalice, zob. Moskalenki, w, kij
Moskalówka, w, pod
grkat (diec. Lwów, arch. Kamieniec Podolski, dek. Gródek)
▪ śwgł, dr, s, Prakseda PM, Kołbuk 1998, s. 230 (kam); Skoczylas, Oficjalat Kamieniec Podolski, s. 53.
Moskalówka (Brahiłów), w, brac
grkat (diec. Kijów-Wilno, arch. Kijów, dek. Brahiłów)
▪ śwgł, dr, s, Jan Ew, Kołbuk 1998, s. 125; Socjografia, s. 25 (prawdopodobnie jako trzecia cerkiew w Brahiłowie).
Moskalówka (Kosów), w, rus
grkat (diec. Lwów, arch. Halicz, dek. Kosów)
▪ śwgł, dr, s, Bazyli W, Kołbuk 1998, s. 209; Duh, Pawlyszyn, Spis parafii 1782 r.; Skoczylas, Oficjalat Halicz, s. 26 (Kosów).

Moskalówka (Moskalówka, k. Białozórki), w, woł
grkat (diec. Łuck)
▪ świgł, dr, s, Demetriusz M, Kołbuk 1998, s. 284; Kondratiuk, Dżereła z istorii, 1791-1792 r. (dek. Jampol).
Moskalówka (Moskalówka, k. Lubara), w, woł
grkat (diec. Łuck)
▪ świgł, dr, s, Mikołaj Bp, Kołbuk 1998, s. 284.
Moskalówka (Moskalówka, k. Światca), w, woł
grkat (diec. Łuck)
▪ świgł, dr, s, Jan Ew, Kołbuk 1998, s. 284; Kondratiuk, Dżereła z istorii, 1791-1792 r. (dek. Teofilpol).
Moskalówka, k. Białozórki, zob. Moskalówka, w, woł
Moskalówka, k. Lubara, zob. Moskalówka, w, woł
Moskalówka, k. Światca, zob. Moskalówka, w, woł
Moskarzew (Moskorzew), w, kr
rzkat (diec. Kraków, arch. Kraków, dek. Jędrzejów)
▪ świgł, mr, s, Małgorzata PM, Litak 1996, s. 219 (Moskorzew).
Moskorzew, zob. Moskarzew, w, kr
Moskwitianówka, w, woł
grkat (diec. Łuck)
▪ świgł, dr, s, Michał A, Kołbuk 1998, s. 284; Kondratiuk, Dżereła z istorii, 1791-1792 r. (dek. Łabuń).
Mosnitz, zob. Moszczenica, w, pom
Mossin, zob. Mosiny, w, pom
Most Piński, zob. Piński Most, w, woł
Mostki, w, rus
grkat (diec. Lwów, arch. Lwów, dek. Szczerzec)
▪ świgł, dr, s, Mikołaj Bp, Kołbuk 1998, s. 192.
Mosty, w, rus
grkat (diec. Przemyśl, dek. Mokrzany)
▪ świgł, dr, s, Michał A, Budzyński, Ludność, II, s. 250; Kołbuk 1998, s. 253.
Mosty Małe, w, beł
grkat (diec. Chełm, arch. Bełz, dek. Potylicz)
▪ świgł, dr, s, OpNMP, Kołbuk 1998, s. 307.
Mosty Wielkie (Augustów), m, beł
grkat (diec. Chełm, arch. Bełz, dek. Uhnów)
▪ świgł, dr, k, ZwNMP, Kołbuk 1998, s. 310.
rzkat (diec. Chełm, dek. Bełz)
▪ świgł, dr, d, WnNMP, Litak 1996, s. 361.
mojż
▪ świgł, AAL. Rep60 A154, k. 10, 1726 r.; Liczba głów, s. 402, 1765 r.; EJL. II, s. 848-849.
Mosty, zob. Klonówka, w, pom
Mosur, w, rus
grkat (diec. Chełm, arch. Chełm, dek. Luboml)
▪ świgł, Kołbuk 1998, s. 302.
Mosurowce, w, woł
grkat (diec. Łuck)
▪ świgł, dr, s, OpNMP, Kołbuk 1998, s. 284.
Moszczanica, w, beł
grkat (diec. Przemyśl, dek. Oleszyce)
▪ świgł, dr, s, Michał A, Budzyński, Ludność, II, s. 250; Kołbuk 1998, s. 257.
Moszczanica, w, woł
grkat (diec. Łuck)
▪ świgł, dr, s, Św. Trójca, Kołbuk 1998, s. 284; Kondratiuk, Dżereła z istorii, 1791-1792 r. (dek. Hoszcza).
Moszczanica Mała, w, woł
grkat (diec. Łuck)
▪ świgł, dr, s, Michał A, Kołbuk 1998, s. 284.
Moszczanica Stara, w, woł
grkat (diec. Łuck)
▪ świgł, dr, s, Kołbuk 1998, s. 284.
Moszczaniec, w, rus
grkat (diec. Przemyśl, dek. Jaśliska)
▪ świgł, dr, s, Mikołaj Bp, Budzyński, Ludność, II, s. 250; Kołbuk 1998, s. 249.
Moszczenica, w, kr
rzkat (diec. Kraków, arch. Wojnicz, dek. Biecz)
▪ świgł, dr, k, Św. Trójca, Litak 1996, s. 252.
▪ świpom, Roch W, par. Moszczenica, Litak 1996, s. 253.
▪ świpom, Carceris Christi (Ogrójec), par. Moszczenica, Litak 1996, s. 253.
Moszczenica, w, sier
rzkat (diec. Gniezno, arch. Łęczyca, dek. Tuszyn)
▪ świgł, mr, s, Św. Krzyż, Litak 1996, s. 194.
Moszczenica (Mosnitz), w, pom
rzkat (diec. Gniezno, arch. Kamień, dek. Człuchów)
▪ świgł, mr, s, Bartłomiej Ap, Litak 1996, s. 180.
Moszczenica Niżna, w, kr
rzkat (diec. Kraków, arch. Nowy Sącz, dek. Nowy Sącz)
▪ świpom, dr, d, Mikołaj Bp, par. Stary Sącz, Litak 1996, s. 239.
Moszczona, w, woł
grkat (diec. Włodzimierz, arch. Włodzimierz)
▪ świgł, dr, s, NarNMP, Kołbuk 1998, s. 321; Skoczylas, Religia ta kultura, s. 57, 1715 r. (dek. Kowel).
Moszeńskie, zob. Moszny, m, kij
Moszki, w, kij
grkat (diec. Kijów-Wilno, arch. Kijów, dek. Owrucz)
▪ świgł, dr, s, Mikołaj Bp, Kołbuk 1998, s. 125; Socjografia, s. 142.
Moszkowce Wielkie (Moszkowce, Wielkie Moskowce), w, kij
grkat (diec. Kijów-Wilno, arch. Kijów, dek. Żytomierz)
▪ świgł, dr, s, WnNMP, Kołbuk 1998, s. 125; Socjografia, s. 160; Wizytacje generalne, s. 102.
Moszkowce, zob. Moszkowce Wielkie, w, kij
Moszkowce, zob. Siwka Wojniłowska, w, rus
Moszków, w, woł
grkat (diec. Łuck)
▪ świgł, dr, s, Michał A, Kołbuk 1998, s. 284.
Mosznagi, zob. Moszniagi, w, brac
Moszniagi (Moszniaki, Mosznagi), w, brac
grkat (diec. Kijów-Wilno, arch. Kijów, dek. Bałta)
▪ świgł, dr, s, Kołbuk 1998, s. 125; Socjografia, s. 50 (Mosznagi).
Moszniaki, zob. Moszniagi, w, brac
Moszny (Moszeńskie), m, kij
grkat (diec. Kijów-Wilno, arch. Kijów, dek. Moszny)
▪ świgł, dr, s, Mikołaj Bp, Kołbuk 1998, s. 125; Socjografia, s. 139 (Moszeńskie).
▪ świgł, dr, s, WnNMP, Kołbuk 1998, s. 125; Socjografia, s. 139 (Moszeńskie).
▪ świgł, dr, s, PPańskie, Kołbuk 1998, s. 125; Socjografia, s. 139 (Moszeńskie).
rzkat (diec. Kijów, dek. Chwastów)
▪ świgł, dr, d, NarNMP, Litak 1996, s. 371; Chachaj, Rozwój sieci świątyń katolickich, s. 44-45.
praw (diec. Kijów)
▪ świpom, zak, WnPańskie, Kołbuk 1998, s. 354.
mojż
▪ świgł, Liczba głów, s. 403, 1765 r. (kahał); AJZR. 5.2, s. 212, 1775 r.
Moszurowka, zob. Moszurów, w, brac

Moszurów (Moszurowka), w, brac
grkat (diec. Kijów-Wilno, arch. Kijów, dek. Sokołówka)
▪ świgł, dr, s, Jan Ch, Kołbuk 1998, s. 125; Socjografia, s. 74 (Moszurowka).
Mościska, m, rus
grkat (diec. Przemyśl, dek. Mościska)
▪ świgł, mr, s, Jerzy M, Budzyński, Ludność, II, s. 250; Kołbuk 1998, s. 254.
rzkat (diec. Przemyśl, arch. Przemyśl, dek. Mościska)
▪ świgł, mr, k, Jan Ch, Litak 1996, s. 403.
▪ świpom, mr, NawNMP, par. Mościska, Litak 1996, s. 403.
▪ świpom, dr, d-mk, kłs, Św. Duch, par. Mościska, Litak 1996, s. 403.
▪ świpom, Dominikanie, zak, Katarzyna PM, Litak 1996, s. 504.
mojż
▪ świgł, mr, AAPrz. AV158, s. 205, 405, 407, 1670 r. (alias bożnica); AAPrz. AV165, k. 71v-72, 107v-108, 1744 r. (dom modlitwy w budynku prywatnym nadanym przez dwór); AAPrz. AV178, k. 69v, 90v, 1753 r.; Liczba głów, s. 397, 1765 r. (kahał).
Mościska, w, rus
grkat (diec. Lwów, arch. Halicz, dek. Kałusz)
▪ świgł, dr, k, Mikołaj Bp, Kołbuk 1998, s. 211 (dek. Perehińsko); Skoczylas, Oficjalat Halicz, s. 18.
Motelówka, zob. Wotylówka, w, kij
Motowidłówka (Motowidłówka, k. Wasylkowa, Hulaniki), w, kij
grkat (diec. Kijów-Wilno, arch. Kijów, dek. Chwastów)
▪ świgł, dr, s, NarNMP, Kołbuk 1998, s. 125 (wymienia ponadto cerkiew OpNMP); Socjografia, s. 125.
Motowidłówka (Motowidłówka, k. Żytomierza), w, kij
grkat (diec. Kijów-Wilno, arch. Kijów, dek. Lubar)
▪ świgł, dr, s, WnNMP, Kołbuk 1998, s. 125 (woł); Socjografia, s. 137; Jabłonowski, Ziemie ruskie, nr 6 (woł); Krykun, Mapa województwa kijowskiego.
Motowidłówka, k. Wasylkowa, zob. Motowidłówka, w, kij
Motowidłówka, k. Żytomierza, zob. Motowidłówka, w, kij
Motrenin Las (Motrenin), w, kij
praw (diec. Kijów)
▪ świpom, zak, Św. Trójca, Kołbuk 1998, s. 354.
Motrenin, zob. Motrenin Las, w, kij
Motronowka, zob. Motrunki, w, kij
Motrunki (Matruńki), w, woł
grkat (diec. Łuck)
▪ świgł, dr, s, Demetriusz M, Kołbuk 1998, s. 284.
Motrunki (Motronowka, Matronka), w, kij
grkat (diec. Kijów-Wilno, arch. Kijów, dek. Lubar)
▪ świgł, dr, s, Michał A, Kołbuk 1998, s. 125; Socjografia, s. 137 (Motronowka).
Motylówka, zob. Wotylówka, w, kij
Motyżyn, m, kij
grkat (diec. Kijów-Wilno, arch. Kijów, dek. Chwastów)
▪ świgł, dr, s, Jerzy M, Kołbuk 1998, s. 125; Socjografia, s. 125.
Mowczanowka, zob. Mołczanówka Wielka, w, kij
Mozolówka, zob. Mądzelówka, w, rus
Mórka, w, poz
rzkat (diec. Poznań, arch. Śrem, dek. Śrem)
▪ świgł, dr, s, Wszyscy Św, Litak 1996, s. 295.
Mraźnica, w, rus
grkat (diec. Przemyśl, dek. Drohobycz)
▪ świgł, dr, s, WnNMP, Budzyński, Ludność, II, s. 250; Kołbuk 1998, s. 245.
Mrocza, m, in
rzkat (diec. Gniezno, arch. Kamień, dek. Więcbork)
▪ świgł, dr, s, Mikołaj Bp, Litak 1996, s. 184.
▪ świpom, pr, Św. Krzyż, par. Mrocza, Litak 1996, s. 185 (za miastem).
lut
▪ świgł, AAGn. CE42, s. 747-748, 756, 1767 r. (dysydenci).
mojż
▪ świgł, AAGn. CE42, s. 747, 1766 r. (dom modlitwy); Liczba głów, s. 392, 1765 r.; IJCP. US Commission No. POCE000602 (cmentarz i gmina od I połowy XIX w.).
Mroczno, w, che
rzkat (diec. Chełmno, arch. Chełmno, dek. Lidzbark)
▪ świgł, dr, d, Mateusz Ap, Litak 1996, s. 160.
Mrowla, w, san
rzkat (diec. Kraków, arch. Nowy Sącz, dek. Ropczyce)
▪ świgł, dr, s, Łukasz Ew, Litak 1996, s. 242.
Mrozowice, w, rus
grkat (diec. Przemyśl, dek. Sambor)
▪ świgł, dr, k, Jan Ew, Budzyński, Ludność, II, s. 251; Kołbuk 1998, s. 260.
Mrzygłód, m, kr
rzkat (diec. Kraków, arch. Pilica Pr, dek. Lelów)
▪ świgł, mr, s, WnNMP, Litak 1996, s. 244.
▪ świpom, dr, Wszyscy Św, par. Mrzygłód, Litak 1996, s. 246.
Mrzygłód (Tyrawa), m, rus
grkat (diec. Przemyśl, dek. Bircza)
▪ świgł, dr, k, PKrzyża Św, Budzyński, Ludność, II, s. 251; Kołbuk 1998, s. 243.
rzkat (diec. Przemyśl, arch. Brzozów, dek. Sanok)
▪ świgł, mr, k, Salwator, RozAp, Litak 1996, s. 397.
Mstów, m, kr
rzkat (diec. Kraków, arch. Pilica Pr, dek. Lelów)
▪ świpom, mr, kłs, Stanisław Bp, par. Mstów, Litak 1996, s. 246.
▪ świpom, mr, Wojciech Bp, par. Mstów, Litak 1996, s. 246.
rzkat (diec. Gniezno, arch. Uniejów, dek. Brzeźnica)
▪ świgł, Kanonicy regularni laterańscy, mr, d, zak, WnNMP, Litak 1996, s. 198 (sier).
Mstyczów, w, kr
rzkat (diec. Kraków, arch. Kraków, dek. Książ Wielki)
▪ świgł, mr, s, WnNMP, Litak 1996, s. 221.
Mstyszyn, w, woł
grkat (diec. Łuck)
▪ świgł, Kołbuk 1998, s. 284.
Mszana, w, kr
grkat (diec. Przemyśl, dek. Dukla)
▪ świgł, dr, s, WnNMP, Budzyński, Ludność, II, s. 251; Kołbuk 1998, s. 246 (rus).
Mszana, w, rus
grkat (diec. Lwów, arch. Brzeżany, dek. Zborów)
▪ świgł, dr, s, Jerzy M, Kołbuk 1998, s. 197.
Mszana, w, rus
grkat (diec. Lwów, arch. Lwów, dek. Lwów)
▪ świgł, dr, s, OfNMP, Budzyński, Struktura, s. 137; Kołbuk 1998, s. 185 (dek. Obroszyn); Skoczylas, Oficjalat Lwów, s. 134.
Mszana Dolna, w, kr
rzkat (diec. Kraków, arch. Kraków, dek. Dobczyce)
▪ świgł, dr, k, WnNMP, Litak 1996, s. 218.
▪ świpom, dr, Św. Krzyż, par. Mszana Dolna, Litak 1996, s. 219.
▪ świpom, dr, Anna, par. Mszana Dolna, Litak 1996, s. 219.

Mszaniec, w, kij
grkat (diec. Kijów-Wilno, arch. Kijów, dek. Lubar)
▪ świgł, dr, s, OpNMP, Kołbuk 1998, s. 125 (woł); Socjografia, s. 137; Jabłonowski, Ziemie ruskie, nr 6 (woł); Krykun, Mapa województwa kijowskiego.
Mszaniec, w, rus
grkat (diec. Przemyśl, dek. Żukotyn)
▪ świgł, dr, k, NarNMP, Budzyński, Ludność, II, s. 251; Kołbuk 1998, s. 271.
Mszaniec, w, rus
grkat (diec. Lwów, arch. Brzeżany, dek. Trembowla)
▪ świgł, dr, k, Demetriusz M, Budzyński, Struktura, s. 139; Kołbuk 1998, s. 180 (dek. Janów, s); Skoczylas, Oficjalat Brzeżany, s. 91.
Mszaniec (Mszaniec, k. Załoścy), w, woł
grkat (diec. Łuck)
▪ świgł, dr, s, Michał A, Kołbuk 1998, s. 284.
Mszaniec, k. Załoścy, zob. Mszaniec, w, woł
Mszanna, w, podl
grkat (diec. Włodzimierz, arch. Brześć, dek. Mielnik)
▪ świgł, dr, s, Jan Ew, Kołbuk 1998, s. 317.
Mszano (Schöne), w, che
rzkat (diec. Chełmno, arch. Chełmno, dek. Brodnica)
▪ świgł, dr, d, Bartłomiej Ap, Litak 1996, s. 157.
Mszczonów, m, raw
rzkat (diec. Poznań, arch. Warszawa, dek. Mszczonów)
▪ świgł, mr, d, Jan Ch, Litak 1996, s. 302.
mojż
▪ świgł, Liczba głów, s. 406, 1765 r.; Acta Congressus, s. LXXIX (kahał), 1767 r.; IJCP. US Commission No. POCE000226.
Mucharów, w, woł
grkat (diec. Łuck)
▪ świgł, dr, s, OpNMP, Kołbuk 1998, s. 285; Kondratiuk, Dżereła z istorii, 1791-1792 r. (dek. Korzec).
Mucharz, w, kr
rzkat (diec. Kraków, arch. Kraków, dek. Zator)
▪ świgł, dr-mr, d, NarNMP, Wojciech Bp, Litak 1996, s. 230.
Muchawiec, w, woł
grkat (diec. Łuck)
▪ świgł, dr, s, Św. Trójca, Kołbuk 1998, s. 285.
Muchawka, w, pod
grkat (diec. Lwów, arch. Kamieniec Podolski, dek. Jagielnica)
▪ świgł, dr, s, Prakseda Trnowska, Kołbuk 1998, s. 230 (kam, Prakseda PM); Skoczylas, Oficjalat Kamieniec Podolski, s. 61.
Müggenahl, zob. Rokitnica, w, pom
Müggenhahl, zob. Rokitnica, w, pom
Mukanie, w, beł
grkat (diec. Chełm, arch. Bełz, dek. Stojanów)
▪ świgł, dr, s, NawNMP, Kołbuk 1998, s. 308.
Mukarów Nowy (Mukarów Podleśny), w, pod
grkat (diec. Lwów, arch. Kamieniec Podolski, dek. Sołodkowce)
▪ świgł, dr, k, OpNMP, Kołbuk 1998, s. 230 (kam); Skoczylas, Oficjalat Kamieniec Podolski, s. 95.
rzkat (diec. Kamieniec Podolski, dek. Dunajowce)
▪ świgł, dr, k, Józef OblNMP, Litak 1996, s. 368.
Mukarów Podleśny, zob. Mukarów Nowy, w, pod
Mukarów Polny, zob. Mukarów Stary, w, pod
Mukarów Stary (Mukarów Polny), w, pod
grkat (diec. Lwów, arch. Kamieniec Podolski, dek. Sołodkowce)
▪ świgł, dr, k, Jan Ew, Kołbuk 1998, s. 230 (kam); Skoczylas, Oficjalat Kamieniec Podolski, s. 95.
Muksza (Muksza Wielka, Moksza), w, pod
grkat (diec. Lwów, arch. Kamieniec Podolski, dek. Kitajgród)
▪ świgł, dr, s, WnNMP, Kołbuk 1998, s. 230 (Muksza Wielka, kam); Skoczylas, Oficjalat Kamieniec Podolski, s. 75.
Muksza Wielka, zob. Muksza, w, pod
Mulczyce, w, woł
grkat (diec. Łuck)
▪ świgł, Kołbuk 1998, s. 285.
Münsterberg, zob. Cerkiewnik, w, war
Murafa, zob. Klekotyna, w, brac
Murafa, zob. Morachwa, m, brac
Murafa, zob. Morafska Słobódka, w, brac
Muratyn, zob. Moratyn, w, beł
Murawica, m, woł
grkat (diec. Łuck)
▪ świgł, dr, s, Kołbuk 1998, s. 285.
mojż
▪ świgł, Liczba głów, s. 399, 1765 r.; AJZR. 5.2, s. 67, 1765 r.; IJCP. US Commission No. UA17180101.
Murowana Goślina, m, poz
rzkat (diec. Poznań, arch. Poznań, dek. Rogoźno)
▪ świgł, mr, d, Jakub W Ap, Litak 1996, s. 285.
lut
▪ świpom, par. Skoki, AAP. AV31, s. 775, 1778 r. („publicum non habent oratorium, in domo tamen privata hic per suum ministrum quovis mense conductum sua exercent"); Werner, Geschichte der evangelischen Parochien, s. 223-224 (nabożeństwa w domu parafialnym, kościół wybudowany latach 1802-1811).
mojż
▪ świgł, Liczba głów, s. 391, 1765 r.; Acta Congressus, s. LXXIX (kahał), 1767 r.; AAP. AV31, s. 775, 1778 r. (szkoła).
Murzyn, zob. Moryńce, w, kij
Murzynno, w, in
rzkat (diec. Włocławek, arch. Kruszwica, dek. Gniewkowo)
▪ świgł, dr, k, Mateusz Ap, Litak 1996, s. 335.
Murzynowo, w, poz
rzkat (diec. Poznań, arch. Pszczew, dek. Zbąszyń)
▪ świpom, par. Skwierzyna, Litak 1996, s. 290.
Murzynowo Kościelne, w, kal
rzkat (diec. Poznań, arch. Poznań, dek. Środa)
▪ świgł, dr, d, Jan Ch, Litak 1996, s. 286.
Murzyńce (Chłypnówka), w, kij
grkat (diec. Kijów-Wilno, arch. Kijów, dek. Lisianka)
▪ świpom, dr, s, PPańskie, Kołbuk 1998, s. 125 (jako parafialna); Pochilewicz, s. 382 (w 1741 r. jako cerkiew parafialna w dekanacie Korsuń, następnie cerkiew parafialna w Chłypnówce).
Murzyńce, zob. Chłypnówka, w, kij
Musijówka, zob. Mojsiejówka, w, kij
Musor Nowy (Nowy Mosor), w, woł
grkat (diec. Włodzimierz, arch. Włodzimierz)
▪ świgł, dr, s, Św. Trójca, Kołbuk 1998, s. 321; Skoczylas, Religia ta kultura, s. 63, 1715 r. (dek. Kisielin).
Muszkatowce, zob. Muszkatówka, w, pod
Muszkatówka (Muszkatowce), w, pod
grkat (diec. Lwów, arch. Kamieniec Podolski, dek. Skała)
▪ świgł, dr, s, Piotr i Paweł AAp, Kołbuk 1998, s. 230 (kam); Skoczylas, Oficjalat Kamieniec Podolski, s. 87.
Muszyna, m, kr
rzkat (diec. Kraków, arch. Nowy Sącz, dek. Nowy Sącz)
▪ świgł, mr, d, NawNMP, Litak 1996, s. 238.
▪ świpom, mr, Józef, par. Muszyna, Litak 1996, s. 239.

▪ śwpom, dr, Maria Magdalena, par. Muszyna, Litak 1996, s. 239.
Muszynka, w, kr
grkat (diec. Przemyśl, dek. Muszyna)
▪ śwgł, dr, d, Jan Ew, Kołbuk 1998, s. 255; Budzyński, Ludność, II, s. 252.
Muzycze (Mużycz), w, kij
grkat (diec. Kijów-Wilno, arch. Kijów, dek. Chwastów)
▪ śwgł, dr, s, Michał A, Kołbuk 1998, s. 125; Socjografia, s. 125.
Mużycz, zob. Muzycze, w, kij
Mużyłowice Narodowe (Mużyłowice), w, rus
grkat (diec. Przemyśl, dek. Gródek Jagielloński)
▪ śwgł, dr, d, Michał A, Budzyński, Ludność, II, s. 252; Kołbuk 1998, s. 247 (Mużyłowice).
Mużyłowice, zob. Mużyłowice Narodowe, w, rus
Mużyłów, w, rus
grkat (diec. Lwów, arch. Brzeżany, dek. Zarwanica)
▪ śwgł, dr, s, NarPańskie, Kołbuk 1998, s. 195; Skoczylas, Oficjalat Brzeżany, s. 95 („Na Starym Kącie").
▪ śwgł, dr, s, ZmPańskie, Kołbuk 1998, s. 195; Skoczylas, Oficjalat Brzeżany, s. 95 („Na Kapelanii").
Mychlin, w, woł
grkat (diec. Łuck)
▪ śwgł, Kołbuk 1998, s. 285; Skoczylas, Religia ta kultura, s. 65, 1715 r. (diec. Włodzimierz, dek. Torczyn).
Mychów (Michów), w, san
rzkat (diec. Kraków, arch. Kielce Pr, dek. Kunów)
▪ śwgł, dr, s, Katarzyna PM, Litak 1996, s. 215.
Mychyżyńce Dębowe, zob. Mecherzyńce Dębowe, w, kij
Mycowce (Micowce), w, pod
grkat (diec. Lwów, arch. Kamieniec Podolski, dek. Sołodkowce)
▪ śwgł, dr, k, WnNMP, Kołbuk 1998, s. 230 (kam); Skoczylas, Oficjalat Kamieniec Podolski, s. 95.
▪ śwgł, dr, k, OfNMP, Kołbuk 1998, s. 230 (kam); Skoczylas, Oficjalat Kamieniec Podolski, s. 95.
Myców, w, beł
grkat (diec. Chełm, arch. Bełz, dek. Bełz)
▪ śwgł, dr, s, Mikołaj Bp, Kołbuk 1998, s. 305.
Myczkowce, w, rus
grkat (diec. Przemyśl, dek. Zatwarnica)
▪ śwgł, dr, s, Jerzy M, Budzyński, Ludność, II, s. 252; Kołbuk 1998, s. 270.
Myczków, w, rus
grkat (diec. Przemyśl, dek. Zatwarnica)
▪ śwgł, dr, s, Prakseda PM, Budzyński, Ludność, II, s. 252; Kołbuk 1998, s. 270.
Mydłów, w, san
rzkat (diec. Kraków, arch. Sandomierz, dek. Połaniec)
▪ śwgł, dr, s, WnNMP, Litak 1996, s. 248.
Mydzk Wielki (Mick Wielki, Wielki Mick), w, woł
grkat (diec. Łuck)
▪ śwgł, dr, s, Św. Trójca, Kołbuk 1998, s. 296; Kondratiuk, Dżereła z istorii, 1791-1792 r. (dek. Stepań).
Myjomice, w, sier
rzkat (diec. Wrocław, arch. Wrocław, dek. Ostrzeszów)
▪ śwgł, dr, s, Wszyscy Św, Litak 1996, s. 467.
Mykanów, w, sier
rzkat (diec. Gniezno, arch. Uniejów, dek. Brzeźnica)
▪ śwgł, dr, d, Leonard O, Litak 1996, s. 198.
Mykietyńce, w, rus
grkat (diec. Lwów, arch. Halicz, dek. Kołomyja)
▪ śwgł, dr, k, Anna, Kołbuk 1998, s. 207 (Bazyli W); Budzyński, Kresy, I, s. 127; Duh, Pawlyszyn, Spis parafii 1782 r.; Skoczylas, Oficjalat Halicz, s. 27 (pomija tę cerkiew).
Mykietyńce, w, rus
grkat (diec. Lwów, arch. Halicz, dek. Stanisławów)
▪ śwgł, dr, s, Nicetas Patriarcha, Kołbuk 1998, s. 213.
Mykitianka, zob. Mykitno, w, kij
Mykitno (Mikityńce, Mykitianka), w, kij
grkat (diec. Kijów-Wilno, arch. Kijów, dek. Bohusław)
▪ śwgł, dr, s, Mikołaj Bp, Socjografia, s. 108 (Mykitianka); Pochilewicz, s. 571 (cerkiew z 1780 r.).
Mylsk Nowy, w, woł
grkat (diec. Łuck)
▪ śwgł, dr, s, PPańskie, Kołbuk 1998, s. 285.
Myscowa, w, kr
grkat (diec. Przemyśl, dek. Dukla)
▪ śwgł, dr, s, Prakseda PM, Budzyński, Ludność, II, s. 252; Kołbuk 1998, s. 246 (rus).
Mysłów, w, rus
grkat (diec. Lwów, arch. Halicz, dek. Kałusz)
▪ śwgł, dr, k, Mikołaj Bp, Kołbuk 1998, s. 211 (dek. Perehińsko); Skoczylas, Oficjalat Halicz, s. 18.
Mystków, w, kr
rzkat (diec. Kraków, arch. Nowy Sącz, dek. Nowy Sącz)
▪ śwgł, mr, k, Filip, Jakub Mn AAp, Litak 1996, s. 238.
Myszarówka (Meszczerówka), w, brac
grkat (diec. Kijów-Wilno, arch. Kijów, dek. Teplik)
▪ śwgł, dr, s, WnNMP, Kołbuk 1998, s. 125; Socjografia, s. 80.
Myszewo (Gross Mausdorf), w, malb
lut
▪ śwgł, Rhesa II, s. 157, 1834 r. (pastorzy od 1565 roku); Die kirchliche Organisation um 1785.
Myszkowce, zob. Myszkowice, w, rus
Myszkowice (Myszkowce), w, rus
grkat (diec. Lwów, arch. Brzeżany, dek. Tarnopol)
▪ śwgł, dr, s, OpNMP, Kołbuk 1998, s. 194 (Myszkowce, dek. Trembowla); Skoczylas, Generalne wizytacje, s. 258; Budzyński, Kresy, I, s. 189.
Myszków, w, pod
grkat (diec. Lwów, arch. Kamieniec Podolski, dek. Bilcze)
▪ śwgł, dr, s, NarPańskie, Kołbuk 1998, s. 230 (kam); Skoczylas, Oficjalat Kamieniec Podolski, s. 42.
Myszów, w, woł
grkat (diec. Włodzimierz, arch. Włodzimierz)
▪ śwgł, Kołbuk 1998, s. 321; Skoczylas, Religia ta kultura, s. 60, 1715 r. (dek. Poryck).
Myszyn, w, rus
grkat (diec. Lwów, arch. Halicz, dek. Kołomyja)
▪ śwgł, dr, k, Prakseda PM, Kołbuk 1998, s. 208 (WnPańskie); Skoczylas, Niedatowanyj rejestr, s. 578; Duh, Pawlyszyn, Spis parafii 1782 r.; Skoczylas, Oficjalat Halicz, s. 24.
Myszyniec, w, maz
rzkat (diec. Płock, arch. Pułtusk, dek. Łomża)
▪ śwpom, dr, k, Marcin Bp, par. Kadzidło, Litak 1996, s. 273.
▪ śwpom, Jezuici, dr, zak, Św. Trójca, Litak 1996, s. 512; Myszyniec (dostęp: http://www.jezuici.krakow.pl/cgi-bin/rjbo?b=enc&n=4488&q=0, 7.11.2005).
Myślatycze, w, rus
grkat (diec. Przemyśl, dek. Mościska)
▪ śwgł, dr, s, Michał A, Budzyński, Ludność, II, s. 253; Kołbuk 1998, s. 254.
rzkat (diec. Przemyśl, arch. Przemyśl, dek. Mościska)
▪ śwgł, dr, s, Filip, Jakub Mn AAp, Katarzyna PM, Litak 1996, s. 403.

Myślatyn, w, woł
grkat (diec. Łuck)
▪ świgł, dr, s, Demetriusz M, Kołbuk 1998, s. 285; Kondratiuk, Dżereła z istorii, 1791-1792 r. (dek. Zasław).
Myślenice, m, kr
rzkat (diec. Kraków, arch. Kraków, dek. Dobczyce)
▪ świgł, mr, s, NarNMP, Litak 1996, s. 218.
▪ świpom, mr, NMP, par. Myślenice, Litak 1996, s. 219.
▪ świpom, dr, Leonard O, par. Myślenice, Litak 1996, s. 219.
▪ świpom, dr, kłs, Wawrzyniec M, par. Myślenice, Litak 1996, s. 219.
Myśliborz (Myślibórz), w, kal
rzkat (diec. Gniezno, arch. Gniezno, dek. Słupca)
▪ świgł, mr, s, Mateusz Ap, Litak 1996, s. 172 (Myślibórz).
Myślibórz, zob. Myśliborz, w, kal
Myśligoszcz (Marienfelde), w, pom
lut
▪ świpom, par. Stare Gronowo, Thomas, Altes und Neues, s. 113, 1750 r.; Rhesa II, s. 173, 1834 r.; Klemp, Protestanci, s. 213; Die kirchliche Organisation um 1785.
Myśliny, w, woł
grkat (diec. Łuck)
▪ świgł, Kołbuk 1998, s. 285.
Myślniew, w, sier
rzkat (diec. Wrocław, arch. Wrocław, dek. Ostrzeszów)
▪ świpom, dr, NarNMP, par. Kobyla Góra, Litak 1996, s. 467.
Myta, w, rus
grkat (diec. Przemyśl, dek. Wysocko)
▪ świgł, dr, k, Jan Ch, Budzyński, Ludność, II, s. 253; Kołbuk 1998, s. 269.
Mytki, w, pod
grkat (diec. Lwów, arch. Bar, dek. Kopajgród)
▪ świgł, dr, s, OpNMP, Kołbuk 1998, s. 230 (kam, k); Skoczylas, Oficjalat Bar, s. 12.
Mytkowce (Mitkowce), w, pod
grkat (diec. Lwów, arch. Bar, dek. Pilawa)
▪ świgł, dr, s, Jan Ew, Skoczylas, Oficjalat Bar, s. 28.
Mytków, w, brac
grkat (diec. Kijów-Wilno, arch. Kijów, dek. Hajsyn)
▪ świgł, dr, s, Michał A, Kołbuk 1998, s. 125; Socjografia, s. 35.
Mytkówka, zob. Charkówka, w, brac
Mytnica, w, woł
grkat (diec. Łuck)
▪ świgł, Kołbuk 1998, s. 285.
Mytnik Wielki, w, pod
grkat (diec. Lwów, arch. Bar, dek. Latyczów)
▪ świgł, dr, s, Michał A, Kołbuk 1998, s. 229 (kam); Skoczylas, Oficjalat Bar, s. 16.
Mytyńce, w, woł
grkat (diec. Łuck)
▪ świgł, dr, s, Mikołaj Bp, Kołbuk 1998, s. 285.
Myzinówka, zob. Mizinówka, w, kij
Myzowo, w, woł
grkat (diec. Włodzimierz, arch. Włodzimierz)
▪ świgł, dr, d, NarNMP, Kołbuk 1998, s. 321; Skoczylas, Religia ta kultura, s. 58, 1715 r. (dek. Kowel).

N

Nabróż, w, beł
grkat (diec. Chełm, arch. Chełm, dek. Tyszowce)
▪ świgł, dr, s, PPańskie, Kołbuk 1998, s. 304.
rzkat (diec. Chełm, dek. Grabowiec)
▪ świgł, mr, s, WnNMP, Stanisław Bp, Agnieszka PM, Litak 1996, s. 362.
Nabruska (Nabrzuska), w, woł
rzkat (diec. Łuck, arch. Łuck, dek. Włodzimierz)
▪ świpom, dr, Piotr i Paweł AAp, Litak 1996, s. 392.
Nabrzuska, zob. Nabruska, w, woł
Nadarzyce, w, poz
rzkat (diec. Poznań, arch. Poznań, dek. Czarnków)
▪ świgł, pr, k, KNMP, Litak 1996, s. 279.
Nadarzyn, m, maz
rzkat (diec. Poznań, arch. Warszawa, dek. Błonie)
▪ świgł, dr, d, Klemens Pp, Litak 1996, s. 297.
Nadczyce, w, woł
grkat (diec. Łuck)
▪ świgł, dr, s, OpNMP, Kołbuk 1998, s. 285.
Nadiatycze, w, rus
grkat (diec. Lwów, arch. Lwów, dek. Rozdół)
▪ świgł, dr, k, OfNMP, Kołbuk 1998, s. 188 (s); Skoczylas, Oficjalat Lwów, s. 140.
Nadorożna, w, rus
grkat (diec. Lwów, arch. Halicz, dek. Tłumacz)
▪ świgł, dr, k, WnPańskie, Kołbuk 1998, s. 215 (s); Skoczylas, Oficjalat Halicz, s. 45.
Nadwórna, m, rus
grkat (diec. Lwów, arch. Halicz, dek. Ottynia)
▪ świgł, dr, k, NarPańskie, Kołbuk 1998, s. 210 (ObjPańskie); Skoczylas, Niedatowanyj rejestr, s. 574; Duh, Pawlyszyn, Spis parafii 1782 r.; Skoczylas, Oficjalat Halicz, s. 31.
▪ świgł, dr, k, OpNMP, Kołbuk 1998, s. 210; Skoczylas, Oficjalat Halicz, s. 31.
▪ świgł, dr, k, ZwNMP, Kołbuk 1998, s. 210.
rzkat (diec. Lwów, arch. Halicz, dek. Halicz)
▪ świgł, mr, s, Św. Trójca, WnNMP, Litak 1996, s. 373.
mojż
▪ świgł, Liczba głów, s. 398, 1765 r. (kahał); Spis Żydów i Karaitów, s. 28, 1765 r.; EJCP II, s. 328-221.
Nadyby, w, rus
grkat (diec. Przemyśl, dek. Stara Sól)
▪ świgł, dr, s, WnNMP, Budzyński, Ludność, II, s. 255; Kołbuk 1998, s. 265.
Nadziejewo (Hansfelde), w, pom
rzkat (diec. Gniezno, arch. Kamień, dek. Człuchów)
▪ świpom, s, Andrzej Ap, par. Czarne, Litak 1996, s. 181.
Nadziejów, w, rus
grkat (diec. Lwów, arch. Lwów, dek. Dolina)
▪ świgł, dr, k, Mikołaj Bp, Kołbuk 1998, s. 176.
Nagłowice, w, kr
rzkat (diec. Kraków, arch. Kraków, dek. Jędrzejów)
▪ świgł, dr, s, Łukasz Ew, Litak 1996, s. 219.
Nagorzyce (Nagórzyce), w, sier
rzkat (diec. Włocławek, arch. Włocławek, dek. Wolbórz)
▪ świgł, Franciszkanie konwentualni, dr, d, obsł. zak, Mateusz Ap, Litak 1996, s. 346, 508 (parafia obsługiwana przez franciszkanów ze Smardzewic).

Nagórki-Jabłoń, zob. Jabłoń, w, maz
Nagórzanka (Jagielnica), w, pod
grkat (diec. Lwów, arch. Kamieniec Podolski, dek. Jagielnica)
▪ śwgł, dr, s, WnNMP, Kołbuk 1998, s. 230 (kam); Skoczylas, Oficjalat Kamieniec Podolski, s. 60.
Nagórzanka, zob. Buczacz, m, rus
Nagórzanka, zob. Nagórzany, w, pod
Nagórzany (Nagórzany, k. Korolówki, Nagórzanka), w, pod
grkat (diec. Lwów, arch. Kamieniec Podolski, dek. Czerwonogród)
▪ śwgł, dr, s, Mikołaj Bp, Kołbuk 1998, s. 230 (kam); przynależność dekanalna wątpliwa.
Nagórzany (Nagórzany, k. Mohylowa), w, pod
grkat (diec. Lwów, arch. Bar, dek. Mohylów)
▪ śwgł, dr, s, Jan Ew, Kołbuk 1998, s. 230 (kam); Skoczylas, Oficjalat Bar, s. 24.
Nagórzany (Nagórzany, k. Żwańca), w, pod
grkat (diec. Lwów, arch. Kamieniec Podolski, dek. Kamieniec Podolski)
▪ śwgł, dr, k, OpNMP, Kołbuk 1998, s. 230 (kam, s); Skoczylas, Oficjalat Kamieniec Podolski, s. 69.
Nagórzany (Nowotaniec), w, rus
grkat (diec. Przemyśl, dek. Sanok)
▪ śwgł, dr, s, Michał A, Kołbuk 1998, s. 261. Budzyński zalicza tę wieś do obszaru miejskiego Nowotańca (Budzyński, Ludność, II, s. 255).
Nagórzany, zob. Czerwonogród, m, pod
Nagórzany, k. Korolówki, zob. Nagórzany, w, pod
Nagórzany, k. Mohylowa, zob. Nagórzany, w, pod
Nagórzany, k. Żwańca, zob. Nagórzany, w, pod
Nagórzyce, zob. Nagorzyce, w, sier
Nahaczów, w, beł
grkat (diec. Przemyśl, dek. Jaworów)
▪ śwgł, dr, s, Symeon Słupnik, Budzyński, Ludność, II, s. 255; Kołbuk 1998, s. 250 (rus).
Nahorce, w, rus
grkat (diec. Lwów, arch. Lwów, dek. Kulików)
▪ śwgł, dr, s, Trzej Święci Patriarchowie, Kołbuk 1998, s. 183 (d); Skoczylas, Oficjalat Lwów, s. 130.
Nahorce Małe, w, rus
grkat (diec. Lwów, arch. Lwów, dek. Kamionka Strumiłowa)
▪ śwgł, dr, s, Sobór Michała A, Kołbuk 1998, s. 181 (Michał A); Skoczylas, Oficjalat Lwów, s. 127.
Nahujowice (Nahujowice Wyżne, Nahujowice Górne, Nahujowice Niżne, Nahujowice Dolne), w, rus
grkat (diec. Przemyśl, dek. Mokrzany)
▪ śwgł, dr, k, Mikołaj Bp, Budzyński, Ludność, II, s. 256; Kołbuk 1998, s. 253 (Nahujowice Niżne).
▪ śwgł, dr, k, Mikołaj Bp, Budzyński, Ludność, II, s. 256; Kołbuk 1998, s. 253 (Nahujowice Wyżne).
Nahujowice Dolne, zob. Nahujowice, w, rus
Nahujowice Górne, zob. Nahujowice, w, rus
Nahujowice Niżne, zob. Nahujowice, w, rus
Nahujowice Wyżne, zob. Nahujowice, w, rus
Nakazany, zob. Nakaźne, w, brac
Nakaźne (Nakazany), w, brac
grkat (diec. Kijów-Wilno, arch. Kijów, dek. Pohrebyszcze)
▪ śwgł, dr, s, NarNMP, Kołbuk 1998, s. 125 (kij); Socjografia, s. 148 (Nakazany, kij); Jabłonowski, Ziemie ruskie, nr 9.
Nakielnica, w, łęcz
rzkat (diec. Gniezno, arch. Łęczyca, dek. Łęczyca)
▪ śwpom, d, Maciej Ap, par. Tum, Litak 1996, s. 193.
Nakielno, w, poz
rzkat (diec. Poznań, arch. Poznań, dek. Czarnków)
▪ śwgł, pr, s, Wawrzyniec M, Litak 1996, s. 279.
Nakło, m, gn
rzkat (diec. Gniezno, arch. Kamień, dek. Nakło)
▪ śwgł, dr, k, Wawrzyniec M, Litak 1996, s. 183.
▪ śwpom, dr, Stanisław Bp, par. Nakło, Litak 1996, s. 183.
mojż
▪ śwgł, Liczba głów, s. 392, 1765 r; AAGn. CE42, s. 53, 1766 r. (prywatny dom modllitwy); IJCP. US Commission No. POCE000603 (gmina od XIX w.).
Nakło, m, kr
rzkat (diec. Kraków, arch. Pilica Pr, dek. Lelów)
▪ śwgł, mr, s-UJ, Mikołaj Bp, Litak 1996, s. 244.
mojż
▪ śwgł, Spis żydów, s. 417, 1765 r. (kahał); Liczba głów, s. 393, 1765 r.
Nakło, w, rus
grkat (diec. Przemyśl, dek. Przemyśl)
▪ śwgł, dr, s, Symeon Słupnik, Budzyński, Ludność, II, s. 256; Kołbuk 1998, s. 259.
Nakwasin, w, kal
rzkat (diec. Gniezno, arch. Kalisz, dek. Staw)
▪ śwpom, dr, s, Roch W, par. Koźminek, Litak 1996, s. 179.
Nakwasza, w, rus
grkat (diec. Łuck)
▪ śwgł, dr, s, Michał A, Kołbuk 1998, s. 285.
Nalewajka (Naliwajki), w, brac
grkat (diec. Kijów-Wilno, arch. Kijów, dek. Targowica)
▪ śwgł, dr, s, Michał A, Kołbuk 1998, s. 125.
Nalewajkówka (Nalewajówka, Naliwajkówka), w, kij
grkat (diec. Kijów-Wilno, arch. Kijów, dek. Chwastów)
▪ śwgł, dr, s, Mikołaj Bp, Kołbuk 1998, s. 125 (Nalewajówka); Socjografia, s. 125.
Nalewajówka, zob. Nalewajkówka, w, kij
Naliwajki, zob. Nalewajka, w, brac
Naliwajkowce, w, brac
grkat (diec. Kijów-Wilno, arch. Kijów, dek. Berszada)
▪ śwgł, s, Socjografia, s. 20 (patronat Józefa Lubomirskiego, starosty romanowskiego, lokalizacja miejscowości nieznana).
Naliwajkówka, zob. Nalewajkówka, w, kij
Nałęczów, zob. Bochotnica, w, lub
Nałuże (Załuże), w, rus
grkat (diec. Lwów, arch. Brzeżany, dek. Trembowla)
▪ śwgł, mr, s, WnNMP, Kołbuk 1998, s. 194 (dr); Wg Budzyńskiego Załuże (Struktura, s. 139); Skoczylas, Oficjalat Brzeżany, s. 91.
Nanczułka Królewska, zob. Nanczułka Mała, w, rus
Nanczułka Mała (Nanczułka Królewska), w, rus
grkat (diec. Przemyśl, dek. Stary Sambor)
▪ śwgł, dr, s, Michał A, Budzyński, Ludność, II, s. 256-257; Kołbuk 1998, s. 266.
Nanczułka Wielka (Nanczułka Władycza), w, rus
grkat (diec. Przemyśl, dek. Stary Sambor)
▪ śwgł, dr, s, Michał A, Budzyński, Ludność, II, s. 257; Kołbuk 1998, s. 266.
Nanczułka Władycza, zob. Nanczułka Wielka, w, rus
Nanowa, w, rus
grkat (diec. Przemyśl, dek. Stara Sól)
▪ śwgł, dr, k, Michał A, Budzyński, Ludność, II, s. 257; Kołbuk 1998, s. 265 (miejscowość obecnie nie istnieje).

Napadowka, zob. Nepedówka, w, kij
Napadówka (Napadówka, k. Antonin), w, woł
grkat (diec. Łuck)
▪ śwgł, dr, s, NarNMP, Kołbuk 1998, s. 285; Kondratiuk, Dżereła z istorii, 1791-1792 r. (dek. Krasiłów).
Napadówka (Napadówka, k. Lipowca), w, brac
grkat (diec. Kijów-Wilno, arch. Kijów, dek. Przyłuka)
▪ śwgł, dr, s, OpNMP, Kołbuk 1998, s. 125; Socjografia, s. 68; Wizytacje generalne, s. 778-782.
Napadówka (Napadówka, k. Łanowcy), w, woł
grkat (diec. Łuck)
▪ śwgł, dr, s, Kołbuk 1998, s. 285.
Napadówka (Napadówka, k. Winnicy), w, brac
grkat (diec. Kijów-Wilno, arch. Kijów, dek. Pików)
▪ śwgł, dr, s, Michał A, Kołbuk 1998, s. 125; Socjografia, s. 65.
Napadówka, k. Antonin, zob. Napadówka, w, woł
Napadówka, k. Lipowca, zob. Napadówka, w, brac
Napadówka, k. Łanowcy, zob. Napadówka, w, woł
Napadówka, k. Winnicy, zob. Napadówka, w, brac
Narajów (Zawale, Gniły Kąt), m, rus
grkat (diec. Lwów, arch. Brzeżany, dek. Brzeżany)
▪ śwgł, dr, s, NarNMP, Budzyński, Struktura, s. 134; Duh, Pawlyszyn, Spis parafii 1782 r.; Skoczylas, Oficjalat Brzeżany, s. 57 („Sielecka").
▪ śwgł, dr, s, PKrzyża Św, Budzyński, Struktura, s. 134; Kołbuk 1998, s. 177 (dek. Dunajów); Skoczylas, Oficjalat Brzeżany, s. 59 (na Zawalu).
▪ śwgł, dr, s, ZDucha Św., Budzyński, Struktura, s. 134; Skoczylas, Oficjalat Brzeżany, s. 59.
rzkat (diec. Lwów, arch. Lwów, dek. Konkolniki)
▪ śwgł, dr, s, NMPŚ, Litak 1996, s. 376.
mojż
▪ śwgł, AALw. AV2, k. 1v, 1741 r.; Liczba głów, s. 396, 1765 r. (kahał); Żydzi ziemi lwowskiej, s. 372, 1765 r. (kahał z parafią).
Narajówka, w, brac
grkat (diec. Kijów-Wilno, arch. Kijów, dek. Granów)
▪ śwgł, dr, s, NarNMP, Kołbuk 1998, s. 125; Socjografia, s. 32.
Narama, w, kr
rzkat (diec. Kraków, arch. Kraków, dek. Skała)
▪ śwpom, dr, d, Wojciech, Mikołaj BBp, par. Korzkiew, Litak 1996, s. 227.
Naramice, w, sier
rzkat (diec. Gniezno, arch. Ter. wieluńskie, dek. Wieruszów)
▪ śwgł, dr, s, Wszyscy Św, Litak 1996, s. 206.
Narew, m, podl
grkat (diec. Włodzimierz, arch. Brześć, dek. Bielsk Podlaski)
▪ śwgł, dr, k, PKrzyża Św, Kołbuk 1998, s. 313.
rzkat (diec. Łuck, arch. Brześć, dek. Bielsk Podlaski)
▪ śwgł, dr, k, WnNMP, Stanisław Bp, Litak 1996, s. 381.
Narodycze (Narodzicze), m, kij
grkat (diec. Kijów-Wilno, arch. Kijów, dek. Owrucz)
▪ śwgł, dr, s, Mikołaj Bp, Kołbuk 1998, s. 125; Socjografia, s. 142.
▪ śwgł, dr, s, PPańskie, Kołbuk 1998, s. 125; Socjografia, s. 142.
rzkat (diec. Kijów, dek. Owrucz)
▪ śwgł, Augustianie eremici, dr, d, zak, NMPB, Litak 1996, s. 372; Chachaj, Rozwój sieci świątyń katolickich, s. 39-40 (patronem parafii w 1767 r. był stolnik kijowski Pawsza).
mojż
▪ śwgł, Liczba głów, s. 404, 1765 r.; AJZR. 5.2, s. 299, 1778 r.; IJCP. US Commission No. UA05320501.
Narodzicze, zob. Narodycze, m, kij
Narojki, w, podl
grkat (diec. Włodzimierz, arch. Brześć, dek. Drohiczyn)
▪ śwgł, dr, s, Kosma i Damian MM, Kołbuk 1998, s. 315.
Narol (Florianów), m, beł
rzkat (diec. Chełm, dek. Potylicz)
▪ śwpom, dr, par. Narol, Litak 1996, s. 364.
mojż
▪ śwgł, mr, AAL. Rep60 A153, k. 474, 1717 r.; AAL. Rep60 A157, s. 1409, ok. 1750 r.; AAL. Rep60 A160, k. 173v, 1756 r.; AALw. AV12, k. 10v, 1764 r.; EJL. II, s. 875.
Narol Wieś (Narol), w, beł
rzkat (diec. Chełm, dek. Potylicz)
▪ śwgł, dr, s, NarNMP, Litak 1996, s. 364 (Narol, miasto).
Narol, zob. Narol Wieś, w, beł
Naruszewo, w, maz
rzkat (diec. Płock, arch. Płock, dek. Wyszogród)
▪ śwgł, mr, d, Św. Trójca, Litak 1996, s. 270.
Nasiechowice, w, kr
rzkat (diec. Kraków, arch. Kraków, dek. Książ Wielki)
▪ śwgł, mr, UJ, Wit, Modest MM, Krescencja PM, Litak 1996, s. 221.
Nasielsk, m, maz
rzkat (diec. Płock, arch. Płock, dek. Nowe Miasto)
▪ śwgł, Kanonicy regularni laterańscy, mr, d, zak, Wojciech Bp, Litak 1996, s. 266.
mojż
▪ śwgł, dr, ADS. D156, k. 332, 1742 r.; Liczba głów, s. 405, 1765 r.; Acta Congressus, s. LXXIX (kahał), 1767 r.; Fijałkowski, Kultura i sztuka religijna Żydów na Mazowszu, s. 150; Verbin, Wooden synagogues, s. 7.
Nasikówka (Nosikówka), w, pod
grkat (diec. Lwów, arch. Bar, dek. Szarogród)
▪ śwgł, dr, s, Mikołaj Bp, Kołbuk 1998, s. 230 (kam); Skoczylas, Oficjalat Bar, s. 38.
Nassen Huben, zob. Mokry Dwór, w, pom
Nastasów, w, rus
grkat (diec. Lwów, arch. Brzeżany, dek. Trembowla)
▪ śwgł, dr, s, WnPańskie, Kołbuk 1998, s. 194.
▪ śwgł, dr, s, Mikołaj Bp, Kołbuk 1998, s. 194; Skoczylas, Oficjalat Brzeżany, s. 91.
rzkat (diec. Lwów, arch. Lwów, dek. Buczacz)
▪ śwgł, Jezuici, dr, d, zak, NPNMP, Litak 1996, s. 375.
Nastaszczyn, w, rus
grkat (diec. Lwów, arch. Halicz, dek. Bursztyn)
▪ śwgł, dr, s, Michał A, Kołbuk 1998, s. 203.
Nastaszka (Nasztaszka), w, kij
grkat (diec. Kijów-Wilno, arch. Kijów, dek. Białacerkiew)
▪ śwgł, dr, k, WnNMP, Kołbuk 1998, s. 104; Socjografia, s. 104 (patronat Franciszka Ksawerego Branickiego, hetmana wielkiego koronnego).
Nasztaszka, zob. Nastaszka, w, kij
Natiahałówka, zob. Wytagajłówka, w, brac
Nawaria, zob. Nawarja, m, rus
Nawarja (Nawaria), m, rus
grkat (diec. Lwów, arch. Lwów, dek. Lwów)
▪ śwgł, dr, d-s, Św. Trójca, Budzyński, Struktura, s. 137; Kołbuk 1998, s. 185 (Nawaria, dek. Obroszyn, s); Skoczylas, Oficjalat Lwów, s. 135.
rzkat (diec. Lwów, arch. Żółkiew, dek. Gródek Jagielloński)
▪ śwgł, mr, s, WnNMP, Litak 1996, s. 379 (Nawaria).
mojż
▪ śwgł, Liczba głów, s. 396, 1765 r.; Żydzi ziemi lwowskiej, s. 372, 1765 r. (kahał z parafią).

Nawarzyce, w, kr
rzkat (diec. Kraków, arch. Kraków, dek. Jędrzejów)
▪ świgł, mr, d, Andrzej Ap, Litak 1996, s. 220.
Nawojowa, w, kr
rzkat (diec. Kraków, arch. Nowy Sącz, dek. Nowy Sącz)
▪ świgł, dr, s, NawNMP, Litak 1996, s. 238.
Nawra, w, che
rzkat (diec. Chełmno, arch. Chełmno, dek. Chełmża)
▪ świgł, mr, s, Katarzyna PM, Litak 1996, s. 158.
Nawsie, zob. Szczekociny, m, kr
Nazawizów, w, rus
grkat (diec. Lwów, arch. Halicz, dek. Ottynia)
▪ świgł, dr, k, ObjPańskie, Kołbuk 1998, s. 210; Skoczylas, Oficjalat Halicz, s. 31.
Nazurna, w, rus
grkat (diec. Lwów, arch. Halicz, dek. Żuków)
▪ świgł, dr, k, WnNMP, Kołbuk 1998, s. 219 (s, Michał A); Duh, Pawlyszyn, Spis parafii 1782 r.; Skoczylas, Oficjalat Halicz, s. 54.
Nebelówka, w, brac
grkat (diec. Kijów-Wilno, arch. Kijów, dek. Targowica)
▪ świgł, dr, s, Jan Ew, Kołbuk 1998, s. 125.
Nechworoszcz, zob. Niechworoszcz, m, kij
Neczajów, w, kij
grkat (diec. Kijów-Wilno, arch. Kijów)
▪ świgł, dr, s, Mikołaj Bp, Kołbuk 1998, s. 125.
Neczajówka, w, kij
grkat (diec. Kijów-Wilno, arch. Kijów)
▪ świgł, dr, k, NarNMP, Kołbuk 1998, s. 126.
Nedełka, zob. Nedełkowa, w, brac
Nedełkowa (Nedełkowce, Niediełkowo, Nedełka), w, brac
grkat (diec. Kijów-Wilno, arch. Kijów, dek. Bałta)
▪ świgł, s, NMP, Socjografia, s. 50 (Nedełka, patronat Józefa Lubomirskiego, starosty romanowskiego); SGKP. VI, s. 945.
Nedełkowce, zob. Nedełkowa, w, brac
Nedeżów, w, beł
grkat (diec. Chełm, arch. Bełz, dek. Tomaszów)
▪ świgł, dr, s, Demetriusz M, Kołbuk 1998, s. 309.
Nefedowce, w, pod
grkat (diec. Lwów, arch. Kamieniec Podolski, dek. Kitajgród)
▪ świgł, dr, s, NarNMP, Kołbuk 1998, s. 230 (kam); Skoczylas, Oficjalat Kamieniec Podolski, s. 76.
Nehrybka, w, rus
grkat (diec. Przemyśl, dek. Przemyśl)
▪ świgł, dr, k, Stefan A, Budzyński, Ludność, II, s. 257; Kołbuk 1998, s. 259.
Nekla, m, kal
rzkat (diec. Poznań, arch. Poznań, dek. Kostrzyń)
▪ świgł, dr, s, Andrzej Ap, Litak 1996, s. 282.
Nemeczyńce (Niemyczyńce), w, pod
grkat (diec. Lwów, arch. Kamieniec Podolski, dek. Gródek)
▪ świgł, dr, s, Demetriusz M, Kołbuk 1998, s. 230 (kam); Skoczylas, Oficjalat Kamieniec Podolski, s. 53.
Nemen, zob. Nemenka, w, brac
Nemenka (Nemen), w, brac
grkat (diec. Kijów-Wilno, arch. Kijów, dek. Kalnik)
▪ świgł, dr, s, OpNMP, Kołbuk 1998, s. 126; Socjografia, s. 53 (Nemen).
Nemoroż (Niemorozowka), w, kij
grkat (diec. Kijów-Wilno, arch. Kijów, dek. Lisianka)
▪ świgł, dr, s, Mikołaj Bp, Kołbuk 1998, s. 126; Socjografia, s. 134 (Niemorozowka).
Nemylnia (Niemilna), w, kij
grkat (diec. Kijów-Wilno, arch. Kijów, dek. Czerniachów)
▪ świgł, dr, s, OpNMP, Kołbuk 1998, s. 126; Socjografia, s. 119 (Niemilna).
Nenadycha (Nienadycha), w, brac
grkat (diec. Kijów-Wilno, arch. Kijów, dek. Tetyjów)
▪ świgł, dr, s, NPNMP, Kołbuk 1998, s. 126; Socjografia, s. 83; SGKP. VI, s. 952 (Michał A w 1746 r.).
Neoburgum, zob. Nowe, m, pom
Nepedówka (Napadowka), w, kij
grkat (diec. Kijów-Wilno, arch. Kijów, dek. Białołówka)
▪ świgł, dr, s, Mikołaj Bp, Kołbuk 1998, s. 126; Socjografia, s. 106 (Napadowka).
Nerubajka, w, brac
grkat (diec. Kijów-Wilno, arch. Kijów, dek. Targowica)
▪ świgł, dr, s, Jerzy M, Kołbuk 1998, s. 126; Socjografia, s. 77.
Neschwitz, zob. Nieżywięć, w, che
Nesołoń (Niesołon), w, kij
grkat (diec. Kijów-Wilno, arch. Kijów, dek. Czerniachów)
▪ świgł, dr, s, ZmPańskie, Kołbuk 1998, s. 126; Socjografia, s. 119.
Nesterowce, w, rus
grkat (diec. Lwów, arch. Brzeżany, dek. Zborów)
▪ świgł, dr, s, Michał A, Kołbuk 1998, s. 285 (Łukasz Ew, łuc); Budzyński, Struktura, s. 140; Skoczylas, Niedatowanyj rejestr, s. 551; Duh, Pawlyszyn, Spis parafii 1782 r.; Skoczylas, Oficjalat Brzeżany, s. 103.
Nesterowce (Nestorowce), w, pod
grkat (diec. Lwów, arch. Kamieniec Podolski, dek. Smotrycz)
▪ świgł, dr, k, Mikołaj Bp, Kołbuk 1998, s. 230 (kam); Skoczylas, Oficjalat Kamieniec Podolski, s. 92.
Nesterówka, w, brac
grkat (diec. Kijów-Wilno, arch. Kijów, dek. Sokołówka)
▪ świgł, dr, s, Demetriusz M, Kołbuk 1998, s. 126; Socjografia, s. 74.
Nesterówka, zob. Masłowa, w, kij
Nesterwarka (Tulczyn), w, brac
grkat (diec. Kijów-Wilno, arch. Kijów, dek. Krasne)
▪ świgł, dr, s, OpNMP, Kołbuk 1998, s. 126; Socjografia, s. 59 (przynależność dekanalna wątpliwa, prawdopodobnie jako Tulczyn w dekanacie Krasne).
Nestoita, w, brac
grkat (diec. Kijów-Wilno, arch. Kijów, dek. Raszków)
▪ świgł, dr, s, WnNMP, Kołbuk 1998, s. 126; Socjografia, s. 71.
Nestorowce, zob. Nesterowce, w, pod
Neterebka, zob. Netrebka, w, kij
Neterpińce, w, rus
grkat (diec. Łuck)
▪ świgł, Kołbuk 1998, s. 285 (woł); Budzyński, Kresy, II, mapa 26.
Netrebka (Neterebka), w, kij
grkat (diec. Kijów-Wilno, arch. Kijów, dek. Korsuń)
▪ świgł, dr, k, Michał A, Kołbuk 1998, s. 126; Socjografia, s. 131 (Neterebka, patronat Stanisława Poniatowskiego, bratanka Stanisława Augusta); Pochilewicz, s. 578 (Mikołaj Bp).
Netrebówka Duża (Netrebówka), w, brac
grkat (diec. Kijów-Wilno, arch. Kijów, dek. Jampol)
▪ świgł, dr, s, Prakseda PM, Kołbuk 1998, s. 126; Socjografia, s. 44.
Netrebówka, zob. Netrebówka Duża, w, brac
Netyczyńce Nowe (Nietyczyńce Nowe), w, pod
grkat (diec. Lwów, arch. Bar, dek. Bar)

▪ śwgł, dr, s, Michał A, Kołbuk 1998, s. 230 (kam); Skoczylas, Oficjalat Bar, s. 7.
Netyczyńce Stare (Nietyczyńce Stare), w, pod
grkat (diec. Lwów, arch. Bar, dek. Bar)
▪ śwgł, dr, s, OpNMP, Kołbuk 1998, s. 230 (kam); Skoczylas, Oficjalat Bar, s. 7.
Neu Poleschken, zob. Nowe Polaszki, w, pom
Neudorff, zob. Nowa Wieś, w, lęb
Neüdorff, zob. Nowawieś Królewska, w, che
Neugarten, zob. Nowe Ogrody, w, pom
Neugolz, zob. Golce, w, poz
Neuheide, zob. Nowa Cerkiew, w, malb
Neuheyde, zob. Pogrodzie, w, malb
Neuhöfen, zob. Nowe Dwory, w, poz
Neukirch Höhe, zob. Pogrodzie, w, malb
Neukirch, zob. Nowa Cerkiew, w, malb
Neukirch, zob. Nowa Cerkiew, w, pom
Neukrug, zob. Nowa Karczma, w, pom
Neumark, zob. Nowemiasto, m, che
Neumark, zob. Nowy Targ, w, malb
Neuteich, zob. Chełst, w, poz
Neuteich, zob. Nowy Staw, m, malb
Niałek Wielki, w, poz
rzkat (diec. Poznań, arch. Pszczew, dek. Grodzisk)
▪ śwpom, dr, Mikołaj Bp, Wawrzyniec M, par. Wolsztyn, Litak 1996, s. 287.
Nichowice, zob. Nihowice, w, rus
Nick, w, pł
rzkat (diec. Płock, arch. Płock, dek. Szreńsk)
▪ śwpom, dr, s, Jakub W Ap, par. Dłutowo, Litak 1996, s. 270.
Niczpały, w, woł
grkat (diec. Łuck)
▪ śwgł, dr, s, Michał A, Kołbuk 1998, s. 285; Kondratiuk, Dżereła z istorii, 1791-1792 r. (dek. Łabuń).
Nidek, w, kr
rzkat (diec. Kraków, arch. Kraków, dek. Oświęcim)
▪ śwgł, dr, s, Szymon i Juda Tadeusz AAp, Litak 1996, s. 224.
Niebieszczany, w, rus
rzkat (diec. Przemyśl, arch. Brzozów, dek. Sanok)
▪ śwgł, dr, s, Mikołaj Bp, Litak 1996, s. 397.
Nieborów, w, raw
rzkat (diec. Gniezno, arch. Łowicz, dek. Łowicz)
▪ śwgł, dr-mr, s, Marcin Bp, Dorota PM, Litak 1996, s. 196.
Niebylec, m, san
rzkat (diec. Kraków, arch. Nowy Sącz, dek. Strzyżów)
▪ śwgł, dr, s, WnNMP, Litak 1996, s. 243.
Niebyłów, w, rus
grkat (diec. Lwów, arch. Halicz, dek. Rożniatów)
▪ śwgł, dr, k, Michał A, Kołbuk 1998, s. 211 (dek. Perehińsko); Skoczylas, Oficjalat Halicz, s. 18 (dek. Wojniłów-Kałusz); Skoczylas, Generalne wizytacje, s. 215.
Niechanowo, w, gn
rzkat (diec. Gniezno, arch. Gniezno, dek. Gniezno - św. Trójca)
▪ śwgł, dr, s, Jakub W Ap, Litak 1996, s. 169.
Niechłonin, w, pł
rzkat (diec. Płock, arch. Płock, dek. Szreńsk)
▪ śwpom, dr, s, Wszyscy Św, par. Sarnów, Litak 1996, s. 270.
Niechłód, w, poz
rzkat (diec. Poznań, arch. Śrem, dek. Wschowa)
▪ śwpom, dr, s, Wszyscy Św, par. Zbarzewo, Litak 1996, s. 297.
Niechmirów, w, sier
rzkat (diec. Gniezno, arch. Uniejów, dek. Warta)
▪ śwpom, par. Stolec, Litak 1996, s. 204.
Niechworoszcz (Nechworoszcz, Niechworoszcza), m, kij
grkat (diec. Kijów-Wilno, arch. Kijów, dek. Żytomierz)
▪ śwgł, dr, s, WnNMP, Kołbuk 1998, s. 126; Socjografia, s. 160 (Nechworoszcz); Wizytacje generalne, s. 111.
Niechworoszcza, zob. Niechworoszcz, m, kij
Nieciecz (Nieciecza), w, podl
rzkat (diec. Łuck, arch. Brześć, dek. Węgrów)
▪ śwgł, dr, s, NPNMP, Dorota PM, Marcin Bp, Litak 1996, s. 387 (Nieciecza).
Nieciecza, zob. Nieciecz, w, podl
Niedamowo, w, pom
rzkat (diec. Włocławek, arch. Gdańsk, dek. Tczew)
▪ śwgł, dr, s, Mikołaj Bp, Maria Magdalena, Litak 1996, s. 342.
Niedaszki (Niedatki), w, kij
grkat (diec. Kijów-Wilno, arch. Kijów, dek. Owrucz)
▪ śwgł, dr, s, Jan Ew, Kołbuk 1998, s. 126 (prawdopodobnie w dekanacie Owrucz).
Niedatki, zob. Niedaszki, w, kij
Niediełkowo, zob. Nedełkowa, w, brac
Niedośpielin, w, sier
rzkat (diec. Gniezno, arch. Kurzelów, dek. Kurzelów)
▪ śwgł, dr, s, Katarzyna PM, Litak 1996, s. 186.
Niedrzwica Kościelna (Niedrzwica Mała), w, lub
rzkat (diec. Kraków, arch. Lublin, dek. Chodel)
▪ śwgł, dr, s, Bartłomiej Ap, Litak 1996, s. 233.
Niedrzwica Mała, zob. Niedrzwica Kościelna, w, lub
Niedzbórz, m, pł
rzkat (diec. Płock, arch. Płock, dek. Mława)
▪ śwgł, dr, s, Mikołaj Bp, Litak 1996, s. 266.
Niedzieliska, w, rus
grkat (diec. Lwów, arch. Lwów, dek. Bóbrka)
▪ śwgł, dr, s, OfNMP, Kołbuk 1998, s. 172.
Niedzielna, w, rus
grkat (diec. Przemyśl, dek. Stary Sambor)
▪ śwgł, dr, s, Mikołaj Bp, Budzyński, Ludność, II, s. 259; Kołbuk 1998, s. 266.
Niedzwiedzie Uszko, zob. Niedźwiedzie Ucho, w, brac
Niedźwiadna, w, maz
rzkat (diec. Płock, arch. Pułtusk, dek. Wąsosz)
▪ śwgł, mr, s, Stanisław Bp, Litak 1996, s. 276.
Niedźwiedza, w, rus
grkat (diec. Przemyśl, dek. Drohobycz)
▪ śwgł, dr, k, Mikołaj Bp, Budzyński, Ludność, II, s. 259; Kołbuk 1998, s. 245.
Niedźwiedzica (Bärwalde, Barenhof), w, malb
rzkat (diec. Chełmno, arch. Malbork, dek. Żuławki)
▪ śwpom, mr, Jakub W Ap, par. Żuławki, Litak 1996, s. 166.
lut
▪ śwgł, Rhesa II, s. 182-184, 1834 r. (Barenhof, pastorzy od 1568 roku); Die kirchliche Organisation um 1785.
men
▪ śwgł, Kizik, Mennonici, s. 122 (gmina flamandzka); Die kirchliche Organisation um 1785 (Bethaus); Mennonite Encyclopedia, t. 1, s. 240-241.
Niedźwiedzie Ucho (Niedzwiedzie Uszko), w, brac
grkat (diec. Kijów-Wilno, arch. Kijów, dek. Winnica)
▪ śwgł, dr, k, NarNMP, Kołbuk 1998, s. 126 (przynależność dekanalna wątpliwa).

Niedźwiedź, w, kr
rzkat (diec. Kraków, arch. Kraków, dek. Skała)
▪ śwgł, mr, s, Wojciech Bp, Litak 1996, s. 227.
Niedźwiedź (Beerwald), w, che
rzkat (diec. Chełmno, arch. Chełmno, dek. Wąbrzeźno)
▪ śwgł, mr, d, Jerzy M, Litak 1996, s. 163.
Niedźwiedź (Poręba Wielka, Porębka Niedźwiedzia), w, kr
rzkat (diec. Kraków, arch. Kraków, dek. Dobczyce)
▪ śwgł, dr, s, Sebastian M, Litak 1996, s. 218.
Niegardów, w, kr
rzkat (diec. Kraków, arch. Kraków, dek. Proszowice)
▪ śwgł, mr, d, Jakub W Ap, Litak 1996, s. 225.
Niegolewo, w, poz
rzkat (diec. Poznań, arch. Poznań, dek. Buk)
▪ śwpom, dr, Anna, par. Buk, Litak 1996, s. 279.
Niegowa, w, kr
rzkat (diec. Kraków, arch. Pilica Pr, dek. Lelów)
▪ śwgł, mr, s, Mikołaj Bp, Litak 1996, s. 244.
Niegowce (Nigowce), w, rus
grkat (diec. Lwów, arch. Halicz, dek. Kałusz)
▪ śwgł, dr, s, Mikołaj Bp, Kołbuk 1998, s. 217; Skoczylas, Oficjalat Halicz, s. 18.
Niegowić, w, kr
rzkat (diec. Kraków, arch. Kraków, dek. Wieliczka)
▪ śwgł, dr, s, WnNMP, Litak 1996, s. 229.
Niegów, w, maz
rzkat (diec. Płock, arch. Pułtusk, dek. Kamieńczyk)
▪ śwgł, dr, s, Św. Trójca, Boże Ciało, Jan Ch, Anna, Litak 1996, s. 272.
Niekrasów (Niekraszów), w, san
rzkat (diec. Kraków, arch. Sandomierz, dek. Koprzywnica)
▪ śwgł, dr, s, NawNMP, Litak 1996, s. 246.
Niekraszów, zob. Niekrasów, w, san
Niekrusko, zob. Niekursko, w, poz
Niekursko (Niekrusko), w, poz
rzkat (diec. Poznań, arch. Poznań, dek. Czarnków)
▪ śwpom, dr, par. Człopa, Litak 1996, s. 281 (Niekrusko).
Nieledew, w, beł
grkat (diec. Chełm, arch. Chełm, dek. Hrubieszów)
▪ śwgł, dr, s, Michał A, Kołbuk 1998, s. 299.
Nielepkowice, w, rus
grkat (diec. Przemyśl, dek. Jarosław)
▪ śwgł, dr, s, Jan Ew, Budzyński, Ludność, II, s. 259; Kołbuk 1998, s. 248.
Nielisz, w, rus
rzkat (diec. Chełm, dek. Zamość)
▪ śwpom, dr, s, Wojciech Bp, par. Wielącza, Litak 1996, s. 366.
Niemce, w, lub
rzkat (diec. Kraków, arch. Lublin, dek. Parczew)
▪ śwpom, dr, Jan Ch, par. Bystrzyca, Litak 1996, s. 236.
Niemczyn, w, gn
rzkat (diec. Gniezno, arch. Gniezno, dek. Łekno)
▪ śwpom, dr, NarNMP, par. Kozielsko, Litak 1996, s. 172.
Niemiacz, w, rus
grkat (diec. Łuck)
▪ śwgł, dr, s, NarNMP, Kołbuk 1998, s. 285.
Niemieckie Brzozie (Brzozie Niemieckie, Brose), w, che
rzkat (diec. Chełmno, arch. Chełmno, dek. Nowemiasto)
▪ śwgł, dr, d, Jan Ch, Litak 1996, s. 161.
Niemierynce, zob. Niemierzyńce, w, woł
Niemierzyńce, w, brac
grkat (diec. Kijów-Wilno, arch. Kijów, dek. Berdyczów)
▪ śwgł, dr, s, PKrzyża Św, Kołbuk 1998, s. 126; Socjografia, s. 101; SGKP. VII, s. 88 (NMP).
Niemierzyńce (Niemierzyńce, k. Białozórki), w, woł
grkat (diec. Łuck)
▪ śwgł, dr, k, OpNMP, Kołbuk 1998, s. 285; Kondratiuk, Dżereła z istorii, 1791-1792 r. (dek. Jampol).
Niemierzyńce (Niemierzyńce, k. Skoworodek), w, woł
grkat (diec. Łuck)
▪ śwgł, dr, s, WnPńskie, Kołbuk 1998, s. 285.
Niemierzyńce (Niemierzyńce, k. Wołczysk, Niemierynce), w, woł
grkat (diec. Łuck)
▪ śwgł, dr, s, ZmPańskie, Kołbuk 1998, s. 285; Kondratiuk, Dżereła z istorii, 1791-1792 r. (dek. Ożohowce).
Niemierzyńce (Niemyrzyńce), w, pod
grkat (diec. Lwów, arch. Kamieniec Podolski, dek. Gródek)
▪ śwgł, dr, s, Kosma i Damian MM, Kołbuk 1998, s. 230 (kam); Skoczylas, Oficjalat Kamieniec Podolski, s. 53.
Niemierzyńce, zob. Niemireńce, w, kij
Niemierzyńce, k. Białozórki, zob. Niemierzyńce, w, woł
Niemierzyńce, k. Skoworodek, zob. Niemierzyńce, w, woł
Niemierzyńce, k. Wołczysk, zob. Niemierzyńce, w, woł
Niemija (Mohylów, Przedmieście Słoboda), w, pod
grkat (diec. Lwów, arch. Bar, dek. Mohylów)
▪ śwgł, dr, s, Prakseda PM, Kołbuk 1998, s. 230 (kam); Skoczylas, Oficjalat Bar, s. 23.
Niemilna, zob. Nemylnia, w, kij
Niemiłów, w, beł
grkat (diec. Chełm, arch. Bełz, dek. Szczurowice)
▪ śwgł, dr, s, ZmPańskie, Kołbuk 1998, s. 309.
Niemircze, w, pod
grkat (diec. Lwów, arch. Bar, dek. Kopajgród)
▪ śwgł, dr, s, Jan Ew, Kołbuk 1998, s. 230 (kam); Skoczylas, Oficjalat Bar, s. 12.
Niemireńce (Niemierzyńce), w, kij
grkat (diec. Kijów-Wilno, arch. Kijów, dek. Białołówka)
▪ śwgł, s, PKrzyża Św., Socjografia, s. 106 (Niemierzyńce); SGKP. VI, s. 951.
Niemirów, m, beł
grkat (diec. Przemyśl, dek. Lubaczów)
▪ śwgł, dr, s, ZDucha Św., Budzyński, Ludność, II, s. 259; Kołbuk 1998, s. 252.
rzkat (diec. Lwów, arch. Żółkiew, dek. Janów)
▪ śwgł, mr, s, Św. Trójca, Litak 1996, s. 380.
mojż
▪ śwgł, AALw. AV1, k. 222v, 1718 r.; Liczba głów, s. 402, 1765 r.; IJCP. US Commission No. POCE000141.
Niemirów, m, brac
grkat (diec. Kijów-Wilno, arch. Kijów, dek. Niemirów)
▪ śwgł, dr, s, Św. Trójca, Kołbuk 1998, s. 126; Socjografia, s. 62.
▪ śwgł, s, Socjografia, s. 62.
▪ śwgł, dr, s, NarPańskie, Kołbuk 1998, s. 126; Socjografia, s. 62.
rzkat (diec. Łuck, arch. Łuck, dek. Bracław)
▪ śwgł, s, Litak 1996, s. 388 (kł mr z 1805-1830 r.; Józef OblNMP).
mojż
▪ śwgł, Liczba głów, s. 402, 1765 r.; AJZR. 5.2, s. 189, 1765 r.; JCP. US Commission No. UA01320101.
muz
▪ śwgł, Kryczyński, Tatarzy, s. 185.
Niemirów, m, podl
rzkat (diec. Łuck, arch. Brześć, dek. Drohiczyn)
▪ śwgł, dr, s, Stanisław Bp, Litak 1996, s. 383.

mojż
▪ śwgł, dr, Liczba głów, s. 404, 1765 r. (przykahałek); Acta Congressus, s. LXXXI (kahał), 1767 r.; ADS. D139, k. 79, 1791 r. (bożnica zreperowana w 1762 roku bez przywileju); Bóżnice Białostocczyzny, s. 179; JCP. US Commission No. POCE000141.
Niemirówek, w, beł
grkat (diec. Chełm, arch. Chełm, dek. Zamość)
▪ śwgł, dr, s, PPańskie, Kołbuk 1998, s. 305.
Niemirówka (Synhaje, Singaj), w, kij
grkat (diec. Kijów-Wilno, arch. Kijów, dek. Owrucz)
▪ śwpom, dr, s, Michał A, par. Bechy, Kołbuk 1998, s. 126 (jako parafia); Tieodorowicz, I, s. 352-353 (niegdyś cerkiew w Synhajach).
Niemojki, w, podl
rzkat (diec. Łuck, arch. Brześć, dek. Łosice)
▪ śwgł, dr, s, Piotr i Paweł AAp, Litak 1996, s. 385.
Niemorozowka, zob. Nemoroż, w, kij
Niemowicze, w, woł
grkat (diec. Łuck)
▪ śwgł, dr, s, Prakseda PM, Kołbuk 1998, s. 285.
Niemstów, w, beł
grkat (diec. Przemyśl, dek. Oleszyce)
▪ śwgł, dr, s, NarNMP, Budzyński, Ludność, II, s. 259; Kołbuk 1998, s. 257.
Niemszyn, w, rus
grkat (diec. Lwów, arch. Halicz, dek. Bursztyn)
▪ śwgł, dr, d, Św. Trójca, Kołbuk 1998, s. 205 (dek. Halicz); Skoczylas, Niedatowanyj rejestr, s. 559 (dek. Bołszowce); Duh, Pawlyszyn, Spis parafii 1782 r.
Niemyczyńce, zob. Nemeczyńce, w, pod
Niemyrzyńce, zob. Niemierzyńce, w, pod
Niemysłów, w, sier
rzkat (diec. Gniezno, arch. Uniejów, dek. Uniejów)
▪ śwgł, dr, d, Michał A, Litak 1996, s. 203.
Nienadówka, w, rus
rzkat (diec. Przemyśl, arch. Jarosław, dek. Leżajsk)
▪ śwgł, dr, s, Św. Krzyż, WnNMP, Bartłomiej Ap, Anna, Mikołaj Bp, Tyburcjusz, Walerian, Maksym MM, Wszyscy Św, Litak 1996, s. 400.
Nienadycha, zob. Nenadycha, w, brac
Nienaszów, w, kr
rzkat (diec. Kraków, arch. Wojnicz, dek. Żmigród Nowy)
▪ śwgł, dr, s, WnNMP, Litak 1996, s. 257.
Nienowice, w, rus
grkat (diec. Przemyśl, dek. Przemyśl)
▪ śwgł, dr, s, OfNMP, Budzyński, Ludność, II, s. 260; Kołbuk 1998, s. 259.
Niepart, w, poz
rzkat (diec. Poznań, arch. Śrem, dek. Krobia)
▪ śwgł, mr, Piotr i Paweł AAp, Litak 1996, s. 292.
Niepołomice, m, kr
rzkat (diec. Kraków, arch. Kraków, dek. Wieliczka)
▪ śwgł, mr, k, 10TysRycerzy MM, Litak 1996, s. 229.
▪ śwpom, dr, par. Niepołomice, Litak 1996, s. 229 („in sylvis").
▪ śwpom, mr, par. Niepołomice, Litak 1996, s. 229.
▪ śwpom, kłs, par. Niepołomice, Litak 1996, s. 229.
Nieporęt, w, maz
rzkat (diec. Płock, arch. Pułtusk, dek. Radzymin)
▪ śwgł, mr, s, Św. Trójca, NPNMP, Litak 1996, s. 275.
Niepruszewo, w, poz
rzkat (diec. Poznań, arch. Poznań, dek. Buk)
▪ śwgł, mr, s, Wawrzyniec M, Litak 1996, s. 278.
Niesłuchów, w, rus
grkat (diec. Lwów, arch. Lwów, dek. Kamionka Strumiłowa)
▪ śwgł, dr, s, Sobór Michała A, Kołbuk 1998, s. 181 (Michał A); Skoczylas, Oficjalat Lwów, s. 127.
Niesołon, zob. Nesołoń, w, kij
Niestanice, w, beł
grkat (diec. Chełm, arch. Bełz, dek. Stojanów)
▪ śwgł, dr, s, NarNMP, Kołbuk 1998, s. 308.
Niestronno, w, gn
rzkat (diec. Gniezno, arch. Gniezno, dek. Żnin)
▪ śwgł, dr, d, Michał A, Litak 1996, s. 175.
Niesuchojeże, m, woł
grkat (diec. Włodzimierz, arch. Włodzimierz)
▪ śwgł, dr, s, OpNMP, Kołbuk 1998, s. 321; Skoczylas, Religia ta kultura, s. 59, 1715 r. (dek. Kowel) - wymieniana jest także druga cerkiew - przedmiejska.
mojż
▪ śwgł, Liczba głów, s. 399, 1765 r.; AJZR. 5.2, s. 95, 1765 r.
Niesuchojeże Zarzecze, zob. Zarzecze, w, woł
Niesułków, w, łęcz
rzkat (diec. Włocławek, arch. Włocławek, dek. Wolbórz)
▪ śwgł, dr, d, Wojciech Bp, Litak 1996, s. 346.
Nieszawa, m, in
rzkat (diec. Włocławek, arch. Włocławek, dek. Nieszawa)
▪ śwgł, mr, k, Jadwiga Wd, RozAp, Litak 1996, s. 344.
▪ śwpom, Franciszkanie konwentualni, zak, ZKrzyża Św, Litak 1996, s. 508.
▪ śwpom, mr, kłs, Wojciech Bp, par. Nieszawa, Litak 1996, s. 345.
Nieszawka Mała, w, in
men
▪ śwgł, Mennonite Encyclopedia, t. 4, s. 14 (gmina fryzyjska).
Nieświcz (Nieśwież), w, woł
grkat (diec. Łuck)
▪ śwgł, Kołbuk 1998, s. 285.
rzkat (diec. Łuck, arch. Łuck, dek. Włodzimierz)
▪ śwgł, mr, s, Maciej Ap, Litak 1996, s. 391 (Nieśwież, mr, d, Boże Ciało); Królik, Organizacja, s. 274; Popek, Świątynie Wołynia, s. 147.
Nieśwież, zob. Nieświcz, w, woł
Nietoperek, w, poz
rzkat (diec. Poznań, arch. Pszczew, dek. Zbąszyń)
▪ śwpom, dr, Wszyscy Św, par. Międzyrzecz, Litak 1996, s. 290.
Nietrzanowo, w, kal
rzkat (diec. Poznań, arch. Poznań, dek. Środa)
▪ śwgł, mr, s, Wszyscy Św, Litak 1996, s. 286.
Nietyczyńce Nowe, zob. Netyczyńce Nowe, w, pod
Nietyczyńce Stare, zob. Netyczyńce Stare, w, pod
Niewierka, zob. Niwerka, w, pod
Niewierz, w, poz
rzkat (diec. Poznań, arch. Pszczew, dek. Lwówek)
▪ śwpom, par. Brody, Litak 1996, s. 288.
Niewierz, w, rus
grkat (diec. Chełm, arch. Chełm, dek. Ratno)
▪ śwgł, dr, s, Jan Ew, Kołbuk 1998, s. 302.
Niewiesz, w, sier
rzkat (diec. Gniezno, arch. Uniejów, dek. Uniejów)
▪ śwgł, dr, s, Wszyscy Św, Litak 1996, s. 203.
Niewieścin, w, pom
rzkat (diec. Włocławek, arch. Gdańsk, dek. Świecie)
▪ śwgł, pr, s, Św. Trójca, Litak 1996, s. 341.

Niewirków, w, rus
grkat (diec. Chełm, arch. Chełm, dek. Zamość)
▪ śwgł, dr, s, NarNMP, Kołbuk 1998, s. 305 (beł); Jabłonowski, Ziemie ruskie, nr 2 (beł); Janeczek, Osadnictwo, s. 379; Gil, Prawosławna eparchia, mapa.
Niewirków, w, woł
grkat (diec. Łuck)
▪ śwgł, dr, s, Prakseda PM, Kołbuk 1998, s. 285.
rzkat (diec. Łuck, arch. Łuck, dek. Zasław)
▪ śwpom, Dominikanie, zak, Św. Trójca, Litak 1996, s. 503; Popek, Świątynie Wołynia, s. 86.
Niewoczyn (Niwoczyn), w, rus
grkat (diec. Lwów, arch. Halicz, dek. Bohorodczany)
▪ śwgł, dr, k, Mikołaj Bp, Kołbuk 1998, s. 203.
Niewodna, w, san
rzkat (diec. Kraków, arch. Nowy Sącz, dek. Strzyżów)
▪ śwgł, dr, s, Anna, Litak 1996, s. 243.
Niewodnica Kościelna (Niewodnica), m, podl
rzkat (diec. Wilno, dek. Knyszyn)
▪ śwgł, dr, s, NarNMP, Litak 1996, s. 311 (Niewodnica).
Niewodnica, zob. Niewodnica Kościelna, m, podl
Niezabyszewo, w, byt
rzkat (diec. Włocławek, arch. Gdańsk, dek. Bytów)
▪ śwpom, dr-pr, k, Mikołaj Bp, par. Bytów, Litak 1996, s. 337.
Nieznajoma, zob. Nieznajowa, w, kr
Nieznajowa (Nieznajoma), w, kr
grkat (diec. Przemyśl, dek. Biecz)
▪ śwgł, dr, k, Kosma i Damian MM, Kołbuk 1998, s. 241 (Nieznajoma); Budzyński, Ludność, II, s. 260.
Nieznamierowice, m, san
rzkat (diec. Gniezno, arch. Kurzelów, dek. Skrzynno)
▪ śwgł, dr, s, Andrzej Ap, Litak 1996, s. 189.
Nieznanów, w, beł
grkat (diec. Chełm, arch. Bełz, dek. Busk)
▪ śwgł, dr, k, Prakseda PM, Kołbuk 1998, s. 306.
Niezwiska (Niezwiszcze), w, rus
grkat (diec. Lwów, arch. Halicz, dek. Horodenka)
▪ śwgł, dr, s, WnPańskie, Kołbuk 1998, s. 215; Duh, Pawlyszyn, Spis parafii 1782 r. (dek. Kułaczkowce); Skoczylas, Oficjalat Halicz, s. 45 (dek. Tłumacz); Skoczylas, Generalne wizytacje, s. 204.
▪ śwgł, dr, s, Prakseda PM, Kołbuk 1998, s. 215; Duh, Pawlyszyn, Spis parafii 1782 r. (dek. Kułaczkowce); Skoczylas, Oficjalat Halicz, s. 45 (dek. Tłumacz); Skoczylas, Generalne wizytacje, s. 204.
Niezwiszcze, zob. Niezwiska, w, rus
Nieżuchów, w, rus
grkat (diec. Przemyśl, dek. Stryj)
▪ śwgł, dr, k, WnNMP, Budzyński, Ludność, II, s. 260; Kołbuk 1998, s. 267.
Nieżychowice (Schenfeld), w, pom
rzkat (diec. Gniezno, arch. Kamień, dek. Człuchów)
▪ śwpom, mr-pr, s, Św. Trójca, par. Chojnice, Litak 1996, s. 181.
Nieżywięć (Neschwitz), w, che
rzkat (diec. Chełmno, arch. Chełmno, dek. Brodnica)
▪ śwgł, mr, k, Jan Ch, Litak 1996, s. 157.
Nigowce, zob. Niegowce, w, rus
Nihin (Nihyn), w, pod
grkat (diec. Lwów, arch. Kamieniec Podolski, dek. Smotrycz)
▪ śwgł, dr, d, NarNMP, Kołbuk 1998, s. 230 (kam); Skoczylas, Oficjalat Kamieniec Podolski, s. 92.
Nihowice (Nichowice), w, rus
grkat (diec. Przemyśl, dek. Sądowa Wisznia)
▪ śwgł, dr, s, Demetriusz M, Budzyński, Ludność, II, s. 258 (Nichowice); Kołbuk 1998, s. 263.
Nihyn, zob. Nihin, w, pod
Nikłowice, w, rus
grkat (diec. Przemyśl, dek. Sądowa Wisznia)
▪ śwgł, dr, s, Sobór NMP, Budzyński, Ludność, II, s. 260; Kołbuk 1998, s. 263.
Nikonkowice, w, rus
grkat (diec. Lwów, arch. Lwów, dek. Szczerzec)
▪ śwgł, dr, d, Cuda Michała A, Budzyński, Struktura, s. 138; Skoczylas, Niedatowanyj rejestr, s. 545; Duh, Pawlyszyn, Spis parafii 1782 r. (Michał A); Skoczylas, Oficjalat Lwów, s. 149.
Nikonówka, w, kij
grkat (diec. Kijów-Wilno, arch. Kijów, dek. Żytomierz)
▪ śwgł, dr, s, OpNMP, Kołbuk 1998, s. 126; Socjografia, s. 160; Wizytacje generalne, s. 98.
Nikowiec, zob. Pikowiec, w, brac
Niniów (Niniów Dolny, Niniów Górny), w, rus
grkat (diec. Przemyśl, dek. Stryj)
▪ śwgł, s, ObjPańskie, Budzyński, Ludność, II, s. 261; Kołbuk 1998, s. 267 (Niniów Dolny).
▪ śwgł, s, Jan Ch, Budzyński, Ludność, II, s. 261; Kołbuk 1998, s. 267 (Niniów Górny).
▪ śwgł, dr, s, NarNMP, Budzyński, Ludność, II, s. 261; Kołbuk 1998, s. 267 (Niniów Dolny).
Niniów Dolny, zob. Niniów, w, rus
Niniów Górny, zob. Niniów, w, rus
Niskienicze, w, woł
grkat (diec. Włodzimierz, arch. Włodzimierz)
▪ śwgł, Bazylianie, s, zak, OpNMP, Kołbuk 1998, s. 321.
Niszowce, w, pod
grkat (diec. Lwów, arch. Bar, dek. Mohylów)
▪ śwgł, dr, s, NarNMP, Kołbuk 1998, s. 230 (kam); Skoczylas, Oficjalat Bar, s. 24.
Niwerka (Niewierka, Niwra Mała), w, pod
grkat (diec. Lwów, arch. Kamieniec Podolski, dek. Skała)
▪ śwgł, dr, d, Kosma i Damian MM, Kołbuk 1998, s. 230 (kam, s); Skoczylas, Oficjalat Kamieniec Podolski, s. 87.
Niwice, w, beł
grkat (diec. Chełm, arch. Bełz, dek. Szczurowice)
▪ śwgł, dr, s, Mikołaj Bp, Kołbuk 1998, s. 309.
Niwiska, w, san
rzkat (diec. Kraków, arch. Nowy Sącz, dek. Mielec)
▪ śwpom, dr, Mikołaj Bp, par. Rzochów, Litak 1996, s. 238.
Niwiski, w, maz
rzkat (diec. Poznań, arch. Warszawa, dek. Liw)
▪ śwgł, dr, s, Stanisław Bp, Litak 1996, s. 301.
Niwoczyn, zob. Niewoczyn, w, rus
Niwra, w, pod
grkat (diec. Lwów, arch. Kamieniec Podolski, dek. Skała)
▪ śwgł, dr, d, Michał A, Kołbuk 1998, s. 230 (kam, s); Skoczylas, Oficjalat Kamieniec Podolski, s. 87.
Niwra Mała, zob. Niwerka, w, pod
Niwy, w, pom
rzkat (diec. Gniezno, arch. Kamień, dek. Tuchola)
▪ śwpom, mr, par. Ogorzeliny, Litak 1996, s. 184.
Nizgórce Małe (Nizgurce), w, kij
grkat (diec. Kijów-Wilno, arch. Kijów, dek. Białołówka)
▪ śwgł, dr, s, Jan Chryzostom, Kołbuk 1998, s. 126; Socjografia, s. 106 (Nizgurce).

Nizgórce Wielkie (Wielkie Nizgury), w, kij
grkat (diec. Kijów-Wilno, arch. Kijów, dek. Berdyczów)
▪ świgł, dr, s, Prakseda PM, Kołbuk 1998, s. 126; Socjografia, s. 101.
Nizgurce, zob. Nizgórce Małe, w, kij
Nižné Ružbachy, zob. Drużbaki Dolne, w, sp
Niżankowice, m, rus
grkat (diec. Przemyśl, dek. Niżankowice)
▪ świgł, mr, s, Św. Trójca, Budzyński, Ludność, II, s. 261 (w mieście); Kołbuk 1998, s. 256.
▪ świpom, dr, Św. Duch, par. Niżankowice, Budzyński, Ludność, II, s. 261 (na przedmieściu); Kołbuk 1998, s. 256 (Jan Ew.).
rzkat (diec. Przemyśl, arch. Przemyśl, dek. Nowe Miasto)
▪ świgł, mr, d, Św. Trójca, Litak 1996, s. 404.
Niżborg Nowy, w, rus
grkat (diec. Lwów, arch. Kamieniec Podolski, dek. Husiatyn)
▪ świgł, dr, s, Św. Trójca, Kołbuk 1998, s. 230 (pod, kam); Skoczylas, Oficjalat Kamieniec Podolski, s. 57.
▪ świgł, dr, s, Prakseda PM, Kołbuk 1998, s. 230 (pod, kam); Skoczylas, Oficjalat Kamieniec Podolski, s. 57.
Niżniów, m, rus
grkat (diec. Lwów, arch. Halicz, dek. Tłumacz)
▪ świgł, dr, s, OfNMP, Kołbuk 1998, s. 215.
▪ świgł, dr, s, Michał A, Kołbuk 1998, s. 215; Skoczylas, Oficjalat Halicz, s. 45.
rzkat (diec. Lwów, arch. Halicz, dek. Halicz)
▪ świgł, Paulini, mr, d, zak, Stanisław Bp, Litak 1996, s. 373.
mojż
▪ świgł, Liczba głów, s. 397, 1765 r.; Spis Żydów i Karaitów, s. 21, 1765 r.; IJCP. US Commission No. UA08130101.
Nobliny, w, drah
rzkat (diec. Poznań, arch. Poznań, dek. Czarnków)
▪ świpom, dr, par. Czaplinek, Litak 1996, s. 281.
Nockowa, w, san
rzkat (diec. Kraków, arch. Nowy Sącz, dek. Ropczyce)
▪ świgł, dr, s, Michał A, Aniołowie Stróże, Litak 1996, s. 242.
Noryńsk (Norzyńsk, Norzyn), m, kij
grkat (diec. Kijów-Wilno, arch. Kijów, dek. Owrucz)
▪ świgł, dr, s, Mikołaj Bp, Kołbuk 1998, s. 126; Socjografia, s. 142 (Norzyn); SGKP. VII, s. 182.
mojż
▪ świgł, Liczba głów, s. 404, 1765 r.; AJZR. 5.2, s. 297, 1778 r.; IJCP. US Commission No. UA05470101.
Norzyńsk, Norzyn, zob. Noryńsk, m, kij
Nosikówka, zob. Nasikówka, w, pod
Noskowce, w, brac
grkat (diec. Lwów, arch. Bar, dek. Kopajgród)
▪ świgł, dr, s, NarNMP, Kołbuk 1998, s. 230 (pod, kam); Skoczylas, Oficjalat Bar, s. 12 (pod); Jabłonowski, Ziemie ruskie, nr 7.
Noskowiecka Słobódka, w, brac
grkat (diec. Lwów, arch. Bar, dek. Kopajgród)
▪ świgł, dr, s, PKrzyża Św, Kołbuk 1998, s. 230 (pod, kam); Jabłonowski, Ziemie ruskie, nr 7; przynależność dekanalna wątpliwa.
Nosków, w, kal
rzkat (diec. Poznań, arch. Śrem, dek. Koźmin)
▪ świgł, dr, s, Św. Trójca, Wszyscy Św, Litak 1996, s. 291.
Nosowce, w, brac
grkat (diec. Kijów-Wilno, arch. Kijów, dek. Hajsyn)
▪ świgł, dr, s, OpNMP, Kołbuk 1998, s. 126; Socjografia, s. 35.
Nosowce, w, rus
grkat (diec. Lwów, arch. Brzeżany, dek. Zborów)
▪ świgł, dr, d, PKrzyża Św, Kołbuk 1998, s. 285 (woł, łuc, s); Budzyński, Struktura, s. 140; Duh, Pawlyszyn, Spis parafii 1782 r.; Skoczylas, Oficjalat Brzeżany, s. 103; Budzyński, Kresy, II, mapa 26.
Nosowce, zob. Nosówki, w, kij
Nosowica Stara (Nosowica), w, woł
grkat (diec. Łuck)
▪ świgł, dr, s, Sobór NMP, Kołbuk 1998, s. 285.
Nosowica, zob. Nosowica Stara, w, woł
Nosów, w, podl
grkat (diec. Włodzimierz, arch. Brześć, dek. Mielnik)
▪ świgł, dr, s, Michał A, Kołbuk 1998, s. 317.
Nosów, w, rus
grkat (diec. Lwów, arch. Brzeżany, dek. Zawałów)
▪ świgł, dr, s, Mikołaj Bp, Kołbuk 1998, s. 196.
Nosówka, zob. Nosówki, w, kij
Nosówki (Nosowce, Nosówka), w, kij
grkat (diec. Kijów-Wilno, arch. Kijów, dek. Lubar)
▪ świgł, dr, s, NarNMP, Kołbuk 1998, s. 126 (woł); Socjografia, s. 137 (Nosowce); Jabłonowski, Ziemie ruskie, nr 6.
Nossberg, zob. Orzechowo, w, war
Notzendorf, zob. Krzyżanowo, w, malb
Nová Ľubovňa, zob. Lubowla Nowa, w, sp
Nowa Cerkiew (Neukirch), w, pom
rzkat (diec. Włocławek, arch. Gdańsk, dek. Gniew)
▪ świgł, Cystersi, mr, d, obsł. zak, WnNMP, Litak 1996, s. 338, 500 (parafia obsługiwana przez cystersów z Pelplina).
Nowa Cerkiew (Neukirch, Neuheide), w, malb
rzkat (diec. Chełmno, arch. Malbork, dek. Nowy Staw)
▪ świgł, mr, k, Marcin Bp, Litak 1996, s. 164.
lut
▪ świgł, ADPel. C67, s. 329, 1795 r. (świątynia i duchowny); Rhesa II, s. 203, 1834 r. (w połowie XVII wieku połączone z Pręgowem Górnym); Die kirchliche Organisation um 1785.
Nowa Cerkiew Królewska (Nowa Cerkiew), w, pom
rzkat (diec. Gniezno, arch. Kamień, dek. Tuchola)
▪ świgł, dr, k, Maria Magdalena, Andrzej Ap, Litak 1996, s. 184.
Nowa Cerkiew, zob. Cerekiew, w, san
Nowa Cerkiew, zob. Nowa Cerkiew Królewska, w, pom
Nowa Czartoria, zob. Czartorya Nowa, w, kij
Nowa Góra, m, kr
rzkat (diec. Kraków, arch. Kraków, dek. Nowa Góra)
▪ świgł, mr, s, Św. Duch, Litak 1996, s. 222.
▪ świpom, mr, Wojciech Bp, par. Nowa Góra, Litak 1996, s. 223.
Nowa Grobla (Grobla Nowa, k. Berdyczowa, Nowogrobla), w, brac
grkat (diec. Kijów-Wilno, arch. Kijów, dek. Przyłuka)
▪ świgł, dr, s, Michał A, Kołbuk 1998, s. 106 (Grobla Nowa); Socjografia, s. 68 (Nowogrobla); Wizytacje generalne, s. 773-777.
Nowa Grobla (Grobla Nowa, k. Humania, Nowohrebla), w, brac
grkat (diec. Kijów-Wilno, arch. Kijów, dek. Sokołówka)
▪ świgł, dr, s, OpNMP, Kołbuk 1998, s. 106; Socjografia, s. 74 (Nowohrebla).
Nowa Karczma (Piaski, Neukrug), w, pom
lut
▪ świgł, Rhesa II, s. 91, 1834 r. (pastorzy od 1604).
Nowa Kiszewa (Kiszewa Nowa), w, pom
lut
▪ świgł, ADPel. G61, s. 136, 1765 r. (fanum, zniszczona świątynia); ADPel. G70, k. 404v, 414v, 1780 r.; Klemp, Protestanci, mapa.

Nowa Sieniawa, zob. Sieniawa Nowa, m, pod
Nowa Słoboda, zob. Nowa Wieś, w, pod
Nowa Słupia, zob. Słupia Nowa, m, san
Nowa Wieś, w, gn
rzkat (diec. Gniezno, arch. Gniezno, dek. Słupca)
▪ świpom, dr, Stanisław Bp, par. Dobrosołowo, Litak 1996, s. 173.
Nowa Wieś, w, kr
grkat (diec. Przemyśl, dek. Muszyna)
▪ świgł, dr, d, NarNMP, Kołbuk 1998, s. 255; Budzyński, Ludność, II, s. 262.
Nowa Wieś, w, maz
rzkat (diec. Płock, arch. Pułtusk, dek. Łomża)
▪ świgł, dr, s, NarNMP, Jan Ew, Jakub W Ap, Litak 1996, s. 272.
Nowa Wieś, w, poz
rzkat (diec. Poznań, arch. Pszczew, dek. Zbąszyń)
▪ świpom, mr, Anna, par. Sokola Dąbrowa, Litak 1996, s. 290.
Nowa Wieś (Neudorff), w, lęb
rzkat (diec. Włocławek, arch. Gdańsk, dek. Lębork)
▪ świpom, mr, k, Katarzyna PM, par. Lębork, Litak 1996, s. 339.
lut
▪ świpom, par. Garczegorze, Klemp, Protestanci, mapa; Müller, Die Evangelischen Geistlichen Pommerns, II, s. 249.
Nowa Wieś (Schönhölzig), w, poz
lut
▪ świpom, par. Brocz, Thomas, Altes und Neues, s. 120, 1750 r.
Nowa Wieś (Nowa Słoboda), w, pod
grkat (diec. Lwów, arch. Kamieniec Podolski, dek. Sołodkowce)
▪ świgł, dr, s, Bazyli W, Kołbuk 1998, s. 230 (kam); Skoczylas, Oficjalat Kamieniec Podolski, s. 95.
Nowa Wieś (Nowawieś), w, sier
rzkat (diec. Gniezno, arch. Łęczyca, dek. Tuszyn)
▪ świpom, Idzi O, par. Sulejów, Litak 1996, s. 194 (Nowawieś).
Nowa Wieś Królewska, zob. Nowawieś Królewska, w, kal
Nowa Wieś Królewska, zob. Nowawieś Królewska, w, che
Nowa Wieś, zob. Nowawieś, w, pom
Nowaki (Nowaki, k. Owrucza, Nowakówka), w, kij
grkat (diec. Kijów-Wilno, arch. Kijów, dek. Barasze)
▪ świgł, dr, s, OpNMP, Kołbuk 1998, s. 126; Socjografia, s. 98 (Nowakówka).
Nowaki, k. Owrucza, zob. Nowaki, w, kij
Nowakówka, zob. Nowaki, w, kij
Nowawieś (Nowa Wieś), w, pom
rzkat (diec. Włocławek, arch. Gdańsk, dek. Starogard)
▪ świpom, dr, s, Anna, par. Starogard, Litak 1996, s. 341 (Nowa Wieś).
Nowawieś Królewska (Nowa Wieś Królewska), w, kal
rzkat (diec. Poznań, arch. Poznań, dek. Pyzdry)
▪ świpom, dr, s, Andrzej Ap, par. Grabowo, Litak 1996, s. 285.
Nowawieś Królewska (Nowa Wieś Królewska, Neüdorff), w, che
rzkat (diec. Chełmno, arch. Chełmno, dek. Wąbrzeźno)
▪ świgł, mr, k, Jan Ch, Litak 1996, s. 163 (Nowa Wieś Królewska).
Nowawieś, zob. Nowa Wieś, w, sier
Nowe, w, łęcz
rzkat (diec. Gniezno, arch. Łęczyca, dek. Kutno)
▪ świgł, dr, s, Florian M, Litak 1996, s. 192.
Nowe (Neoburgum), m, pom
rzkat (diec. Włocławek, arch. Gdańsk, dek. Nowe)
▪ świgł, mr, k, Mateusz Ap, Litak 1996, s. 340.
▪ świpom, kłs, Jerzy M, par. Nowe, Litak 1996, s. 340.
▪ świpom, Bernardyni, zak, Franciszek z Asyżu, Litak 1996, s. 496.
lut
▪ świgł, ADPel. G61, s. 485, 1766 r. („fanum", kaplica w ratuszu); ADPel. G71, k. 252v, 1780 r. (oratorium publiczne); Klemp, Protestanci, mapa; Die kirchliche Organisation um 1785.
Nowe Brusno, zob. Brusno Nowe, w, beł
Nowe Depułtycze, zob. Depułtycze Ruskie, w, rus
Nowe Dwory (Neuhöfen), w, poz
lut
▪ świpom, par. Zielonowo, Werner, Geschichte der evangelischen Parochien, s. 114.
Nowe Koszary (Koszary Nowe), w, woł
grkat (diec. Włodzimierz, arch. Włodzimierz)
▪ świgł, dr, s, Św. Trójca, Michał A, Kołbuk 1998, s. 321; Skoczylas, Religia ta kultura, s. 57, 1715 r. (w Koszarach są trzy cerkwie - Św. Trójcy, NarNMP, Romana i Dawida MM, dek. Kowel).
Nowe Kramsko, w, poz
rzkat (diec. Poznań, arch. Pszczew, dek. Zbąszyń)
▪ świgł, Cystersi, dr, d, obsł. zak, NarNMP, Litak 1996, s. 289, 500 (parafię obsługują cystersi z Obry).
Nowe Lipowe, zob. Lipowo Nowe, w, kij
Nowe Miasto, m, maz
rzkat (diec. Płock, arch. Płock, dek. Nowe Miasto)
▪ świgł, mr, k, Św. Trójca, Jan Ch, Litak 1996, s. 267.
▪ świpom, mr, s, par. Nowe Miasto, Litak 1996, s. 267.
Nowe Miasto, m, raw
rzkat (diec. Gniezno, arch. Łowicz, dek. Rawa Mazowiecka)
▪ świgł, dr, s, Wawrzyniec M, Marcin Bp, Litak 1996, s. 197.
▪ świpom, Kapucyni, zak, Kazimierz Królewicz, Litak 1996, s. 518.
▪ świpom, Zygmunt Kr, par. Nowe Miasto, Litak 1996, s. 197.
mojż
▪ świgł, Liczba głów, s. 406, 1765 r. (kahał); Fijałkowski, Kultura i sztuka religijna Żydów na Mazowszu, s. 154; IJCP. US Commission No. POCE000082.
Nowe Miasto (Krasne), w, brac
grkat (diec. Kijów-Wilno, arch. Kijów, dek. Krasne)
▪ świgł, s, Socjografia, s. 58; Kołbuk 1998, s. 116 (prawdopodobnie jedna z cerkwi wymieniona w Krasnem - OpNMP, Św. Trójca, WnNMP lub ZmPańskie); SGKP. VII, s. 227 (przedmieście Krasnego).
Nowe Miasto (Nowe Miasto Przemyskie, Nowe Miasto Bybel, Komarowice, Posada Nowomiejska), m, rus
grkat (diec. Przemyśl, dek. Dobromil)
▪ świgł, s, Św. Trójca, Budzyński, Ludność, II, s. 263 (wymienia jedną parafię w Nowym Mieście, ponadto parafie w Posadzie Nowomiejskiej i Komarowicach, które pomija Kołbuk); Kołbuk 1998, s. 244.
▪ świgł, dr, s, WnNMP, Budzyński, Ludność, II, s. 263 (wymienia jedną parafię w Nowym Mieście, ponadto parafie w Posadzie Nowomiejskiej i Komarowicach, które pomija Kołbuk); Kołbuk 1998, s. 244.
rzkat (diec. Przemyśl, arch. Przemyśl, dek. Nowe Miasto)
▪ świgł, mr, s, Marcin Bp, Litak 1996, s. 404.
mojż
▪ świgł, Liczba głów, s. 396, 1765 r.; Leszczyński, Sejm Żydów Korony, s. 74, 92 (XVIII w., dom modlitewny).
Nowe Miasto Bybel, zob. Nowe Miasto, m, rus
Nowe Miasto Korczyn, zob. Nowy Korczyn, m, san
Nowe Miasto Przemyskie, zob. Nowe Miasto, m, rus

Nowe Miasto, zob. Nowemiasto, m, kal
Nowe Miasto, zob. Nowemiasto, m, che
Nowe Ogrody (Neugarten), w, pom
men
▪ śwgł, Kizik, Mennonici, s. 128 (gmina fryzyjska).
Nowe Polaszki (Polaszki Nowe, Neu Poleschken), w, pom
lut
▪ śwgł, ADPel. G61, s. 145, 1765 r. (fanum); ADPel. G70, k. 423, 1780 r.; Rhesa II, s. 131, 1834 r. (pastorzy od 1707); Klemp, Protestanci, mapa; Die kirchliche Organisation um 1785.
Nowe Sady, zob. Hujsko, w, rus
Nowe Sioło, w, beł
grkat (diec. Przemyśl, dek. Lubaczów)
▪ śwgł, dr, s, Eliasz Pr, Budzyński, Ludność, II, s. 263; Kołbuk 1998, s. 252.
Nowe Sioło, w, rus
grkat (diec. Lwów, arch. Lwów, dek. Kulików)
▪ śwgł, dr, k, OpNMP, Kołbuk 1998, s. 183 (s, Mikołaj Bp); Skoczylas, Niedatowanyj rejestr, s. 549; Duh, Pawlyszyn, Spis parafii 1782 r.; Skoczylas, Oficjalat Lwów, s. 130.
Nowe Sioło (Nowe Sioło, k. Podwołoczysk), w, woł
grkat (diec. Łuck)
▪ śwgł, dr, s, Michał A, Kołbuk 1998, s. 285.
Nowe Sioło, k. Antonin, zob. Nowesioło, w, woł
Nowe Sioło, k. Podwołoczysk, zob. Nowe Sioło, w, woł
Nowe Worowo, w, drah
rzkat (diec. Poznań, arch. Poznań, dek. Czarnków)
▪ śwpom, dr, par. Czaplinek, Litak 1996, s. 281.
Nowe Wymyśle (Deutsch Wymysle), w, raw
men
▪ śwgł, Mennonite Encyclopedia, t. 2, s. 42-43 (kaplica wybudowana w latach 1764-1770, w świetle innych opracowań dokładna data powstania pierwszej świątynie nie jest znana).
Nowe Zduny, zob. Zduny, m, kal
Nowemiasto (Nowe Miasto), m, kal
rzkat (diec. Poznań, arch. Śrem, dek. Nowe Miasto)
▪ śwgł, mr, s, Św. Trójca, Litak 1996, s. 294.
▪ śwpom, dr, Św. Krzyż, par. Nowemiasto, Litak 1996, s. 294.
mojż
▪ śwgł, AAP. AV32, s. 605, 642, 1777 r.; Liczba głów, s. 392, 1765 r.
Nowemiasto (Nowe Miasto, Neumark), m, che
rzkat (diec. Chełmno, arch. Chełmno, dek. Nowemiasto)
▪ śwgł, mr, k, Tomasz Ap, Litak 1996, s. 161 (Nowe Miasto).
Nowesioło (Nowe Sioło, k. Antonin), w, woł
grkat (diec. Łuck)
▪ śwgł, dr, s, Demetriusz M, Kołbuk 1998, s. 285.
Nowica, w, kr
grkat (diec. Przemyśl, dek. Biecz)
▪ śwgł, dr, s, Prakseda PM, Kołbuk 1998, s. 241; Budzyński, Ludność, II, s. 263.
Nowica (Nowica Górna, Nowica Dolna), w, rus
grkat (diec. Lwów, arch. Halicz, dek. Rożniatów)
▪ śwgł, dr, k, PPańskie, Kołbuk 1998, s. 211 (Nowica Górna, dek. Perehińsko); Skoczylas, Oficjalat Halicz, s. 33.
▪ śwgł, dr, k, NarPańskie, Kołbuk 1998, s. 211 (Nowica Dolna, dek. Perehińsko); Skoczylas, Oficjalat Halicz, s. 33.
Nowica Dolna, zob. Nowica, w, rus
Nowica Górna, zob. Nowica, w, rus
Nowicze, w, woł
grkat (diec. Łuck)
▪ śwgł, dr, Prakseda PM, Kołbuk 1998, s. 285; Kondratiuk, Dżereła z istorii, 1791-1792 r. (dek. Łabuń).
Nowiki, w, woł
grkat (diec. Lwów, arch. Brzeżany, dek. Tarnopol)
▪ śwgł, dr, s, Demetriusz M, Kołbuk 1998, s. 193 (rus); Budzyński, Kresy, II, mapa 26.
Nowoberezowo, zob. Nowy Berezów, w, podl
Nowochwastów (Hołochwastów), m, kij
grkat (diec. Kijów-Wilno, arch. Kijów, dek. Pohrebyszcze)
▪ śwgł, dr, s, Michał A, Kołbuk 1998, s. 126; Socjografia, s. 147 (Hołochwastów).
Nowodwór, m, san
rzkat (diec. Kraków, arch. Kielce Dz, dek. Stężyca)
▪ śwgł, dr, d, Wojciech Bp, Litak 1996, s. 213.
Nowogrobla, zob. Nowa Grobla, w, brac
Nowogród, m, maz
rzkat (diec. Płock, arch. Pułtusk, dek. Łomża)
▪ śwgł, mr, k, NarNMP, Litak 1996, s. 272.
Nowogród, w, in
rzkat (diec. Włocławek, arch. Włocławek, dek. Bobrowniki)
▪ śwgł, dr, k, Ścięcie Jana Ch, Litak 1996, s. 342.
Nowogród Wołyński, zob. Zwiahel, m, woł
Nowohrebla, zob. Nowa Grobla, w, brac
Nowomalin, w, woł
grkat (diec. Łuck)
▪ śwgł, dr, s, Jan Ew, Kołbuk 1998, s. 285.
Nowopol (Nowypol), w, kij
grkat (diec. Kijów-Wilno, arch. Kijów, dek. Czerniachów)
▪ śwgł, dr, s, Michał A, Kołbuk 1998, s. 126; Socjografia, s. 119 (Nowypol).
Noworodczyce, w, woł
grkat (diec. Łuck)
▪ śwgł, dr, s, OpNMP, Kołbuk 1998, s. 285.
Nowosielce, w, rus
grkat (diec. Lwów, arch. Lwów, dek. Rozdół)
▪ śwgł, dr, s, NarPańskie, Kołbuk 1998, s. 188; Duh, Pawlyszyn, Spis parafii 1782 r. (dek. Chodorów); Skoczylas, Oficjalat Lwów, s. 140.
Nowosielce (Nowosielec), w, rus
rzkat (diec. Przemyśl, arch. Jarosław, dek. Leżajsk)
▪ śwgł, dr, s, Św. Krzyż, WnNMP, Jan Ew, Maria Magdalena, Antoni O, Katarzyna PM, Leonard O, Wszyscy Św, Litak 1996, s. 400 (Nowosielec).
Nowosielce Gniewosz (Nowosielce), w, rus
grkat (diec. Przemyśl, dek. Sanok)
▪ śwgł, dr, s, ZmPańskie, Budzyński, Ludność, II, s. 264; Kołbuk 1998, s. 261.
Nowosielce Kozickie (Seńkowa), w, rus
grkat (diec. Przemyśl, dek. Dobromil)
▪ śwgł, s, Ucieczka do Egiptu NMP, Budzyński, Ludność, II, s. 264; Kołbuk 1998, s. 244.
rzkat (diec. Przemyśl, arch. Przemyśl, dek. Nowe Miasto)
▪ śwgł, dr, s, Grzegorz Pp, Litak 1996, s. 404.
Nowosielce, zob. Nowosielce Gniewosz, w, rus
Nowosielce, zob. Nowosielica, w, kij
Nowosielec, zob. Nowosielce, w, rus
Nowosielica, w, rus
grkat (diec. Lwów, arch. Halicz, dek. Kosów)
▪ śwgł, dr, s, Mikołaj Bp, Kołbuk 1998, s. 209.
▪ śwgł, dr, s, OfNMP, Kołbuk 1998, s. 209.
Nowosielica (Nowosielica, k. Czehrynia), w, kij
grkat (diec. Kijów-Wilno, arch. Kijów)
▪ śwgł, dr, k, Jerzy M, Kołbuk 1998, s. 126.

Nowosielica (Nowosielica, k. Skwiry, Nowosiółki), w, kij
grkat (diec. Kijów-Wilno, arch. Kijów, dek. Pawołocz)
▪ śwgł, dr, s, Michał A, Kołbuk 1998, s. 126; Socjografia, s. 145 (Nowosiółki).
Nowosielica (Nowosielica, k. Winnicy, Nowosielica Brahiłowska), w, brac
grkat (diec. Kijów-Wilno, arch. Kijów, dek. Brahiłów)
▪ śwgł, dr, s, NarNMP, Kołbuk 1998, s. 127; Socjografia, s. 26.
Nowosielica (Nowosielica, k. Zwinogródki, Nowosielce, Nowosieliszcze), w, kij
grkat (diec. Kijów-Wilno, arch. Kijów, dek. Lisianka)
▪ śwgł, dr, k, Mikołaj Bp, Kołbuk 1998, s. 126; Socjografia, s. 134 (Nowosielce, patronat Salomei Sołtykowej z Brzozowskich, starościny zwinogrodzkiej).
Nowosielica Brahiłowska, zob. Nowosielica, w, brac
Nowosielica Królewska, zob. Nowosielica Wyżna, w, rus
Nowosielica Lityńska (Lityńskie Nowosieliszcze), w, brac
grkat (diec. Kijów-Wilno, arch. Kijów, dek. Brahiłów)
▪ śwgł, dr, s, Jan Ew, Kołbuk 1998, s. 127; Socjografia, s. 26.
Nowosielica Łabuńska (Nowosielica), w, woł
grkat (diec. Łuck)
▪ śwgł, dr, NarNMP, Kołbuk 1998, s. 285; Kondratiuk, Dżereła z istorii, 1791-1792 r. (dek. Łabuń).
Nowosielica Niżna (Nowosielica, Nowosielica Szlachecka), w, rus
grkat (diec. Lwów, arch. Lwów, dek. Dolina)
▪ śwgł, dr, k, Mikołaj Bp, Kołbuk 1998, s. 176 (Nowosielica, s); Duh, Pawlyszyn, Spis parafii 1782 r.; Skoczylas, Oficjalat Lwów, s. 118.
Nowosielica Szlachecka, zob. Nowosielica Niżna, w, rus
Nowosielica Wielka, w, woł
grkat (diec. Łuck)
▪ śwgł, dr, s, NarNMP, Kołbuk 1998, s. 285; Kondratiuk, Dżereła z istorii, 1791-1792 r. (dek. Połonne).
Nowosielica Wyżna (Nowosielica, Nowosielica Królewska), w, rus
grkat (diec. Lwów, arch. Lwów, dek. Dolina)
▪ śwgł, dr, k, PKrzyża Św, Kołbuk 1998, s. 176 (Nowosielica); Duh, Pawlyszyn, Spis parafii 1782 r.; Skoczylas, Oficjalat Lwów, s. 118.
Nowosielica Załużna, w, brac
grkat (diec. Kijów-Wilno, arch. Kijów, dek. Brahiłów)
▪ śwgł, s, Socjografia, s. 26.
Nowosielica, zob. Meżyrowska Słobódka, w, pod
Nowosielica, zob. Nowosielica Łabuńska, w, woł
Nowosielica, zob. Nowosielica Niżna, w, rus
Nowosielica, zob. Nowosielica Wyżna, w, rus
Nowosielica, k. Czehrynia, zob. Nowosielica, w, kij
Nowosielica, k. Skwiry, zob. Nowosielica, w, kij
Nowosielica, k. Winnicy, zob. Nowosielica, w, brac
Nowosielica, k. Zwinogródki, zob. Nowosielica, w, kij
Nowosieliszcze, zob. Nowosielica, w, kij
Nowosiniawa, zob. Sieniawa Nowa, m, pod
Nowosiółka, w, brac
grkat (diec. Kijów-Wilno, arch. Kijów, dek. Targowica)
▪ śwgł, dr, s, Św. Trójca, Kołbuk 1998, s. 127; Socjografia, s. 77.
▪ śwgł, s, Socjografia, s. 77.
Nowosiółka, w, rus
grkat (diec. Lwów, arch. Brzeżany, dek. Dunajów)
▪ śwgł, dr, d, OpNMP, Kołbuk 1998, s. 177 (OfNMP); Duh, Pawlyszyn, Spis parafii 1782 r.; Skoczylas, Oficjalat Brzeżany, s. 67.
Nowosiółka, w, rus
grkat (diec. Lwów, arch. Halicz, dek. Uście Zielone)
▪ śwgł, dr, s, NarNMP, Kołbuk 1998, s. 216; Duh, Pawlyszyn, Spis parafii 1782 r. (NarPańskie); Skoczylas, Oficjalat Halicz, s. 49.
Nowosiółka (Nowosiółka Kąt, Nowosiółka Łęcz, Kąt, Łęczówka, Tyssarówka), w, rus
grkat (diec. Lwów, arch. Brzeżany, dek. Zarwanica)
▪ śwgł, dr, s, NarNMP, Kołbuk 1998, s. 195 (Nowosiółka Łęcz); Skoczylas, Oficjalat Brzeżany, s. 95 („Łęczówka").
▪ śwgł, dr, s, Przeniesienie Relikwii Mikołaja Bpa, Kołbuk 1998, s. 195 (Nowosiółka Kąt, Mikołaj Bp); Skoczylas, Niedatowanyj rejestr, s. 560; Duh, Pawlyszyn, Spis parafii 1782 r. (PPańskie); Skoczylas, Oficjalat Brzeżany, s. 95 („Na Kątach").
▪ śwgł, dr, s, OfNMP, Budzyński, Struktura, s. 139 (NarNMP); Duh, Pawlyszyn, Spis parafii 1782 r.; Skoczylas, Oficjalat Brzeżany, s. 95 („Tyssarówka").
Nowosiółka (Nowosiółka, k. Derażni), w, pod
grkat (diec. Lwów, arch. Kamieniec Podolski, dek. Zińków)
▪ śwgł, dr, k, OpNMP, Kołbuk 1998, s. 230 (kam); Skoczylas, Oficjalat Kamieniec Podolski, s. 100.
Nowosiółka (Nowosiółka, k. Kuryłowcy Murowanych), w, pod
grkat (diec. Lwów, arch. Bar, dek. Snitków)
▪ śwgł, dr, k, WnNMP, Kołbuk 1998, s. 230 (kam); Skoczylas, Oficjalat Bar, s. 31.
Nowosiółka (Nowosiółka, k. Mielnicy), w, pod
grkat (diec. Lwów, arch. Kamieniec Podolski, dek. Skała)
▪ śwgł, mr, d, Mikołaj Bp, Kołbuk 1998, s. 231 (kam, dr, s); Skoczylas, Oficjalat Kamieniec Podolski, s. 87.
Nowosiółka Grzymałowska, w, rus
grkat (diec. Lwów, arch. Brzeżany, dek. Grzymałów)
▪ śwgł, dr, s, Antoni Pieczerski, Kołbuk 1998, s. 180 (dek. Janów, Antoni Pieczerski); Duh, Pawlyszyn, Spis parafii 1782 r.; Skoczylas, Oficjalat Brzeżany, s. 70.
Nowosiółka Jazłowiecka (Nowosiółka, k. Jazłowca), w, pod
grkat (diec. Lwów, arch. Kamieniec Podolski, dek. Czerwonogród)
▪ śwgł, mr, s, Prakseda PM, Kołbuk 1998, s. 230 (kam, dr); Skoczylas, Oficjalat Kamieniec Podolski, s. 49.
Nowosiółka Kąt, zob. Nowosiółka, w, rus
Nowosiółka Kostiukowa, w, pod
grkat (diec. Lwów, arch. Kamieniec Podolski, dek. Bilcze)
▪ śwgł, dr, s, Michał A, Kołbuk 1998, s. 231 (kam); Skoczylas, Oficjalat Kamieniec Podolski, s. 43.
Nowosiółka Łęcz, zob. Nowosiółka, w, rus
Nowosiółka Skałacka, w, rus
grkat (diec. Lwów, arch. Brzeżany, dek. Skałat)
▪ śwgł, dr, s, Bazyli W, Budzyński, Struktura, s. 138; Duh, Pawlyszyn, Spis parafii 1782 r.; Skoczylas, Oficjalat Brzeżany, s. 84.
Nowosiółka, zob. Nowosiółki, w, brac
Nowosiółka, zob. Nowosiółki, w, rus
Nowosiółka, k. Derażni, zob. Nowosiółka, w, pod
Nowosiółka, k. Jazłowca, zob. Nowosiółka Jazłowiecka, w, pod
Nowosiółka, k. Kuryłowcy Murowanych, zob. Nowosiółka, w, pod
Nowosiółka, k. Mielnicy, zob. Nowosiółka, w, pod
Nowosiółki, w, beł
grkat (diec. Chełm, arch. Chełm, dek. Tyszowce)
▪ śwgł, dr, s, WnNMP, Kołbuk 1998, s. 304.
Nowosiółki, w, kij
grkat (diec. Kijów-Wilno, arch. Kijów, dek. Chwastów)
▪ śwgł, dr, s, PKrzyża Św, Kołbuk 1998, s. 127; Socjografia, s. 125.

Nowosiółki, w, rus
grkat (diec. Chełm, arch. Chełm, dek. Luboml)
▪ śwgł, dr, s, NarNMP, Kołbuk 1998, s. 302.
Nowosiółki, w, rus
grkat (diec. Przemyśl, dek. Mościska)
▪ śwgł, dr, k, Jerzy M, Budzyński, Ludność, II, s. 264; Kołbuk 1998, s. 254.
Nowosiółki, w, woł
grkat (diec. Włodzimierz, arch. Włodzimierz)
▪ śwgł, Kołbuk 1998, s. 321; Skoczylas, Religia ta kultura, s. 56, 1715 r. (dek. Włodzimierz).
Nowosiółki (Nowosiółka), w, brac
grkat (diec. Kijów-Wilno, arch. Kijów, dek. Żywotów)
▪ śwgł, s, Wszyscy Św., Socjografia, s. 92; SGKP. VII, s. 286 (wezwanie z 1857 r.).
Nowosiółki (Nowosiółka), w, rus
grkat (diec. Lwów, arch. Lwów, dek. Szczerzec)
▪ śwgł, Mikołaj Bp, Duh, Pawlyszyn, Spis parafii 1782 r. (inne opracowania pomijają tę cerkiew).
Nowosiółki (Nowosiółka), w, rus
grkat (diec. Lwów, arch. Lwów, dek. Gołogóry)
▪ śwgł, dr, s, ObjPańskie, Kołbuk 1998, s. 179 (Nowosiółka).
rzkat (diec. Lwów, arch. Lwów, dek. Dunajów)
▪ śwgł, s, Litak 1996, s. 375.
Nowosiółki (Nowosiółki, k. Krzemieńca), w, woł
grkat (diec. Łuck)
▪ śwgł, dr, s, OpNMP, Kołbuk 1998, s. 285.
Nowosiółki (Nowosiółki, k. Ostroga), w, woł
grkat (diec. Łuck)
▪ śwgł, dr, s, Michał A, Kołbuk 1998, s. 285.
Nowosiółki (Nowosiółki, k. Równego), w, woł
grkat (diec. Łuck)
▪ śwgł, dr, s, Mikołaj Bp, Kołbuk 1998, s. 285.
Nowosiółki Dydyńskie, w, rus
grkat (diec. Przemyśl, dek. Dobromil)
▪ śwgł, dr, d, Jerzy M, Budzyński, Ludność, II, s. 264; Kołbuk 1998, s. 244.
Nowosiółki Gościnne, w, rus
grkat (diec. Przemyśl, dek. Sądowa Wisznia)
▪ śwgł, dr, s, NarNMP, Budzyński, Ludność, II, s. 265; Kołbuk 1998, s. 263 (Nowisiółki Gościnne).
Nowosiółki Kardynalskie, w, beł
grkat (diec. Chełm, arch. Bełz, dek. Uhnów)
▪ śwgł, dr, s, Sobór NMP, Kołbuk 1998, s. 310.
Nowosiółki Liskie (Nowosiółki), w, rus
grkat (diec. Lwów, arch. Lwów, dek. Gliniany)
▪ śwgł, dr, s, Mikołaj Bp, Budzyński, Struktura, s. 136; Skoczylas, Niedatowanyj rejestr, s. 545; Duh, Pawlyszyn, Spis parafii 1782 r.; Skoczylas, Oficjalat Lwów, s. 121.
Nowosiółki Przednie, w, beł
grkat (diec. Chełm, arch. Bełz, dek. Uhnów)
▪ śwgł, dr, s, Sobór NMP, Kołbuk 1998, s. 310.
Nowosiółki, zob. Nowosielica, w, kij
Nowosiółki, zob. Nowosiółki Liskie, w, rus
Nowosiółki, k. Krzemieńca, zob. Nowosiółki, w, woł
Nowosiółki, k. Ostroga, zob. Nowosiółki, w, woł
Nowosiółki, k. Równego, zob. Nowosiółki, w, woł
Nowostaw (Nowostaw, k. Łobaczówki), w, woł
grkat (diec. Łuck)
▪ śwgł, dr, s, NarNMP, Kołbuk 1998, s. 285.
Nowostaw (Nowostaw, k. Szumska), w, woł
grkat (diec. Łuck)
▪ śwgł, dr, s, Michał A, Kołbuk 1998, s. 285.
Nowostaw, k. Łobaczówki, zob. Nowostaw, w, woł
Nowostaw, k. Szumska, zob. Nowostaw, w, woł
Nowostawce, w, rus
grkat (diec. Lwów, arch. Brzeżany, dek. Buczacz)
▪ śwgł, dr, s, Mikołaj Bp, Budzyński, Struktura, s. 135; Kołbuk 1998, s. 195 (dek. Zarwanica); Skoczylas, Niedatowanyj rejestr, s. 565; Duh, Pawlyszyn, Spis parafii 1782 r.; Skoczylas, Oficjalat Brzeżany, s. 62.
Nowostawce (k. Ostroga), w, woł
grkat (diec. Łuck)
▪ śwgł, dr, s, Jan Jał, Kołbuk 1998, s. 285; Kondratiuk, Dżereła z istorii, 1791-1792 r. (dek. Horyńgród).
Nowostawce (Nowostawce, k. Teofilpola), w, woł
grkat (diec. Łuck)
▪ śwgł, dr, s, Michał A, Kołbuk 1998, s. 285; Kondratiuk, Dżereła z istorii, 1791-1792 r. (dek. Teofilpol).
Nowostawce, k. Teofilpola, zob. Nowostawce, w, woł
Nowoszyce, w, rus
grkat (diec. Przemyśl, dek. Mokrzany)
▪ śwgł, dr, s, OpNMP, Budzyński, Ludność, II, s. 265; Kołbuk 1998, s. 253.
Nowoszyn, w, rus
grkat (diec. Lwów, arch. Lwów, dek. Bolechów)
▪ śwgł, dr, s, Bazyli W, Budzyński, Struktura, s. 134; Kołbuk 1998, s. 176 (dek. Dolina); Skoczylas, Oficjalat Lwów, s. 113.
Nowoszyny, w, rus
grkat (diec. Lwów, arch. Lwów, dek. Żurawno)
▪ śwgł, dr, s, Mikołaj Bp, Kołbuk 1998, s. 201.
Nowotaniec, m, rus
rzkat (diec. Przemyśl, arch. Brzozów, dek. Sanok)
▪ śwgł, mr, s, Mikołaj Bp, Litak 1996, s. 397.
Nowotaniec, zob. Nagórzany, w, rus
Nowy Barkoczyn (Barkocin), w, pom
lut
▪ śwpom, par. Szymbark, ADPel. G63b, k. 54v, 1766 r. (kaplica); ADPel. G69, k. 118v, 124, 1780 r.; Klemp, Protestanci, mapa; Die kirchliche Organisation um 1785.
Nowy Berezów (Nowoberezowo, Berezów Nowy), w, podl
grkat (diec. Włodzimierz, arch. Brześć, dek. Bielsk Podlaski)
▪ śwgł, dr, k, Jan Ew, Kołbuk 1998, s. 313 (Nowoberezowo).
Nowy Dorogin, zob. Dorohyń Nowy, w, kij
Nowy Dwór, w, woł
grkat (diec. Łuck)
▪ śwgł, dr, ZmPańskie, Kołbuk 1998, s. 285.
Nowy Dwór, w, woł
grkat (diec. Włodzimierz, arch. Włodzimierz)
▪ śwgł, Kołbuk 1998, s. 321; Skoczylas, Religia ta kultura, s. 63, 1715 r. (dek. Kisielin).
Nowy Dwór Gdański (Tiegenhof), w, malb
lut
▪ śwgł, Rhesa II, s. 216, 1834 r. (kościół wybudowany ok. 1772 roku, po I rozbiorze); ADPel. C67, s. 303, 1795 r.; Die kirchliche Organisation um 1785 (Bethaus).
Nowy Jasiniec (Jasiniec Zamkowy), w, pom
lut
▪ śwgł, ADWł. AV43 (90), k. 120v, 1780 r. (oratorium publiczne); Klemp, Protestanci, mapa; Die kirchliche Organisation um 1785.
Nowy Korczyn (Korczyn Nowy, Nowe Miasto Korczyn), m, san
rzkat (diec. Kraków, arch. Kraków, dek. Opatowiec)
▪ śwgł, mr, k, Św. Trójca, Wawrzyniec M, Elżbieta Wd, Litak 1996, s. 223 (Korczyn Nowy).

▪ świpom, dr, kłs, Jan Ch, par. Korczyn Nowy, Litak 1996, s. 224 (Korczyn Nowy).
▪ świpom, dr, Mikołaj Bp, par. Korczyn Nowy, Litak 1996, s. 224 (Korczyn Nowy).
▪ świpom, Franciszkanie konwentualni, zak, Stanisław Bp, Litak 1996, s. 508 (Korczyn Nowy).
mojż
▪ świgł, Liczba głów, s. 394, 1765 r.; Acta Congressus (mapa); Wiśniowski, Prepozytura, s. 188, 1783 r.; Muszyńska, Żydzi, s. 75.
▪ świpom, Wiśniowski, Prepozytura, s. 188, 1783 r.
▪ świpom, Wiśniowski, Prepozytura, s. 188, 1783 r.
Nowy Lubliniec, zob. Lubliniec Nowy, w, beł
Nowy Mosor, zob. Musor Nowy, w, woł
Nowy Oleksiniec, zob. Oleksiniec Nowy, m, woł
Nowy Sącz, m, kr
rzkat (diec. Kraków, arch. Nowy Sącz, dek. Nowy Sącz)
▪ świgł, mr, kol, Małgorzata PM, Litak 1996, s. 238.
▪ świpom, dr, mk, Walenty M, par. Nowy Sącz, Litak 1996, s. 239.
▪ świpom, Franciszkanie konwentualni, zak, NarNMP, Litak 1996, s. 508.
▪ świpom, Premonstratensi (Norbertanie), zak, Św. Duch, NMP, Litak 1996, s. 527.
▪ świpom, Pijarzy, zak, Józef Kalasanty, Litak 1996, s. 526.
▪ świpom, dr, Helena, par. Nowy Sącz, Litak 1996, s. 239.
▪ świpom, dr, Św. Krzyż, par. Nowy Sącz, Litak 1996, s. 239.
▪ świpom, Wojciech Bp, par. Nowy Sącz, Litak 1996, s. 239.
mojż
▪ świgł, Kumor, Archidiakonat, t. 9, s. 122, 1781 r.; Spis żydów, s. 420, 422, 1765 r. (kahał); Liczba głów, s. 393, 1765 r. (kahał); Acta Congressus (mapa).
▪ świpom, Kumor, Archidiakonat, t. 9, s. 122, 1781 r.; Acta Congressus (mapa).
Nowy Staw (Neuteich), m, malb
rzkat (diec. Chełmno, arch. Malbork, dek. Nowy Staw)
▪ świgł, mr, k, Mateusz Ap, Litak 1996, s. 164.
▪ świpom, kłs, Św. Duch, par. Nowy Staw, Litak 1996, s. 165.
lut
▪ świgł, mk, ADPel. C67, s. 331, 1795 r. (świątynia i duchowny); Rhesa II, s. 205, 1834 r.; Die kirchliche Organisation um 1785.
Nowy Stręczyn, zob. Stręczyn, w, rus
Nowy Świat, w, pod
grkat (diec. Lwów, arch. Kamieniec Podolski, dek. Gródek)
▪ świgł, dr, s, OpNMP, Kołbuk 1998, s. 231 (kam); Skoczylas, Oficjalat Kamieniec Podolski, s. 53.
Nowy Targ, m, kr
rzkat (diec. Kraków, arch. Nowy Sącz, dek. Nowy Targ)
▪ świgł, mr, mk, Katarzyna PM, Litak 1996, s. 239.
▪ świpom, dr, Anna, par. Nowy Targ, Litak 1996, s. 240.
▪ świpom, dr, Dorota PM, par. Nowy Targ, Litak 1996, s. 240.
▪ świpom, dr, mk, kłs, Jerzy M, par. Nowy Targ, Litak 1996, s. 240.
Nowy Targ (Neumark), w, malb
rzkat (diec. Chełmno, arch. Malbork, dek. Dzierzgoń)
▪ świpom, mr, Wszyscy Św, par. Stary Targ, Litak 1996, s. 164.
Nowy Worobij, zob. Worobie Nowe, w, kij
Nowypol, zob. Nowopol, w, kij
Nozdrzec, w, rus
rzkat (diec. Przemyśl, arch. Brzozów, dek. Dynów)
▪ świgł, mr, s, Stanisław Bp, Litak 1996, s. 395.
Nudysze, w, rus
grkat (diec. Chełm, arch. Chełm, dek. Luboml)
▪ świgł, dr, k, PKrzyża Św, Kołbuk 1998, s. 302.
Nujno, w, woł
grkat (diec. Włodzimierz, arch. Włodzimierz)
▪ świgł, dr, s, PPańskie, Kołbuk 1998, s. 321; Skoczylas, Religia ta kultura, s. 59, 1715 r. (dek. Kowel).
Nur, m, maz
rzkat (diec. Płock, arch. Pułtusk, dek. Andrzejewo)
▪ świgł, dr, k, Św. Trójca, Litak 1996, s. 271.
Nuszcze, w, rus
grkat (diec. Lwów, arch. Lwów, dek. Złoczów)
▪ świgł, dr, s, Sobór Jana Ch, Kołbuk 1998, s. 198.
Nuśmice, w, beł
grkat (diec. Chełm, arch. Bełz, dek. Waręż)
▪ świgł, dr, s, WnNMP, Kołbuk 1998, s. 311.
Nużel, w, woł
grkat (diec. Chełm, arch. Chełm, dek. Kaszogród)
▪ świgł, dr, d, ZmPańskie, Kołbuk 1998, s. 300.
Nyrków, w, pod
grkat (diec. Lwów, arch. Kamieniec Podolski, dek. Czerwonogród)
▪ świgł, mr, k, OpNMP, Kołbuk 1998, s. 231 (kam, dr, s); Skoczylas, Oficjalat Kamieniec Podolski, s. 50.

O

Obarów, w, woł
grkat (diec. Łuck)
▪ świgł, dr, s, OpNMP, Kołbuk 1998, s. 285.
Obarzańce, w, woł
grkat (diec. Lwów, arch. Brzeżany, dek. Zborów)
▪ świgł, dr, s, Kosma i Damian MM, Kołbuk 1998, s. 285 (łuc); Budzyński, Struktura, s. 140.
Obarzym, w, rus
grkat (diec. Przemyśl, dek. Bircza)
▪ świgł, dr, s, PKrzyża Św, Budzyński, Ludność, II, s. 267; Kołbuk 1998, s. 243.
Obczyce, zob. Hopczyca, w, kij
Obelnica (Obelnice), w, rus
grkat (diec. Lwów, arch. Halicz, dek. Bursztyn)
▪ świgł, dr, s, Mikołaj Bp, Kołbuk 1998, s. 204; Skoczylas, Oficjalat Halicz, s. 6.
Obelnice, zob. Obelnica, w, rus
Obeniże, w, woł
grkat (diec. Włodzimierz, arch. Włodzimierz)
▪ świgł, dr, s, Prakseda PM, Kołbuk 1998, s. 321; Skoczylas, Religia ta kultura, s. 61, 1715 r. (dek. Turzysk).
Ober Gruppe, zob. Górna Grupa, w, pom
Obergörzig, zob. Gorzyca, w, poz
Oberpritschen, zob. Przyczyna Górna, w, poz
Obersitzko, zob. Obrzycko, m, poz
Obertyn, m, rus
grkat (diec. Lwów, arch. Halicz, dek. Żuków)
▪ świgł, dr, s, Michał A, Kołbuk 1998, s. 219; Skoczylas, Niedatowanyj rejestr, s. 579 (dek. Kołomyja); Duh, Pawlyszyn, Spis parafii 1782 r.; Skoczylas, Oficjalat Halicz, s. 46 (dek. Tłumacz); Skoczylas, Generalne wizytacje, s. 207.

▪ śwgł, dr, s, WnNMP, Kołbuk 1998, s. 219 (dek. Żuków, OpNMP); Duh, Pawlyszyn, Spis parafii 1782 r. (OpNMP); Skoczylas, Oficjalat Halicz, s. 46; Budzyński, Kresy, I, s. 202.
rzkat (diec. Lwów, arch. Halicz, dek. Kołomyja)
▪ śwgł, dr, s, Mateusz Ap, Litak 1996, s. 374.
ormkat (diec. Lwów)
▪ śwgł, dr, Mateusz Ap, Kołbuk 1998, s. 345; Barącz, Rys dziejów ormiańskich, s. 163 (wezwanie z 1758 r.); SGKP. VII, s. 323; Stopka, Ormianie, s. 139.
mojż
▪ śwgł, Liczba głów, s. 398, 1765 r.; Spis Żydów i Karaitów, s. 28, 1765 r.; IJCP. US Commission No. UA08210101.
Obhów, w, woł
grkat (diec. Łuck)
▪ śwgł, dr, s, Mikołaj Bp, Kołbuk 1998, s. 285.
Obiechów, w, kr
rzkat (diec. Kraków, arch. Pilica Pr, dek. Lelów)
▪ śwgł, dr, s, NawNMP, PKrzyża Św, Litak 1996, s. 244.
Objezierze, w, poz
rzkat (diec. Poznań, arch. Poznań, dek. Oborniki)
▪ śwgł, mr, s, Bartłomiej Ap, Litak 1996, s. 283.
Obkas, zob. Obkaz, w, pom
Obkaz (Obkas), w, pom
rzkat (diec. Gniezno, arch. Kamień, dek. Więcbork)
▪ śwpom, dr, d, Bartłomiej Ap, par. Kamień Krajeński, Litak 1996, s. 185 (Obkas).
Obłapy, w, woł
grkat (diec. Włodzimierz, arch. Włodzimierz)
▪ śwgł, dr, k, Symeon Słupnik, Kołbuk 1998, s. 321; Skoczylas, Religia ta kultura, s. 58, 1715 r. (dek. Kowel).
Obłażnica, w, rus
grkat (diec. Lwów, arch. Lwów, dek. Żydaczów)
▪ śwgł, dr, k-s, Eustachy M, Kołbuk 1998, s. 201 (s); Skoczylas, Oficjalat Lwów, s. 162.
Obłozka, zob. Ułaszówka, w, kij
Obodne, w, brac
grkat (diec. Kijów-Wilno, arch. Kijów, dek. Woronowica)
▪ śwgł, dr, s, Demetriusz M, Kołbuk 1998, s. 127; Socjografia, s. 89.
Obodowka Słoboda, zob. Obodówka, m, brac
Obodówka (Obodówka Stara, Obodowka Słoboda, Słobódka Obodowska), m, brac
grkat (diec. Kijów-Wilno, arch. Kijów, dek. Czeczelnik)
▪ śwgł, dr, s, Michał A, Kołbuk 1998, s. 137 (Słobódka Obodowska); Socjografia, s. 29 (Obodowka Słoboda).
▪ śwgł, dr, s, WnNMP, Kołbuk 1998, s. 127; Socjografia, s. 29.
mojż
▪ śwgł, Liczba głów, s. 403, 1765 r.; AJZR. 5.2, s. 191, 1765 r.; IJCP. US Commission No. UA01040101.
Obodówka Stara, zob. Obodówka, m, brac
Obornik, zob. Oborniki, m, poz
Oborniki (Obornik), m, poz
rzkat (diec. Poznań, arch. Poznań, dek. Oborniki)
▪ śwgł, Franciszkanie konwentualni, mr, s, obsł. zak, WnNMP, Litak 1996, s. 283, 508 (Św. Duch).
▪ śwpom, pr, mk, kłs, Św. Trójca, par. Oborniki, Litak 1996, s. 283.
▪ śwpom, dr, s, Św. Duch, par. Oborniki, Litak 1996, s. 283.
▪ śwpom, Franciszkanie konwentualni, zak, Mateusz Ap, Litak 1996, s. 508.
▪ śwpom, dr, Św. Krzyż, par. Oborniki, Litak 1996, s. 283.
mojż
▪ śwgł, Liczba głów, s. 391, 1765 r.; AAP. AV31, s. 907, 1778 r. („proseucha"); IJCP. US Commission No. POCE000456.
Obory, w, in
rzkat (diec. Płock, arch. Dobrzyń, dek. Rypin)
▪ śwpom, Karmelici trzewiczkowi, zak, NawNMP, Litak 1996, s. 521.
Oborzyska Stare, w, poz
rzkat (diec. Poznań, arch. Śrem, dek. Kościan)
▪ śwgł, mr, s, Wszyscy Św, Mikołaj Bp, Litak 1996, s. 291.
Obozin, w, pom
rzkat (diec. Włocławek, arch. Gdańsk, dek. Tczew)
▪ śwpom, mr, s, Michał A, par. Godziszewo, Litak 1996, s. 342.
Obra, w, poz
rzkat (diec. Poznań, arch. Pszczew, dek. Grodzisk)
▪ śwgł, Cystersi, dr, d, obsł. zak, Elżbieta Wd, Litak 1996, s. 287.
▪ śwpom, dr, Walenty M, par. Obra, Litak 1996, s. 287.
▪ śwpom, Cystersi, zak, Jakub W Ap, Litak 1996, s. 500.
Obrazów, w, san
rzkat (diec. Kraków, arch. Sandomierz, dek. Koprzywnica)
▪ śwgł, mr, s, Piotr i Paweł AAp, Litak 1996, s. 246.
Obroszyn, w, rus
grkat (diec. Lwów, arch. Lwów, dek. Lwów)
▪ śwgł, dr, d, Demetriusz M, Budzyński, Ludność, II, s. 137; Kołbuk 1998, s. 185 (dek. Obroszyn); Skoczylas, Oficjalat Lwów, s. 136.
Obryte, w, maz
rzkat (diec. Płock, arch. Pułtusk, dek. Wyszków)
▪ śwgł, dr, d, Św. Trójca, Jakub W Ap, Litak 1996, s. 277.
Obrzycko (Obersitzko), m, poz
rzkat (diec. Poznań, arch. Poznań, dek. Oborniki)
▪ śwgł, dr, s, Piotr i Paweł AAp, Litak 1996, s. 283.
lut
▪ śwgł, AAP. AV31, s. 1088, 1140, 1177, 1188, 1779 r. ("oratorium publicum"); Werner, Geschichte der evangelischen Parochien, s. 240-243; Merczyng, Zbory, s. 158.
mojż
▪ śwgł, Liczba głów, s. 391, 1765 r.; AAP. AV31, s. 1177, 1779 r. („proseucha").
Obsza, w, rus
grkat (diec. Przemyśl, dek. Tarnogród)
▪ śwgł, dr, s, NarNMP, Budzyński, Ludność, II, s. 267; Kołbuk 1998, s. 268.
Obuchowicze, w, kij
grkat (diec. Kijów-Wilno, arch. Kijów, dek. Dymir)
▪ śwgł, dr, s, OpNMP, Kołbuk 1998, s. 127; Socjografia, s. 122.
Obuchów, w, pod
grkat (diec. Lwów, arch. Bar, dek. Kopajgród)
▪ śwgł, dr, s, Prakseda PM, Kołbuk 1998, s. 231 (kam); Skoczylas, Oficjalat Bar, s. 12.
Obuchówka, w, kij
grkat (diec. Kijów-Wilno, arch. Kijów, dek. Berdyczów)
▪ śwgł, dr, s, Jan Ew, Kołbuk 1998, s. 127; Socjografia, s. 101.
Obychody, w, kij
grkat (diec. Kijów-Wilno, arch. Kijów, dek. Owrucz)
▪ śwgł, s, Prakseda PM, Kołbuk 1998, s. 127; Socjografia, s. 142.
Obycz, w, woł
grkat (diec. Łuck)
▪ śwgł, dr, s, Mikołaj Bp, Kołbuk 1998, s. 286.

Obzyr Mały (Mały Obzyr), w, woł
grkat (diec. Chełm, arch. Chełm, dek. Kaszogród)
▪ śwgł, dr, s, Jerzy M, Kołbuk 1998, s. 300.
Obzyr Wielki (Wielki Obzyr), w, woł
grkat (diec. Włodzimierz, arch. Włodzimierz)
▪ śwgł, dr, s, PPańskie, Kołbuk 1998, s. 323; Skoczylas, Religia ta kultura, s. 62, 1715 r. (dek. Kamień Koszyrski).
Obżyła, w, brac
grkat (diec. Kijów-Wilno, arch. Kijów, dek. Bałta)
▪ śwgł, dr, s, WnNMP, Kołbuk 1998, s. 127; Socjografia, s. 50.
Ochędzyn, w, sier
rzkat (diec. Gniezno, arch. Ter. wieluńskie, dek. Wieruszów)
▪ śwpom, dr, d, Anna, par. Sokolniki, Litak 1996, s. 207.
Ochłopów, w, woł
grkat (diec. Łuck)
▪ śwgł, Kołbuk 1998, s. 286.
Ochmatków, w, woł
grkat (diec. Łuck)
▪ śwgł, dr, s, NarNMP, Kołbuk 1998, s. 286.
Ochmatów (Achmatów), w, brac
grkat (diec. Kijów-Wilno, arch. Kijów, dek. Tetyjów)
▪ śwgł, dr, s, WnNMP, Kołbuk 1998, s. 127; Socjografia, s. 83.
Ochnówka, w, woł
grkat (diec. Włodzimierz, arch. Włodzimierz)
▪ śwgł, Kołbuk 1998, s. 321; Skoczylas, Religia ta kultura, s. 56, 1715 r. (dek. Włodzimierz).
Ochotnica (Ochotnica Dolna), w, kr
rzkat (diec. Kraków, arch. Nowy Sącz, dek. Nowy Targ)
▪ śwpom, dr, k, Św. Krzyż, par. Tylmanowa, Litak 1996, s. 240 (Ochotnica Dolna).
Ochotnica Dolna, zob. Ochotnica, w, kr
Ochrymowce, w, woł
grkat (diec. Łuck)
▪ śwgł, dr, s, Przeniesienie Relikwi Mikołaja Bpa, Kołbuk 1998, s. 193 (rus, lw, dek. Tarnopol); Duh, Pawlyszyn, Spis parafii 1782 r. (pomija tę parafię); Skoczylas, Oficjalat Brzeżany, s. 85-89 (pomija tę parafię); Skoczylas, Generalne wizytacje, s. 361 (lw, dek. Zbaraż); Budzyński, Kresy, I, s. 203 (łuc, dek. Zbaraż), mapa 26.
Ochrymowce (Ohrymowce), w, pod
grkat (diec. Lwów, arch. Kamieniec Podolski, dek. Zińków)
▪ śwgł, dr, s, WnNMP, Kołbuk 1998, s. 231 (kam); Skoczylas, Oficjalat Kamieniec Podolski, s. 100.
Ochrymowka, zob. Sarny, m, brac
Ochrymów, zob. Sarny, m, brac
Ociąż, w, kal
rzkat (diec. Gniezno, arch. Kalisz, dek. Kalisz)
▪ śwgł, dr, s, NarNMP, Litak 1996, s. 176.
Ocieka (Odsieka), w, san
rzkat (diec. Kraków, arch. Nowy Sącz, dek. Ropczyce)
▪ śwgł, dr, s, Katarzyna PM, Litak 1996, s. 242.
Ociesęki (Ociosęki), w, san
rzkat (diec. Kraków, arch. Kielce Pr, dek. Bodzentyn)
▪ śwgł, dr, s, Jan Ch, Litak 1996, s. 214.
Ocieszów, zob. Oteszów, w, kij
Ocieszyn, w, poz
rzkat (diec. Poznań, arch. Poznań, dek. Oborniki)
▪ śwpom, dr, par. Objezierze, Litak 1996, s. 283.
Ociosęki, zob. Ociesęki, w, san
Oczeretna, zob. Oczeretnia, w, brac
Oczeretnia (Oczeretna), w, brac
grkat (diec. Kijów-Wilno, arch. Kijów, dek. Przyłuka)
▪ śwgł, dr, s, Michał A, Kołbuk 1998, s. 127; Socjografia, s. 68 (Oczeretna); Wizytacje generalne, s. 783-788.
Oczytków, w, brac
grkat (diec. Kijów-Wilno, arch. Kijów, dek. Przyłuka)
▪ śwgł, dr, s, Michał A, Kołbuk 1998, s. 127; Socjografia, s. 68; Wizytacje generalne, s. 799-804.
Odachów, zob. Odechów, w, san
Odaja (Odojewo), w, brac
grkat (diec. Kijów-Wilno, arch. Kijów, dek. Bracław)
▪ śwgł, dr, s, Demetriusz M, Socjografia, s. 23; Wizytacje generalne, s. 660.
Odechów (Odachów), w, san
rzkat (diec. Kraków, arch. Kielce Dz, dek. Zwoleń)
▪ śwgł, mr, s, ZwNMP, Litak 1996, s. 213.
Odojewo, zob. Odaja, w, brac
Odolanów, m, kal
rzkat (diec. Poznań, arch. Śrem, dek. Koźmin)
▪ śwgł, dr, k, Marcin Bp, Litak 1996, s. 292.
mojż
▪ śwgł, Liczba głów, s. 392, 1765 r.; Acta Congressus, s. LXXIX (kahał), 1767 r.; IJCP. US Commission No. POCE000481 (przed 1771 r.).
Odporyszów (Oporyszów), w, san
rzkat (diec. Kraków, arch. Kraków, dek. Opatowiec)
▪ śwgł, mr, s, WnNMP, Małgorzata PM, Litak 1996, s. 223.
▪ śwpom, dr, Małgorzata PM, par. Odporyszów, Litak 1996, s. 224.
Odrowąż, w, gn
rzkat (diec. Gniezno, arch. Gniezno, dek. Słupca)
▪ śwgł, dr, d, NMP, Wojciech Bp, Barbara PM, Litak 1996, s. 172.
Odrowąż, w, san
rzkat (diec. Gniezno, arch. Kurzelów, dek. Skrzynno)
▪ śwgł, mr, s, Katarzyna PM, Jacek W, Litak 1996, s. 189.
▪ śwpom, dr, Rozalia P, par. Odrowąż, Litak 1996, s. 190.
▪ śwpom, dr, Roch W, par. Odrowąż, Litak 1996, s. 190.
Odry, w, pom
rzkat (diec. Włocławek, arch. Gdańsk, dek. Bytów)
▪ śwpom, dr, s, PKrzyża Św, par. Wiele, Litak 1996, s. 337.
Odry, zob. Wojtal, w, pom
Odryjówka, zob. Udryjowce, w, pod
Odrzechowa, w, rus
grkat (diec. Przemyśl, dek. Sanok)
▪ śwgł, dr, s, NarJana Ch, Budzyński, Ludność, II, s. 267; Kołbuk 1998, s. 261.
Odrzykoń, w, rus
rzkat (diec. Przemyśl, arch. Brzozów, dek. Krosno)
▪ śwgł, dr, s, Katarzyna PM, Litak 1996, s. 396.
▪ śwpom, mr, WnNMP, par. Odrzykoń, Litak 1996, s. 397.
Odrzywół, m, san
rzkat (diec. Gniezno, arch. Kurzelów, dek. Opoczno)
▪ śwgł, mr, s, NMP, Zygmunt Kr., Jadwiga Wd, Litak 1996, s. 188.
Odsieka, zob. Ocieka, w, san
Ogiejówka, zob. Ohijówka, w, kij
Ogorzeliny, w, pom
rzkat (diec. Gniezno, arch. Kamień, dek. Tuchola)
▪ śwgł, mr, s, Św. Krzyż, Litak 1996, s. 184.
Ogrodniki, w, malb
rzkat (diec. Chełmno, arch. Malbork, dek. Dzierzgoń)
▪ śwpom, mr, Michał A, par. Dzierzgoń, Litak 1996, s. 164.
Ogrodzieniec, m, kr
rzkat (diec. Kraków, arch. Pilica Pr, dek. Lelów)

▪ śwgł, dr, s, Wawrzyniec M, Litak 1996, s. 244 (w budowie).
▪ śwpom, mr, s, Św. Trójca, WnNMP, Seweryn i inni, par. Ogrodzieniec, Litak 1996, s. 246 („in arce").
Ohijowce, w, woł
grkat (diec. Łuck)
▪ śwgł, dr, s, Jan Ew, Kołbuk 1998, s. 286.
Ohijówka (Ohijówka, k. Berdyczowa, Ogiejówka), w, kij
grkat (diec. Kijów-Wilno, arch. Kijów, dek. Białołówka)
▪ śwgł, dr, s, Prakseda PM, Kołbuk 1998, s. 127 (brac); Socjografia, s. 106; Jabłonowski, Ziemie ruskie, nr 9.
Ohijówka (Ohijówka, k. Hajsyna, Agiejówka), w, brac
grkat (diec. Kijów-Wilno, arch. Kijów, dek. Hajsyn)
▪ śwgł, dr, s, Kołbuk 1998, s. 127; Socjografia, s. 35.
Ohijówka, k. Berdyczowa, zob. Ohijówka, w, kij
Ohijówka, k. Hajsyna, zob. Ohijówka, w, brac
Ohladów, w, beł
grkat (diec. Chełm, arch. Bełz, dek. Szczurowice)
▪ śwgł, dr, k, Michał A, Kołbuk 1998, s. 309.
Ohra, zob. Orunia, w, pom
Ohrymowce, zob. Ochrymowce, w, pod
Ojczenaszówka, w, brac
grkat (diec. Kijów-Wilno, arch. Kijów, dek. Komargród)
▪ śwgł, s, NMP, Socjografia, s. 56; SGKP. VII, s. 420 (wezwanie z 1870 r.).
Ojrzanów (Żelechów), w, maz
rzkat (diec. Poznań, arch. Warszawa, dek. Grójec)
▪ śwgł, mr, s, ZwNMP, Jan Ch, Piotr i Paweł AAp, Mikołaj Bp, Małgorzata PM, Litak 1996, s. 300.
Okna, m, brac
grkat (diec. Kijów-Wilno, arch. Kijów, dek. Raszków)
▪ śwgł, dr, s, Mikołaj Bp, Kołbuk 1998, s. 127; SGKP. VII, s. 425 (WnNMP); przynależność dekanalna wątpliwa.
Okniany, w, rus
grkat (diec. Lwów, arch. Halicz, dek. Tłumacz)
▪ śwgł, dr, s, ZmPańskie, Kołbuk 1998, s. 215.
Oknica, w, brac
grkat (diec. Kijów-Wilno, arch. Kijów, dek. Raszków)
▪ śwgł, dr, s, Demetriusz M, Kołbuk 1998, s. 127; Socjografia, s. 71.
Oknina, w, brac
grkat (diec. Kijów-Wilno, arch. Kijów, dek. Hołowanieskie)
▪ śwgł, s, Michał A, Socjografia, s. 38; SGKP. VII, s. 426 (wezwanie z 1774 r.).
Okniny, w, woł
grkat (diec. Łuck)
▪ śwgł, dr, s, Demetriusz M, Kołbuk 1998, s. 286.
Okniny Wielkie, w, woł
grkat (diec. Łuck)
▪ śwgł, dr, s, Jerzy M, Kołbuk 1998, s. 286.
Okno, w, rus
grkat (diec. Lwów, arch. Brzeżany, dek. Grzymałów)
▪ śwgł, dr, s, WnNMP, Kołbuk 1998, s. 180 (dek. Janów); Duh, Pawlyszyn, Spis parafii 1782 r.; Skoczylas, Oficjalat Brzeżany, s. 70.
Okno, w, rus
grkat (diec. Lwów, arch. Halicz, dek. Horodenka)
▪ śwgł, dr, s, Michał A, Kołbuk 1998, s. 206.
Okocim, w, kr
rzkat (diec. Kraków, arch. Wojnicz, dek. Lipnica Murowana)
▪ śwpom, dr, s, PPańskie, Św. Trójca, par. Poręba Spytkowska, Litak 1996, s. 256.
Okonin, w, che
rzkat (diec. Chełmno, arch. Chełmno, dek. Radzyn)
▪ śwgł, mr, k, Kosma, Damian MM, Litak 1996, s. 162.
Okońsk, w, woł
grkat (diec. Łuck)
▪ śwgł, Kołbuk 1998, s. 286.
Okopy Świętej Trójcy (Okopy), m, pod
grkat (diec. Lwów, arch. Kamieniec Podolski, dek. Kamieniec Podolski)
▪ śwgł, dr, k, PPańskie, Kołbuk 1998, s. 231 (w, kam, Mikołaj Bp); Skoczylas, Oficjalat Kamieniec Podolski, s. 69.
rzkat (diec. Kamieniec Podolski, dek. Czarnokozińce)
▪ śwgł, mr, k, Św. Trójca, Litak 1996, s. 367.
mojż
▪ śwgł, Liczba głów, s. 401, 1765 r. (kahał); AJZR. 5.2, s. 148, 1765 r.
Okopy, zob. Okopy Świętej Trójcy, m, pod
Okrzeja, m, san
rzkat (diec. Kraków, arch. Kielce Dz, dek. Stężyca)
▪ śwgł, dr, s, Piotr i Paweł AAp, Litak 1996, s. 213.
Oksa (Oksza), m, san
rzkat (diec. Gniezno, arch. Kurzelów, dek. Małogoszcz)
▪ śwpom, Cystersi, mr, obsł. zak, NPNMP, Mikołaj Bp, par. Konieczno, Litak 1996, s. 188.
Oksanina, w, brac
grkat (diec. Kijów-Wilno, arch. Kijów, dek. Targowica)
▪ śwgł, dr, s, PKrzyża Św, Kołbuk 1998, s. 127; Socjografia, s. 77.
Oksywie, zob. Oksywje, w, pom
Oksywje (Oksywie), w, pom
rzkat (diec. Włocławek, arch. Gdańsk, dek. Puck)
▪ śwgł, mr, d, Michał A, Litak 1996, s. 340 (Oksywie).
Oksza, zob. Oksa, m, san
Okulice, w, kr
rzkat (diec. Kraków, arch. Kraków, dek. Witów)
▪ śwpom, dr, NarNMP, par. Cerekiew, Litak 1996, s. 230.
Okuniew, m, maz
rzkat (diec. Płock, arch. Pułtusk, dek. Stanisławów)
▪ śwgł, dr, s, Jakub W Ap, Litak 1996, s. 275.
Okunin, w, maz
rzkat (diec. Płock, arch. Pułtusk, dek. Radzymin)
▪ śwgł, dr, s, Wawrzyniec M, Litak 1996, s. 275.
Okunin, w, rus
grkat (diec. Chełm, arch. Chełm, dek. Luboml)
▪ śwgł, dr, s, Jan Ch, Kołbuk 1998, s. 302.
Olanówka, zob. Helenówka, w, brac
Olbierzowice, w, san
rzkat (diec. Kraków, arch. Sandomierz, dek. Połaniec)
▪ śwgł, dr, d, Wawrzyniec M, Litak 1996, s. 248.
Olbięcin, w, lub
rzkat (diec. Kraków, arch. Zawichost, dek. Urzędów)
▪ śwpom, dr, Tekla PM, par. Dzierzkowice, Litak 1996, s. 259.
Olble Lackie, w, woł
grkat (diec. Włodzimierz, arch. Włodzimierz)
▪ śwgł, dr, d, Prakseda PM, Kołbuk 1998, s. 321.
Olble Ruskie, w, woł
grkat (diec. Włodzimierz, arch. Włodzimierz)
▪ śwgł, dr, d, Michał A, Kołbuk 1998, s. 321; Skoczylas, Religia ta kultura, s. 63, 1715 r. (dek. Kamień Koszyrski).
Olbrachcice (Ulbersdorf), w, poz
lut
▪ śwgł, Werner, Geschichte der evangelischen Parochien, s. 400-402; Merczyng, Zbory, s. 165.

Olcha, zob. Ulcha, w, kij
Olchawa, w, kr
rzkat (diec. Kraków, arch. Wojnicz, dek. Lipnica Murowana)
▪ świpom, dr, Marcin Bp, par. Wiśnicz Nowy, Litak 1996, s. 256.
Olchowa, w, rus
grkat (diec. Przemyśl, dek. Lesko)
▪ świgł, dr, s, Sobór NMP, Budzyński, Ludność, II, s. 268; Kołbuk 1998, s. 251.
Olchowata, w, brac
grkat (diec. Kijów-Wilno, arch. Kijów, dek. Hołowanieskie)
▪ świgł, dr, s, Mikołaj Bp, Kołbuk 1998, s. 127; Socjografia, s. 38.
Olchowce, w, rus
grkat (diec. Przemyśl, dek. Sanok)
▪ świgł, dr, k, WnPańskie, Budzyński, Ludność, II, s. 268; Kołbuk 1998, s. 261 (obecnie dzielnica miasta Sanoka).
Olchowce, zob. Olchowiec, m, kij
Olchowczyk (Olchowiec Wielki, Olchowiec Mały), w, pod
grkat (diec. Lwów, arch. Kamieniec Podolski, dek. Husiatyn)
▪ świgł, dr, s, OpNMP, Kołbuk 1998, s. 231 (Olchowiec Wielki, kam); Skoczylas, Oficjalat Kamieniec Podolski, s. 57.
Olchowczyk, zob. Olchowiec Wielki, w, pod
Olchowiec, w, kr
grkat (diec. Przemyśl, dek. Dukla)
▪ świgł, dr, s, Mikołaj Bp, Budzyński, Ludność, II, s. 268; Kołbuk 1998, s. 246 (rus).
Olchowiec, w, rus
grkat (diec. Chełm, arch. Chełm, dek. Krasnystaw)
▪ świgł, dr, s, Jan Ch, Kołbuk 1998, s. 300.
rzkat (diec. Chełm, dek. Chełm)
▪ świgł, dr, s, WnNMP, Litak 1996, s. 362.
Olchowiec, w, rus
grkat (diec. Lwów, arch. Halicz, dek. Horodenka)
▪ świgł, dr, s, Nicetas Patriarcha, Kołbuk 1998, s. 206; Budzyński, Kresy, I, s. 205; Duh, Pawlyszyn, Spis parafii 1782 r. (dek. Kułaczkowce, Mikołaj Bp); Skoczylas, Oficjalat Halicz, s. 46 (dek. Tłumacz); Skoczylas, Generalne wizytacje, s. 203.
Olchowiec, w, rus
grkat (diec. Lwów, arch. Brzeżany, dek. Brzeżany)
▪ świgł, dr, s, Sobór Jana Ch, Kołbuk 1998, s. 174 (Jan Ch); Skoczylas, Oficjalat Brzeżany, s. 59.
Olchowiec, w, rus
grkat (diec. Lwów, arch. Lwów, dek. Bóbrka)
▪ świgł, dr, s, Św. Trójca, Kołbuk 1998, s. 172.
Olchowiec (Jazłowiec), w, pod
grkat (diec. Lwów, arch. Kamieniec Podolski, dek. Czerwonogród)
▪ świgł, mr, s, Eliasz Pr, Skoczylas, Oficjalat Kamieniec Podolski, s. 48 („Jazłowiec alias Olchowiecka").
Olchowiec (Olchowiec, k. Kalusa), m, pod
grkat (diec. Lwów, arch. Bar, dek. Sokolec)
▪ świgł, dr, s, Prakseda PM, Kołbuk 1998, s. 231 (kam, k); Skoczylas, Oficjalat Bar, s. 35.
mojż
▪ świgł, Liczba głów, s. 401, 1765 r.; AJZR. 5.2, s. 446, 1784 r.
Olchowiec (Olchowiec, k. Kaniowa, Olchówka), w, kij
grkat (diec. Kijów-Wilno, arch. Kijów, dek. Bohusław)
▪ świgł, dr, s, Michał A, Kołbuk 1998, s. 127; Socjografia, s. 108 (Olchówka), 131 (dek. Korsuń).
Olchowiec (Olchowiec, k. Mielnicy), w, pod
grkat (diec. Lwów, arch. Kamieniec Podolski, dek. Kamieniec Podolski)
▪ świgł, dr, k, OpNMP, Kołbuk 1998, s. 231 (kam, s); Skoczylas, Oficjalat Kamieniec Podolski, s. 69.
Olchowiec (Olchowiec, k. Zwinogródki, Olchowce), m, kij
grkat (diec. Kijów-Wilno, arch. Kijów, dek. Lisianka)
▪ świgł, dr, s, Św. Trójca, Kołbuk 1998, s. 127; Socjografia, s. 134 (Olchowce).
▪ świgł, dr, s, Mikołaj Bp, Kołbuk 1998, s. 127; Socjografia, s. 134 (Olchowce).
Olchowiec Mały, zob. Olchowczyk, w, pod
Olchowiec Stary, zob. Olchowiec Wielki, w, pod
Olchowiec Wielki (Olchowczyk, Olchowiec Stary), w, pod
grkat (diec. Lwów, arch. Kamieniec Podolski, dek. Husiatyn)
▪ świgł, dr, s, Prakseda PM, Kołbuk 1998, s. 231 (Olchowczyk, kam); Skoczylas, Oficjalat Kamieniec Podolski, s. 57.
Olchowiec Wielki, zob. Olchowczyk, w, pod
Olchowiec, k. Kalusa, zob. Olchowiec, m, pod
Olchowiec, k. Kaniowa, zob. Olchowiec, w, kij
Olchowiec, k. Mielnicy, zob. Olchowiec, w, pod
Olchowiec, k. Zwinogródki, zob. Olchowiec, m, kij
Olchówka, w, rus
grkat (diec. Lwów, arch. Halicz, dek. Rożniatów)
▪ świgł, Eliasz Pr, Duh, Pawlyszyn, Spis parafii 1782 r. (dek. Perehińsko); Skoczylas, Oficjalat Halicz, s. 33 (pomija tę cerkiew).
Olchówka, zob. Olchowiec, w, kij
Olczedajów Niższy, zob. Olczydajów Niższy, w, pod
Olczedajów Wyższy, zob. Olczydajów Wyższy, w, pod
Olczydajów Niższy (Olczedajów Niższy), w, pod
grkat (diec. Lwów, arch. Bar, dek. Mohylów)
▪ świgł, dr, s, OpNMP, Kołbuk 1998, s. 231 (kam); Skoczylas, Oficjalat Bar, s. 24.
Olczydajów Wyższy (Olczedajów Wyższy), w, pod
grkat (diec. Lwów, arch. Bar, dek. Kopajgród)
▪ świgł, dr, s, OpNMP, Kołbuk 1998, s. 231 (kam); Skoczylas, Oficjalat Bar, s. 13.
Olejniki, w, woł
grkat (diec. Łuck)
▪ świgł, dr, s, Michał A, Kołbuk 1998, s. 286.
Olejowa-Korniów (Olejów), w, rus
grkat (diec. Lwów, arch. Halicz, dek. Horodenka)
▪ świgł, dr, s, OpNMP, Kołbuk 1998, s. 206; Skoczylas, Niedatowanyj rejestr, s. 581; Duh, Pawlyszyn, Spis parafii 1782 r. (dek. Kułaczkowce); Skoczylas, Oficjalat Halicz, s. 13.
Olejowa-Korolówka (Olejów), w, rus
grkat (diec. Lwów, arch. Halicz, dek. Horodenka)
▪ świgł, dr, s, PPańskie, Kołbuk 1998, s. 206; Skoczylas, Niedatowanyj rejestr, s. 581; Duh, Pawlyszyn, Spis parafii 1782 r. (dek. Kułaczkowce); Skoczylas, Oficjalat Halicz, s. 13.
Olejów, m, rus
grkat (diec. Lwów, arch. Brzeżany, dek. Zborów)
▪ świgł, dr, s, Eliasz Pr, Kołbuk 1998, s. 197. Wykaz z 1782 r. pomija tę cerkiew (Duh, Pawlyszyn, Spis parafii 1782 r.); Skoczylas, Oficjalat Brzeżany, s. 103 („nad Gniłą Doliną").
▪ świgł, mr, s, Mikołaj Bp, Kołbuk 1998, s. 197.
Olejów, zob. Olejowa-Korniów, w, rus
Olejów, zob. Olejowa-Korolówka, w, rus
Oleksice Stare (Oleksice), w, rus
grkat (diec. Przemyśl, dek. Stryj)

▪ śwgł, dr, k, NarNMP, Budzyński, Ludność, II, s. 268-269 (Oleksice); Kołbuk 1998, s. 267.
Oleksice, zob. Oleksice Stare, w, rus
Oleksin, w, maz
rzkat (diec. Poznań, arch. Warszawa, dek. Liw)
▪ śwgł, s, NMP, Aleksy W, Litak 1996, s. 301.
Oleksin Wielki, w, woł
grkat (diec. Łuck)
▪ śwgł, dr, s, NarNMP, Kołbuk 1998, s. 286; Kondratiuk, Dżereła z istorii, 1791-1792 r. (dek. Horyńgród).
Oleksiniec Nowy (Nowy Oleksiniec), m, woł
grkat (diec. Łuck)
▪ śwgł, dr, s, PKrzyża Św, Kołbuk 1998, s. 285.
mojż
▪ śwgł, Liczba głów, s. 400, 1765 r.; AJZR. 5.2, s. 104, 1765 r.
Oleksiniec Podleśny, w, pod
grkat (diec. Lwów, arch. Kamieniec Podolski, dek. Gródek)
▪ śwgł, dr, s, Prakseda PM, Kołbuk 1998, s. 231 (kam); Skoczylas, Oficjalat Kamieniec Podolski, s. 54.
▪ śwgł, dr, s, OpNMP, Skoczylas, Oficjalat Kamieniec Podolski, s. 53.
Oleksiniec Polny, w, pod
grkat (diec. Lwów, arch. Kamieniec Podolski, dek. Sołodkowce)
▪ śwgł, dr, s, Michał A, Kołbuk 1998, s. 231 (kam); Skoczylas, Oficjalat Kamieniec Podolski, s. 96.
Oleksiniec Stary (Stary Oleksiniec), w, woł
grkat (diec. Łuck)
▪ śwgł, mr, s, Andrzej Ap, Kołbuk 1998, s. 291.
rzkat (diec. Łuck, arch. Łuck, dek. Krzemieniec)
▪ śwgł, mr, s, Michał A, Litak 1996, s. 390 (m, Oleksiniec).
Oleksińce, w, pod
grkat (diec. Lwów, arch. Kamieniec Podolski, dek. Bilcze)
▪ śwgł, dr, s, Mikołaj Bp, Kołbuk 1998, s. 231 (kam); Skoczylas, Oficjalat Kamieniec Podolski, s. 43.
Oleksów, w, san
rzkat (diec. Kraków, arch. Kielce Dz, dek. Zwoleń)
▪ śwgł, mr, s, WnNMP, Stanisław Bp, Jan Ch, Litak 1996, s. 213.
Oleniszcze, zob. Holeniszczów, w, pod
Olesk, w, rus
grkat (diec. Chełm, arch. Chełm, dek. Luboml)
▪ śwgł, dr, k, Michał A, Kołbuk 1998, s. 302.
Olesko, m, rus
grkat (diec. Łuck)
▪ śwgł, Demetriusz M, Kołbuk 1998, s. 286.
▪ śwgł, Mikołaj Bp, Kołbuk 1998, s. 286.
▪ śwgł, dr, s, WnNMP, Kołbuk 1998, s. 286.
rzkat (diec. Łuck, arch. Łuck, dek. Krzemieniec)
▪ śwgł, mr, s, Św. Trójca, Litak 1996, s. 390.
▪ śwpom, Kapucyni, zak, Józef OblNMP, Litak 1996, s. 518.
mojż
▪ śwgł, Liczba głów, s. 396, 1765 r.; Żydzi ziemi lwowskiej, s. 372, 1765 r. (kahał z parafią); IJCP. US Commission No. UA13450101.
Olesno, zob. Oleśno, w, san
Olesza, w, rus
grkat (diec. Lwów, arch. Brzeżany, dek. Zarwanica)
▪ śwgł, dr, s, Michał A, Budzyński, Struktura, s. 139; Kołbuk 1998, s. 174 (dek. Buczacz).
Olesza, w, rus
grkat (diec. Lwów, arch. Halicz, dek. Tłumacz)
▪ śwgł, dr, k, Michał A, Kołbuk 1998, s. 215 (s); Skoczylas, Oficjalat Halicz, s. 46.
Oleszków, w, rus
grkat (diec. Lwów, arch. Halicz, dek. Zabłotów)
▪ śwgł, dr, s, Michał A, Kołbuk 1998, s. 218.
Oleszno, w, san
rzkat (diec. Gniezno, arch. Kurzelów, dek. Kurzelów)
▪ śwpom, mr, WnNMP, Franciszek z Asyżu, par. Chotów, Litak 1996, s. 187.
Oleszów (Holeszów), w, rus
grkat (diec. Lwów, arch. Halicz, dek. Tłumacz)
▪ śwgł, dr, s, Przeniesienie Relikwii Mikołaja Bpa, Kołbuk 1998, s. 215 (Mikołaj Bp); Skoczylas, Oficjalat Halicz, s. 44.
Oleszów, zob. Oteszów, w, kij
Oleszyce, m, beł
grkat (diec. Przemyśl, dek. Oleszyce)
▪ śwgł, dr, s, Onufry P, Budzyński, Ludność, II, s. 269; Kołbuk 1998, s. 257.
rzkat (diec. Przemyśl, arch. Jarosław, dek. Tarnogród)
▪ śwgł, mr, s, NarNMP, Litak 1996, s. 402.
mojż
▪ śwgł, AAPrz. AV170, k. 100v, 109, 1744 r.; AAPrz. AV179, k. 3v, 6-6v, 8, 9-10v, 1753 r.; Liczba głów, s. 402, 1765 r.
Oleszyce Stare (Stare Oleszyce), w, beł
grkat (diec. Przemyśl, dek. Oleszyce)
▪ śwgł, dr, s, OpNMP, Budzyński, Ludność, II, s. 269; Kołbuk 1998, s. 257.
Oleszyn (Leszniow, Holeszyń), w, pod
grkat (diec. Lwów, arch. Kamieniec Podolski, dek. Proskurów)
▪ śwgł, dr, k, PKrzyża Św, Kołbuk 1998, s. 231 (kam); Skoczylas, Oficjalat Kamieniec Podolski, s. 78.
Oleśnica, m, san
rzkat (diec. Kraków, arch. Wiślica Pr, dek. Pacanów)
▪ śwgł, mr, s, WnNMP, Litak 1996, s. 251.
mojż
▪ śwgł, Wiśniowski, Prepozytura, s. 106, 1748 r. (Żydzi schodzą się w pewnym domu); Liczba głów, s. 394, 1765 r.; Muszyńska, Żydzi, s. 75.
Oleśno (Preussisch Königsdorf), w, malb
rzkat (diec. Chełmno, arch. Malbork, dek. Dzierzgoń)
▪ śwgł, pr, k, Mikołaj Bp, Litak 1996, s. 163.
Oleśno (Olesno), w, san
rzkat (diec. Kraków, arch. Kraków, dek. Opatowiec)
▪ śwgł, mr, s, Katarzyna PM, Litak 1996, s. 223.
Olewsk, m, kij
grkat (diec. Kijów-Wilno, arch. Kijów, dek. Barasze)
▪ śwgł, mr, s, Przeniesienie Relikwi Mikołaja Bpa, Kołbuk 1998, s. 127 (woł); Socjografia, s. 98; Jabłonowski, Ziemie ruskie, nr 5.
rzkat (diec. Kijów, dek. Owrucz)
▪ śwgł, Karmelici trzewiczkowi, dr, d, zak, ZwNMP, Litak 1996, s. 372; Chachaj, Rozwój sieci świątyń katolickich, s. 15-16 (w 1767 r. prawo patronatu rodziny Niemierzyców, właścicieli Olewska).
mojż
▪ śwgł, Liczba głów, s. 404, 1765 r.; AJZR. 5.2, s. 295, 1778 r.; IJCP. US Commission No. UA05570101.
Olhopol (Rohozka Czeczelnicka), w, brac
grkat (diec. Kijów-Wilno, arch. Kijów, dek. Czeczelnik)
▪ śwgł, dr, s, Michał A, Kołbuk 1998, s. 127 (m); Socjografia, s. 29 (Rohozka Czeczelnicka); SGKP. VII, s. 481-482.

Oliwa, w, pom
rzkat (diec. Włocławek, arch. Gdańsk, dek. Gdańsk)
▪ śwgł, Cystersi, mr, d, obsł. zak, Jakub W Ap, Litak 1996, s. 337; Pawłowicz, Kościoły, s. 48.
▪ śwpom, Cystersi, zak, Św. Trójca, Litak 1996, s. 500.
Olkusz, m, kr
rzkat (diec. Kraków, arch. Kraków, dek. Nowa Góra)
▪ śwgł, mr, UJ, Andrzej Ap, Litak 1996, s. 222.
▪ śwpom, Augustianie eremici, zak, WnNMP, Litak 1996, s. 491.
▪ śwpom, mr, Jan Kanty, par. Olkusz, Litak 1996, s. 223.
▪ śwpom, mr, mk, Św. Krzyż, par. Olkusz, Litak 1996, s. 223.
▪ śwpom, dr, NMPA, par. Olkusz, Litak 1996, s. 223.
▪ śwpom, mr, Urszula PM, par. Olkusz, Litak 1996, s. 223.
▪ śwpom, mr, mk, kłs, Św. Trójca, par. Olkusz, Litak 1996, s. 223.
▪ śwpom, mr, mk, Św. Duch, par. Olkusz, Litak 1996, s. 223.
▪ śwpom, mr, Stanisław Bp, par. Olkusz, Litak 1996, s. 223.
▪ śwpom, mr, Jan Ch, par. Olkusz, Litak 1996, s. 223.
mojż
▪ śwgł, AKMK. AV30, s. 23, 1748 r.; Spis żydów, s. 413, 414, 419, 1765 r. (kahał); Liczba głów, s. 396, 1765 r.; Acta Congressus (mapa).
Olszana (Olszanka), m, kij
grkat (diec. Kijów-Wilno, arch. Kijów)
▪ śwgł, dr, s, WnNMP, Kołbuk 1998, s. 127.
▪ śwgł, dr, s, Mikołaj Bp, Kołbuk 1998, s. 127.
Olszana, zob. Olszanka, w, brac
Olszanica, w, beł
grkat (diec. Lwów, arch. Lwów, dek. Gołogóry)
▪ śwgł, dr, s, ObjPańskie, Kołbuk 1998, s. 179 (rus), Jabłonowski, Ziemie ruskie, nr 2 (rus); Janeczek, Osadnictwo, mapa 10; Skoczylas, Oficjalat Lwów, s. 124.
Olszanica, w, rus
grkat (diec. Przemyśl, dek. Jaworów)
▪ śwgł, dr, k, Jerzy M, Budzyński, Ludność, II, s. 269; Kołbuk 1998, s. 250.
Olszanica, w, rus
grkat (diec. Przemyśl, dek. Zatwarnica)
▪ śwgł, dr, s, WnNMP, Budzyński, Ludność, II, s. 269; Kołbuk 1998, s. 270.
Olszanica, w, rus
grkat (diec. Lwów, arch. Halicz, dek. Stanisławów)
▪ śwgł, dr, s, NarPańskie, Kołbuk 1998, s. 216 (dek. Uście, NarNMP); Skoczylas, Niedatowanyj rejestr, s. 577; Duh, Pawlyszyn, Spis parafii 1782 r.; Skoczylas, Oficjalat Halicz, s. 40.
▪ śwgł, dr, s, ObjPańskie, Kołbuk 1998, s. 216 (dek. Uście); Duh, Pawlyszyn, Spis parafii 1782 r.; Skoczylas, Oficjalat Halicz, s. 40.
Olszanica, w, woł
grkat (diec. Łuck)
▪ śwgł, dr, s, Michał A, Kołbuk 1998, s. 286; Kondratiuk, Dżereła z istorii, 1791-1792 r. (dek. Jampol).
Olszanica (Olszanka), w, kij
grkat (diec. Kijów-Wilno, arch. Kijów, dek. Bohusław)
▪ śwgł, dr, s, PPańskie, Kołbuk 1998, s. 127; Socjografia, s. 109 (Olszanka).
▪ śwgł, s, Michał A, Socjografia, s. 109 (Olszanka); Pochilewicz, s. 525.
Olszanica, zob. Olszanka Mała, w, beł
Olszanik, w, rus
grkat (diec. Przemyśl, dek. Sambor)
▪ śwgł, dr, k, Prakseda PM, Budzyński, Ludność, II, s. 270; Kołbuk 1998, s. 260.
Olszanka (Olszanka, k. Bałty, Olszana), w, brac
grkat (diec. Kijów-Wilno, arch. Kijów, dek. Hołowanieskie)
▪ śwgł, dr, s, WnNMP, Kołbuk 1998, s. 127; Socjografia, s. 38 (Olszana, patronat Józefa Lubomirskiego, starosty romanowskiego).
Olszanka (Olszanka, k. Humania), w, brac
grkat (diec. Kijów-Wilno, arch. Kijów, dek. Targowica)
▪ śwgł, dr, s, OpNMP, Kołbuk 1998, s. 127; Socjografia, s. 77.
Olszanka (Olszanka, k. Kijowa, Olszanka Mała, Olszanka Hermanowska, Olszanka Hudymowska), w, kij
grkat (diec. Kijów-Wilno, arch. Kijów, dek. Kaniów)
▪ śwgł, dr, s, Jan Ew, Kołbuk 1998, s. 127; Socjografia, s. 128.
Olszanka (Olszanka, k. Taraszczy), w, brac
grkat (diec. Kijów-Wilno, arch. Kijów, dek. Tetyjów)
▪ śwgł, dr, s, Michał A, Kołbuk 1998, s. 127; Socjografia, s. 83.
Olszanka (Olszanka, k. Wasylkowa), w, kij
grkat (diec. Kijów-Wilno, arch. Kijów, dek. Białacerkiew)
▪ śwgł, dr, s, Św. Trójca, Kołbuk 1998, s. 127; Socjografia, s. 104.
Olszanka Barachtiańska, w, kij
grkat (diec. Kijów-Wilno, arch. Kijów, dek. Kaniów)
▪ śwgł, dr, s, Michał A, Kołbuk 1998, s. 128; Socjografia, s. 128.
Olszanka Hermanowska, zob. Olszanka, w, kij
Olszanka Hudymowska, zob. Olszanka, w, kij
Olszanka Mała (Olszanica), w, beł
grkat (diec. Lwów, arch. Lwów, dek. Biały Kamień)
▪ śwgł, dr, s, Sobór Michała A, Kołbuk 1998, s. 170 (Olszanica, rus, Michał A); Duh, Pawlyszyn, Spis parafii 1782 r. (dek. Złoczów). Chodzi prawdopodobnie o Olszankę Małą k. Firlejówki (beł); Skoczylas, Oficjalat Lwów, s. 107.
Olszanka Mała, zob. Olszanka, w, kij
Olszanka Poberezka (Olszanka Wołoska), w, brac
grkat (diec. Kijów-Wilno, arch. Kijów, dek. Jampol)
▪ śwgł, dr, s, ObjPańskie, Kołbuk 1998, s. 128; Socjografia, s. 44.
Olszanka Wołoska, zob. Olszanka Poberezka, w, brac
Olszanka, zob. Olszana, m, kij
Olszanka, zob. Olszanica, w, kij
Olszanka, k. Bałty, zob. Olszanka, w, brac
Olszanka, k. Humania, zob. Olszanka, w, brac
Olszanka, k. Kijowa, zob. Olszanka, w, kij
Olszanka, k. Taraszczy, zob. Olszanka, w, brac
Olszanka, k. Wasylkowa, zob. Olszanka, w, kij
Olszanowo (Elsenau), w, pom
lut
▪ śwgł, Klemp, Protestanci, s. 213-214; Die kirchliche Organisation um 1785.
Olszany, w, rus
grkat (diec. Przemyśl, dek. Niżankowice)
▪ śwgł, dr, s, Michał A, Budzyński, Ludność, II, s. 270; Kołbuk 1998, s. 256.
Olszowa, w, sier
rzkat (diec. Wrocław, arch. Wrocław, dek. Opatów)
▪ śwgł, dr, s, Mikołaj Bp, Litak 1996, s. 467.
Olszówka, w, kr
rzkat (diec. Kraków, arch. Kraków, dek. Dobczyce)
▪ śwgł, dr, k, Jan Ch, Litak 1996, s. 218.
Olsztyn, m, kr
rzkat (diec. Kraków, arch. Pilica Pr, dek. Lelów)
▪ śwgł, Kanonicy regularni laterańscy, mr, d, obsł. zak, Jan Ch, Jerzy M, Litak 1996, s. 244.

Olsztyn (Allenstein), m, war
rzkat (diec. Warmia, dek. Olsztyn)
▪ śwgł, mr, d, Jakub W Ap, Litak 1996, s. 413.
▪ śwpom, mr, Anna, par. Olsztyn, Litak 1996, s. 413 (Olsztyn-Zamek).
▪ śwpom, pr, mk, Św. Krzyż, par. Olsztyn, Litak 1996, s. 413.
▪ śwpom, mr, par. Olsztyn, Litak 1996, s. 413.
▪ śwpom, kłs, Św. Duch, par. Olsztyn, Litak 1996, s. 413.
Olszyna, w, sier
rzkat (diec. Wrocław, arch. Wrocław, dek. Ostrzeszów)
▪ śwpom, Wawrzyniec M, par. Ostrzeszów, Litak 1996, s. 468.
Olszyny, w, kr
rzkat (diec. Kraków, arch. Wojnicz, dek. Biecz)
▪ śwpom, par. Ołpiny, Litak 1996, s. 253.
Olszyny, w, kr
rzkat (diec. Kraków, arch. Wojnicz, dek. Wojnicz)
▪ śwgł, dr, s, Św. Duch, Litak 1996, s. 256.
Oładówka, zob. Uładówka, m, pod
Ołajkowce, zob. Hałajkowce, w, pod
Ołobok, w, kal
rzkat (diec. Gniezno, arch. Kalisz, dek. Kalisz)
▪ śwpom, Cysterski (Sacer Ordo Cisterciensis), zak, Litak 1996, s. 534.
▪ śwpom, dr, d, Jan Ch, par. Rososzyca, Litak 1996, s. 176.
Ołpiny, w, kr
rzkat (diec. Kraków, arch. Wojnicz, dek. Biecz)
▪ śwgł, mr, s, WnNMP, Litak 1996, s. 253.
▪ śwpom, PPańskie, par. Ołpiny, Litak 1996, s. 253.
Ołudryńce, zob. Wołudryńce, w, pod
Ołyka, m, woł
grkat (diec. Łuck)
▪ śwgł, dr, s, Św. Trójca, Kołbuk 1998, s. 286.
▪ śwgł, dr, s, Spotkanie Pańskie, Kołbuk 1998, s. 286.
rzkat (diec. Łuck, arch. Łuck, dek. Dubno)
▪ śwgł, mr, kol, Św. Trójca, Litak 1996, s. 389,.
▪ śwpom, kłs, Św. Krzyż, par. Ołyka, Litak 1996, s. 390.
mojż
▪ śwgł, Liczba głów, s. 399, 1765 r.; AJZR. 5.2, s. 87, 1765 r.; IJCP. US Commission No. UA02150101.
Omelana Wielka (Omelana), w, woł
grkat (diec. Łuck)
▪ śwgł, dr, s, OpNMP, Kołbuk 1998, s. 286 (Omelana); SGKP. VII, s. 529.
Omelana, zob. Omelana Wielka, w, woł
Omelno, w, woł
grkat (diec. Łuck)
▪ śwgł, Kołbuk 1998, s. 286.
Ometyńce (Omiatyńce, Omiecińce), w, brac
grkat (diec. Kijów-Wilno, arch. Kijów, dek. Niemirów)
▪ śwgł, dr, s, WnNMP, Kołbuk 1998, s. 128; Socjografia, s. 62.
Ometyńce (Onitkowce), w, brac
grkat (diec. Kijów-Wilno, arch. Kijów, dek. Krasne)
▪ śwgł, s, Socjografia, s. 59.
Omiatyńce, zob. Ometyńce, w, brac
Omiecińce, zob. Ometyńce, w, brac
Onackowce, w, woł
grkat (diec. Łuck)
▪ śwgł, dr, s, Michał A, Kołbuk 1998, s. 286; Kondratiuk, Dżereła z istorii, 1791-1792 r. (dek. Ostropol).
Onitkowce, zob. Ometyńce, w, brac
Onofryjówka, zob. Onufryówka, w, brac
Onufriówka, zob. Onufryówka, w, brac
Onufryówka (Onufriówka, Onofryjówka), w, brac
grkat (diec. Kijów-Wilno, arch. Kijów, dek. Sokołówka)
▪ śwgł, dr, k, OpNMP, Kołbuk 1998, s. 128 (kij, Onufriówka); Socjografia, s. 74 (Onofryjówka, patronat Onufrego Bierzyńskiego, starosty szawuliskiego);Krykun, s. 103.
Onyszkowce (Onyszkowce, k. Dubna), w, woł
grkat (diec. Łuck)
▪ śwgł, dr, s, Św. Trójca, Kołbuk 1998, s. 286.
Onyszkowce (Onyszkowce, k. Sudyłkowa), w, woł
grkat (diec. Łuck)
▪ śwgł, dr, s, OpNMP, Kołbuk 1998, s. 286.
Onyszkowce (Onyszkowce, k. Szumska), w, woł
grkat (diec. Łuck)
▪ śwgł, dr, s, WnNMP, Kołbuk 1998, s. 286.
Onyszkowce, k. Dubna, zob. Onyszkowce, w, woł
Onyszkowce, k. Sudyłkowa, zob. Onyszkowce, w, woł
Onyszkowce, k. Szumska, zob. Onyszkowce, w, woł
Opaka, w, beł
grkat (diec. Przemyśl, dek. Lubaczów)
▪ śwgł, dr, k, NarNMP, Budzyński, Ludność, II, s. 270; Kołbuk 1998, s. 252.
Opaka (Opaka Niżna, Opaka Dolna, Opaka Wyżna, Opaka Górna), w, rus
grkat (diec. Przemyśl, dek. Mokrzany)
▪ śwgł, dr, k, Ucieczka do Egiptu NMP, Budzyński, Ludność, II, s. 270; Kołbuk 1998, s. 253 (Opaka NIżna).
▪ śwgł, dr, k, ZmPańskie, Budzyński, Ludność, II, s. 270; Kołbuk 1998, s. 253 (Opaka Wyżna).
Opaka Dolna, zob. Opaka, w, rus
Opaka Górna, zob. Opaka, w, rus
Opaka Niżna, zob. Opaka, w, rus
Opaka Wyżna, zob. Opaka, w, rus
Opalenica, m, poz
rzkat (diec. Poznań, arch. Pszczew, dek. Grodzisk)
▪ śwgł, mr, s, Mateusz Ap, Litak 1996, s. 287.
▪ śwpom, dr, Barbara PM, par. Opalenica, Litak 1996, s. 287.
Opalenie, w, pom
rzkat (diec. Włocławek, arch. Gdańsk, dek. Gniew)
▪ śwpom, mr, s, Piotr i Paweł AAp, par. Piaseczno, Litak 1996, s. 338.
Opalin, m, rus
grkat (diec. Chełm, arch. Chełm, dek. Chełm)
▪ śwpom, par. Huszcza, Kołbuk 1998, s. 298.
rzkat (diec. Chełm, dek. Luboml)
▪ śwgł, dr, s, Katarzyna PM, Litak 1996, s. 363.
mojż
▪ śwgł, AAL. Rep60 A157, s. 1515, ok. 1750 r.; Liczba głów, s. 398, 1765 r. (kahał); AAL. Rep60 A163, s. 1122, 1772 r. („schola").
Oparówka, w, san
grkat (diec. Przemyśl, dek. Dukla)
▪ śwgł, dr, d, NarNMP, Budzyński, Ludność, II, s. 270; Kołbuk 1998, s. 246 (rus).
Opary, w, rus
grkat (diec. Przemyśl, dek. Drohobycz)
▪ śwgł, Budzyński, Ludność, II, s. 271.
Oparypsy, w, woł
grkat (diec. Łuck)
▪ śwgł, dr, s, Sobór NMP, Kołbuk 1998, s. 286.
Opatowiec, m, san
rzkat (diec. Kraków, arch. Kraków, dek. Opatowiec)
▪ śwgł, dr-mr, d, Jakub W Ap, Litak 1996, s. 223.

▪ świpom, d, kłs, Urszula PM, par. Opatowiec, Litak 1996, s. 224.
▪ świpom, Dominikanie, zak, Piotr M, Litak 1996, s. 503.
Opatów, m, san
rzkat (diec. Kraków, arch. Zawichost, dek. Opatów)
▪ świgł, mr, kol, Marcin Bp, Litak 1996, s. 258.
▪ świpom, Bernardyni, zak, WnNMP, Litak 1996, s. 494.
▪ świpom, kłs, Św. Duch, par. Opatów, Litak 1996, s. 258.
▪ świpom, Leonard O, par. Opatów, Litak 1996, s. 258.
mojż
▪ świgł, Liczba głów, s. 393, 1765 r.; Acta Congressus (mapa); EJCP. VII, s. 58-64; Muszyńska, Żydzi, s. 67.
Opatów, m, sier
rzkat (diec. Wrocław, arch. Wrocław, dek. Opatów)
▪ świgł, dr, d, Florian M, Litak 1996, s. 467.
Opatówek, m, kal
rzkat (diec. Gniezno, arch. Kalisz, dek. Staw)
▪ świgł, mr, d, Dorota PM, Litak 1996, s. 178.
Opatówko, w, gn
rzkat (diec. Poznań, arch. Poznań, dek. Kostrzyń)
▪ świgł, dr, d, Katarzyna PM, Litak 1996, s. 282.
Open, zob. Opin, w, war
Opin (Opyń, Open), w, war
rzkat (diec. Warmia, dek. Orneta)
▪ świpom, mr, ZKrzyża Św, Jakub W Ap, par. Orneta, Litak 1996, s. 413 (Opyń).
Opłucko, w, beł
grkat (diec. Chełm, arch. Bełz, dek. Szczurowice)
▪ świgł, dr, k, Prakseda PM, Kołbuk 1998, s. 309.
Opoczno, m, san
rzkat (diec. Gniezno, arch. Kurzelów, dek. Opoczno)
▪ świgł, mr, d, Bartłomiej Ap, Litak 1996, s. 188.
▪ świpom, dr, mk, kłs, Św. Duch, par. Opoczno, Litak 1996, s. 188.
▪ świpom, dr, Maria Magdalena, par. Opoczno, Litak 1996, s. 188.
mojż
▪ świgł, Liczba głów, s. 394, 1765 r.; Acta Congressus (mapa); Muszyńska, Żydzi, s. 82; EJCP. I, s. 47-52.
Opole (Opole Lubelskie), m, lub
rzkat (diec. Kraków, arch. Lublin, dek. Chodel)
▪ świgł, Pijarzy, mr, s, zak, WnNMP, Litak 1996, s. 233.
▪ świpom, Elżbieta, par. Opole, Litak 1996, s. 233.
▪ świpom, mr, kłs, Św. Duch, par. Opole, Litak 1996, s. 233.
mojż
▪ świgł, Liczba głów, s. 398, 1765 r.; AAL. Rep60 A105, s. 321, 1781 r. (kahał); AAL. Rep60 A185, k. 108, 1801 r. (synagoga vulgo bożnica); Acta Congressus (mapa); Muszyńska, Żydzi, s. 133.
Opole Lubelskie, zob. Opole, m, lub
Oporowo, w, poz
rzkat (diec. Poznań, arch. Śrem, dek. Krobia)
▪ świgł, dr, s, NPNMP, Stanisław Bp, Jadwiga Wd, Katarzyna, Litak 1996, s. 292.
Oporów, m, łęcz
rzkat (diec. Gniezno, arch. Łęczyca, dek. Kutno)
▪ świgł, Paulini, mr, d, zak, Marcin Bp, Litak 1996, s. 192.
Oporyszów, zob. Odporyszów, w, san
Oporzec, w, rus
grkat (diec. Przemyśl, dek. Skole)
▪ świgł, dr, s, Michał A, Budzyński, Ludność, II, s. 271; Kołbuk 1998, s. 264.
Opryłowce, w, woł
rzkat (diec. Łuck, arch. Łuck, dek. Zbaraż)
▪ świgł, mr, s, NPNMP, Litak 1996, s. 392.
Opryszowce, w, rus
grkat (diec. Lwów, arch. Halicz, dek. Stanisławów)
▪ świgł, dr, s, Prakseda PM, Kołbuk 1998, s. 213.
Opulsko, w, beł
grkat (diec. Chełm, arch. Bełz, dek. Bełz)
▪ świgł, dr, s, Św. Duch, Kołbuk 1998, s. 305.
Opyń, zob. Opin, w, war
Oradówka, w, brac
grkat (diec. Kijów-Wilno, arch. Kijów, dek. Humań)
▪ świgł, dr, s, Demetriusz M, Kołbuk 1998, s. 128; Socjografia, s. 41.
Orane, w, kij
grkat (diec. Kijów-Wilno, arch. Kijów, dek. Dymir)
▪ świgł, dr, d, Jan Ew, Kołbuk 1998, s. 128; Socjografia, s. 122.
Orane, zob. Orany, w, woł
Orany (Orane), w, woł
grkat (diec. Włodzimierz, arch. Włodzimierz)
▪ świgł, Kołbuk 1998, s. 321; Skoczylas, Religia ta kultura, s. 56, 1715 r. (dek. Włodzimierz).
Oratów, m, brac
grkat (diec. Kijów-Wilno, arch. Kijów, dek. Kalnik)
▪ świgł, dr, s, WnNMP, Kołbuk 1998, s. 128; Socjografia, s. 53.
rzkat (diec. Łuck, arch. Łuck, dek. Bracław)
▪ świgł, dr, s, Stanisław Bp, Litak 1996, s. 388.
Oratówka, w, brac
grkat (diec. Kijów-Wilno, arch. Kijów, dek. Kalnik)
▪ świgł, dr, s, PKrzyża Św, Kołbuk 1998, s. 128; Socjografia, s. 53.
Orawa, w, rus
grkat (diec. Przemyśl, dek. Skole)
▪ świgł, dr, s, Michał A, Budzyński, Ludność, II, s. 271; Kołbuk 1998, s. 264.
Orawczyk (Orawczyk Niżny, Orawczyk Wyżny), w, rus
grkat (diec. Przemyśl, dek. Skole)
▪ świgł, dr, s, ObjPańskie, Budzyński II, s. 271 (Orawczyk Wyżny); Kołbuk 1998, s. 264.
▪ świgł, dr, s, Mikołaj Bp, Budzyński II, s. 271 (Orawczyk Niżny, inne wezwanie: Michał A); Kołbuk 1998, s. 264.
Orawczyk Niżny, zob. Orawczyk, w, rus
Orawczyk Wyżny, zob. Orawczyk, w, rus
Orchowice, w, rus
grkat (diec. Przemyśl, dek. Sądowa Wisznia)
▪ świgł, dr, s, Jerzy M, Budzyński, Ludność, II, s. 271; Kołbuk 1998, s. 263.
Orchowo, w, gn
rzkat (diec. Gniezno, arch. Gniezno, dek. Gniezno - św. Michał)
▪ świgł, dr, s, Wszyscy Św, Litak 1996, s. 167.
Orchowska Wólka, zob. Wólka Orchowska, w, gn
Orchówek, m, rus
grkat (diec. Chełm, arch. Chełm, dek. Chełm)
▪ świgł, dr, s, OpNMP, Kołbuk 1998, s. 297.
rzkat (diec. Chełm, dek. Chełm)
▪ świgł, Augustianie eremici, mr, d, zak, Jan Jał, Litak 1996, s. 362.
Ordaszowka, zob. Hordaszówka, w, brac
Ordów, w, beł
grkat (diec. Chełm, arch. Bełz, dek. Stojanów)
▪ świgł, dr, s, Łukasz Ew, Kołbuk 1998, s. 308.
Ordyńce, w, brac
grkat (diec. Kijów-Wilno, arch. Kijów, dek. Pohrebyszcze)

▪ śwgł, dr, s, Jan Ew, Kołbuk 1998, s. 128; Socjografia, s. 148 (kij).
Ordyńce, w, woł
grkat (diec. Łuck)
▪ śwgł, dr, s, NarNMP, Kołbuk 1998, s. 286.
Orelec, w, rus
grkat (diec. Lwów, arch. Halicz, dek. Śniatyn)
▪ śwgł, dr, s, Mikołaj Bp, Kołbuk 1998, s. 214.
Orelec, w, rus
grkat (diec. Przemyśl, dek. Zatwarnica)
▪ śwgł, dr, s, Anna, Budzyński, Ludność, II, s. 271; Kołbuk 1998, s. 270.
Orepy, w, woł
grkat (diec. Łuck)
▪ śwgł, dr, s, Jan Ew, Kołbuk 1998, s. 286.
Orewicze, w, kij
grkat (diec. Kijów-Wilno, arch. Kijów, dek. Czarnobyl)
▪ śwgł, dr, d, NarNMP, Kołbuk 1998, s. 128; Socjografia, s. 117.
Orla, m, podl
kalw
▪ śwgł, APL. Ch780, k. 119, 1727 r. (jako „zbór luterski", ale jest to pomyłka); SGKP. VII, s. 582-583; Merczyng, Zbory, s. 217.
grkat (diec. Włodzimierz, arch. Brześć, dek. Bielsk Podlaski)
▪ śwgł, dr, s, Jan Ew, Symeon Słupnik, Kołbuk 1998, s. 313 (Symeon Słupnik); Wereda, Unicka diecezja, s. 401.
mojż
▪ śwgł, mr, ADS. D152, k. 64v, 1722-1726 r.; Liczba głów, s. 404, 1765 r. (kahał); Bóżnice Białostocczyzny, s. 182-183.
Orle, w, brzkuj
rzkat (diec. Włocławek, arch. Włocławek, dek. Izbica Kujawska)
▪ śwgł, dr, d, Dorota PM, Litak 1996, s. 343.
Orle, w, in
rzkat (diec. Gniezno, arch. Kamień, dek. Więcbork)
▪ śwpom, mr, Marcin Bp, par. Zabartowo, Litak 1996, s. 185.
Orlińce, w, pod
grkat (diec. Lwów, arch. Kamieniec Podolski, dek. Czarny Ostrów)
▪ śwgł, dr, k, Demetriusz M, Kołbuk 1998, s. 231 (kam); Skoczylas, Oficjalat Kamieniec Podolski, s. 45.
Orloff, zob. Orłowo, w, malb
Orlofferfelde, zob. Orłowskie Pole, w, malb
Orłowa, zob. Orłowo, w, brac
Orłowiec, w, kij
grkat (diec. Kijów-Wilno, arch. Kijów)
▪ śwgł, dr, s, Mikołaj Bp, Kołbuk 1998, s. 128; Pochilewicz, s. 641 (w dekanacie Smiła).
▪ śwpom, Michał A, par. Orłowiec, Pochilewicz, s. 641 (spłonęła w 1801 r.).
rzkat (diec. Kijów, dek. Chwastów)
▪ śwpom, par. Śmiła, Litak 1996, s. 371; Chachaj, Rozwój sieci świątyń katolickich, s. 56.
Orłowo, w, in
rzkat (diec. Włocławek, arch. Kruszwica, dek. Inowrocław)
▪ śwgł, dr, k, Elżbieta Wd, Litak 1996, s. 336.
Orłowo (Orłowa, Orłówka), w, brac
grkat (diec. Kijów-Wilno, arch. Kijów, dek. Targowica)
▪ śwgł, s, Michał A, Socjografia, s. 77 (Orłówka); SGKP. VII, s. 592 (wezwanie z 1764 r.).
Orłowo (Orłów, Orloff), w, malb
rzkat (diec. Chełmno, arch. Malbork, dek. Żuławki)
▪ śwpom, mr, Barbara PM, par. Lubieszewo, Litak 1996, s. 166 (Orłów).
Orłowskie Pole (Orlofferfelde), w, malb
men
▪ śwgł, Kizik, Mennonici, s. 128 (gmina fryzyjska); Die kirchliche Organisation um 1785 (Bethaus); Mennonite Encyclopedia, t. 4, s. 85.
Orłów, m, łęcz
rzkat (diec. Gniezno, arch. Łęczyca, dek. Kutno)
▪ śwgł, mr, s, Boże Ciało, Litak 1996, s. 192.
Orłów Murowany (Orłów), w, rus
grkat (diec. Chełm, arch. Chełm, dek. Zamość)
▪ śwgł, dr, s, Kosma i Damian MM, Kołbuk 1998, s. 305 (Orłów).
Orłów, zob. Orłów Murowany, w, rus
Orłów, zob. Orłowo, w, malb
Orłówka, w, brac
grkat (diec. Kijów-Wilno, arch. Kijów, dek. Hajsyn)
▪ śwgł, dr, s, Demetriusz M, Kołbuk 1998, s. 128; Socjografia, s. 35.
Orłówka, w, brac
grkat (diec. Kijów-Wilno, arch. Kijów, dek. Krasne)
▪ śwgł, s, WnNMP, Socjografia, s. 59; SGKP. VII, s. 592 (wezwanie z 1779 r.).
Orłówka, zob. Orłowo, w, brac
Ormianka, zob. Armianka, w, brac
Ormiany, w, pod
grkat (diec. Lwów, arch. Kamieniec Podolski, dek. Smotrycz)
▪ śwgł, dr, d, WnNMP, Kołbuk 1998, s. 231 (kam); Skoczylas, Oficjalat Kamieniec Podolski, s. 92.
Orneta (Jeruzalem, Wormidtt), m, war
rzkat (diec. Warmia, dek. Orneta)
▪ śwgł, mr, Jan Ch, Litak 1996, s. 413.
▪ śwpom, par. Orneta, Litak 1996, s. 414 (Zamek).
▪ śwpom, mr, par. Orneta, Litak 1996, s. 414 (Jeruzalem).
▪ śwpom, mr, Litak 1996, s. 413.
Orobijówka, zob. Worobijówka, w, kij
Orów, w, rus
grkat (diec. Przemyśl, dek. Drohobycz)
▪ śwgł, dr, k, Jan Ch, Budzyński, Ludność, II, s. 271; Kołbuk 1998, s. 245.
Orszymowo, w, maz
rzkat (diec. Płock, arch. Płock, dek. Bodzanów)
▪ śwgł, dr, k, Stanisław Bp, Litak 1996, s. 264.
Ortynice, w, rus
grkat (diec. Przemyśl, dek. Mokrzany)
▪ śwgł, dr, s, WnNMP, Budzyński, Ludność, II, s. 272; Kołbuk 1998, s. 253.
Orunia (Ohra), w, pom
lut
▪ śwgł, Rhesa II, s. 86, 1834 r. (pastorzy od 1572); Klemp, Protestanci, mapa.
Orynin (Siedliska), m, pod
grkat (diec. Lwów, arch. Kamieniec Podolski, dek. Kamieniec Podolski)
▪ śwgł, dr, s, NarNMP, Kołbuk 1998, s. 231 (kam); Skoczylas, Oficjalat Kamieniec Podolski, s. 69.
▪ śwgł, dr, s, Mikołaj Bp, Kołbuk 1998, s. 231 (kam); Skoczylas, Oficjalat Kamieniec Podolski, s. 69 („na Starym Oryninie Siedlisko).
▪ śwgł, dr, s, Michał A, Kołbuk 1998, s. 231 (kam); Skoczylas, Oficjalat Kamieniec Podolski, s. 69.

rzkat (diec. Kamieniec Podolski, dek. Czarnokozińce)
▪ śwgł, mr, s, Św. Trójca, Litak 1996, s. 367.
mojż
▪ śwgł, Liczba głów, s. 401, 1765 r. (kahał); AJZR. 5.2, s. 146, 1765 r.
Oryszcze, w, woł
grkat (diec. Włodzimierz, arch. Włodzimierz)
▪ śwgł, Kołbuk 1998, s. 321; Skoczylas, Religia ta kultura, s. 60, 1715 r. (dek. Łokacze, „parochus worzyscensis") - identyfikacja miejscowości wątpliwa.
Oryszkowce, w, rus
grkat (diec. Lwów, arch. Brzeżany, dek. Czortków)
▪ śwgł, dr, k, OpNMP, Kołbuk 1998, s. 175 (s); Skoczylas, Oficjalat Brzeżany, s. 65.
Oryszkowce, w, woł
grkat (diec. Łuck)
▪ śwgł, dr, s, PKrzyża Św, Kołbuk 1998, s. 286; Kondratiuk, Dżereła z istorii, 1791-1792 r. (dek. Jampol).
Orzechowce, w, rus
grkat (diec. Przemyśl, dek. Przemyśl)
▪ śwgł, dr, s, Demetriusz M, Budzyński, Ludność, II, s. 272; Kołbuk 1998, s. 259.
Orzechowczyk, w, rus
grkat (diec. Łuck)
▪ śwgł, dr, s, Demetriusz M, Kołbuk 1998, s. 286.
Orzechowiec, w, rus
grkat (diec. Lwów, arch. Brzeżany, dek. Grzymałów)
▪ śwgł, dr, s, OpNMP, Budzyński, Struktura, s. 136 (dek. Janów); Kołbuk 1998, s. 189 (dek. Skałat, dr); Duh, Pawlyszyn, Spis parafii 1782 r.; Skoczylas, Oficjalat Brzeżany, s. 70.
Orzechowo, w, che
rzkat (diec. Chełmno, arch. Chełmno, dek. Wąbrzeźno)
▪ śwgł, mr, mk, Maria Magdalena, Litak 1996, s. 163.
Orzechowo, w, maz
rzkat (diec. Płock, arch. Płock, dek. Zakroczym)
▪ śwpom, par. Pomiechowo, Litak 1996, s. 271.
Orzechowo (Nossberg), w, war
rzkat (diec. Warmia, dek. Dobre Miasto)
▪ śwgł, mr, d, NPNMP, Litak 1996, s. 410.
Orzeszkowo, w, poz
brcz
▪ śwgł, AAP. AV34, k. 38, 1781 r. („oratorium", „minister"); Werner, Geschichte der evangelischen Parochien, s. 247-250; Merczyng, Zbory, s. 158 (nabożeństwo odprawiane w domu parafialnym) - bracia czescy.
Orzew (Orżew), w, woł
grkat (diec. Łuck)
▪ śwgł, dr, s, PPańskie, Kołbuk 1998, s. 286; Kondratiuk, Dżereła z istorii, 1791-1792 r. (dek. Klewań).
Orżew, zob. Orzew, w, woł
Oserdów, w, beł
grkat (diec. Chełm, arch. Bełz, dek. Bełz)
▪ śwgł, dr, Jerzy M, Kołbuk 1998, s. 305.
Osetnik (Wusen), w, war
rzkat (diec. Warmia, dek. Pieniężno)
▪ śwgł, mr, d, Jakub W Ap, Michał A, Litak 1996, s. 414.
Osiaków (Osjaków), m, sier
rzkat (diec. Gniezno, arch. Ter. wieluńskie, dek. Ruda)
▪ śwgł, mr, s, Jadwiga Wd, Litak 1996, s. 205.
Osice (Wossitz), w, pom
lut
▪ śwgł, Rhesa II, s. 112, 1834 r. (pastorzy od 1573).
Osiczki, zob. Osieczki, w, brac
Osiczna (Osieczna), w, brac
grkat (diec. Kijów-Wilno, arch. Kijów, dek. Żywotów)
▪ śwgł, s, Jerzy M, Socjografia, s. 92; SGKP. VII, s. 619-620 (wezwanie z 1798 r.).
Osie, w, pom
rzkat (diec. Włocławek, arch. Gdańsk, dek. Świecie)
▪ śwgł, dr, k, ZKrzyża Św, Litak 1996, s. 341.
Osieck, m, maz
rzkat (diec. Poznań, arch. Warszawa, dek. Garwolin)
▪ śwgł, dr, s, Andrzej, Bartłomiej AAp, Litak 1996, s. 298.
Osiecko, w, poz
rzkat (diec. Poznań, arch. Pszczew, dek. Zbąszyń)
▪ śwpom, mr, Mikołaj Bp, par. Sokola Dąbrowa, Litak 1996, s. 290.
Osieczek, w, che
rzkat (diec. Chełmno, arch. Chełmno, dek. Brodnica)
▪ śwpom, mr, d, Katarzyna PM, par. Nieżywięć, Litak 1996, s. 157.
Osieczki (Osiczki), w, brac
grkat (diec. Kijów-Wilno, arch. Kijów, dek. Berszada)
▪ śwgł, s, Socjografia, s. 20 (Osiczki, patronat Józefa Lubomirskiego, starosty romanowskiego).
Osieczna, m, poz
rzkat (diec. Poznań, arch. Śrem, dek. Śmigiel)
▪ śwgł, mr, s, Św. Trójca, Wawrzyniec M, Litak 1996, s. 295.
▪ śwpom, dr, Św. Duch, par. Osieczna, Litak 1996, s. 295.
▪ śwpom, Reformaci, zak, Walenty M, Litak 1996, s. 529.
mojż
▪ śwgł, Liczba głów, s. 391, 1765 r.; AAP. AV33, k. 85, 1778 r.; IJCP. US Commission No. POCE000313.
Osieczna, zob. Osiczna, w, brac
Osieczna, zob. Ositna, w, brac
Osiek, m, san
rzkat (diec. Kraków, arch. Sandomierz, dek. Koprzywnica)
▪ śwgł, dr, k, Stanisław Bp, Litak 1996, s. 246.
▪ śwpom, NawNMP, par. Osiek, Litak 1996, s. 246.
Osiek, w, in
rzkat (diec. Płock, arch. Dobrzyń, dek. Lipno)
▪ śwpom, dr, s, Andrzej Ap, par. Łążyn, Litak 1996, s. 262.
Osiek, w, kr
rzkat (diec. Kraków, arch. Wojnicz, dek. Żmigród Nowy)
▪ śwgł, dr, k, PKrzyża Św, Litak 1996, s. 257.
Osiek, w, kr
rzkat (diec. Kraków, arch. Kraków, dek. Oświęcim)
▪ śwgł, dr, s, Andrzej Ap, Litak 1996, s. 224.
Osiek, w, pom
rzkat (diec. Włocławek, arch. Gdańsk, dek. Nowe)
▪ śwpom, dr, k, Roch W, Stanisław Bp, par. Skórcz, Litak 1996, s. 340.
Osiek (Osiek Wielki), w, in
rzkat (diec. Płock, arch. Dobrzyń, dek. Górzno)
▪ śwgł, mr, s, WnNMP, Litak 1996, s. 261 (Osiek Wielki).
Osiek Lęborski (Osseken), w, lęb
lut
▪ śwgł, Klemp, Protestanci, mapa; Müller, Die Evangelischen Geistlichen Pommerns, II, s. 257-259; Die kirchliche Organisation um 1785.
Osiek Wielki (Osiek), w, kal
rzkat (diec. Gniezno, arch. Gniezno, dek. Sompolno)
▪ śwgł, dr, k, Bartłomiej Ap, Litak 1996, s. 173 (Osiek).
Osiek Wielki, zob. Osiek, w, in
Osiek, zob. Osiek Wielki, w, kal

Osiekrów, w, woł
grkat (diec. Włodzimierz, arch. Włodzimierz)
▪ śwgł, Kołbuk 1998, s. 321; Skoczylas, Religia ta kultura, s. 64, 1715 r. (dek. Kisielin).
Osielsko, w, in
rzkat (diec. Włocławek, arch. Kruszwica, dek. Fordon)
▪ śwgł, dr, d, NarNMP, Litak 1996, s. 334.
Osięciny, w, brzkuj
rzkat (diec. Włocławek, arch. Włocławek, dek. Brześć Kujawski)
▪ śwgł, dr, s, Prokop M, Litak 1996, s. 343.
Osijowka Słoboda, zob. Owsijowska Słobódka, w, brac
Osijowka Stara, zob. Owsijówka, w, brac
Ositna (Osieczna), w, brac
grkat (diec. Kijów-Wilno, arch. Kijów, dek. Humań)
▪ śwgł, dr, s, PKrzyża Św, Kołbuk 1998, s. 128; Socjografia, s. 41.
Ositniaszka, zob. Ositniażka, w, kij
Ositniażka (Ositniaszka), w, kij
grkat (diec. Kijów-Wilno, arch. Kijów)
▪ śwgł, dr, s, Piotr i Paweł AAp, Kołbuk 1998, s. 128.
Osjaków, zob. Osiaków, m, sier
Oskrzesińce (Woskresińce), w, rus
grkat (diec. Lwów, arch. Halicz, dek. Kołomyja)
▪ śwgł, dr, d, ZmPańskie, Kołbuk 1998, s. 208.
Oskrzesińce (Woskrzesińce), w, rus
grkat (diec. Lwów, arch. Lwów, dek. Rozdół)
▪ śwgł, dr, s, ZmPańskie, Kołbuk 1998, s. 188; Duh, Pawlyszyn, Spis parafii 1782 r. (dek. Chodorów); Skoczylas, Oficjalat Lwów, s. 142.
Osłamów, w, pod
grkat (diec. Lwów, arch. Bar, dek. Snitków)
▪ śwgł, dr, s, Michał A, Kołbuk 1998, s. 231 (kam); Skoczylas, Oficjalat Bar, s. 31.
Osław Biały (Białe Osławy), w, rus
grkat (diec. Lwów, arch. Halicz, dek. Żuków)
▪ śwgł, dr, k, WnNMP, Kołbuk 1998, s. 219; Skoczylas, Niedatowanyj rejestr, s. 579 (dek. Kołomyja); Duh, Pawlyszyn, Spis parafii 1782 r. (NPNMP); Skoczylas, Oficjalat Halicz, s. 53.
▪ śwgł, dr, k, Demetriusz M, Kołbuk 1998, s. 219; Skoczylas, Oficjalat Halicz, s. 52.
Osław Czarny (Czarne Osławy), w, rus
grkat (diec. Lwów, arch. Halicz, dek. Kołomyja)
▪ śwgł, dr, k, Bazyli W, Kołbuk 1998, s. 219 (dek. Żuków); Duh, Pawlyszyn, Spis parafii 1782 r.; Skoczylas, Oficjalat Halicz, s. 22.
Osławica, w, rus
grkat (diec. Przemyśl, dek. Krosno)
▪ śwgł, dr, s, Michał A, Budzyński, Ludność, II, s. 272; Kołbuk 1998, s. 250.
Osmolin, m, raw
rzkat (diec. Poznań, arch. Warszawa, dek. Gąbin)
▪ śwgł, dr, k, Marcin Bp, Litak 1996, s. 299.
Osobnica, w, kr
rzkat (diec. Kraków, arch. Wojnicz, dek. Jasło)
▪ śwgł, dr, k, Stanisław Bp, Litak 1996, s. 254.
Osolinka, zob. Ossolinka, w, pod
Osota Nowa (Osota Stara, Osota Nowa), w, kij
grkat (diec. Kijów-Wilno, arch. Kijów)
▪ śwgł, dr, s, OpNMP, Kołbuk 1998, s. 128 (Osota Stara).
▪ śwgł, dr, s, PKrzyża Św, Kołbuk 1998, s. 128 (Osota Nowa).
Osota Nowa, zob. Osota Nowa, w, kij
Osota Stara, zob. Osota Nowa, w, kij
Osowa Sień, w, poz
rzkat (diec. Poznań, arch. Śrem, dek. Wschowa)
▪ śwgł, mr, s, Fabian, Sebastian MM, Litak 1996, s. 296.
Osowce, w, rus
grkat (diec. Lwów, arch. Brzeżany, dek. Zarwanica)
▪ śwgł, dr, s, Mikołaj Bp, Kołbuk 1998, s. 195.
Osówka, w, gn
lut
▪ śwgł, dr, AAGn. CE42, s. 394-396, 1766 r. (zbór protestancki).
Ossa, w, woł
grkat (diec. Włodzimierz, arch. Włodzimierz)
▪ śwgł, dr, s, Michał A, Kołbuk 1998, s. 321.
Osseken, zob. Osiek Lęborski, w, lęb
Ossolinka (Osolinka), w, pod
grkat (diec. Kijów-Wilno, arch. Kijów, dek. Brahiłów)
▪ śwgł, dr, s, OfNMP, Kołbuk 1998, s. 128 (brac, przynależność dekanalna i diecezjalna wątpliwa); Jabłonowski, Ziemie ruskie, nr 10.
Ossutowo, zob. Szczutowo, w, in
Ostalce, w, rus
grkat (diec. Lwów, arch. Brzeżany, dek. Trembowla)
▪ śwgł, dr, s, Demetriusz M, Kołbuk 1998, s. 194; Duh, Pawlyszyn, Spis parafii 1782 r.; Skoczylas, Oficjalat Brzeżany, s. 91.
Ostałowice, w, rus
grkat (diec. Lwów, arch. Lwów, dek. Bóbrka)
▪ śwgł, dr, s, PPańskie, Kołbuk 1998, s. 172; Skoczylas, Niedatowanyj rejestr, s. 547; Duh, Pawlyszyn, Spis parafii 1782 r. (PKrzyża Św.); Skoczylas, Oficjalat Lwów, s. 109.
Ostałów Mniejszy, zob. Ostałówek, w, san
Ostałówek (Ostałów Mniejszy), w, san
rzkat (diec. Kraków, arch. Kielce Dz, dek. Radom)
▪ śwpom, mr, Jan Ch, par. Wysoka, Litak 1996, s. 212.
Ostapie, w, rus
grkat (diec. Lwów, arch. Brzeżany, dek. Skałat)
▪ śwgł, dr, s, Michał A, Kołbuk 1998, s. 189; Budzyński, Kresy, I, s. 210 (dek. Skałat, na mapie - dek. Grzymałów).
Ostapkowce, w, brac
grkat (diec. Kijów-Wilno, arch. Kijów, dek. Niemirów)
▪ śwgł, dr, s, PKrzyża Św, Kołbuk 1998, s. 128; Socjografia, s. 62.
Ostapkowce, w, pod
grkat (diec. Lwów, arch. Kamieniec Podolski, dek. Gródek)
▪ śwgł, dr, s, Mikołaj Bp, Kołbuk 1998, s. 231 (kam); Skoczylas, Oficjalat Kamieniec Podolski, s. 54.
Ostapkowce, w, rus
grkat (diec. Lwów, arch. Halicz, dek. Żuków)
▪ śwgł, dr, s, Mikołaj Bp, Kołbuk 1998, s. 206 (dek. Horodenka); Skoczylas, Niedatowanyj rejestr, s. 579 (dek. Kołomyja); Duh, Pawlyszyn, Spis parafii 1782 r. (dek. Kułaczkowce); Skoczylas, Oficjalat Halicz, s. 54; Budzyński, Kresy, I, s. 210.
Ostapy, w, kij
grkat (diec. Kijów-Wilno, arch. Kijów, dek. Barasze)
▪ śwgł, dr, s, OpNMP, Kołbuk 1998, s. 128; Socjografia, s. 98 (patronat opactwa owruckiego).
Ostaszewo (Schöneberg), w, malb
rzkat (diec. Chełmno, arch. Malbork, dek. Żuławki)
▪ śwgł, mr, k, Jan Ch, Litak 1996, s. 165.

lut
▪ świgł, ADPel. C67, s. 299, 1795 r. (świątynia i duchowny); Rhesa II, s. 209, 1834 r. (pastorzy od 1561 roku); Die kirchliche Organisation um 1785.
Ostaszki, w, pod
grkat (diec. Lwów, arch. Kamieniec Podolski, dek. Czarny Ostrów)
▪ świgł, dr, s, Mikołaj Bp, Kołbuk 1998, s. 231 (kam); Skoczylas, Oficjalat Kamieniec Podolski, s. 45.
Ostaszkowce, zob. Ostaszowce, w, rus
Ostaszowce (Ostaszkowce), w, rus
grkat (diec. Lwów, arch. Brzeżany, dek. Zborów)
▪ świgł, dr, s, OfNMP, Kołbuk 1998, s. 197 (Ostaszkowce).
Osterwick, zob. Ostrowite, w, pom
Ostobuż (Ostrobuż), w, beł
grkat (diec. Chełm, arch. Bełz, dek. Uhnów)
▪ świgł, dr, s, Mikołaj Bp, Kołbuk 1998, s. 310.
Ostołopów, w, brac
grkat (diec. Kijów-Wilno, arch. Kijów, dek. Niemirów)
▪ świgł, dr, s, OpNMP, Kołbuk 1998, s. 128; Socjografia, s. 62.
Ostra (Ostrynia), w, rus
grkat (diec. Lwów, arch. Halicz, dek. Tłumacz)
▪ świgł, dr, s, ZmPańskie, Kołbuk 1998, s. 215 (Ostrynia; Duh, Pawlyszyn, Spis parafii 1782 r.; Skoczylas, Oficjalat Halicz, s. 46 (NarPańskie).
Ostrijki, zob. Ostryjki, w, kij
Ostrobuż, zob. Ostobuż, w, beł
Ostrogladowicze, zob. Ostrohlady, m, kij
Ostrohladówka, zob. Ostrohlady, m, kij
Ostrohlady (Ostrogladowicze, Ostrohladówka, Ostrohładowicze), m, kij
grkat (diec. Kijów-Wilno, arch. Kijów, dek. Czarnobyl)
▪ świgł, dr, s, ZmPańskie, Kołbuk 1998, s. 128; Socjografia, s. 117 (Ostrohladówka); Spirydonow, Białoruś, mapa.
rzkat (diec. Kijów, dek. Owrucz)
▪ świgł, dr, s, WnNMP, Litak 1996, s. 372 (Ostrohładowicze); Chachaj, Rozwój sieci świątyń katolickich, s. 35.
Ostrohładowicze, zob. Ostrohlady, m, kij
Ostrołęka, m, maz
rzkat (diec. Płock, arch. Pułtusk, dek. Łomża)
▪ świgł, mr, k, NawNMP, Mikołaj Bp, Litak 1996, s. 272.
▪ świpom, Bernardyni, zak, Antoni Pad, Litak 1996, s. 496.
Ostrołęka, w, maz
rzkat (diec. Poznań, arch. Warszawa, dek. Warka)
▪ świgł, mr, s, Erazm M, Litak 1996, s. 304.
Ostromecko, m, che
rzkat (diec. Chełmno, arch. Chełmno, dek. Toruń)
▪ świgł, mr, s, Mikołaj Bp, Litak 1996, s. 162.
mojż
▪ świgł, Liczba głów, s. 395, 1765 r.; Acta Congressus, s. LXXIX (kahał), 1767 r.
Ostropol, m, woł
grkat (diec. Łuck)
▪ świgł, dr, s, Mikołaj Bp, Kołbuk 1998, s. 286; Kondratiuk, Dżereła z istorii, 1791-1792 r. (dek. Ostropol).
Ostroróg, m, poz
rzkat (diec. Poznań, arch. Pszczew, dek. Lwówek)
▪ świgł, mr, s, WnNMP, Litak 1996, s. 288.
▪ świpom, dr, s, Jakub W Ap, par. Ostroróg, Litak 1996, s. 288.
Ostroróg (Skarpinort), w, drah
rzkat (diec. Poznań, arch. Poznań, dek. Czarnków)
▪ świpom, par. Czaplinek, Litak 1996, s. 281.
Ostrowąs, w, in
rzkat (diec. Włocławek, arch. Włocławek, dek. Służewo)
▪ świgł, dr, d, NarNMP, Litak 1996, s. 345.
Ostrowąż, w, gn
rzkat (diec. Gniezno, arch. Gniezno, dek. Gniezno - św. Michał)
▪ świgł, dr, s, Jakub W Ap, Litak 1996, s. 167.
Ostrowce, w, san
rzkat (diec. Kraków, arch. Kraków, dek. Opatowiec)
▪ świgł, mr, s, Jan Ch, Litak 1996, s. 223.
Ostrowczany, w, pod
grkat (diec. Lwów, arch. Kamieniec Podolski, dek. Kamieniec Podolski)
▪ świgł, dr, s, OpNMP, Kołbuk 1998, s. 231 (kam); Skoczylas, Oficjalat Kamieniec Podolski, s. 70.
Ostrowczyk, w, rus
grkat (diec. Lwów, arch. Brzeżany, dek. Trembowla)
▪ świgł, dr, s, Demetriusz M, Kołbuk 1998, s. 194; Skoczylas, Oficjalat Brzeżany, s. 91.
Ostrowczyk Polny (Ostrowczyk, Mały Ostrowczyk), w, beł
grkat (diec. Lwów, arch. Lwów, dek. Biały Kamień)
▪ świgł, dr, s, OpNMP, Kołbuk 1998, s. 170 (Ostrowczyk, rus); Janeczek, Osadnictwo, s. 379; Duh, Pawlyszyn, Spis parafii 1782 r. (Mały Ostrowczyk, dek. Złoczów); Skoczylas, Oficjalat Lwów, s. 107.
Ostrowczyk, zob. Ostrowczyk Polny, w, beł
Ostrowiec, w, rus
grkat (diec. Lwów, arch. Halicz, dek. Horodenka)
▪ świgł, dr, s, Jerzy M, Kołbuk 1998, s. 206; Duh, Pawlyszyn, Spis parafii 1782 r. (dek. Kułaczkowce); Budzyński, Kresy, I, s. 211.
Ostrowiec (Kapitańskie), w, brac
grkat (diec. Kijów-Wilno, arch. Kijów, dek. Targowica)
▪ świgł, dr, s, Andrzej Ap, Kołbuk 1998, s. 128; Socjografia, s. 76 (Kapitańskie).
Ostrowiec (Ostrowiec Świętokrzyski), m, san
rzkat (diec. Kraków, arch. Zawichost, dek. Opatów)
▪ świgł, mr, s, Michał A, Litak 1996, s. 258 (Ostrowiec Świętokrzyski).
mojż
▪ świgł, AAPrz. AV167, k. 47, 1744 r.; AAPrz. AV182, k. 71v, 1755 (1742) r.; AKMK. AV45, k. 14v, 1748 r.; Liczba głów, s. 393, 1765 r.; Acta Congressus (mapa); IJCP. US Commission No. POCE0000277; Muszyńska, Żydzi, s. 69.
Ostrowiec Świętokrzyski, zob. Ostrowiec, m, san
Ostrowite, w, che
rzkat (diec. Chełmno, arch. Chełmno, dek. Radzyn)
▪ świgł, mr, s, Jakub W Ap, Litak 1996, s. 162.
Ostrowite, w, che
rzkat (diec. Chełmno, arch. Chełmno, dek. Golub)
▪ świpom, mr, k, Maria Magdalena, par. Golub, Litak 1996, s. 159.
Ostrowite, w, gn
rzkat (diec. Gniezno, arch. Gniezno, dek. Słupca)
▪ świgł, dr, d, Szczepan M, Litak 1996, s. 172.
Ostrowite, w, in
rzkat (diec. Włocławek, arch. Włocławek, dek. Bobrowniki)
▪ świgł, dr, s, Mateusz Ap, Litak 1996, s. 342.
Ostrowite, w, pom
rzkat (diec. Gniezno, arch. Kamień, dek. Tuchola)
▪ świgł, mr, k, Jakub W Ap, Litak 1996, s. 184.

Ostrowite (Osterwick), w, pom
lut
▪ śwgł, Rhesa II, s. 106, 1834 r. (pastorzy od II połowy XVI wieku); Klemp, Protestanci, mapa.
Ostrowite Prymasowskie (Ostrowite), w, gn
rzkat (diec. Gniezno, arch. Gniezno, dek. Gniezno - św. Michał)
▪ śwgł, dr, d, Marcin Bp, Litak 1996, s. 167 (Ostrowite).
Ostrowite, zob. Ostrowite Prymasowskie, w, gn
Ostrowo, w, brzkuj
rzkat (diec. Włocławek, arch. Włocławek, dek. Radziejów)
▪ śwgł, mr, s, Mateusz Ap, Litak 1996, s. 345.
Ostrowo, w, gn
lut
▪ śwgł, AAGn. CE42, s. 776-777, 780, 1767 r. (zbór dysydencki).
Ostrowo, w, in
rzkat (diec. Włocławek, arch. Kruszwica, dek. Gniewkowo)
▪ śwgł, dr, s, Jan Ch, Litak 1996, s. 335.
Ostrowo, w, in
rzkat (diec. Gniezno, arch. Gniezno, dek. Żnin)
▪ śwgł, Św. Krzyż, Litak 1996, s. 175.
Ostrowo (Ostrów), w, brzkuj
rzkat (diec. Włocławek, arch. Kruszwica, dek. Kruszwica)
▪ śwgł, mr, s, Mateusz Ap, Litak 1996, s. 336 (Ostrów).
Ostrowo Kościelne, w, kal
rzkat (diec. Gniezno, arch. Gniezno, dek. Słupca)
▪ śwgł, dr, d, NawNMP, Mikołaj Bp, Litak 1996, s. 172.
Ostrowsko, w, kr
rzkat (diec. Kraków, arch. Nowy Sącz, dek. Nowy Targ)
▪ śwgł, dr, k, Michał A, Litak 1996, s. 239.
Ostrowsko, zob. Sompolno, m, brzkuj
Ostrowy Baranowskie, w, san
rzkat (diec. Kraków, arch. Sandomierz, dek. Miechocin)
▪ śwgł, dr, k, WnNMP, Litak 1996, s. 247.
Ostrożany, w, podl
grkat (diec. Włodzimierz, arch. Brześć, dek. Drohiczyn)
▪ śwgł, Wereda, Unicka diecezja, s. 23.
rzkat (diec. Łuck, arch. Brześć, dek. Drohiczyn)
▪ śwgł, dr, s, NMP, Piotr i Paweł AAp, Litak 1996, s. 383.
Ostrożec, m, woł
grkat (diec. Łuck)
▪ śwgł, dr, s, PPańskie, Kołbuk 1998, s. 286.
mojż
▪ śwgł, Liczba głów, s. 399, 1765 r.; AJZR. 5.2, s. 69, 1765 r.; IJCP. US Commission No. UA17190101.
Ostrożec (Ostróżec), w, rus
grkat (diec. Przemyśl, dek. Mościska)
▪ śwgł, dr, s, Prakseda PM, Budzyński, Ludność, II, s. 273 (Ostróżec); Kołbuk 1998, s. 254.
Ostrożek Mały (Ostrożek Nowy), w, brac
grkat (diec. Kijów-Wilno, arch. Kijów, dek. Pików)
▪ śwgł, s, Demetriusz M, Socjografia, s. 65 (prawdopodobnie jako Ostrożek Nowy); SGKP. VII, s. 731 (wezwanie z 1797 r.).
Ostrożek Nowy, zob. Ostrożek Mały, w, brac
Ostrożek Stary, zob. Ostrożek Wielki, w, brac
Ostrożek Wielki (Ostrożek Stary), w, brac
grkat (diec. Kijów-Wilno, arch. Kijów, dek. Pików)
▪ śwgł, dr, s, Michał A, Kołbuk 1998, s. 128; Socjografia, s. 65 (prawdopodobnie jako Ostrożek Stary).
Ostróg (Monastyrek, Puciaty), m, woł
grkat (diec. Łuck)
▪ śwgł, dr, s, WnNMP, Kołbuk 1998, s. 286.
▪ śwgł, dr, s, Prakseda PM, Kołbuk 1998, s. 286.
▪ śwgł, dr, s, ZmPańskie, Kołbuk 1998, s. 286.
▪ śwgł, dr, s, Mikołaj Bp, Kołbuk 1998, s. 286.
rzkat (diec. Łuck, arch. Łuck, dek. Zasław)
▪ śwgł, mr, s, WnNMP, Litak 1996, s. 392; Popek, Świątynie Wołynia, s. 159-163.
▪ śwpom, Kapucyni, zak, Św. Trójca, Litak 1996, s. 518; Popek, Świątynie Wołynia, s. 163-164.
▪ śwpom, Jezuici, zak, Ignacy L, Franciszek Ksawery, Litak 1996, s. 512.
▪ śwpom, Karmelici trzewiczkowi, zak, Litak 1996, s. 521; SGKP. VII, s. 684 (od 1809 roku we wsi Monastyrek).
mojż
▪ śwgł, mr, Liczba głów, s. 399, 1765 r.; AJZR. 5.2, s. 79, 1765 r.; IJCP. US Commission No. UA17130101; A. Sokolova, V. Dymshits, Stone synagogues of the sixteenth-eighteenth century in the Ukraine and Byelorussia (dostęp: http://judaica.spb.ru/artcl/a6/archsyn_e.shtml, 30.01.2006); A. Kaźmierczak, Podział kahału ostrogskiego w pierwszej połowie XVIII wieku, „Kwartalnik Historii Żydów", 2001, nr 4, s. 536, 545 (podział kahału na dwie części).
Ostrów, w, beł
grkat (diec. Chełm, arch. Bełz, dek. Bełz)
▪ śwgł, dr, s, Michał A, Kołbuk 1998, s. 305.
rzkat (diec. Chełm, dek. Sokal)
▪ śwgł, dr, s, WnNMP, Zygmunt Kr, Litak 1996, s. 364.
Ostrów, w, beł
grkat (diec. Chełm, arch. Bełz, dek. Busk)
▪ śwgł, dr, s, Eliasz Pr, Kołbuk 1998, s. 306.
Ostrów, w, kij
grkat (diec. Kijów-Wilno, arch. Kijów, dek. Bohusław)
▪ śwgł, dr, s, Michał A, Kołbuk 1998, s. 128; Socjografia, s. 109.
Ostrów, w, rus
grkat (diec. Przemyśl, dek. Jarosław)
▪ śwgł, dr, s, Jerzy M, Budzyński, Ludność, II, s. 273; Kołbuk 1998, s. 248.
Ostrów, w, rus
grkat (diec. Przemyśl, dek. Przemyśl)
▪ śwgł, dr, s, WnNMP, Budzyński, Ludność, II, s. 273; Kołbuk 1998, s. 259.
Ostrów, w, rus
grkat (diec. Lwów, arch. Brzeżany, dek. Tarnopol)
▪ śwgł, dr, s, Michał A, Kołbuk 1998, s. 193.
Ostrów, w, rus
grkat (diec. Lwów, arch. Halicz, dek. Halicz)
▪ śwgł, dr, k, NarPańskie, Kołbuk 1998, s. 205 (s); Skoczylas, Oficjalat Halicz, s. 9.
Ostrów, w, rus
grkat (diec. Chełm, arch. Chełm, dek. Chełm)
▪ śwgł, dr, s, Barbara PM, Kołbuk 1998, s. 297.
Ostrów, w, rus
grkat (diec. Lwów, arch. Lwów, dek. Rozdół)
▪ śwgł, dr, s, Mikołaj Bp, Kołbuk 1998, s. 188; Duh, Pawlyszyn, Spis parafii 1782 r. (dek. Chodorów); Skoczylas, Oficjalat Lwów, s. 141.
Ostrów, w, rus
rzkat (diec. Przemyśl, arch. Jarosław, dek. Jarosław)
▪ śwgł, dr, s, Fabian, Sebastian MM, Litak 1996, s. 398.
Ostrów, w, woł
grkat (diec. Łuck)
▪ śwgł, dr, s, PPańskie, Kołbuk 1998, s. 286.
Ostrów (Ostrów Lubelski), m, lub
grkat (diec. Chełm, arch. Chełm, dek. Lublin)
▪ śwgł, dr, k, PKrzyża Św, Kołbuk 1998, s. 301.

rzkat (diec. Kraków, arch. Lublin, dek. Parczew)
▪ śwgł, mr, k, NPNMP, Wawrzyniec M, Hieronim DrKła, Litak 1996, s. 236.
▪ śwpom, dr, kłs, Św. Krzyż, par. Ostrów, Litak 1996, s. 236.
mojż
▪ śwgł, AAL. Rep60 A102, k. 15, 1738-1739 r.; Liczba głów, s. 398, 1765 r.; APL. Ch798, s. 11, 1693, 1774 r. (kahał); IJCP. US Commission No. POC0000190; Muszyńska, Żydzi, s. 124.
Ostrów (Ostrów Nowy), w, rus
grkat (diec. Przemyśl, dek. Sądowa Wisznia)
▪ śwgł, dr, s, OpNMP, Budzyński, Ludność, II, s. 273; Kołbuk 1998, s. 263 (Ostrów Nowy).
Ostrów (Ostrów Wielkopolski), m, kal
rzkat (diec. Poznań, arch. Śrem, dek. Koźmin)
▪ śwgł, dr, s, WnNMP, NMP, Stanisław Bp, Andrzej Ap, Dorota PM, Litak 1996, s. 292.
mojż
▪ śwgł, dr, Liczba głów, s. 392, 1765 r.; Synagoga w Ostrowie Wielkopolskim (dostęp: http://encyklopedia.servis.pl/wiki/Synagoga_w_Ostrowie_Wielkopolskim#Gmina_.C5.BCydowska_w_Ostrowie, 11.10.2005).
Ostrów Lubelski, zob. Ostrów, m, lub
Ostrów Mazowiecka (Ostrów), m, maz
rzkat (diec. Płock, arch. Pułtusk, dek. Ostrów Mazowiecka)
▪ śwgł, dr, k, Stanisław Bp, Jadwiga Wd, Litak 1996, s. 274.
▪ śwpom, dr, Roch W, par. Ostrów, Litak 1996, s. 274.
mojż
▪ śwgł, Liczba głów, s. 406, 1765 r. (parafia czyli przykahałek, do kahału węgrowskiego); Ostrów Mazowiecka – Historia (dostęp: dostęp: http://www.sztetl.org.pl/pl/article/ostrow-mazowiecka/5,historia/?action=view, 27.06.2010); IJCP. US Commission No. POCE000044.
Ostrów Nowy, zob. Ostrów, w, rus
Ostrów Wielkopolski, zob. Ostrów, m, kal
Ostrów, zob. Ostrowo, w, brzkuj
Ostrów, zob. Ostrów Mazowiecka, m, maz
Ostrówek, w, maz
rzkat (diec. Poznań, arch. Warszawa, dek. Piaseczno)
▪ śwgł, d, Św. Krzyż, Św. Trójca, Litak 1996, s. 302.
Ostrówek, w, sier
rzkat (diec. Gniezno, arch. Ter. wieluńskie, dek. Wieruszów)
▪ śwpom, dr, s, Wawrzyniec M, par. Cieszęcin, Litak 1996, s. 207.
Ostrówki, w, podl
rzkat (diec. Łuck, arch. Brześć, dek. Janów Podlaski)
▪ śwgł, dr, s, Stanisław Bp, Litak 1996, s. 384.
Ostrówki, w, rus
rzkat (diec. Chełm, dek. Luboml)
▪ śwgł, dr, s, Stanisław Bp, Litak 1996, s. 363.
Ostróżec, zob. Ostrożec, w, rus
Ostróżek, w, woł
grkat (diec. Łuck)
▪ śwgł, dr, s, Św. Trójca, Kołbuk 1998, s. 286.
Ostróżki, w, pom
rzkat (diec. Włocławek, arch. Gdańsk, dek. Gdańsk)
▪ śwpom, mr, d, par. Gdańsk, Litak 1996, s. 338.
Ostryjki (Ostrijki), w, kij
grkat (diec. Kijów-Wilno, arch. Kijów, dek. Białacerkiew)
▪ śwgł, dr, s, OpNMP, Kołbuk 1998, s. 128; Socjografia, s. 104 (Ostrijki).
Ostryjów, w, woł
grkat (diec. Łuck)
▪ śwgł, dr, s, Michał A, Kołbuk 1998, s. 286.
Ostrynia, w, rus
grkat (diec. Lwów, arch. Halicz, dek. Stanisławów)
▪ śwgł, dr, s, Mikołaj Bp, Kołbuk 1998, s. 213.
Ostrynia, zob. Ostra, w, rus
Ostrza (Wusters), w, pom
lut
▪ śwpom, par. Sierpowo, Klemp, Protestanci, s. 214; Die kirchliche Organisation um 1785.
Ostrzeszów, m, sier
rzkat (diec. Wrocław, arch. Wrocław, dek. Ostrzeszów)
▪ śwgł, mr, s, WnNMP, Litak 1996, s. 467.
▪ śwpom, Bernardyni, zak, Michał A, Litak 1996, s. 496.
▪ śwpom, dr, Anna, par. Ostrzeszów, Litak 1996, s. 468.
▪ śwpom, dr, Mikołaj Bp, par. Ostrzeszów, Litak 1996, s. 468.
Osuchów, w, raw
rzkat (diec. Poznań, arch. Warszawa, dek. Mszczonów)
▪ śwgł, dr, s, Stanisław Bp, Litak 1996, s. 302.
Oszczów, w, beł
grkat (diec. Chełm, arch. Bełz, dek. Waręż)
▪ śwgł, dr, s, Jan Jał, Kołbuk 1998, s. 311.
rzkat (diec. Chełm, dek. Bełz)
▪ śwgł, dr, s, Barbara PM, Litak 1996, s. 361.
Oszczów, w, woł
grkat (diec. Łuck)
▪ śwgł, Kołbuk 1998, s. 286.
Oszkowice, w, łęcz
rzkat (diec. Gniezno, arch. Łęczyca, dek. Zgierz)
▪ śwgł, s, Marcin Bp, Litak 1996, s. 195.
Ośnica Mała, w, woł
grkat (diec. Łuck)
▪ śwgł, Kołbuk 1998, s. 286.
Ośniki, w, woł
grkat (diec. Łuck)
▪ śwgł, dr, s, Jan Ew, Kołbuk 1998, s. 286; Kondratiuk, Dżereła z istorii, 1791-1792 r. (dek. Jampol).
Oświęcim, m, kr
rzkat (diec. Kraków, arch. Kraków, dek. Oświęcim)
▪ śwgł, mr, s, WnNMP, Litak 1996, s. 224.
▪ śwpom, dr, Leonard O, Marcin Bp, par. Oświęcim, Litak 1996, s. 225.
▪ śwpom, Dominikanie, zak, Św. Krzyż, Litak 1996, s. 503.
mojż
▪ śwgł, mr, AKMK. AV35, s. 42, 1748 r.; Spis żydów, s. 419, 1765 r. (kahał); Liczba głów, s. 393, 1765 r.; Acta Congressus (mapa); Szyndler, Osadnictwo żydowskie w Oświęcimiu w wiekach XVI-XVIII (do 1772 r.). Zarys problematyki, „Studia Judaica", s. 51.
Oteniowce, zob. Trybuchowce, w, rus
Oteszów (Oleszów, Ocieszów), w, kij
grkat (diec. Kijów-Wilno, arch. Kijów, dek. Czarnobyl)
▪ śwpom, dr, Mikołaj Bp, par. Czarnobyl, Kołbuk 1998, s. 151.
Otfinów (Otwinów), w, san
rzkat (diec. Kraków, arch. Kraków, dek. Opatowiec)
▪ śwgł, dr, s, Piotr i Paweł AAp, Litak 1996, s. 223.
Otoczna, w, kal
rzkat (diec. Gniezno, arch. Gniezno, dek. Słupca)
▪ śwpom, dr, k, Mikołaj Bp, par. Szembrowo, Litak 1996, s. 173.
Otorowo, w, poz
rzkat (diec. Poznań, arch. Pszczew, dek. Lwówek)
▪ śwgł, mr, s, Wszyscy Św, Litak 1996, s. 288.

Otrocz, w, lub
grkat (diec. Chełm, arch. Chełm, dek. Szczebrzeszyn)
▪ śwgł, dr, s, Św. Trójca, Kołbuk 1998, s. 303.
Otroków, w, pod
grkat (diec. Lwów, arch. Bar, dek. Snitków)
▪ śwgł, dr, s, Prakseda Trnowska, Kołbuk 1998, s. 231 (kam, Prakseda PM); Skoczylas, Oficjalat Bar, s. 31.
Ottynia, m, rus
grkat (diec. Lwów, arch. Halicz, dek. Ottynia)
▪ śwgł, dr, s, ZmPańskie, Kołbuk 1998, s. 210.
▪ śwgł, dr, s, ZDucha Św., Kołbuk 1998, s. 210 (Św. Duch); Skoczylas, Niedatowanyj rejestr, s. 576; Duh, Pawlyszyn, Spis parafii 1782 r. (Św. Trójca); Skoczylas, Oficjalat Halicz, s. 31.
rzkat (diec. Lwów, arch. Halicz, dek. Halicz)
▪ śwgł, dr, d, WnNMP, Zofia M, Litak 1996, s. 373.
mojż
▪ śwgł, Liczba głów, s. 398, 1765 r.; Spis Żydów i Karaitów, s. 27, 1765 r.; Ottynia (dostęp: http://www.shtetlinks.jewishgen.org/Ottynia/ottynia.htm#history, 22.09.2003).
Ottyniowice, w, rus
grkat (diec. Lwów, arch. Lwów, dek. Rozdół)
▪ śwgł, dr, k, PKrzyża Św, Budzyński, Struktura, s. 138; Kołbuk 1998, s. 191 (dek. Strzeliska, s); Duh, Pawlyszyn, Spis parafii 1782 r. (dek. Chodorów); Skoczylas, Oficjalat Lwów, s. 141.
Otwinów, zob. Otfinów, w, san
Owadno, w, woł
grkat (diec. Włodzimierz, arch. Włodzimierz)
▪ śwgł, Kołbuk 1998, s. 321; Skoczylas, Religia ta kultura, s. 57, 1715 r. (dek. Włodzimierz).
Oweczacze (Owieczacze), w, brac
grkat (diec. Kijów-Wilno, arch. Kijów, dek. Przyłuka)
▪ śwgł, dr, s, Michał A, Kołbuk 1998, s. 128; Socjografia, s. 68 (Owieczacze); Wizytacje generalne, s. 788-793.
Owidz, zob. Kolińcz, w, pom
Owieczacze, zob. Oweczacze, w, brac
Owińska, w, poz
rzkat (diec. Poznań, arch. Poznań, dek. Rogoźno)
▪ śwgł, mr, d, Mikołaj Bp, Litak 1996, s. 285.
▪ śwpom, Cysterski (Sacer Ordo Cisterciensis), zak, Jan Ch, Litak 1996, s. 534 (Św. Krzyż); Nowacki II, s. 377.
Owłoczym, w, woł
grkat (diec. Włodzimierz, arch. Włodzimierz)
▪ śwgł, Roman i Dawid MM, Kołbuk 1998, s. 321; Skoczylas, Religia ta kultura, s. 56, 1715 r. (dek. Włodzimierz).
Owratyn, zob. Awratyn, w, kij
Owrucz, m, kij
grkat (diec. Kijów-Wilno, arch. Kijów, dek. Owrucz)
▪ śwgł, dr, k, Mikołaj Bp, Kołbuk 1998, s. 128; Socjografia, s. 142.
▪ śwgł, Bazylianie, dr, k, zak, WnNMP, Kołbuk 1998, s. 128; Socjografia, s. 142.
▪ śwgł, dr, k, PPańskie, Kołbuk 1998, s. 128; Socjografia, s. 142.
rzkat (diec. Kijów, dek. Owrucz)
▪ śwgł, Dominikanie, dr, d, zak, Jacek W, Litak 1996, s. 372; Chachaj, Rozwój sieci świątyń katolickich, s. 16-18 (w 1767 r. patronat starostwa).
▪ śwpom, Jezuici, mr, zak, WnNMP, Litak 1996, s. 512; Chachaj, Rozwój sieci świątyń katolickich, s. 16-18.
mojż
▪ śwgł, Liczba głów, s. 404, 1765 r. (kahał); AJZR. 5.2, s. 298, 1778 r.; IJCP. US Commission No. UA05350102.
Owsia, zob. Uwsie, w, pod
Owsianiki, w, brac
grkat (diec. Kijów-Wilno, arch. Kijów, dek. Przyłuka)
▪ śwgł, dr, s, Prakseda PM, Kołbuk 1998, s. 128 (Piotr i Paweł AAp); Socjografia, s. 68; Wizytacje generalne, s. 804-809.
Owsianiki, w, pod
grkat (diec. Lwów, arch. Bar, dek. Bar)
▪ śwgł, dr, k, Jan Ew, Kołbuk 1998, s. 231 (kam); Skoczylas, Oficjalat Bar, s. 7.
Owsijowska Słobódka (Słobódka Owsijowska, Osijowka Słoboda), w, brac
grkat (diec. Kijów-Wilno, arch. Kijów, dek. Berszada)
▪ śwgł, dr, s, OpNMP, Kołbuk 1998, s. 137 (Słobódka Owsijowska); Socjografia, s. 20 (Osijowska Słoboda).
Owsijówka (Osijowka Stara), w, brac
grkat (diec. Kijów-Wilno, arch. Kijów, dek. Berszada)
▪ śwgł, dr, s, OpNMP, Kołbuk 1998, s. 128; Socjografia, s. 20 (Osijowka Stara).
Ozadówka, w, kij
grkat (diec. Kijów-Wilno, arch. Kijów, dek. Berdyczów)
▪ śwgł, dr, s, NarNMP, Kołbuk 1998, s. 128; Socjografia, s. 101.
Ozanna, zob. Ożanna, w, rus
Ozarów, zob. Ożarówka, w, kij
Ozarzyńce, m, pod
grkat (diec. Lwów, arch. Bar, dek. Mohylów)
▪ śwgł, dr, s, WnNMP, Kołbuk 1998, s. 231 (kam); Skoczylas, Oficjalat Bar, s. 24.
▪ śwgł, dr, s, NarNMP, Kołbuk 1998, s. 231 (kam); Skoczylas, Oficjalat Bar, s. 24.
rzkat (diec. Kamieniec Podolski, dek. Szarogród)
▪ śwgł, dr, s, NawNMP, Wszyscy Św, Litak 1996, s. 370.
mojż
▪ śwgł, Liczba głów, s. 401, 1765 r.; AJZR. 5.2, s. 445, 1784 r.
Ozdeniż, w, woł
grkat (diec. Łuck)
▪ śwgł, dr, Kołbuk 1998, s. 286.
Ozdobna, zob. Międzyrzeczka, w, brac
Ozerna, zob. Ozierna, w, kij
Oziera (Ozierna, k. Skwiry, Jezierany), w, kij
grkat (diec. Kijów-Wilno, arch. Kijów, dek. Chodorków)
▪ śwgł, dr, s, Michał A, Kołbuk 1998, s. 128 (Ozierna); Socjografia, s. 111 (Jezierany).
Ozierany, zob. Jezierzany, m, woł
Ozierna (Ozierna, k. Zwinogródki, Ozerna, Jezierany), w, kij
grkat (diec. Kijów-Wilno, arch. Kijów, dek. Lisianka)
▪ śwgł, dr, k, OpNMP, Kołbuk 1998, s. 128; Socjografia, s. 133 (Jezierany, patronat Salomei Sołtykowej z Brzozowskich, starościny zwinogrodzkiej).
Ozierna, k. Skwiry, zob. Oziera, w, kij
Ozierna, k. Zwinogródki, zob. Ozierna, w, kij
Ozimina, w, rus
grkat (diec. Przemyśl, dek. Mokrzany)
▪ śwgł, dr, k, Mikołaj Bp, Budzyński, Ludność, II, s. 273; Kołbuk 1998, s. 253.
Ozorków, w, łęcz
rzkat (diec. Gniezno, arch. Łęczyca, dek. Łęczyca)
▪ śwgł, mr, s, Św. Krzyż, Litak 1996, s. 193.
Oździutycze, m, woł
mojż
▪ śwgł, Liczba głów, s. 399, 1765 r.; AJZR. 5.2, s. 94, 1765 r.
Ożanna (Ozanna), w, rus
grkat (diec. Przemyśl, dek. Jarosław)

▪ śwgł, dr, s, Prakseda PM, Budzyński, Ludność, II, s. 274; Kołbuk 1998, s. 248 (Ozanna).
Ożarów, m, san
rzkat (diec. Kraków, arch. Zawichost, dek. Zawichost)
▪ śwgł, dr, s, Stanisław Bp, Litak 1996, s. 260.
mojż
▪ śwgł, dr, AKMK. AV45, k. 51, 1748 r.; Liczba głów, s. 393, 1765 r.; Muszyńska, Żydzi, s. 70.
Ożarów, w, sier
rzkat (diec. Gniezno, arch. Ter. wieluńskie, dek. Ruda)
▪ śwgł, dr, s, Maria Magdalena, Litak 1996, s. 205.
Ożarówka (Ozarów), w, kij
grkat (diec. Kijów-Wilno, arch. Kijów, dek. Lubar)
▪ śwgł, dr, s, NarNMP, Kołbuk 1998, s. 128 (woł); Socjografia, s. 137 (Ozarów); Jabłonowski, Ziemie ruskie, nr 6 (woł); Krykun, Mapa województwa kijowskiego.
Ożenin, w, woł
grkat (diec. Łuck)
▪ śwgł, dr, s, Michał A, Kołbuk 1998, s. 286.
Ożenna, w, kr
grkat (diec. Przemyśl, dek. Dukla)
▪ śwgł, dr, s, Bazyli W, Kołbuk 1998, s. 246; Budzyński, Ludność, II, s. 274.
Ożochowce, zob. Ożohowce, m, woł
Ożohowce (Toki, Ożochowce), m, woł
grkat (diec. Łuck)
▪ śwgł, dr, s, NarNMP, Kołbuk 1998, s. 679; Kondratiuk, Dżereła z istorii, 1791-1792 r. (dek. Ożohowce).
rzkat (diec. Łuck, arch. Łuck, dek. Zbaraż)
▪ śwgł, mr, s, ZKrzyża Św, Litak 1996, s. 392 (Ożochowce, Toki).
mojż
▪ śwgł, Liczba głów, s. 400, 1765 r.; AJZR. 5.2, s. 109, 1765 r.
Ożomla, w, rus
grkat (diec. Przemyśl, dek. Jaworów)
▪ śwgł, dr, s, ZmPańskie, Budzyński, Ludność, II, s. 274; Kołbuk 1998, s. 250.
Ożydów, w, rus
grkat (diec. Łuck)
▪ śwgł, dr, s, PKrzyża Św, Kołbuk 1998, s. 286.

P

Pabianice, zob. Pabjanice, m, sier
Pabjanice (Pabianice), m, sier
rzkat (diec. Gniezno, arch. Uniejów, dek. Lutomiersk)
▪ śwgł, mr, d, Mateusz Ap, Wawrzyniec M, Litak 1996, s. 199.
▪ śwpom, mr, Św. Krzyż, par. Pabianice, Litak 1996, s. 200.
Pacanów, m, san
rzkat (diec. Kraków, arch. Wiślica Pr, dek. Pacanów)
▪ śwgł, mr, s, Marcin Bp, Litak 1996, s. 251.
▪ śwpom, mr, Barbara PM, par. Pacanów, Litak 1996, s. 251.
▪ śwpom, dr, kłs, Św. Krzyż, par. Pacanów, Litak 1996, s. 251.
mojż
▪ śwgł, dr, Wiśniowski, Prepozytura, s. 109, 1748 r.; Liczba głów, s. 394, 1765 r.; IJCP. US Commission No. POCE000298; Muszyńska, Żydzi, s. 75.
Pachutyńce, w, pod
grkat (diec. Lwów, arch. Kamieniec Podolski, dek. Czarny Ostrów)
▪ śwgł, dr, s, Prakseda PM, Kołbuk 1998, s. 231 (kam); Skoczylas, Oficjalat Kamieniec Podolski, s. 46.
Pacław, w, rus
grkat (diec. Przemyśl, dek. Dobromil)
▪ śwgł, dr, s, Symeon Słupnik, Budzyński, Ludność, II, s. 275; Kołbuk 1998, s. 244.
Pacyków, w, rus
grkat (diec. Lwów, arch. Lwów, dek. Dolina)
▪ śwgł, Bazylianie, mr, s, zak, WnNMP, Kołbuk 1998, s. 176.
▪ śwgł, mr, s, WnNMP, Skoczylas, Oficjalat Lwów, s. 119; Budzyński, Kresy, I, s. 213.
Pacyków, w, rus
grkat (diec. Lwów, arch. Halicz, dek. Stanisławów)
▪ śwgł, dr, s, WnPańskie, Kołbuk 1998, s. 213.
Pacyna, w, raw
rzkat (diec. Poznań, arch. Warszawa, dek. Gąbin)
▪ śwgł, dr, s, Bartłomiej Ap, Katarzyna PM, Litak 1996, s. 299.
Paczółtowice (Paczułtowice), w, kr
rzkat (diec. Kraków, arch. Kraków, dek. Nowa Góra)
▪ śwgł, dr, d, NawNMP, Litak 1996, s. 222.
Paczułtowice, zob. Paczółtowice, w, kr
Paćkowice, w, rus
grkat (diec. Przemyśl, dek. Niżankowice)
▪ śwgł, dr, d, Andrzej Ap, Budzyński, Ludność, II, s. 275; Kołbuk 1998, s. 256.
Padew, w, san
rzkat (diec. Kraków, arch. Sandomierz, dek. Miechocin)
▪ śwgł, dr, k, Bartłomiej Ap, Litak 1996, s. 247.
Pagórce, w, pod
grkat (diec. Kijów-Wilno, arch. Kijów, dek. Pików)
▪ śwgł, dr, s, Demetriusz M, Kołbuk 1998, s. 129; Socjografia, s. 65 (brac, patronat Kraszewskiego, starosty ułanowskiego).
Pajęczno, m, sier
rzkat (diec. Gniezno, arch. Uniejów, dek. Brzeźnica)
▪ śwgł, mr, UJ, WnNMP, Leonard O, Litak 1996, s. 198.
Pakosław, w, poz
rzkat (diec. Poznań, arch. Śrem, dek. Krobia)
▪ śwgł, dr, s, Walenty M, Litak 1996, s. 292.
Pakość, m, in
rzkat (diec. Gniezno, arch. Gniezno, dek. Żnin)
▪ śwgł, dr, s, ZwNMP, Litak 1996, s. 175.
▪ śwpom, kłs, Św. Duch, par. Pakość, Litak 1996, s. 175.
▪ śwpom, Reformaci, zak, Bonawentura, Litak 1996, s. 529.
Pakość, w, rus
grkat (diec. Przemyśl, dek. Mościska)
▪ śwgł, dr, s, Michał A, Budzyński, Ludność, II, s. 275; Kołbuk 1998, s. 254.
Pakotulsko, w, pom
lut
▪ śwpom, par. Olszanowo, Klemp, Protestanci, s. 214.
Palaniczyńce, zob. Polaniczyńce, w, kij
Palcza (Krowi Dział), w, kr
rzkat (diec. Kraków, arch. Kraków, dek. Skawina)
▪ śwpom, dr, Michał A, par. Sułkowice, Litak 1996, s. 228.
Palczewo (Palschau), w, malb
lut
▪ śwpom, par. Boręty, Rhesa II, s. 178-182, 1834 r. (pastorzy od 1630, od 1737 filia parafii Boręty); Die kirchliche Organisation um 1785.

Palczowice, w, kr
rzkat (diec. Kraków, arch. Kraków, dek. Zator)
▪ śwgł, dr, s, Jakub W Ap, Litak 1996, s. 230.
Palczyńce, w, woł
grkat (diec. Łuck)
▪ śwgł, dr, s, Michał A, Kołbuk 1998, s. 286.
Paleśnica, w, kr
rzkat (diec. Kraków, arch. Wojnicz, dek. Bobowa)
▪ śwgł, dr, s, Klemens Pp, Litak 1996, s. 254.
Palędzie Kościelne, w, gn
rzkat (diec. Gniezno, arch. Gniezno, dek. Żnin)
▪ śwgł, dr, d, Marcin Bp, Litak 1996, s. 175.
Palikrowy, w, rus
grkat (diec. Łuck)
▪ śwgł, dr, s, Michał A, Kołbuk 1998, s. 286.
Palschau, zob. Palczewo, w, malb
Paluzy (Plausen), w, war
rzkat (diec. Warmia, dek. Reszel)
▪ śwgł, mr, d, NarNMP, Jan N, Litak 1996, s. 415.
Pałahicze, w, rus
grkat (diec. Lwów, arch. Halicz, dek. Tłumacz)
▪ śwgł, dr, s, Łazarz, Kołbuk 1998, s. 215 (Zmartwychwstanie Łazarza); Skoczylas, Oficjalat Halicz, s. 46.
Pałanka, w, brac
grkat (diec. Kijów-Wilno, arch. Kijów, dek. Jaruga)
▪ śwgł, s, Socjografia, s. 47 (lokalizacja miejscowości nieznana).
Pałanka, w, brac
grkat (diec. Kijów-Wilno, arch. Kijów, dek. Żywotów)
▪ śwgł, s, Socjografia, s. 92 (lokalizacja miejscowości nieznana).
Pałanka (Pałanka, k. Hajsyna, Pałanka Ładyżyńska), w, brac
grkat (diec. Kijów-Wilno, arch. Kijów, dek. Bracław)
▪ śwgł, dr, s, Mikołaj Bp, Kołbuk 1998, s. 129; Socjografia, s. 23; Wizytacje generalne, s. 662.
Pałanka (Polanka), w, brac
grkat (diec. Kijów-Wilno, arch. Kijów, dek. Komargród)
▪ śwgł, s, Mikołaj Bp, Socjografia, s. 56; SGKP. VII, s. 832.
Pałanka (Polanka, Pałanka, k. Humania), w, brac
grkat (diec. Kijów-Wilno, arch. Kijów, dek. Humań)
▪ śwgł, dr, s, Mikołaj Bp, Kołbuk 1998, s. 129; Socjografia, s. 41.
Pałanka Ładyżyńska, zob. Pałanka, w, brac
Pałanka, zob. Pałanoczka, w, brac
Pałanka, k. Hajsyna, zob. Pałanka, w, brac
Pałanka, k. Humania, zob. Pałanka, w, brac
Pałanoczka (Polanka, Pałanka), w, brac
grkat (diec. Kijów-Wilno, arch. Kijów, dek. Sokołówka)
▪ śwgł, dr, s, NMP, Socjografia, s. 74 (Pałanka); SGKP. VII, s. 832 (wezwanie z 1790 r.).
Pałecznica (Pałesznica), w, kr
rzkat (diec. Kraków, arch. Kraków, dek. Książ Wielki)
▪ śwgł, mr, s, Jakub W Ap, Litak 1996, s. 221.
Pałesznica, zob. Pałecznica, w, kr
Pałuki, w, maz
rzkat (diec. Płock, arch. Płock, dek. Ciechanów)
▪ śwgł, dr, s, Gotard Bp, ZwNMP, Litak 1996, s. 265.
Pamięcin, w, kal
rzkat (diec. Gniezno, arch. Kalisz, dek. Stawiszyn)
▪ śwgł, dr, s, Św. Trójca, WnNMP, Jan Ch, Jan Ew, Wawrzyniec M, Marcin, Mikołaj BBp, Litak 1996, s. 179.
Panasówka, w, pod
grkat (diec. Lwów, arch. Kamieniec Podolski, dek. Kamieniec Podolski)
▪ śwgł, dr, s, Jan Ew, Kołbuk 1998, s. 231 (kam); przynależność dekanalna wątpliwa.
Panasówka, w, woł
grkat (diec. Łuck)
▪ śwgł, dr, s, Kosma i Damian MM, Kołbuk 1998, s. 286 (rus); Budzyński, Kresy, II, mapa 26.
Panienka, w, poz
rzkat (diec. Poznań, arch. Śrem, dek. Nowe Miasto)
▪ śwgł, dr, s, Wojciech Bp, Litak 1996, s. 294.
Panigródz Stary (Panigródź), w, gn
rzkat (diec. Gniezno, arch. Gniezno, dek. Łekno)
▪ śwgł, dr, d, Jan Ch, Litak 1996, s. 171 (Panigródź).
Panigródź, zob. Panigródz Stary, w, gn
Panikarcza, w, kij
grkat (diec. Kijów-Wilno, arch. Kijów, dek. Kaniów)
▪ śwgł, dr, s, Michał A, Kołbuk 1998, s. 129; Socjografia, s. 128.
Paniowce (Paniowce, k. Kudryniec, Paniowce Zielone), w, pod
grkat (diec. Lwów, arch. Kamieniec Podolski, dek. Kamieniec Podolski)
▪ śwgł, dr, s, Mikołaj Bp, Kołbuk 1998, s. 231 (kam); Skoczylas, Oficjalat Kamieniec Podolski, s. 70.
Paniowce Dolne, zob. Paniowce Niższe, w, pod
Paniowce Murowane, zob. Paniowce Wyższe, m, pod
Paniowce Niższe (Paniowce, k. Kamieńca Podolskiego, Paniowce Niższe Murowane, Paniowce Dolne), w, pod
grkat (diec. Lwów, arch. Kamieniec Podolski, dek. Kamieniec Podolski)
▪ śwgł, dr, s, Demetriusz M, Kołbuk 1998, s. 231 (Paniowce k. Kamieńca Podolskiego, kam); Skoczylas, Oficjalat Kamieniec Podolski, s. 70.
Paniowce Niższe Murowane, zob. Paniowce Niższe, w, pod
Paniowce Wyższe (Paniowce, k. Kamieńca Podolskiego, Paniowce Murowane), m, pod
grkat (diec. Lwów, arch. Kamieniec Podolski, dek. Kamieniec Podolski)
▪ śwgł, mr, s, WnNMP, Kołbuk 1998, s. 231 (Paniowce k. Kamieńca Podolskiego, kam); Skoczylas, Oficjalat Kamieniec Podolski, s. 70.
Paniowce Wyższe, zob. Draczkówka, w, pod
Paniowce Zielone, zob. Paniowce, w, pod
Paniowce, zob. Sawińce, m, pod
Paniowce, k. Kamieńca Podolskiego, zob. Draczkówka, w, pod
Paniowce, k. Kamieńca Podolskiego, zob. Paniowce Niższe, w, pod
Paniowce, k. Kamieńca Podolskiego, zob. Paniowce Wyższe, m, pod
Paniowce, k. Kudryniec, zob. Paniowce, w, pod
Paniszczów, w, rus
grkat (diec. Przemyśl, dek. Zatwarnica)
▪ śwgł, dr, s, Prakseda PM, Budzyński, Ludność, II, s. 276; Kołbuk 1998, s. 270 (miejscowość obecnie nie istnieje).
Pankowce, w, woł
grkat (diec. Łuck)
▪ śwgł, dr, s, Prakseda PM, Kołbuk 1998, s. 286; Kondratiuk, Dżereła z istorii, 1791-1792 r. (dek. Jampol).
Pantalowice, w, rus
rzkat (diec. Przemyśl, arch. Jarosław, dek. Jarosław)
▪ śwgł, dr, s, NawNMP, Litak 1996, s. 398.
Pańkowce, w, pod
grkat (diec. Lwów, arch. Bar, dek. Pilawa)
▪ śwgł, dr, s, Michał A, Kołbuk 1998, s. 231 (kam); Skoczylas, Oficjalat Bar, s. 28.

Pańków, w, beł
grkat (diec. Chełm, arch. Chełm, dek. Zamość)
▪ śwgł, dr, s, Jan Ew, Kołbuk 1998, s. 305.
Pański Most, w, brac
grkat (diec. Kijów-Wilno, arch. Kijów, dek. Granów)
▪ śwgł, s, Socjografia, s. 32.
Paplińce, w, pod
grkat (diec. Lwów, arch. Bar, dek. Międzyboż)
▪ śwgł, dr, s, Jan Ew, Kołbuk 1998, s. 231 (kam); Skoczylas, Oficjalat Bar, s. 20.
Paportno (Paportno-Sopotnik), w, rus
grkat (diec. Przemyśl, dek. Dobromil)
▪ śwgł, dr, k, WnNMP, Budzyński, Ludność, II, s. 276; Kołbuk 1998, s. 244.
Paportno-Sopotnik, zob. Paportno, w, rus
Papowo Biskupie, w, che
rzkat (diec. Chełmno, arch. Chełmno, dek. Chełmża)
▪ śwgł, mr, d, Mikołaj Bp, Litak 1996, s. 158.
Papowo Toruńskie, w, che
rzkat (diec. Chełmno, arch. Chełmno, dek. Toruń)
▪ śwgł, mr, mk, Mikołaj Bp, Litak 1996, s. 162.
Paprotna, zob. Paprotnia, w, podl
Paprotnia (Paprotna), w, podl
rzkat (diec. Łuck, arch. Brześć, dek. Łosice)
▪ śwgł, dr, s, Bartłomiej Ap, Litak 1996, s. 385 (Paprotna).
Papużyńce, w, brac
grkat (diec. Kijów-Wilno, arch. Kijów, dek. Sokołówka)
▪ śwgł, dr, s, Jan Ew, Kołbuk 1998, s. 129; Socjografia, s. 74.
Paradyż, w, san
rzkat (diec. Gniezno, arch. Kurzelów, dek. Opoczno)
▪ śwpom, Bernardyni, zak, Ukoronowanie Cierniem, Litak 1996, s. 494.
Paradyż, zob. Gościkowo, w, poz
Parchacz, w, beł
grkat (diec. Chełm, arch. Bełz, dek. Bełz)
▪ śwgł, dr, k, Bazyli W, Kołbuk 1998, s. 305.
Parchanie, w, in
rzkat (diec. Włocławek, arch. Kruszwica, dek. Gniewkowo)
▪ śwgł, dr, d, Wojciech Bp, Litak 1996, s. 335.
Parchomowce, w, pod
grkat (diec. Lwów, arch. Kamieniec Podolski, dek. Proskurów)
▪ śwgł, dr, s, Demetriusz M, Kołbuk 1998, s. 231 (kam); Skoczylas, Oficjalat Kamieniec Podolski, s. 78.
Parchomówka (Parchomówka, k. Lipowca), w, brac
grkat (diec. Kijów-Wilno, arch. Kijów, dek. Kalnik)
▪ śwgł, dr, s, Jan Ew, Kołbuk 1998, s. 129; Socjografia, s. 53.
Parchomówka (Parchomówka, k. Skwiry), w, kij
grkat (diec. Kijów-Wilno, arch. Kijów, dek. Wołodarka)
▪ śwgł, dr, s, OpNMP, Kołbuk 1998, s. 129; Socjografia, s. 157.
Parchomówka, k. Lipowca, zob. Parchomówka, w, brac
Parchomówka, k. Skwiry, zob. Parchomówka, w, kij
Parchowo, w, pom
rzkat (diec. Włocławek, arch. Gdańsk, dek. Bytów)
▪ śwgł, dr, k, Mikołaj Bp, Litak 1996, s. 337.
Parczew, m, lub
grkat (diec. Chełm, arch. Chełm, dek. Lublin)
▪ śwgł, dr, k, WnNMP, Kołbuk 1998, s. 301.
rzkat (diec. Kraków, arch. Lublin, dek. Parczew)
▪ śwgł, dr, d, Jan Ch, Litak 1996, s. 236.
▪ śwpom, dr, mk, kłs, Św. Duch, par. Parczew, Litak 1996, s. 236.
mojż
▪ śwgł, AAL. Rep60 A129a, k. 145v, 1755-1758 r. (kahał); Liczba głów, s. 398, 1765 r.; AAL. Rep60 A104, s. 468, 1781 r. (kahał); Acta Congressus (mapa); Muszyńska, Żydzi, s. 124.
Parijówka (Paryówka), w, brac
grkat (diec. Kijów-Wilno, arch. Kijów, dek. Kalnik)
▪ śwgł, dr, s, Michał A, Kołbuk 1998, s. 129; Socjografia, s. 53.
Pariówka, zob. Porajówka, w, brac
Parkowo, w, poz
rzkat (diec. Poznań, arch. Poznań, dek. Rogoźno)
▪ śwgł, dr, s, Małgorzata PM, Litak 1996, s. 285.
Parlin, w, gn
rzkat (diec. Gniezno, arch. Gniezno, dek. Żnin)
▪ śwgł, dr, d, Wawrzyniec M, Litak 1996, s. 175.
Parpurowce (Purpurowce, Poprudów), w, brac
grkat (diec. Kijów-Wilno, arch. Kijów, dek. Winnica)
▪ śwgł, dr, k, OpNMP, Kołbuk 1998, s. 129; Socjografia, s. 86 (patronat Bykowskiego).
Paruszka, w, gn
rzkat (diec. Gniezno, arch. Kamień, dek. Łobżenica)
▪ śwpom, dr, Bartłomiej Ap, par. Głupczyn, Litak 1996, s. 183.
Paryduby, w, woł
grkat (diec. Włodzimierz, arch. Włodzimierz)
▪ śwgł, dr, s, Mikołaj Bp, Kołbuk 1998, s. 322; Skoczylas, Religia ta kultura, s. 58, 1715 r. (dek. Kowel).
Paryówka, zob. Parijówka, w, brac
Parypsy, w, beł
grkat (diec. Przemyśl, dek. Lubaczów)
▪ śwgł, dr, s, OpNMP, Kołbuk 1998.
Parypsy (Porypsy), w, kij
grkat (diec. Kijów-Wilno, arch. Kijów, dek. Pawołocz)
▪ śwgł, dr, s, Stefan Archidiakon, Kołbuk 1998, s. 129; Socjografia, s. 145.
Parysów, m, maz
rzkat (diec. Poznań, arch. Warszawa, dek. Latowicz)
▪ śwgł, dr, s, WnNMP, Litak 1996, s. 300.
Paryszcze, w, rus
grkat (diec. Lwów, arch. Halicz, dek. Ottynia)
▪ śwgł, dr, d, WnPańskie, Kołbuk 1998, s. 210 (WnNMP); Skoczylas, Niedatowanyj rejestr, s. 577; Duh, Pawlyszyn, Spis parafii 1782 r. (drugie Paryszcze w dek. Żuków).
Parzęczew, m, łęcz
rzkat (diec. Gniezno, arch. Łęczyca, dek. Łęczyca)
▪ śwgł, dr, s, WnNMP, Litak 1996, s. 193.
▪ śwpom, Roch W, par. Parzęczew, Litak 1996, s. 193.
▪ śwpom, Wojciech Bp, par. Parzęczew, Litak 1996, s. 193.
mojż
▪ śwgł, Liczba głów, s. 406, 1765 r.; Fijałkowski, Żydzi w województwach łęczyckim i rawskim, s. 63, 66 (przykahałek, od ok. 1780 r. samodzielna gmina).
Parzęczewo, w, poz
rzkat (diec. Poznań, arch. Pszczew, dek. Grodzisk)
▪ śwgł, dr, s, Michał A, Litak 1996, s. 287.
Parzno, w, sier
rzkat (diec. Gniezno, arch. Uniejów, dek. Szadek)
▪ śwgł, dr, d, WnNMP, Litak 1996, s. 201.
Parzymiechy, w, sier
rzkat (diec. Gniezno, arch. Ter. wieluńskie, dek. Krzepice)
▪ śwgł, mr, s, Piotr i Paweł AAp, Litak 1996, s. 205.
▪ śwpom, Anna, par. Parzymiechy, Litak 1996, s. 205.

Parzynów, w, sier
rzkat (diec. Wrocław, arch. Wrocław, dek. Ostrzeszów)
▪ świgł, dr, s, Mikołaj Bp, Litak 1996, s. 467.
Pasat, zob. Pasata, w, brac
Pasata (Pasat), w, brac
grkat (diec. Kijów-Wilno, arch. Kijów, dek. Bałta)
▪ świgł, dr, s, OpNMP, Kołbuk 1998, s. 129; Socjografia, s. 50 (Pasat).
Pasieczna, w, kij
grkat (diec. Kijów-Wilno, arch. Kijów, dek. Lubar)
▪ świgł, dr, s, OfNMP, Kołbuk 1998, s. 129 (woł); Socjografia, s. 137; Jabłonowski, Ziemie ruskie, nr 6 (woł); Krykun, Mapa województwa kijowskiego.
Pasieczna, w, pod
grkat (diec. Lwów, arch. Kamieniec Podolski, dek. Czarny Ostrów)
▪ świgł, dr, s, OpNMP, Kołbuk 1998, s. 231 (kam); przynależność dekanalna wątpliwa.
Pasieczna, w, rus
grkat (diec. Lwów, arch. Halicz, dek. Ottynia)
▪ świgł, dr, k, Prakseda PM, Kołbuk 1998, s. 210.
Pasieczna, w, rus
grkat (diec. Lwów, arch. Halicz, dek. Stanisławów)
▪ świgł, dr, d, Św. Trójca, Kołbuk 1998, s. 213.
Pastyrskie, w, kij
grkat (diec. Kijów-Wilno, arch. Kijów)
▪ świgł, dr, s, Demetriusz M, Kołbuk 1998, s. 129.
Pasynki, w, pod
grkat (diec. Lwów, arch. Bar, dek. Szarogród)
▪ świgł, dr, s, NarNMP, Skoczylas, Oficjalat Bar, s. 39.
Pasynki, w, podl
grkat (diec. Włodzimierz, arch. Brześć, dek. Bielsk Podlaski)
▪ świgł, dr, k, Demetriusz M, Kołbuk 1998, s. 313; Wereda, Kolatorowie, s. 123-124, 137 (biskup Leon Kiszka); Wereda, Unicka diecezja, s. 401 (zmiana wezwania na Jana Ch).
Paszenki, w, podl
grkat (diec. Włodzimierz, arch. Brześć, dek. Mielnik)
▪ świgł, dr, s, Symeon Słupnik, Kołbuk 1998, s. 317.
Paszkowce, w, pod
grkat (diec. Lwów, arch. Kamieniec Podolski, dek. Proskurów)
▪ świgł, dr, s, NarNMP, Kołbuk 1998, s. 231 (kam); Skoczylas, Oficjalat Kamieniec Podolski, s. 79.
Paszkowce, w, woł
grkat (diec. Łuck)
▪ świgł, dr, s, Jan Ew, Kołbuk 1998, s. 287; Kondratiuk, Dżereła z istorii, 1791-1792 r. (dek. Krasiłów).
Paszkówka, w, kij
grkat (diec. Kijów-Wilno, arch. Kijów, dek. Chwastów)
▪ świgł, dr, s, Św. Trójca, Kołbuk 1998, s. 129; Socjografia, s. 125.
Paszowa, w, rus
grkat (diec. Przemyśl, dek. Bircza)
▪ świgł, dr, s, Eliasz Pr, Budzyński, Ludność, II, s. 277; Kołbuk 1998, s. 243.
Paszowa, w, woł
grkat (diec. Łuck)
▪ świgł, dr, s, OpNMP, Kołbuk 1998, s. 287.
Paszuki, w, woł
grkat (diec. Łuck)
▪ świgł, dr, s, Michał A, Kołbuk 1998, s. 287; Kondratiuk, Dżereła z istorii, 1791-1792 r. (dek. Zasław).
Paszutyńce, w, woł
grkat (diec. Łuck)
▪ świgł, dr, s, Michał A, Kołbuk 1998, s. 287.
Paszyny, w, kij
grkat (diec. Kijów-Wilno, arch. Kijów, dek. Barasze)
▪ świgł, dr, s, Mikołaj Bp, Kołbuk 1998, s. 129; Socjografia, s. 98.
Patryńce, w, pod
grkat (diec. Lwów, arch. Kamieniec Podolski, dek. Kitajgród)
▪ świgł, dr, s, PKrzyża Św, Kołbuk 1998, s. 231 (kam); przynależność dekanalna wątpliwa.
Pauszówka, w, pod
grkat (diec. Lwów, arch. Kamieniec Podolski, dek. Czerwonogród)
▪ świgł, dr, s, WnNMP, Kołbuk 1998, s. 231 (kam); Skoczylas, Oficjalat Kamieniec Podolski, s. 50.
Pawelcze, zob. Pawełcze, w, rus
Pawełcze (Pawełcze Dolne, Pawełcze Górne, Pawelcze), w, rus
grkat (diec. Lwów, arch. Halicz, dek. Halicz)
▪ świgł, dr, s, Michał A, Kołbuk 1998, s. 205 (Pawełcze Górne); Duh, Pawlyszyn, Spis parafii 1782 r.; Skoczylas, Oficjalat Halicz, s. 9.
▪ świgł, dr, k, Mikołaj Bp, Kołbuk 1998, s. 205 (Pawełcze Dolne, Michał A); Duh, Pawlyszyn, Spis parafii 1782 r.; Skoczylas, Oficjalat Halicz, s. 10.
Pawełcze Dolne, zob. Pawełcze, w, rus
Pawełcze Górne, zob. Pawełcze, w, rus
Pawlikowce, w, pod
grkat (diec. Lwów, arch. Kamieniec Podolski, dek. Gródek)
▪ świgł, dr, s, OfNMP, Kołbuk 1998, s. 231 (kam); Skoczylas, Oficjalat Kamieniec Podolski, s. 54.
Pawłokoma, w, rus
grkat (diec. Przemyśl, dek. Przemyśl)
▪ świgł, dr, s, OpNMP, Budzyński, Ludność, II, s. 277; Kołbuk 1998, s. 259.
Pawłosiów, w, rus
rzkat (diec. Przemyśl, arch. Jarosław, dek. Jarosław)
▪ świpom, d, par. Jarosław, Litak 1996, s. 399.
Pawłowice, w, beł
grkat (diec. Chełm, arch. Bełz, dek. Waręż)
▪ świgł, dr, s, OpNMP, Kołbuk 1998, s. 311.
Pawłowice, w, poz
rzkat (diec. Poznań, arch. Śrem, dek. Krobia)
▪ świgł, pr, s, Mikołaj Bp, Litak 1996, s. 293.
▪ świpom, mr, s, NMPŚ, par. Pawłowice, Litak 1996, s. 293.
Pawłowice, w, raw
rzkat (diec. Poznań, arch. Warszawa, dek. Błonie)
▪ świgł, dr, s, Bartłomiej Ap, Litak 1996, s. 298.
Pawłowice, w, san
rzkat (diec. Kraków, arch. Kielce Dz, dek. Stężyca)
▪ świgł, dr, s, Jakub W Ap, Litak 1996, s. 213.
Pawłowice, w, san
rzkat (diec. Kraków, arch. Lublin, dek. Solec)
▪ świpom, dr, s, Jan Ch, par. Piotrawin, Litak 1996, s. 237.
Pawłowicze, w, kij
grkat (diec. Kijów-Wilno, arch. Kijów, dek. Dymir)
▪ świgł, s, NarNMP, Socjografia, s. 122; Pochilewicz, s. 130.
Pawłowicze, w, woł
grkat (diec. Włodzimierz, arch. Włodzimierz)
▪ świgł, Kołbuk 1998, s. 322; Skoczylas, Religia ta kultura, s. 60, 1715 r. (dek. Łokacze).
Pawłowo, w, gn
rzkat (diec. Gniezno, arch. Gniezno, dek. Gniezno - św. Trójca)
▪ świgł, dr, d, Marcin Bp, Litak 1996, s. 169.
Pawłowo, w, pom
rzkat (diec. Gniezno, arch. Kamień, dek. Tuchola)
▪ świpom, dr, s, Mikołaj Bp, par. Nowa Cerkiew Królewska, Litak 1996, s. 184.

Pawłowo Kościelne (Pawłowo), w, maz
rzkat (diec. Płock, arch. Płock, dek. Przasnysz)
▪ świgł, mr, s, Antoni Pad, Litak 1996, s. 268.
Pawłowo, zob. Pawłowo Kościelne, w, maz
Pawłów, m, rus
grkat (diec. Chełm, arch. Chełm, dek. Krasnystaw)
▪ świgł, dr, d, Barbara PM, Kołbuk 1998, s. 300.
rzkat (diec. Chełm, dek. Chełm)
▪ świgł, dr, d, Jan Ch, Litak 1996, s. 362.
Pawłów, w, beł
grkat (diec. Chełm, arch. Bełz, dek. Stojanów)
▪ świgł, dr, s, Kosma i Damian MM, Kołbuk 1998, s. 308.
Pawłów, w, san
rzkat (diec. Kraków, arch. Kielce Pr, dek. Kunów)
▪ świgł, dr, d, Jan Ch, Litak 1996, s. 215.
Pawłówka (Pawłówka, k. Berdyczowa), w, brac
grkat (diec. Kijów-Wilno, arch. Kijów, dek. Pohrebyszcze)
▪ świgł, dr, s, Jan Ew, Kołbuk 1998, s. 129; Socjografia, s. 148 (kij).
Pawłówka (Pawłówka, k. Humania), w, brac
grkat (diec. Kijów-Wilno, arch. Kijów, dek. Targowica)
▪ świgł, dr, s, Prakseda PM, Kołbuk 1998, s. 129 (istnienie cerkwi oraz przynależność dekanalna w XVIII w. wątpliwa).
Pawłówka (Pawłówka, k. Lipowca), w, brac
grkat (diec. Kijów-Wilno, arch. Kijów, dek. Przyłuka)
▪ świgł, dr, s, Św. Trójca, Kołbuk 1998, s. 129; Socjografia, s. 68; Wizytacje generalne, s. 820-825.
Pawłówka (Pawłówka, k. Olhopola), w, brac
grkat (diec. Kijów-Wilno, arch. Kijów, dek. Czeczelnik)
▪ świgł, dr, s, NarNMP, Kołbuk 1998, s. 129; Socjografia, s. 29.
Pawłówka (Pawłówka, k. Winnicy), w, brac
grkat (diec. Kijów-Wilno, arch. Kijów, dek. Winnica)
▪ świgł, dr, s, Jan Ew, Kołbuk 1998, s. 129; Socjografia, s. 86.
Pawłówka, k. Berdyczowa, zob. Pawłówka, w, brac
Pawłówka, k. Humania, zob. Pawłówka, w, brac
Pawłówka, k. Lipowca, zob. Pawłówka, w, brac
Pawłówka, k. Olhopola, zob. Pawłówka, w, brac
Pawłówka, k. Winnicy, zob. Pawłówka, w, brac
Pawłówko, w, poz
rzkat (diec. Poznań, arch. Poznań, dek. Buk)
▪ świpom, Mikołaj Bp, par. Buk, Litak 1996, s. 279.
Pawołocz, m, kij
grkat (diec. Kijów-Wilno, arch. Kijów, dek. Pawołocz)
▪ świgł, dr, s, WnNMP, Kołbuk 1998, s. 129; Socjografia, s. 145.
▪ świgł, dr, s, ObjPańskie, Kołbuk 1998, s. 129; Socjografia, s. 145.
▪ świgł, dr, s, Michał A, Kołbuk 1998, s. 129 (istnienie tej cerkwi wątpliwe, wg. Pochilewicza zniesiona jeszcze w XVIII w., s. 214).
▪ świgł, dr, s, OpNMP, Kołbuk 1998, s. 129; Socjografia, s. 145.
rzkat (diec. Kijów, dek. Chwastów)
▪ świgł, mr, s, NPNMP, Litak 1996, s. 371; Chachaj, Rozwój sieci świątyń katolickich, s. 35-36.
mojż
▪ świgł, Liczba głów, s. 403, 1765 r. (kahał); AJZR. 5.2, s. 6, 1765 r.; IJCP. US Commission No. UA05490101.
Pączewo, w, pom
rzkat (diec. Włocławek, arch. Gdańsk, dek. Gniew)
▪ świgł, mr, k, ZwNMP, Litak 1996, s. 338.
Pątnów, w, sier
rzkat (diec. Gniezno, arch. Ter. wieluńskie, dek. Krzepice)
▪ świgł, dr, k, Jan Ew, Litak 1996, s. 205.
Pcim, w, kr
rzkat (diec. Kraków, arch. Kraków, dek. Dobczyce)
▪ świgł, dr, s, Mikołaj Bp, Litak 1996, s. 218.
Pczany, w, rus
grkat (diec. Lwów, arch. Lwów, dek. Żydaczów)
▪ świgł, dr, s, Piotr i Paweł AAp, Kołbuk 1998, s. 201.
Pczelna (Pszczelna), w, brac
grkat (diec. Kijów-Wilno, arch. Kijów, dek. Teplik)
▪ świgł, dr, s, Michał A, Kołbuk 1998, s. 129; Socjografia, s. 80 (Pszczelna).
Peczanówka (Pieczanowka), w, kij
grkat (diec. Kijów-Wilno, arch. Kijów, dek. Cudnów)
▪ świgł, dr, s, Michał A, Kołbuk 1998, s. 129; Socjografia, s. 114 (Pieczanowka); Wizytacje generalne, s. 398.
Peczara (Pieczera, Pieczary Pietroszowskie), m, brac
grkat (diec. Kijów-Wilno, arch. Kijów, dek. Niemirów)
▪ świgł, dr, s, NarNMP T, Kołbuk 1998, s. 129; Socjografia, s. 62 (Pieczary Pietroszowskie).
mojż
▪ świgł, Liczba głów, s. 403, 1765 r.; AJZR. 5.2, s. 194, 1765 r.; IJCP. US Commission No. UA01600501.
Peczenia, w, rus
grkat (diec. Lwów, arch. Lwów, dek. Lwów)
▪ świgł, dr, s, Sobór NMP, Budzyński, Struktura, s. 137; Kołbuk 1998, s. 179 (dek. Gołogóry, Ucieczka do Egiptu NMP); Skoczylas, Niedatowanyj rejestr, s. 543; Duh, Pawlyszyn, Spis parafii 1782 r.; Skoczylas, Oficjalat Lwów, s. 136.
Peczeniżyn, m, rus
grkat (diec. Lwów, arch. Halicz, dek. Kołomyja)
▪ świgł, dr, k, Michał A, Kołbuk 1998, s. 208.
▪ świgł, dr, k, ZmPańskie, Kołbuk 1998, s. 208; Skoczylas, Oficjalat Halicz, s. 24.
Peczyska, w, pod
grkat (diec. Lwów, arch. Kamieniec Podolski, dek. Proskurów)
▪ świgł, dr, s, WnPańskie, Kołbuk 1998, s. 231 (kam); Skoczylas, Oficjalat Kamieniec Podolski, s. 79.
Peczyski, w, woł
grkat (diec. Łuck)
▪ świgł, dr, s, OpNMP, Kołbuk 1998, s. 287.
Pedosy, w, pod
grkat (diec. Lwów, arch. Kamieniec Podolski, dek. Czarny Ostrów)
▪ świgł, dr, s, OpNMP, Kołbuk 1998, s. 231 (kam); Skoczylas, Oficjalat Kamieniec Podolski, s. 46.
Pedosy (Podosówka), w, brac
grkat (diec. Kijów-Wilno, arch. Kijów, dek. Pohrebyszcze)
▪ świgł, dr, s, Mikołaj Bp, Kołbuk 1998, s. 129; Socjografia, s. 148 (Podosówka, kij).
Pedynki (Pidyniówka), w, kij
grkat (diec. Kijów-Wilno, arch. Kijów, dek. Lubar)
▪ świgł, dr, s, Św. Trójca, Kołbuk 1998, s. 129 (woł); Socjografia, s. 137 (Pidyniówka); Jabłonowski, Ziemie ruskie, nr 6 (woł); Krykun, Mapa województwa kijowskiego.
Pedynówka, w, kij
grkat (diec. Kijów-Wilno, arch. Kijów)
▪ świgł, dr, s, Michał A, Kołbuk 1998, s. 129; Pochilewicz, s. 401 (w 1741 i 1746 r. w dekanacie Smiła).
Pekałów, w, woł
grkat (diec. Łuck)
▪ świgł, dr, s, Kosma i Damian MM, Kołbuk 1998, s. 287.

Pekary, zob. Piekary, w, kij
Pelplin, w, pom
rzkat (diec. Włocławek, arch. Gdańsk, dek. Gniew)
▪ śwgł, Cystersi, mr, d, obsł. zak, Boże Ciało, Litak 1996, s. 338, 500.
▪ śwpom, Cystersi, zak, Stanisław Bp, Litak 1996, s. 500.
Pełcza, w, woł
grkat (diec. Łuck)
▪ śwgł, dr, s, NPNMP, Kołbuk 1998, s. 287.
Pełczyska, w, san
rzkat (diec. Kraków, arch. Wiślica Pr, dek. Sokolina)
▪ śwgł, mr, s, Wojciech Bp, Litak 1996, s. 252.
Pełkinie, w, rus
grkat (diec. Przemyśl, dek. Jarosław)
▪ śwgł, dr, s, Mikołaj Bp, Budzyński, Ludność, II, s. 277; Kołbuk 1998, s. 248.
Pełnatycze, w, rus
grkat (diec. Przemyśl, dek. Pruchnik)
▪ śwgł, dr, s, OfNMP, Budzyński, Ludność, II, s. 278; Kołbuk 1998, s. 257.
Pełża, w, woł
grkat (diec. Łuck)
▪ śwgł, dr, s, NarNMP, Kołbuk 1998, s. 287.
Penezewicze, zob. Pieniażewicze, w, kij
Penkuhl, zob. Pieniężnica, w, pom
Peratyn, w, beł
grkat (diec. Chełm, arch. Bełz, dek. Stojanów)
▪ śwgł, dr, s, Jerzy M, Kołbuk 1998, s. 308.
Peredmirka, w, woł
grkat (diec. Łuck)
▪ śwgł, dr, s, Prakseda PM, Kołbuk 1998, s. 287.
Perehińsko, w, rus
grkat (diec. Lwów, arch. Halicz, dek. Rożniatów)
▪ śwgł, dr, s, Św. Duch, Kołbuk 1998, s. 211 (dek. Perehińsko, d); Skoczylas, Niedatowanyj rejestr, s. 573 (ZDucha Św.); Duh, Pawlyszyn, Spis parafii 1782 r. (Św. Trójca); Skoczylas, Oficjalat Halicz, s. 34.
▪ śwgł, dr, s, NarNMP, Kołbuk 1998, s. 211 (dek. Perehińsko); Skoczylas, Oficjalat Halicz, s. 34 (Górna).
▪ śwgł, dr, s, NarPańskie, Skoczylas, Niedatowanyj rejestr, s. 573; Duh, Pawlyszyn, Spis parafii 1782 r. (NarNMP); Skoczylas, Oficjalat Halicz, s. 34 (Dolna).
Perehonka, w, pod
grkat (diec. Lwów, arch. Kamieniec Podolski, dek. Czarny Ostrów)
▪ śwgł, dr, s, Demetriusz M, Kołbuk 1998, s. 232 (kam); Skoczylas, Oficjalat Kamieniec Podolski, s. 46.
Perehonówka (Perehonówka, k. Humania), w, brac
grkat (diec. Kijów-Wilno, arch. Kijów, dek. Targowica)
▪ śwgł, dr, s, PKrzyża Św, Kołbuk 1998, s. 129; Socjografia, s. 77.
Perehonówka (Perehonówka, k. Wasylkowa), w, kij
grkat (diec. Kijów-Wilno, arch. Kijów, dek. Kaniów)
▪ śwgł, dr, s, NarNMP, Kołbuk 1998, s. 129; Socjografia, s. 128.
Perehonówka, k. Humania, zob. Perehonówka, w, brac
Perehonówka, k. Wasylkowa, zob. Perehonówka, w, kij
Perehowce, zob. Pirohowce, w, pod
Perejampol, zob. Polampol, w, brac
Perejma (Pereyma), w, brac
grkat (diec. Kijów-Wilno, arch. Kijów, dek. Bałta)
▪ śwgł, s, WnNMP, Socjografia, s. 51; SGKP. VII, s. 957 (wezwanie z 1876 r.).
Perekale, w, woł
grkat (diec. Łuck)
▪ śwgł, dr, s, OpNMP, Kołbuk 1998, s. 287.
Perekoryńce, w, pod
grkat (diec. Lwów, arch. Bar, dek. Mohylów)
▪ śwgł, dr, s, Mikołaj Bp, Kołbuk 1998, s. 232 (kam); Skoczylas, Oficjalat Bar, s. 24.
Perekosy, w, rus
grkat (diec. Lwów, arch. Halicz, dek. Kałusz)
▪ śwgł, dr, s, Michał A, Kołbuk 1998, s. 217; Skoczylas, Oficjalat Halicz, s. 18.
Peremiłów, w, rus
grkat (diec. Lwów, arch. Brzeżany, dek. Trembowla)
▪ śwgł, dr, s, Michał A, Budzyński, Struktura, s. 139; Kołbuk 1998, s. 180 (dek. Janów); Duh, Pawlyszyn, Spis parafii 1782 r. (Mikołaj Bp); Skoczylas, Oficjalat Brzeżany, s. 92.
Peremorówka, zob. Peremurówka, w, woł
Peremurówka (Peremorówka), w, woł
grkat (diec. Łuck)
▪ śwgł, dr, s, OpNMP, Kołbuk 1998, s. 287.
Peremyl, w, woł
grkat (diec. Łuck)
▪ śwgł, dr, s, OpNMP, Kołbuk 1998, s. 287.
▪ śwgł, dr, s, Prakseda PM, Kołbuk 1998, s. 287.
Pereniatyn, w, woł
grkat (diec. Łuck)
▪ śwgł, dr, s, Św. Trójca, Kołbuk 1998, s. 287.
Perepelniki (Perepielniki), w, rus
grkat (diec. Lwów, arch. Lwów, dek. Złoczów)
▪ śwgł, dr, s, Kosma i Damian MM, Kołbuk 1998, s. 198 (Perepielniki).
Perepielniki, zob. Perepelniki, w, rus
Perepilczyńce (Przepilczyńce), w, pod
grkat (diec. Lwów, arch. Bar, dek. Szarogród)
▪ śwgł, dr, s, Mikołaj Bp, Kołbuk 1998, s. 232 (kam); Skoczylas, Oficjalat Bar, s. 39.
Pererosłe, w, woł
grkat (diec. Łuck)
▪ śwgł, dr, s, Św. Trójca, Kołbuk 1998, s. 287.
Pererów, w, rus
grkat (diec. Lwów, arch. Halicz, dek. Zabłotów)
▪ śwgł, dr, s, NarNMP, Kołbuk 1998, s. 208 (dek. Kołomyja); Skoczylas, Oficjalat Halicz, s. 51; Skoczylas, Oficjalat Halicz, s. 51.
Peresłowicze, zob. Peresołowice, w, beł
Peresołowice (Peresłowicze), w, beł
grkat (diec. Chełm, arch. Chełm, dek. Hrubieszów)
▪ śwgł, dr, s, Mikołaj Bp, Kołbuk 1998, s. 299 (Peresłowicze); Janeczek, Osadnictwo, mapa 10; Jabłonowski, Ziemie ruskie, nr 2 (włość hrubieszowska).
Peresopnica, w, woł
grkat (diec. Łuck)
▪ śwgł, dr, s, Mikołaj Bp, Kołbuk 1998, s. 287.
Perespa, w, beł
grkat (diec. Chełm, arch. Chełm, dek. Tyszowce)
▪ śwgł, dr, k, Michał A, Kołbuk 1998, s. 304.
Perespa, w, beł
grkat (diec. Chełm, arch. Bełz, dek. Stojanów)
▪ śwgł, dr, s, PKrzyża Św, Kołbuk 1998, s. 308.
Pereweredów, w, woł
grkat (diec. Łuck)
▪ śwgł, dr, s, WnNMP, Kołbuk 1998, s. 287.
Pereyma, zob. Perejma, w, brac

Perkowicze, w, woł
grkat (diec. Włodzimierz, arch. Włodzimierz)
▪ śwgł, dr, s, Michał A, Kołbuk 1998, s. 322.
Perlejewo (Pierlejów), w, podl
rzkat (diec. Łuck, arch. Brześć, dek. Drohiczyn)
▪ śwgł, dr, s, PPańskie, Litak 1996, s. 383 (Pierlejów).
Perłowce (Perłów), w, rus
grkat (diec. Lwów, arch. Halicz, dek. Kałusz)
▪ śwgł, dr, d, PKrzyża Św., Kołbuk 1998, s. 217 (s, Prakseda PM); Skoczylas, Niedatowanyj rejestr, s. 569; Duh, Pawlyszyn, Spis parafii 1782 r.; Skoczylas, Oficjalat Halicz, s. 18.
Perłów, zob. Perłowce, w, rus
Perwiatycze, w, beł
grkat (diec. Chełm, arch. Bełz, dek. Tartaków)
▪ śwgł, dr, s, Michał A, Kołbuk 1998, s. 309.
Peski, zob. Pieski, w, kij
Pestlin, zob. Postolin, w, malb
Peterawe, zob. Piotrowo, w, poz
Peterkow, zob. Pietrzykowo, w, pom
Petershagen, zob. Żelichowo, w, malb
Peterswalde, zob. Cierznie, w, pom
Peterswalde, zob. Piotraszewo, w, war
Peterswalde, zob. Piotrowiec, w, war
Petlikowce Nowe, w, rus
grkat (diec. Lwów, arch. Brzeżany, dek. Zarwanica)
▪ śwgł, dr, s, Demetriusz M, Kołbuk 1998, s. 195.
Petlikowce Stare (Petlikowice), w, rus
rzkat (diec. Lwów, arch. Lwów, dek. Buczacz)
▪ śwgł, dr, s, NarNMP, Litak 1996, s. 375 (Petlikowice).
Petlikowice, zob. Petlikowce Stare, w, rus
Petowce, zob. Półtowce, w, brac
Petranie, zob. Petrany, w, pod
Petranka (Petranka Dolna, Petranka Górna), w, rus
grkat (diec. Lwów, arch. Halicz, dek. Kałusz)
▪ śwgł, dr, k, Jerzy M, Kołbuk 1998, s. 211 (Petranka Górna, dek. Perehińsko); Skoczylas, Oficjalat Halicz, s. 19.
▪ śwgł, dr, k, Mikołaj Bp, Kołbuk 1998, s. 211 (Petranka Dolna, dek. Perehińsko); Skoczylas, Oficjalat Halicz, s. 19.
Petranka Dolna, zob. Petranka, w, rus
Petranka Górna, zob. Petranka, w, rus
Petrany (Petranie), w, pod
grkat (diec. Lwów, arch. Bar, dek. Bar)
▪ śwgł, dr, k, WnNMP, Kołbuk 1998, s. 232 (kam); Skoczylas, Oficjalat Bar, s. 7.
Petraszówka (Petraszówka, k. Bracławia), w, brac
grkat (diec. Kijów-Wilno, arch. Kijów, dek. Krasne)
▪ śwgł, dr, s, Kołbuk 1998, s. 129 (przynależność dekanalna wątpliwa).
Petraszówka (Petraszówka, k. Hajsyna, Pietraszówka), w, brac
grkat (diec. Kijów-Wilno, arch. Kijów, dek. Hajsyn)
▪ śwgł, dr, s, Mikołaj Bp, Kołbuk 1998, s. 130; Socjografia, s. 35 (Pietraszówka).
Petraszówka (Petraszówka, k. Jampola, Pietraszówka), w, pod
grkat (diec. Kijów-Wilno, arch. Kijów, dek. Jaruga)
▪ śwgł, dr, k, Prakseda PM, Kołbuk 1998, s. 130; Socjografia, s. 47 (brac, patronat Teodora Potockiego, starosty jarudzkiego).
Petraszówka, zob. Pietraszówka, w, kij
Petraszówka, k. Bracławia, zob. Petraszówka, w, brac
Petraszówka, k. Hajsyna, zob. Petraszówka, w, brac
Petraszówka, k. Jampola, zob. Petraszówka, w, pod
Petrykowce, w, pod
grkat (diec. Kijów-Wilno, arch. Kijów, dek. Pików)
▪ śwgł, dr, s, OpNMP, Kołbuk 1998, s. 130; Socjografia, s. 65 (brac, patronat Kraszewskiego, starosty ułanowskiego).
Petrykozy (Potrykozy), w, san
rzkat (diec. Gniezno, arch. Kurzelów, dek. Żarnów)
▪ śwgł, dr, s, Dorota PM, Litak 1996, s. 190.
Petryków, w, rus
grkat (diec. Lwów, arch. Brzeżany, dek. Tarnopol)
▪ śwgł, dr, k, Eliasz Pr, Kołbuk 1998, s. 193 (s); Skoczylas, Oficjalat Brzeżany, s. 88.
Petrykówka, w, kij
grkat (diec. Kijów-Wilno, arch. Kijów, dek. Lisianka)
▪ śwgł, dr, k, Św. Trójca, Kołbuk 1998, s. 130 (prawdopodobnie w dekanacie Lisianka).
Petryłów, w, rus
grkat (diec. Lwów, arch. Halicz, dek. Uście Zielone)
▪ śwgł, dr, s, Kosma i Damian MM, Kołbuk 1998, s. 216; Budzyński, Kresy, I, s. 218 (dek. Uście Zielone, na mapie w dek. Tłumacz).
Petrymany, w, pod
grkat (diec. Lwów, arch. Bar, dek. Snitków)
▪ śwgł, dr, k, Jan Ew, Kołbuk 1998, s. 232 (kam, Bazyli W); Skoczylas, Oficjalat Bar, s. 32.
Pettelkau, zob. Pierzchały, w, war
Pęchowo, w, in
rzkat (diec. Włocławek, arch. Kruszwica, dek. Inowrocław)
▪ śwgł, mr, k, Św. Trójca, Litak 1996, s. 336.
Pęcice Duże (Pęcice), w, maz
rzkat (diec. Poznań, arch. Warszawa, dek. Błonie)
▪ śwgł, dr, s, Piotr i Paweł AAp, Litak 1996, s. 298.
Pęcice, zob. Pęcice Duże, w, maz
Pęczniew, w, sier
rzkat (diec. Gniezno, arch. Uniejów, dek. Uniejów)
▪ śwgł, dr, s, Katarzyna PM, Litak 1996, s. 203.
Pęperzyn, w, in
lut
▪ śwgł, AAGn. CE42, s. 686-688, 1766 r. (dysydenci).
Pępowo, w, poz
rzkat (diec. Poznań, arch. Śrem, dek. Krobia)
▪ śwgł, dr, s, Jadwiga Wd, Andrzej Ap, Litak 1996, s. 293.
Pęsy-Lipno, zob. Lipno, w, maz
Pętna, w, kr
grkat (diec. Przemyśl, dek. Biecz)
▪ śwgł, dr, k, Prakseda PM, Kołbuk 1998, s. 241; Budzyński, Ludność, II, s. 278.
Piadyki, w, rus
grkat (diec. Lwów, arch. Halicz, dek. Żuków)
▪ śwgł, dr, s, OpNMP, Kołbuk 1998, s. 219.
Piane, zob. Pjanie, w, woł
Pianie, zob. Pjanie, w, woł
Pianowice, w, rus
grkat (diec. Przemyśl, dek. Sambor)
▪ śwgł, dr, s, Michał A, Budzyński, Ludność, II, s. 278; Kołbuk 1998, s. 260.
Piaseczna, w, rus
grkat (diec. Lwów, arch. Lwów, dek. Rozdół)
▪ śwgł, dr, s, WnNMP, Kołbuk 1998, s. 188; Duh, Pawlyszyn, Spis parafii 1782 r. (OfNMP); Skoczylas, Oficjalat Lwów, s. 141.
Piaseczna Góra, zob. Piaski, m, poz
Piaseczna Nowa, w, pod
grkat (diec. Lwów, arch. Kamieniec Podolski, dek. Smotrycz)

▪ śwgł, dr, s, Demetriusz M, Kołbuk 1998, s. 232 (kam); Skoczylas, Oficjalat Kamieniec Podolski, s. 92.
Piaseczna Stara, w, pod
grkat (diec. Lwów, arch. Kamieniec Podolski, dek. Smotrycz)
▪ śwgł, dr, s, WnNMP, Kołbuk 1998, s. 232 (kam); Skoczylas, Oficjalat Kamieniec Podolski, s. 92.
Piaseczno, m, maz
rzkat (diec. Poznań, arch. Warszawa, dek. Piaseczno)
▪ śwgł, mr, k, Wszyscy Św, Litak 1996, s. 302.
Piaseczno, w, pom
rzkat (diec. Włocławek, arch. Gdańsk, dek. Gniew)
▪ śwgł, mr, k, NarNMP, Litak 1996, s. 338.
Piaseczno, w, san
rzkat (diec. Gniezno, arch. Kurzelów, dek. Przytyk)
▪ śwpom, Anna, par. Lisów, Litak 1996, s. 189.
Piaseczno, w, woł
grkat (diec. Chełm, arch. Chełm, dek. Kaszogród)
▪ śwgł, dr, d, Michał A, Kołbuk 1998, s. 300.
Piaseczno (Blumenwerder, Blumwart), w, drah
lut
▪ śwpom, par. Siemczyno, Thomas, Altes und Neues, s. 104, 1750 r.
Piasek Wielki, w, san
rzkat (diec. Kraków, arch. Kraków, dek. Opatowiec)
▪ śwgł, mr, s, Katarzyna PM, Litak 1996, s. 223.
Piasek, zob. Kraków, m, kr
Piaski, m, lub
kalw
▪ śwgł, dr, s, AAL. Rep60 A103, k. 177, 1748 r.; Kossowski, Protestantyzm, s. 232; Kriegseisen, Ewangelicy, s. 60; Bem, Zarys dziejów, s. 94.
rzkat (diec. Kraków, arch. Lublin, dek. Parczew)
▪ śwgł, dr-mr, s, Św. Krzyż, Litak 1996, s. 236.
lut
▪ śwgł, mr, s, AAL. Rep60 A103, k. 177, 1748 r.; AAL. Rep60 A104, s. 597, 1781 r. (predykant przyjeżdża ze Sławatycz trzy razy na rok); Kossowski, Protestantyzm, s. 232; Bem, Zarys dziejów, s. 94.
mojż
▪ śwgł, AAL. Rep60 A103, k. 177v, 1748 r.; Liczba głów, s. 398, 1765 r.; Muszyńska, Żydzi, s. 124.
Piaski, w, brzkuj
rzkat (diec. Włocławek, arch. Włocławek, dek. Radziejów)
▪ śwgł, dr, s, Jan Ch, Litak 1996, s. 345.
Piaski, w, brzkuj
rzkat (diec. Włocławek, arch. Kruszwica, dek. Kruszwica)
▪ śwpom, dr, s, Ścięcie Jana Ch, par. Ostrów, Litak 1996, s. 337.
Piaski, w, rus
grkat (diec. Lwów, arch. Lwów, dek. Szczerzec)
▪ śwgł, dr, k, Jan Chryzostom, Kołbuk 1998, s. 192 (s); Skoczylas, Oficjalat Lwów, s. 150.
Piaski, w, sier
rzkat (diec. Gniezno, arch. Uniejów, dek. Szadek)
▪ śwpom, dr, d, par. Strońsko, Litak 1996, s. 202.
Piaski (Piaseczna Góra, Sandberg), m, poz
mojż
▪ śwgł, AAP. AV32, s. 316, 333, 1777 r.; IJCP. US Commission No. POCE000319.
Piaski (Piaski Żydowskie, Kazimierz Żydowski, Lublin), w, lub
mojż
▪ śwgł, dr, Liczba głów, s. 398, 1765 r.; Muszyńska, Żydzi, s. 118; Kuwałek, Lubelskie synagogi (obecnie część Lublina, ul. 1 maja).
Piaski Berszadkie (Piaski Berszadzkie), w, brac
grkat (diec. Kijów-Wilno, arch. Kijów, dek. Berszada)
▪ śwgł, dr, s, WnNMP, Kołbuk 1998, s. 130 (Piaski Berszadzkie); Socjografia, s. 19 (prawdopodobnie jako druga cerkiew w miejscowości Berszada).
Piaski Berszadzkie, zob. Piaski Berszadkie, w, brac
Piaski Żydowskie, zob. Piaski, w, lub
Piaski, zob. Pieski, w, kij
Piaski, zob. Nowa Karczma, w, pom
Piasków, w, woł
grkat (diec. Łuck)
▪ śwgł, dr, s, OpNMP, Kołbuk 1998, s. 287; Kondratiuk, Dżereła z istorii, 1791-1792 r. (dek. Stepań).
Piasoczyn, w, brac
grkat (diec. Kijów-Wilno, arch. Kijów, dek. Woronowica)
▪ śwgł, dr, d, Jan Ew, Kołbuk 1998, s. 130; Socjografia, s. 89 (patronat należał do Sawickiego, sędziego pogranicznego); SGKP. VIII, s. 58 (NMP).
Piatka (Piatki), m, kij
grkat (diec. Kijów-Wilno, arch. Kijów, dek. Cudnów)
▪ śwgł, dr, s, ZmPańskie, Kołbuk 1998, s. 130 (WnPańskie); Socjografia, s. 114; Wizytacje generalne, s. 251-255.
Piatki, zob. Piatka, m, kij
Piatniczany (Pietniczany), w, pod
grkat (diec. Lwów, arch. Kamieniec Podolski, dek. Skała)
▪ śwgł, dr, k, WnNMP, Kołbuk 1998, s. 232 (kam, Prakseda PM); Skoczylas, Oficjalat Kamieniec Podolski, s. 87.
Piatyhorce, zob. Pięciogóry, w, woł
Piatyhorka, w, kij
grkat (diec. Kijów-Wilno, arch. Kijów, dek. Berdyczów)
▪ śwgł, dr, s, PKrzyża Św, Kołbuk 1998, s. 130; Socjografia, s. 101.
Piatyhory, m, brac
grkat (diec. Kijów-Wilno, arch. Kijów, dek. Tetyjów)
▪ śwgł, dr, s, Mikołaj Bp, Kołbuk 1998, s. 130; Socjografia, s. 83.
▪ śwgł, dr, s, WnNMP, Kołbuk 1998, s. 130; Socjografia, s. 83.
Piatyhory, w, brac
grkat (diec. Kijów-Wilno, arch. Kijów, dek. Sokołówka)
▪ śwgł, s, Socjografia, s. 74 (lokalizacja miejscowości nieznana).
Piatyhory, zob. Pięciogóry, w, woł
Piątek, m, łęcz
rzkat (diec. Gniezno, arch. Łęczyca, dek. Zgierz)
▪ śwgł, mr, d, WnNMP, Litak 1996, s. 195.
▪ śwpom, mk, NMP, par. Piątek, Litak 1996, s. 195.
▪ śwpom, mk, kłs, Św. Duch, par. Piątek, Litak 1996, s. 195.
▪ śwpom, dr, Wawrzyniec M, par. Piątek, Litak 1996, s. 195.
mojż
▪ śwgł, Liczba głów, s. 406, 1765 r.; IJCP. US Commission No. POCE000623; Fijałkowski, Żydzi w województwach łęczyckim i rawskim, s. 63, 66 (przykahałek).
Piątek Wielki, w, kal
rzkat (diec. Gniezno, arch. Kalisz, dek. Stawiszyn)
▪ śwgł, dr, s, Marcin Bp, Litak 1996, s. 179.
Piątkowa, w, rus
grkat (diec. Przemyśl, dek. Bircza)
▪ śwgł, dr, s, Demetriusz M, Budzyński, Ludność, II, s. 278; Kołbuk 1998, s. 243.
Piątkowka Słoboda, zob. Piątkówka, w, brac
Piątkowka Stara, zob. Piątkówka, w, brac
Piątkówka (Piątkowka Stara, Piątkowka Słoboda), w, brac
grkat (diec. Kijów-Wilno, arch. Kijów, dek. Czeczelnik)

▪ śwgł, s, NMP, Socjografia, s. 29 (Piątkowka Stara); SGKP. VIII, s. 67.
▪ śwgł, s, Socjografia, s. 29 (Piątkowka Słoboda).
Piątnica, w, maz
rzkat (diec. Płock, arch. Pułtusk, dek. Wizna)
▪ śwgł, dr, d, PPańskie, Bartłomiej Ap, Litak 1996, s. 276.
Pidyniówka, zob. Pedynki, w, kij
Piecewo, w, gn
rzkat (diec. Gniezno, arch. Kamień, dek. Łobżenica)
▪ śwpom, dr, par. Krajenka, Litak 1996, s. 183.
lut
▪ śwgł, dr, AAGn. CE42, s. 394-396, 1766 r. (zbór dysydencki).
Pieczanowka, zob. Peczanówka, w, kij
Pieczarna, w, pod
grkat (diec. Lwów, arch. Kamieniec Podolski, dek. Czerwonogród)
▪ śwgł, dr, k, Michał A, Kołbuk 1998, s. 232 (kam, s); Skoczylas, Oficjalat Kamieniec Podolski, s. 50.
Pieczarna, w, woł
grkat (diec. Łuck)
▪ śwgł, dr, s, Mikołaj Bp, Kołbuk 1998, s. 287.
Pieczary Pietroszowskie, zob. Peczara, m, brac
Pieczera, zob. Peczara, m, brac
Pieczew, w, łęcz
rzkat (diec. Gniezno, arch. Łęczyca, dek. Kłodawa)
▪ śwgł, Stanisław Bp, Rozalia P, Litak 1996, s. 191.
Pieczychwosty, w, rus
grkat (diec. Lwów, arch. Lwów, dek. Kamionka Strumiłowa)
▪ śwgł, dr, s, Demetriusz M, Budzyński, Struktura, s. 136; Kołbuk 1998, s. 183 (dek. Kulików); Skoczylas, Oficjalat Lwów, s. 128.
Pieczychwosty, w, woł
grkat (diec. Łuck)
▪ śwgł, Kołbuk 1998, s. 287.
Pieczyska, w, maz
rzkat (diec. Poznań, arch. Warszawa, dek. Warka)
▪ śwgł, mr, s, NPNMP, Maria Magdalena, Litak 1996, s. 304.
Pieczyska, w, poz
rzkat (diec. Poznań, arch. Poznań, dek. Czarnków)
▪ śwpom, dr, par. Człopa, Litak 1996, s. 281.
Pieczywody, w, woł
grkat (diec. Łuck)
▪ śwgł, dr, s, Demetriusz M, Kołbuk 1998, s. 287; Kondratiuk, Dżereła z istorii, 1791-1792 r. (dek. Korzec).
Piekara, zob. Piekary, w, kij
Piekary (Pekary, Piekara), w, kij
grkat (diec. Kijów-Wilno, arch. Kijów, dek. Moszny)
▪ śwgł, dr, s, OfNMP, Kołbuk 1998, s. 130; Socjografia, s. 139 (Piekara).
Piekoszów (Piękoszów), w, san
rzkat (diec. Gniezno, arch. Kurzelów, dek. Małogoszcz)
▪ śwgł, dr, s, Jakub W Ap, Litak 1996, s. 187.
Piekuty Nowe (Piekuty), w, podl
rzkat (diec. Łuck, arch. Brześć, dek. Brańsk)
▪ śwpom, dr, s, Kazimierz Królewicz, par. Domanów, Litak 1996, s. 382 (Piekuty).
Piekuty, zob. Piekuty Nowe, w, podl
Pielgrzymka, w, kr
grkat (diec. Przemyśl, dek. Biecz)
▪ śwgł, dr, s, Michał A, Kołbuk 1998, s. 241; Budzyński, Ludność, II, s. 279.
Pielnia, w, rus
grkat (diec. Przemyśl, dek. Sanok)
▪ śwgł, dr, s, Jan Ew, Budzyński, Ludność, II, s. 279; Kołbuk 1998, s. 261.
Pieniaki, w, rus
grkat (diec. Lwów, arch. Lwów, dek. Złoczów)
▪ śwgł, dr, s, ZmPańskie, Kołbuk 1998, s. 198 (mr); Skoczylas, Oficjalat Lwów, s. 153.
Pieniany, w, beł
grkat (diec. Chełm, arch. Chełm, dek. Tyszowce)
▪ śwgł, dr, s, NMPR, Kołbuk 1998, s. 304.
Pieniażewicze (Penezewicze), w, kij
grkat (diec. Kijów-Wilno, arch. Kijów, dek. Radomyśl)
▪ śwgł, dr, s, Michał A, Kołbuk 1998, s. 130; Socjografia, s. 151.
Pieniążkowo, w, pom
rzkat (diec. Włocławek, arch. Gdańsk, dek. Nowe)
▪ śwgł, mr, d, Jan Ch, Litak 1996, s. 340.
Pieniężnica (Penkuhl), w, pom
rzkat (diec. Gniezno, arch. Kamień, dek. Człuchów)
▪ śwpom, dr, k, Marcin Bp, par. Koczała, Litak 1996, s. 181.
Pieniężno (Mehlsack), m, war
rzkat (diec. Warmia, dek. Pieniężno)
▪ śwgł, mr, d, Piotr i Paweł AAp, Litak 1996, s. 414.
▪ śwpom, d, Jakub W Ap, par. Pieniężno, Litak 1996, s. 414.
Pieńkówka (Pieńkówka, k. Krasnego), w, brac
grkat (diec. Kijów-Wilno, arch. Kijów, dek. Krasne)
▪ śwgł, dr, s, Michał A, Kołbuk 1998, s. 130; Socjografia, s. 59.
Pieńkówka (Pieńkówka, k. Litynia), w, brac
grkat (diec. Kijów-Wilno, arch. Kijów, dek. Winnica)
▪ śwgł, dr, s, Mikołaj Bp, Kołbuk 1998, s. 130; Socjografia, s. 86.
Pieńkówka (Pieńkówka, k. Tomaszpola), w, brac
grkat (diec. Kijów-Wilno, arch. Kijów, dek. Komargród)
▪ śwgł, dr, s, Michał A, Kołbuk 1998, s. 130; Socjografia, s. 56 (patronat Teodora Potockiego, starosty jarudzkiego).
Pieńkówka, k. Krasnego, zob. Pieńkówka, w, brac
Pieńkówka, k. Litynia, zob. Pieńkówka, w, brac
Pieńkówka, k. Tomaszpola, zob. Pieńkówka, w, brac
Pieranie, w, in
rzkat (diec. Włocławek, arch. Kruszwica, dek. Gniewkowo)
▪ śwgł, dr, s, Mikołaj Bp, Litak 1996, s. 335.
Pierlejów, zob. Perlejewo, w, podl
Pieroszki, zob. Pirożki, w, kij
Pierowa Wola, w, brzkuj
rzkat (diec. Włocławek, arch. Włocławek, dek. Kowal)
▪ śwpom, dr, s, Andrzej Ap, par. Lubień, Litak 1996, s. 344.
Pierzchały (Pettelkau), w, war
rzkat (diec. Warmia, dek. Braniewo)
▪ śwpom, mr, d, NarNMP, Małgorzata PM, par. Szalmia, Litak 1996, s. 410.
Pierzchnica, m, san
rzkat (diec. Kraków, arch. Wiślica Pr, dek. Kije)
▪ śwgł, dr, k, Małgorzata PM, Litak 1996, s. 250.
▪ śwpom, dr, Anna, par. Pierzchnica, Litak 1996, s. 251.
Pierzchno, w, kal
rzkat (diec. Poznań, arch. Poznań, dek. Środa)
▪ śwpom, Stanisław Bp, par. Kórnik, Litak 1996, s. 286.
Piesiec, w, pod
grkat (diec. Lwów, arch. Bar, dek. Snitków)
▪ śwgł, dr, k, NarNMP, Kołbuk 1998, s. 232 (kam); Skoczylas, Oficjalat Bar, s. 32.

Pieske, zob. Pieski, w, poz
Pieski (Pieske), w, poz
lut
▪ śwgł, Werner, Geschichte der evangelischen Parochien, s. 258-259; Merczyng, Zbory, s. 159.
Pieski (Piski, Peski, Piaski), w, kij
grkat (diec. Kijów-Wilno, arch. Kijów, dek. Żytomierz)
▪ śwgł, dr, s, Jerzy M, Kołbuk 1998, s. 130; Wizytacje generalne, s. 53.
Pieskowa Skała, zob. Sułoszowa, w, kr
Pieszczalniki (Piszczalniki), w, kij
grkat (diec. Kijów-Wilno, arch. Kijów, dek. Kaniów)
▪ śwgł, dr, k, NarNMP, Kołbuk 1998, s. 130; Socjografia, s. 129 (Piszczalniki, patronat Stanisława Poniatowskiego, bratanka Stanisława Augusta).
Pieszczana (Piszczana), m, brac
grkat (diec. Kijów-Wilno, arch. Kijów, dek. Bałta)
▪ śwgł, dr, s, WnNMP, Kołbuk 1998, s. 130; Socjografia, s. 51 (Piszczana, patronat Józefa Lubomirskiego, starosty romanowskiego).
Pieszczanica, w, kij
grkat (diec. Kijów-Wilno, arch. Kijów, dek. Owrucz)
▪ śwgł, s, Socjografia, s. 142.
Pieszczanka, zob. Piszczanka, m, brac
Pieszczańska Słoboda (Curkanówka, Słobodka), w, brac
grkat (diec. Kijów-Wilno, arch. Kijów, dek. Bałta)
▪ śwgł, s, Socjografia, s. 49 (Curkanówka, patronat Józefa Lubomirskiego, starosty romanowskiego).
Pieszki, w, kij
grkat (diec. Kijów-Wilno, arch. Kijów, dek. Korsuń)
▪ śwgł, dr, k, NarNMP, Kołbuk 1998, s. 130; Socjografia, s. 131 (patronat Stanisława Poniatowskiego, bratanka Stanisława Augusta).
Pieszkowce, zob. Pyszkowce, w, rus
Pietkowo, w, podl
rzkat (diec. Łuck, arch. Brześć, dek. Bielsk Podlaski)
▪ śwgł, dr, s, NPNMP, Anna, Mikołaj Bp, Stanisław Bp, Walenty, Zofia MM, Litak 1996, s. 381.
Pietnice, w, rus
grkat (diec. Przemyśl, dek. Dobromil)
▪ śwgł, dr, k, Prakseda PM, Budzyński, Ludność, II, s. 279; Kołbuk 1998, s. 244.
Pietniczany, w, brac
grkat (diec. Kijów-Wilno, arch. Kijów, dek. Winnica)
▪ śwgł, dr, s, NarNMP, Kołbuk 1998, s. 130; Socjografia, s. 86.
Pietniczany, w, rus
grkat (diec. Lwów, arch. Lwów, dek. Strzeliska Nowe)
▪ śwgł, dr, k, Prakseda PM, Budzyński, Struktura, s. 138; Kołbuk 1998, s. 172 (dek. Bóbrka, s); Skoczylas, Oficjalat Lwów, s. 146.
Pietniczany, w, rus
grkat (diec. Przemyśl, dek. Stryj)
▪ śwgł, dr, s, Prakseda PM, Budzyński, Ludność, II, s. 279; Kołbuk 1998, s. 267.
Pietniczany, zob. Piatniczany, w, pod
Pietraszówka (Pietroszówka, Petraszówka), w, kij
grkat (diec. Kijów-Wilno, arch. Kijów, dek. Wołodarka)
▪ śwgł, dr, s, Jan Ch, Kołbuk 1998, s. 129; Socjografia, s. 157 (Pietroszówka).
Pietraszówka, zob. Petraszówka, w, brac
Pietraszówka, zob. Petraszówka, w, pod
Pietroszówka, zob. Pietraszówka, w, kij
Pietruszki, w, kij
grkat (diec. Kijów-Wilno, arch. Kijów, dek. Korsuń)
▪ śwgł, dr, k, PPańskie, Kołbuk 1998, s. 130; Socjografia, s. 131 (patronat Stanisława Poniatowskiego, bratanka Stanisława Augusta).
Pietrycze, w, beł
grkat (diec. Lwów, arch. Lwów, dek. Biały Kamień)
▪ śwgł, dr, s, NarNMP, Kołbuk 1998, s. 170 (rus); Janeczek, Osadnictwo, s. 379 (ziemia lwowska); Jabłonowski, Ziemie ruskie, nr 2 (beł); Duh, Pawlyszyn, Spis parafii 1782 r. (dek. Złoczów); Skoczylas, Oficjalat Lwów, s. 107; Budzyński, Kresy, II, mapa 25.
Pietrzykowo (Peterkow, Gross Peterkau), w, pom
lut
▪ śwpom, par. Świeszyno, Rhesa II, s. 23, 1834 r. (pastorzy od 1752); Klemp, Protestanci, s. 214.
Pięciogóry (Piatyhory, Piatyhorce), w, woł
grkat (diec. Łuck)
▪ śwgł, dr, s, NarNMP, Kołbuk 1998, s. 283.
Piękoszów, zob. Piekoszów, w, san
Pij, zob. Pije, w, kij
Pije (Pij, Pijowce), w, kij
grkat (diec. Kijów-Wilno, arch. Kijów, dek. Kaniów)
▪ śwgł, dr, k, WnNMP, Kołbuk 1998, s. 130; Socjografia, s. 128 (Pijowce, patronat Stanisława Poniatowskiego, bratanka Stanisława Augusta).
Pijowce, zob. Pije, w, kij
Pikowiec, w, kij
grkat (diec. Kijów-Wilno, arch. Kijów, dek. Białołówka)
▪ śwgł, dr, s, Mikołaj Bp, Kołbuk 1998, s. 130; Socjografia, s. 106.
Pikowiec (Nikowiec), w, brac
grkat (diec. Kijów-Wilno, arch. Kijów, dek. Humań)
▪ śwgł, s, Socjografia, s. 41.
Pików (Pików Stary, Pików Nowy), m, brac
grkat (diec. Kijów-Wilno, arch. Kijów, dek. Pików)
▪ śwgł, dr, s, Św. Trójca, Kołbuk 1998, s. 130; Socjografia, s. 65 (Pików Stary, SGKP. VIII, s. 125-126).
▪ śwgł, dr, s, OpNMP, Kołbuk 1998, s. 130; Socjografia, s. 65 (Pików Nowy, SGKP. VIII, s. 125-126).
rzkat (diec. Łuck, arch. Łuck, dek. Bracław)
▪ śwgł, dr, s, Św. Trójca, Litak 1996, s. 388.
mojż
▪ śwgł, Liczba głów, s. 402, 1765 r. (prawdopodobnie w Pikowie Nowym); AJZR. 5.2, s. 440, 1784 r. (pod).
▪ śwgł, Liczba głów, s. 401, 1765 r. (prawdopodobnie w Pikowie Starym); AJZR. 5.2, s. 187, 1765 r.
Pików Nowy, zob. Pików, m, brac
Pików Stary, zob. Pików, m, brac
Pikulice, w, rus
grkat (diec. Przemyśl, dek. Przemyśl)
▪ śwgł, dr, k, Ucieczka do Egiptu NMP, Budzyński, Ludność, II, s. 279; Kołbuk 1998, s. 259.
Pikułowice, w, rus
grkat (diec. Lwów, arch. Lwów, dek. Lwów)
▪ śwgł, dr, k-d, Sobór NMP, Kołbuk 1998, s. 184 (d, NarNMP); Skoczylas, Niedatowanyj rejestr, s. 549; Duh, Pawlyszyn, Spis parafii 1782 r.; Skoczylas, Oficjalat Lwów, s. 136.
Pilaje, w, woł
grkat (diec. Łuck)
▪ śwgł, dr, s, OpNMP, Kołbuk 1998, s. 287; Kondratiuk, Dżereła z istorii, 1791-1792 r. (dek. Zasław).

Pilawa, m, pod
grkat (diec. Lwów, arch. Bar, dek. Pilawa)
▪ świgł, dr, s, OpNMP, Kołbuk 1998, s. 232 (kam); Skoczylas, Oficjalat Bar, s. 28 (na Starym Mieście).
▪ świgł, dr, s, WnNMP, Skoczylas, Oficjalat Bar, s. 28.
▪ świgł, dr, s, Jerzy M, Kołbuk 1998, s. 232 (kam); Skoczylas, Oficjalat Bar, s. 28 (na Starym Mieście, Rynkowa).
Pilawa, w, rus
grkat (diec. Lwów, arch. Brzeżany, dek. Buczacz)
▪ świgł, dr, s, Prakseda PM, Budzyński, Struktura, s. 135; Kołbuk 1998, s. 195 (dek. Zarwanica); Skoczylas, Oficjalat Brzeżany, s. 62.
Pilawa (Pilawa, k. Kaniowa), w, kij
grkat (diec. Kijów-Wilno, arch. Kijów, dek. Moszny)
▪ świgł, dr, s, Michał A, Kołbuk 1998, s. 130; Socjografia, s. 139.
Pilawa (Pilawa, k. Winnicy), w, brac
grkat (diec. Kijów-Wilno, arch. Kijów, dek. Woronowica)
▪ świgł, dr, s, Św. Trójca, Kołbuk 1998, s. 130; Socjografia, s. 89; SGKP. VIII, s. 131 (NMP).
Pilawa, k. Kaniowa, zob. Pilawa, w, kij
Pilawa, k. Winnicy, zob. Pilawa, w, brac
Pilawce (Pilawka), w, pod
grkat (diec. Lwów, arch. Bar, dek. Pilawa)
▪ świgł, dr, s, NarNMP, Kołbuk 1998, s. 232 (kam); Skoczylas, Oficjalat Bar, s. 28.
Pilawka, zob. Pilawce, w, pod
Pilczyca, w, san
rzkat (diec. Gniezno, arch. Kurzelów, dek. Żarnów)
▪ świgł, dr, s, Michał A, Litak 1996, s. 190.
▪ świpom, dr, Barbara PM, par. Pilczyca, Litak 1996, s. 191.
Pilica (Pilica Nowa, Pilica Stara), m, kr
rzkat (diec. Kraków, arch. Pilica, dek. Wolbrom)
▪ świgł, mr, kol, Jan Ch, Litak 1996, s. 243 (Pilica Nowa).
▪ świpom, d, Barbara PM, par. Pilica, Litak 1996, s. 244 (Pilica Nowa).
▪ świpom, dr, s, Piotr i Paweł AAp, par. Pilica, Litak 1996, s. 244 (Pilica Stara).
▪ świpom, mr, s, kłs, Jerzy M, par. Pilica, Litak 1996, s. 244 (Pilica Nowa).
▪ świpom, Reformaci, zak, Imię Jezus, Litak 1996, s. 527.
▪ świpom, Kanonicy regularni od pokuty (Markowie), mr, d, zak, Walenty M, par. Pilica, Litak 1996, s. 244 (Pilica Nowa).
mojż
▪ świgł, Spis żydów, s. 417, 420, 1765 r. (kahał); Liczba głów, s. 393, 1765 r.; Acta Congressus (mapa).
Pilica Nowa, zob. Pilica, m, kr
Pilica Stara, zob. Pilica, m, kr
Pilichowo, w, maz
rzkat (diec. Płock, arch. Płock, dek. Bodzanów)
▪ świgł, dr, s, Maria Magdalena, Litak 1996, s. 264.
Pilipcza (Pilipczany), w, kij
grkat (diec. Kijów-Wilno, arch. Kijów, dek. Białacerkiew)
▪ świgł, dr, s, Demetriusz M, Kołbuk 1998, s. 130; Socjografia, s. 104 (Pilipczany).
Pilipczany, zob. Pilipcza, w, kij
Pilipcze, zob. Filipkowce, w, pod
Pilipkowce (Filipowce), w, pod
grkat (diec. Lwów, arch. Bar, dek. Snitków)
▪ świgł, dr, s, Michał A, Kołbuk 1998, s. 232 (kam); Skoczylas, Oficjalat Bar, s. 32.
Pilipowicze (Filipowicze), w, kij
grkat (diec. Kijów-Wilno, arch. Kijów, dek. Dymir)
▪ świgł, dr, d, Demetriusz M, Kołbuk 1998, s. 130 (prawdopodobnie w dekanacie Dymir).
Pilipowicze, zob. Zwiahelskie Pilipowicze, w, woł
Pilipy, w, kij
grkat (diec. Kijów-Wilno, arch. Kijów, dek. Cudnów)
▪ świgł, dr, s, OpNMP, Kołbuk 1998, s. 130; Socjografia, s. 114; Wizytacje generalne, s. 416-417.
Pilipy Aleksandrowskie (Pilipy Porosiatkowskie, Prosiątków na Pilipach), w, pod
grkat (diec. Lwów, arch. Kamieniec Podolski, dek. Sołodkowce)
▪ świgł, dr, s, WnNMP, Skoczylas, Oficjalat Kamieniec Podolski, s. 96.
Pilipy Porosiatkowskie, zob. Pilipy Aleksandrowskie, w, pod
Pilzno, m, san
rzkat (diec. Kraków, arch. Nowy Sącz, dek. Pilzno)
▪ świgł, mr, k, Jan Ch, Litak 1996, s. 241.
▪ świpom, mr, mk, kłs, Św. Duch, par. Pilzno, Litak 1996, s. 241.
▪ świpom, Augustianie eremici, zak, Katarzyna PM, Litak 1996, s. 491.
▪ świpom, dr, Andrzej Ap, par. Pilzno, Litak 1996, s. 241.
Piła, m, poz
rzkat (diec. Poznań, arch. Poznań, dek. Czarnków)
▪ świgł, mr, k, Jan Ch, Litak 1996, s. 279.
mojż
▪ świgł, Liczba głów, s. 391, 1765 r.; Historia pilskich Żydów (dostęp: http://www.schneidemuhl.net/pilscyzydzi.html, 25.01.2006).
Piłatkowce, w, pod
grkat (diec. Lwów, arch. Kamieniec Podolski, dek. Skała)
▪ świgł, dr, s, Bazyli W, Kołbuk 1998, s. 232 (kam); Skoczylas, Oficjalat Kamieniec Podolski, s. 87.
Piłka, w, poz
rzkat (diec. Poznań, arch. Poznań, dek. Czarnków)
▪ świgł, dr, s, Piotr Ap, Litak 1996, s. 279.
Piłki, w, woł
grkat (diec. Łuck)
▪ świgł, dr, s, Demetriusz M, Kołbuk 1998, s. 287.
Piły, w, beł
grkat (diec. Lwów, arch. Lwów, dek. Żółkiew)
▪ świgł, dr, s, PKrzyża Św, Kołbuk 1998, s. 199 (rus); Jabłonowski, Ziemie ruskie, nr 2; Skoczylas, Oficjalat Lwów, s. 157; Budzyński, Kresy, II, mapa 23.
Pinczyn, zob. Pińczyn, w, pom
Piniany, w, rus
grkat (diec. Przemyśl, dek. Sambor)
▪ świgł, dr, k, Kosma i Damian MM, Budzyński, Ludność, II, s. 280; Kołbuk 1998, s. 260.
Pińczów, m, san
rzkat (diec. Kraków, arch. Wiślica Pr, dek. Kije)
▪ świgł, Paulini, mr, d, zak, Jan Ew, Litak 1996, s. 250.
▪ świpom, mr, Św. Duch, par. Pińczów, Litak 1996, s. 251.
▪ świpom, mr, kłs, Elżbieta Wd, par. Pińczów, Litak 1996, s. 251.
▪ świpom, mr, Anna, par. Pińczów, Litak 1996, s. 251.
▪ świpom, Reformaci, zak, NawNMP, Litak 1996, s. 527.
mojż
▪ świgł, mr, Wiśniowski, Prepozytura, s. 66, 1748 r.; Liczba głów, s. 394, 1765 r.; Acta Congressus (mapa); Muszyńska, Żydzi, s. 73; Społeczeństwo żydowskie (dostęp: http://www.pinczow.com/muzeum/synagoga_pl.htm, 13.09.2004).

▪ świpom, dr, Wiśniowski, Prepozytura, s. 66, 1748 r.; Liczba głów, s. 394, 1765 r.; Społeczeństwo żydowskie (dostęp: http://www.pinczow.com/muzeum/synagoga_pl.htm, 13.09.2004).
▪ świpom, mr, Wiśniowski, Prepozytura, s. 66, 1748 r.; Liczba głów, s. 394, 1765 r.; Społeczeństwo żydowskie (dostęp: http://www.pinczow.com/muzeum/synagoga_pl.htm, 13.09.2004).

Pińczuki, w, kij
grkat (diec. Kijów-Wilno, arch. Kijów, dek. Białacerkiew)
▪ świgł, dr, s, NarNMP, Kołbuk 1998, s. 130; Socjografia, s. 104.

Pińczyn (Pinczyn), w, pom
rzkat (diec. Włocławek, arch. Gdańsk, dek. Starogard)
▪ świgł, dr, s, Elżbieta Wd, Litak 1996, s. 341 (Pinczyn).

Piński Most (Most Piński), w, woł
grkat (diec. Włodzimierz, arch. Włodzimierz)
▪ świgł, OpNMP, Kołbuk 1998, s. 321.

Piorunka, w, kr
grkat (diec. Przemyśl, dek. Muszyna)
▪ świgł, dr, d, Kosma i Damian MM, Kołbuk 1998, s. 255; Budzyński, Ludność, II, s. 280.

Piotraszewo (Peterswalde), w, war
rzkat (diec. Warmia, dek. Dobre Miasto)
▪ świgł, mr, d, Bartłomiej Ap, Litak 1996, s. 410.

Piotraszówka, zob. Boguchwała, w, rus

Piotrawin, w, lub
rzkat (diec. Kraków, arch. Lublin, dek. Chodel)
▪ świgł, mr, d, Tomasz Ap, Litak 1996, s. 233.

Piotrkowice, m, san
rzkat (diec. Kraków, arch. Wiślica Pr, dek. Kije)
▪ świgł, mr, s, Stanisław Bp, Litak 1996, s. 250.
▪ świpom, Bernardyni, zak, ZwNMP, Litak 1996, s. 494.

Piotrkowice, w, kr
rzkat (diec. Kraków, arch. Kraków, dek. Jędrzejów)
▪ świgł, mr, d, Piotr i Paweł AAp, Litak 1996, s. 220.

Piotrkowice, w, san
rzkat (diec. Kraków, arch. Tarnów Pr, dek. Tarnów)
▪ świgł, dr-mr, s, Michał A, Litak 1996, s. 249.

Piotrków (Piotrków Trybunalski), m, sier
rzkat (diec. Gniezno, arch. Łęczyca, dek. Tuszyn)
▪ świgł, mr, k, Jakub W Ap, Stanisław Bp, Litak 1996, s. 194.
▪ świpom, Bernardyni, zak, ZKrzyża Św, Litak 1996, s. 496.
▪ świpom, Franciszkanie konwentualni, zak, NMPA, Litak 1996, s. 508.
▪ świpom, dr, kłs, Św. Trójca, par. Piotrków Trybunalski, Litak 1996, s. 194.
▪ świpom, mr, NawNMP, par. Piotrków Trybunalski, Litak 1996, s. 194.
▪ świpom, Pijarzy, zak, Franciszek Ksawery, Litak 1996, s. 526.
▪ świpom, Dominikanie, zak, Dorota PM, Litak 1996, s. 503.
▪ świpom, Jezuici, zak, Franciszek Ksawery, Litak 1996, s. 513.
▪ świpom, Dominikanki, zak, NMPŚ, Litak 1996, s. 534.
mojż
▪ świgł, Liczba głów, s. 392, 1765 r.; Piotrków Trybunalski (dostęp: http://www.izrael.badacz.org/zydzi_w_polsce/katalog_lodzkie_piotrkow.html, 22.08.2005) - synagoga drewniana spalona w 1740 r., nowa murowana, tzw. wielka wybudowana w latach 1791-1793.

Piotrków Kujawski, m, brzkuj
rzkat (diec. Włocławek, arch. Włocławek, dek. Radziejów)
▪ świgł, mr, s, Boże Ciało, Jakub W Ap, Witalis M, Wszyscy Św, Litak 1996, s. 345.
mojż
▪ świgł, Liczba głów, s. 394, 1765 r.

Piotrków Trybunalski, zob. Piotrków, m, sier

Piotrkówek, w, raw
rzkat (diec. Poznań, arch. Warszawa, dek. Gąbin)
▪ świpom, s, Św. Trójca, par. Zyck, Litak 1996, s. 299.

Piotroczyn, zob. Barachty, w, kij

Piotrowice, w, kr
rzkat (diec. Kraków, arch. Kraków, dek. Zator)
▪ świgł, dr, k, Boże Ciało, NPNMP, Litak 1996, s. 230.

Piotrowiec (Peterswalde), w, war
rzkat (diec. Warmia, dek. Pieniężno)
▪ świgł, mr, d, Jan Ch, Andrzej Ap, Litak 1996, s. 414.

Piotrowo (Peterawe), w, poz
lut
▪ świgł, AAP. AV31, s. 1140, 1779 r.; AAP. AV31, s. 1088, 1140, 1177, 1188, 1779 r. („oratorium publicum"); Werner, Geschichte der evangelischen Parochien, s. 256-258; Merczyng, Zbory, s. 160.

Piotrowo, zob. Poznań, m, poz

Piotrów, w, rus
grkat (diec. Lwów, arch. Halicz, dek. Tłumacz)
▪ świgł, dr, s, WnNMP, Kołbuk 1998, s. 215.

Piórków, w, san
rzkat (diec. Kraków, arch. Kielce Pr, dek. Bodzentyn)
▪ świpom, mr, par. Łagów, Litak 1996, s. 215.

Piratyn, w, woł
grkat (diec. Łuck)
▪ świgł, dr, s, Michał A, Kołbuk 1998, s. 287.

Pirogowce, zob. Pirohowce, w, pod

Pirogów, zob. Pirohów, w, brac

Pirohowce (Pirogowce, Perehowce, Pyrohowce), w, pod
grkat (diec. Lwów, arch. Kamieniec Podolski, dek. Proskurów)
▪ świgł, dr, s, Prakseda PM, Kołbuk 1998, s. 232 (kam); Skoczylas, Oficjalat Kamieniec Podolski, s. 79.

Pirohów (Pirogów), w, brac
grkat (diec. Kijów-Wilno, arch. Kijów, dek. Krasne)
▪ świgł, dr, s, Mikołaj Bp, Kołbuk 1998, s. 130; Socjografia, s. 59 (Pirogów); SGKP. VIII, s. 222 (Michał A w 1875 r.).

Pirożki (Pieroszki), w, kij
grkat (diec. Kijów-Wilno, arch. Kijów, dek. Radomyśl)
▪ świgł, dr, s, Mikołaj Bp, Kołbuk 1998, s. 130; Socjografia, s. 151.

Pirożna, w, brac
grkat (diec. Kijów-Wilno, arch. Kijów, dek. Czeczelnik)
▪ świgł, dr, s, Michał A, Kołbuk 1998, s. 130; Socjografia, s. 29.

Pisarówka (Pisarówka, k. Czernelówki, Pisarzówka), w, woł
grkat (diec. Łuck)
▪ świgł, dr, s, WnPańskie, Kołbuk 1998, s. 287.

Pisarówka, k. Czernelówki, zob. Pisarówka, w, woł

Pisarówka, k. Manaczyna, zob. Pisarzówka, w, woł

Pisary, w, kr
rzkat (diec. Kraków, arch. Kraków, dek. Nowa Góra)
▪ świpom, dr, par. Paczołtowice, Litak 1996, s. 223.

Pisarzowa, w, kr
rzkat (diec. Kraków, arch. Nowy Sącz, dek. Nowy Sącz)
▪ świgł, dr, k, Jan Ew, Litak 1996, s. 238.

Pisarzowice, w, kr
rzkat (diec. Kraków, arch. Kraków, dek. Oświęcim)
▪ świgł, dr, s, Marcin Bp, Litak 1996, s. 224.

Pisarzówka (Pisarówka, k. Manaczyna), w, woł
grkat (diec. Łuck)

▪ śwgł, dr, s, NarNMP, Kołbuk 1998, s. 287 (Pisarówka, k. Manaczyna); Kondratiuk, Dżereła z istorii, 1791-1792 r. (dek. Ożohowce).
Pisarzówka (Pisarzówka, k. Bałta), w, brac
grkat (diec. Kijów-Wilno, arch. Kijów, dek. Raszków)
▪ śwgł, dr, s, OpNMP, Kołbuk 1998, s. 130; Socjografia, s. 71.
Pisarzówka (Pisarzówka, k. Winnicy), w, brac
grkat (diec. Kijów-Wilno, arch. Kijów, dek. Winnica)
▪ śwgł, dr, s, OpNMP, Kołbuk 1998, s. 130; Socjografia, s. 86 (patronat Stanisława Poniatowskiego, syna Kazimierza).
Pisarzówka (Pisarzówka, k. Zwinogródki), w, kij
grkat (diec. Kijów-Wilno, arch. Kijów, dek. Lisianka)
▪ śwgł, dr, s, OpNMP, Kołbuk 1998, s. 131 (prawdopodobnie w dekanacie Lisianka).
Pisarzówka Hulowiecka, w, brac
grkat (diec. Kijów-Wilno, arch. Kijów, dek. Berdyczów)
▪ śwgł, s, NMP, Socjografia, s. 101; SGKP. VIII, s. 227 (wezwanie z 1777 r.).
Pisarzówka Ruska (Pisarzówka Szarogrodzka), w, pod
grkat (diec. Lwów, arch. Bar, dek. Szarogród)
▪ śwgł, dr, s, Stefan Archidiakon, Kołbuk 1998, s. 232 (kam); Skoczylas, Oficjalat Bar, s. 39.
Pisarzówka Szarogrodzka, zob. Pisarzówka Ruska, w, pod
Pisarzówka Wołoska, w, brac
grkat (diec. Kijów-Wilno, arch. Kijów, dek. Jaruga)
▪ śwgł, s, Prakseda PM, Socjografia, s. 47; SGKP. VIII, s. 226-227 (wezwanie z 1850 r.).
Pisarzówka, zob. Pisarówka, w, woł
Pisarzówka, k. Bałta, zob. Pisarzówka, w, brac
Pisarzówka, k. Winnicy, zob. Pisarzówka, w, brac
Pisarzówka, k. Zwinogródki, zob. Pisarzówka, w, kij
Piski, w, maz
rzkat (diec. Płock, arch. Pułtusk, dek. Ostrów Mazowiecka)
▪ śwgł, dr, s, Jan Ch, Anna, Litak 1996, s. 274.
Piski, zob. Pieski, w, kij
Piskorowice, w, rus
grkat (diec. Przemyśl, dek. Jarosław)
▪ śwgł, dr, s, Jan Ew, Budzyński, Ludność, II, s. 280; Kołbuk 1998, s. 248.
Pistyń, m, rus
grkat (diec. Lwów, arch. Halicz, dek. Kosów)
▪ śwgł, dr, k, WnNMP, Kołbuk 1998, s. 208 (dek. Kołomyja); Duh, Pawlyszyn, Spis parafii 1782 r.
▪ śwgł, dr, k, ZwNMP, Kołbuk 1998, s. 208 (dek. Kołomyja); Duh, Pawlyszyn, Spis parafii 1782 r.
mojż
▪ śwgł, Liczba głów, s. 398, 1765 r.; Spis Żydów i Karaitów, s. 26, 1765 r.
Piszcza, w, rus
grkat (diec. Chełm, arch. Chełm, dek. Chełm)
▪ śwgł, dr, s, Symeon Słupnik, Kołbuk 1998, s. 297.
Piszczalniki, zob. Pieszczalniki, w, kij
Piszczana, zob. Pieszczana, m, brac
Piszczanka (Pieszczanka), m, brac
grkat (diec. Kijów-Wilno, arch. Kijów, dek. Jampol)
▪ śwgł, dr, s, WnNMP, Kołbuk 1998, s. 131; Socjografia, s. 44.
Piszczatyńce, w, pod
grkat (diec. Lwów, arch. Kamieniec Podolski, dek. Skała)
▪ śwgł, dr, s, Michał A, Kołbuk 1998, s. 232 (kam); Skoczylas, Oficjalat Kamieniec Podolski, s. 87.
Piszczatyńce, w, woł
grkat (diec. Łuck)
▪ śwgł, dr, s, NarNMP, Kołbuk 1998, s. 287.
Piszczów, w, woł
grkat (diec. Łuck)
▪ śwgł, dr, s, NarNMP, Kołbuk 1998, s. 287; Kondratiuk, Dżereła z istorii, 1791-1792 r. (dek. Korzec).
Piszczyki (Pyszczyki), w, kij
grkat (diec. Kijów-Wilno, arch. Kijów, dek. Pawołocz)
▪ śwgł, dr, s, Trzej Patriarchowie, Kołbuk 1998, s. 131; Socjografia, s. 145 (Pyszczyki).
Pitki, zob. Pyszki, w, kij
Pitrycz, w, rus
grkat (diec. Lwów, arch. Halicz, dek. Halicz)
▪ śwpom, Bazylianie, dr, s, zak, WnNMP, Duh, Pawlyszyn, Spis parafii 1782 r.; Skoczylas, Oficjalat Halicz, s. 10.
Piwce, w, kij
grkat (diec. Kijów-Wilno, arch. Kijów, dek. Kaniów)
▪ śwgł, dr, s, WnPańskie, Kołbuk 1998, s. 131; Socjografia, s. 129.
Piwcze, w, woł
grkat (diec. Łuck)
▪ śwgł, dr, Mikołaj Bp, Kołbuk 1998, s. 287.
Piwniczna, m, kr
rzkat (diec. Kraków, arch. Nowy Sącz, dek. Nowy Sącz)
▪ śwgł, mr, k, NarNMP, Litak 1996, s. 238.
Piwnie, w, kij
grkat (diec. Kijów-Wilno, arch. Kijów, dek. Pawołocz)
▪ śwgł, dr, s, Jan Chryzostom, Kołbuk 1998, s. 131; Socjografia, s. 145.
Piwoda, w, rus
rzkat (diec. Przemyśl, arch. Jarosław, dek. Jarosław)
▪ śwpom, d, par. Jarosław, Litak 1996, s. 399.
Piżówka, zob. Pyżówka, w, pod
Pjanie (Piane, Pianie), w, woł
grkat (diec. Łuck)
▪ śwgł, dr, s, Prakseda PM, Kołbuk 1998, s. 287.
Pkanów, zob. Ptkanów, w, san
Plachowa (Plechowa), w, kij
grkat (diec. Kijów-Wilno, arch. Kijów, dek. Białołówka)
▪ śwgł, dr, s, NPNMP, Kołbuk 1998, s. 131; Socjografia, s. 106; SGKP. VIII, s. 238 (Anna).
Plakówka, w, kij
grkat (diec. Kijów-Wilno, arch. Kijów)
▪ śwgł, dr, s, Jan Ew, Kołbuk 1998, s. 131.
Plasswich, zob. Płoskinia, w, war
Plaszowa (Plaszowa, k. Boremla), w, woł
grkat (diec. Łuck)
▪ śwgł, dr, s, Jan Chryzostom, Kołbuk 1998, s. 287.
Plaszowa (Plaszowa, k. Krupca), w, woł
grkat (diec. Łuck)
▪ śwgł, dr, s, Michał A, Kołbuk 1998, s. 287.
Plaszowa, k. Boremla, zob. Plaszowa, w, woł
Plaszowa, k. Krupca, zob. Plaszowa, w, woł
Plausen, zob. Paluzy, w, war
Plauten, zob. Pluty, w, war
Plebanówka (Kołybanówka), w, pod
grkat (diec. Lwów, arch. Bar, dek. Szarogród)
▪ śwgł, dr, d, OpNMP, Kołbuk 1998, s. 232 (kam); Skoczylas, Oficjalat Bar, s. 39.
Plebany, zob. Glinianki, w, pod
Plecemin, w, gn
rzkat (diec. Gniezno, arch. Kamień, dek. Nakło)
▪ śwpom, dr, par. Śmiłowo, Litak 1996, s. 183.
Plechowa, zob. Plachowa, w, kij

Plecka Dąbrowa, w, łęcz
rzkat (diec. Gniezno, arch. Łęczyca, dek. Kutno)
▪ śwgł, dr, ZwNMP, Barbara PM, Litak 1996, s. 192.
Pleników, w, rus
grkat (diec. Lwów, arch. Lwów, dek. Gołogóry)
▪ śwgł, dr, s, OpNMP, Kołbuk 1998, s. 179; Skoczylas, Niedatowanyj rejestr, s. 554; Duh, Pawlyszyn, Spis parafii 1782 r. (Sobór NMP); Skoczylas, Oficjalat Lwów, s. 124.
Pleskaczówka, w, kij
grkat (diec. Kijów-Wilno, arch. Kijów)
▪ śwgł, dr, Michał A, Kołbuk 1998, s. 131.
praw (diec. Kijów)
▪ śwpom, zak, Kołbuk 1998, s. 356; Pochilewicz, s. 656 (istniał w dawnych czasach monaster Eliasza Pr).
Pleskowce (Pleszkowce), w, woł
grkat (diec. Lwów, arch. Brzeżany, dek. Zborów)
▪ śwgł, dr, d, Demetriusz M, Kołbuk 1998, s. 287 (łuc); Budzyński, Struktura, s. 140 (s); Skoczylas, Oficjalat Brzeżany, s. 104.
Plesków, zob. Plisków, m, brac
Plesna, w, woł
grkat (diec. Łuck)
▪ śwgł, dr, s, Michał A, Kołbuk 1998, s. 287; Kondratiuk, Dżereła z istorii, 1791-1792 r. (dek. Zasław).
Pleszczyn, w, woł
grkat (diec. Łuck)
▪ śwgł, dr, s, Jan Ew, Kołbuk 1998, s. 287.
Pleszew, m, kal
rzkat (diec. Gniezno, arch. Kalisz, dek. Pleszew)
▪ śwgł, mr, s, Jan Ch, Litak 1996, s. 177.
▪ śwpom, dr-mr, Florian M, par. Pleszew, Litak 1996, s. 178.
▪ śwpom, kłs, Św. Duch, par. Pleszew, Litak 1996, s. 178.
Pleszkowce, zob. Pleskowce, w, woł
Pleszowice, w, rus
grkat (diec. Przemyśl, dek. Przemyśl)
▪ śwgł, dr, s, Nicetas Patriarcha, Budzyński, Ludność, II, s. 281; Kołbuk 1998, s. 259.
Pleszów, w, kr
rzkat (diec. Kraków, arch. Kraków, dek. Proszowice)
▪ śwgł, dr, s, Wincenty M, Litak 1996, s. 225.
Pleśna (Plęśnia), w, san
rzkat (diec. Kraków, arch. Tarnów Pr, dek. Tarnów)
▪ śwgł, dr, s, Wszyscy Św, Litak 1996, s. 249.
Pleśniany, w, rus
grkat (diec. Lwów, arch. Brzeżany, dek. Pomorzany)
▪ śwgł, dr, s, Mikołaj Bp, Kołbuk 1998, s. 186.
Pletenice, w, rus
grkat (diec. Lwów, arch. Lwów, dek. Gołogóry)
▪ śwgł, dr, s, ZmPańskie, Kołbuk 1998, s. 179; Skoczylas, Oficjalat Lwów, s. 124.
Plęśnia, zob. Pleśna, w, san
Plichów, w, rus
grkat (diec. Lwów, arch. Brzeżany, dek. Brzeżany)
▪ śwgł, dr, s, PKrzyża Św, Budzyński, Struktura, s. 134; Kołbuk 1998, s. 186 (dek. Pomorzany); Skoczylas, Oficjalat Brzeżany, s. 59.
Pliska, w, woł
grkat (diec. Łuck)
▪ śwgł, dr, s, PKrzyża Św, Kołbuk 1998, s. 287; Kondratiuk, Dżereła z istorii, 1791-1792 r. (dek. Ożohowce).
Plisków (Plesków), m, brac
grkat (diec. Kijów-Wilno, arch. Kijów, dek. Żywotów)
▪ śwgł, dr, s, Prakseda PM, Kołbuk 1998, s. 131; Socjografia, s. 92.
Plowantz, zob. Płowęż, w, che
Pluskowęsy, w, che
rzkat (diec. Chełmno, arch. Chełmno, dek. Golub)
▪ śwgł, mr, k, Jan Ch, Litak 1996, s. 159.
Plusnitz, zob. Płużnica, w, che
Pluteńce (Plutyńce), w, brac
grkat (diec. Kijów-Wilno, arch. Kijów, dek. Wołodarka)
▪ śwpom, dr, Michał A, par. Torczyca, Kołbuk 1998, s. 151.
Pluty (Plauten), w, war
rzkat (diec. Warmia, dek. Pieniężno)
▪ śwgł, mr, d, Wawrzyniec M, Litak 1996, s. 414.
Plutyńce, zob. Pluteńce, w, brac
Płaucza Mała (Płaucza Nowa), w, rus
grkat (diec. Lwów, arch. Brzeżany, dek. Kozłów)
▪ śwgł, dr, d, Mikołaj Bp, Kołbuk 1998, s. 182.
Płaucza Nowa, zob. Płaucza Mała, w, rus
Płaucza Stara, zob. Płaucza Wielka, w, rus
Płaucza Wielka (Płaucza Stara), w, rus
grkat (diec. Lwów, arch. Brzeżany, dek. Kozłów)
▪ śwgł, dr, d, Przeniesienie Relikwi Mikołaja Bpa, Kołbuk 1998, s. 182.
Pławanice, w, rus
grkat (diec. Chełm, arch. Chełm, dek. Chełm)
▪ śwgł, dr, s, Jan Ch, Kołbuk 1998, s. 297.
Pławie (Pławie Górne, Pławie Dolne), w, rus
grkat (diec. Przemyśl, dek. Skole)
▪ śwgł, dr, s, Michał A, Budzyński, Ludność, II, s. 281; Kołbuk 1998, s. 264 (Pławie Górne).
▪ śwgł, dr, s, Michał A, Budzyński, Ludność, II, s. 281; Kołbuk 1998, s. 264.
Pławie Dolne, zob. Pławie, w, rus
Pławie Górne, zob. Pławie, w, rus
Pławno, m, sier
rzkat (diec. Gniezno, arch. Uniejów, dek. Radomsko)
▪ śwgł, dr, s, Stanisław Bp, Litak 1996, s. 200.
Płaza, w, kr
rzkat (diec. Kraków, arch. Kraków, dek. Nowa Góra)
▪ śwgł, mr, s, Św. Krzyż, Litak 1996, s. 222.
Płazów, m, beł
grkat (diec. Przemyśl, dek. Lubaczów)
▪ śwgł, dr, k, WnNMP, Budzyński, Ludność, II, s. 281; Kołbuk 1998, s. 252.
rzkat (diec. Chełm, dek. Potylicz)
▪ śwgł, dr, k, Św. Trójca, Litak 1996, s. 364.
Płochocin, w, pom
rzkat (diec. Włocławek, arch. Gdańsk, dek. Nowe)
▪ śwgł, pr, s, Wawrzyniec M, Litak 1996, s. 340.
Płocie (Płot), w, brac
grkat (diec. Kijów-Wilno, arch. Kijów, dek. Raszków)
▪ śwgł, dr, s, Michał A, Kołbuk 1998, s. 131; Socjografia, s. 71.
Płock, m, pł
rzkat (diec. Płock, arch. Płock, dek. Płock)
▪ śwgł, mr, kat, WnNMP, Zygmunt Kr, Wojciech, Stanisław BBp, Litak 1996, s. 260.
▪ śwgł, mr, kol, Bartłomiej Ap, Litak 1996, s. 267.
▪ śwpom, Norbertanki (Ordo Monialium Premonstratensis), zak, Maria Magdalena, Litak 1996, s. 537.
▪ śwpom, Reformaci, zak, Jan Ch, Litak 1996, s. 528.
▪ śwpom, Marcin Bp, par. Płock, Litak 1996, s. 267.
▪ śwpom, Jezuici, zak, Michał A, Litak 1996, s. 513.

▪ świpom, Dominikanie, zak, Dominik W, Litak 1996, s. 503.
▪ świpom, Benedyktyni, zak, Wojciech Bp, Litak 1996, s. 492.
▪ świpom, d, Katarzyna PM, par. Płock, Litak 1996, s. 267.
▪ świpom, ZKrzyża Św, par. Płock, Litak 1996, s. 267.
▪ świpom, dr, d, Idzi O, par. Płock, Litak 1996, s. 267.
▪ świpom, dr, d, Filip i Jakub Mn AAp, par. Płock, Litak 1996, s. 267.
▪ świpom, mr, mk, kłs, Leonard O, Katarzyna PM, par. Płock, Litak 1996, s. 267.
▪ świpom, mr, kłs, Św. Duch, par. Płock, Litak 1996, s. 267.
mojż
▪ świgł, ADS. D156, k. 332, 1742 r.; Liczba głów, s. 405, 1765 r.; IJCP. US Commission No. POCE000624.

Płoki, w, kr
rzkat (diec. Kraków, arch. Kraków, dek. Nowa Góra)
▪ świgł, mr, s, NarNMP, Litak 1996, s. 222.
▪ świpom, dr, par. Płoki, Litak 1996, s. 223.

Płomienczyk, zob. Połowińczyk, w, brac

Płoniawy, w, maz
rzkat (diec. Płock, arch. Pułtusk, dek. Maków Mazowiecki)
▪ świpom, dr, Św. Trójca, Dorota PM, Mikołaj Bp, par. Podoś, Litak 1996, s. 273.

Płonka, m, rus
rzkat (diec. Chełm, dek. Turobin)
▪ świgł, dr, k, NarNMP, Litak 1996, s. 365.

Płonka Kościelna (Płonka Wielka, Płonka), w, podl
rzkat (diec. Łuck, arch. Brześć, dek. Bielsk Podlaski)
▪ świgł, dr, s, Michał A, Litak 1996, s. 381 (Płonka); SGKP. VIII, s. 310.

Płonka Wielka, zob. Płonka Kościelna, w, podl

Płonka, zob. Płonka Kościelna, w, podl

Płonkowo, w, in
rzkat (diec. Włocławek, arch. Kruszwica, dek. Gniewkowo)
▪ świgł, dr, s, Oswald Bp, Litak 1996, s. 335.

Płonna, w, rus
grkat (diec. Przemyśl, dek. Lesko)
▪ świgł, dr, s, OpNMP, Budzyński, Ludność, II, s. 281; Kołbuk 1998, s. 251.

Płonne, w, in
rzkat (diec. Płock, arch. Dobrzyń, dek. Górzno)
▪ świgł, mr, s, Anna, Maria Magdalena, Jakub W Ap, Litak 1996, s. 261.

Płońsk, m, pł
rzkat (diec. Płock, arch. Płock, dek. Płońsk)
▪ świgł, mr, d, Michał A, Litak 1996, s. 267.
▪ świpom, Karmelici trzewiczkowi, zak, NPNMP, Litak 1996, s. 521.
▪ świpom, dr, Piotr i Paweł AAp, par. Płońsk, Litak 1996, s. 268.
▪ świpom, dr, kłs, Anna, par. Płońsk, Litak 1996, s. 268.
mojż
▪ świgł, ADS. D156, k. 332, 1742 r.; MZP5, s. 5, 58, 62, 140, 1775 r. (zbór czyli bożnica); Liczba głów, s. 405, 1765 r.; Acta Congressus, s. LXXIX (kahał), 1767 r.; IJCP. US Commission No. POCE00037.

Płoska, w, brac
grkat (diec. Kijów-Wilno, arch. Kijów, dek. Bałta)
▪ świgł, s, WnNMP, Socjografia, s. 51; SGKP. VIII, s. 316 (wezwanie z 1870 r.).

Płoska, w, pod
grkat (diec. Lwów, arch. Bar, dek. Kopajgród)
▪ świgł, dr, k, Demetriusz M, Kołbuk 1998, s. 232 (kam, s); Skoczylas, Oficjalat Bar, s. 13.

Płoska (Płoska, k. Dubna), w, woł
grkat (diec. Łuck)
▪ świgł, dr, s, OpNMP, Kołbuk 1998, s. 287.

Płoska (Płoska, k. Ostroga), w, woł
grkat (diec. Łuck)
▪ świgł, dr, s, NarNMP, Kołbuk 1998, s. 287.

Płoska (Płoska, k. Skwiry, Płoszczanka), w, kij
grkat (diec. Kijów-Wilno, arch. Kijów, dek. Pawołocz)
▪ świgł, dr, s, OpNMP, Kołbuk 1998, s. 131; Socjografia, s. 145 (Płoszczanka).

Płoska Zabohska (Płoska, k. Bałty), w, brac
grkat (diec. Kijów-Wilno, arch. Kijów, dek. Targowica)
▪ świgł, s, Socjografia, s. 77.
▪ świgł, dr, s, NarNMP, Kołbuk 1998, s. 131; Socjografia, s. 77.

Płoska, k. Bałty, zob. Płoska Zabohska, w, brac

Płoska, k. Dubna, zob. Płoska, w, woł

Płoska, k. Ostroga, zob. Płoska, w, woł

Płoska, k. Skwiry, zob. Płoska, w, kij

Płoskie, w, rus
grkat (diec. Przemyśl, dek. Żukotyn)
▪ świgł, dr, k, Michał A, Budzyński, Ludność, II, s. 282; Kołbuk 1998, s. 271.

Płoskie, w, rus
grkat (diec. Chełm, arch. Chełm, dek. Szczebrzeszyn)
▪ świgł, dr, s, OpNMP, Kołbuk 1998, s. 303.

Płoskie, w, woł
grkat (diec. Łuck)
▪ świgł, dr, Michał A, Kołbuk 1998, s. 287; Kondratiuk, Dżereła z istorii, 1791-1792 r. (dek. Hoszcza).

Płoskie (Płoszczany), w, kij
grkat (diec. Kijów-Wilno, arch. Kijów, dek. Stawiszcze)
▪ świgł, dr, s, Michał A, Kołbuk 1998, s. 131; Socjografia, s. 154 (Płoszczany).

Płoskinia (Plasswich), w, war
rzkat (diec. Warmia, dek. Pieniężno)
▪ świgł, mr, d, Katarzyna PM, Litak 1996, s. 414.

Płoskirów, zob. Proskurów, m, pod

Płoskirówka, zob. Proskurówka, w, pod

Płoskurów, zob. Proskurów, m, pod

Płoszczanka, zob. Płoska, w, kij

Płoszczany, zob. Płoskie, w, kij

Płot, zob. Płocie, w, brac

Płotycz, w, rus
grkat (diec. Lwów, arch. Brzeżany, dek. Tarnopol)
▪ świgł, dr, s, WnNMP, Kołbuk 1998, s. 193.

Płotycz, zob. Płotycza, w, rus

Płotycza (Płotycz), w, rus
grkat (diec. Lwów, arch. Brzeżany, dek. Kozłów)
▪ świgł, dr, d, ZmPańskie, Kołbuk 1998, s. 182 (Płotycz, s); Skoczylas, Oficjalat Brzeżany, s. 76.

Płowe, w, beł
grkat (diec. Chełm, arch. Bełz, dek. Sokal)
▪ świgł, dr, s, Św. Trójca, Kołbuk 1998, s. 307.

Płowęż (Plowantz), w, che
rzkat (diec. Chełmno, arch. Chełmno, dek. Radzyn)
▪ świgł, mr, d, Małgorzata PM, Litak 1996, s. 162.
mojż
▪ świgł, Liczba głów, s. 395 (funkcjonowanie kahału w II połowie XVIII wieku wątpliwe); Acta Congressus, s. LXXIX (kahał), 1767 r.

Płuhów, w, rus
grkat (diec. Lwów, arch. Lwów, dek. Złoczów)

▪ świgł, dr, s, ZłSzatNMP, Kołbuk 1998, s. 198 (NawNMP); Skoczylas, Niedatowanyj rejestr, s. 552; Duh, Pawlyszyn, Spis parafii 1782 r.; Skoczylas, Oficjalat Lwów, s. 154.
▪ świgł, dr, s, Prakseda PM, Kołbuk 1998, s. 198.

Płusy, w, rus
grkat (diec. Przemyśl, dek. Tarnogród)
▪ świgł, dr, s, WnNMP, Budzyński, Ludność, II, s. 282; Kołbuk 1998, s. 268.

Płużnica (Plusnitz), w, che
rzkat (diec. Chełmno, arch. Chełmno, dek. Wąbrzeźno)
▪ świgł, mr, s, Małgorzata PM, Litak 1996, s. 163.

Płużno, w, woł
grkat (diec. Łuck)
▪ świgł, dr, s, Św. Trójca, Kołbuk 1998, s. 287.

Płytnica, w, poz
rzkat (diec. Poznań, arch. Poznań, dek. Czarnków)
▪ świpom, dr, par. Jastrowie, Litak 1996, s. 281.

Pniatyn, w, rus
grkat (diec. Lwów, arch. Lwów, dek. Gołogóry)
▪ świgł, dr, s, Michał A, Kołbuk 1998, s. 179; Skoczylas, Niedatowanyj rejestr, s. 554; Duh, Pawlyszyn, Spis parafii 1782 r.; Budzyński, Kresy, I, s. 223; Skoczylas pomija tę cerkiew (Oficjalat Lwów, s. 123-126).

Pniewnik, w, maz
rzkat (diec. Płock, arch. Pułtusk, dek. Stanisławów)
▪ świgł, dr, s, NMP, Jan Ch, Maciej Ap, Erazm Bp, Zygmunt Kr, Mikołaj Bp, Leonard O, Litak 1996, s. 275.

Pniewo, w, maz
rzkat (diec. Płock, arch. Pułtusk, dek. Wyszków)
▪ świgł, dr, d, Piotr i Paweł AAp, Litak 1996, s. 277.

Pniewo, zob. Pniowno, w, rus

Pniewy, m, poz
rzkat (diec. Poznań, arch. Pszczew, dek. Lwówek)
▪ świgł, dr, s, Wawrzyniec M, Litak 1996, s. 288.
▪ świpom, mr, s, kłs, Św. Duch, par. Pniewy, Litak 1996, s. 288.
mojż
▪ świgł, Liczba głów, s. 391, 1765 r.; AAP. AV34, k. 501, 1786 r.(„proseucha").

Pnikut (Pnikut Dolny), w, rus
rzkat (diec. Przemyśl, arch. Przemyśl, dek. Mościska)
▪ świgł, dr, d, Mikołaj Bp, Budzyński, Ludność, II, s. 282 (kościół par. znajdował się w części Pnikut Dolny); Litak 1996, s. 403.

Pnikut Dolny, zob. Pnikut, w, rus

Pniowie, zob. Pniów, w, rus

Pniowno (Pniewo, Pniówno), w, rus
grkat (diec. Chełm, arch. Chełm, dek. Krasnystaw)
▪ świgł, dr, s, Prakseda PM, Kołbuk 1998, s. 300 (Pniewo).

Pniów, w, lub
rzkat (diec. Kraków, arch. Zawichost, dek. Urzędów)
▪ świgł, dr, s, Zygmunt Kr, Łucja PM, Litak 1996, s. 258.

Pniów (Pniowie), w, rus
grkat (diec. Lwów, arch. Halicz, dek. Ottynia)
▪ świgł, dr, k, Michał A, Kołbuk 1998, s. 210; Skoczylas, Oficjalat Halicz, s. 31.
▪ świgł, dr, k, WnPańskie, Kołbuk 1998, s. 210 (NPNMP); Skoczylas, Niedatowanyj rejestr, s. 574 (ZmPańskie); Duh, Pawlyszyn, Spis parafii 1782 r.; Skoczylas, Oficjalat Halicz, s. 32.

Pniówno, zob. Pniowno, w, rus

Pobereże, w, rus
grkat (diec. Lwów, arch. Halicz, dek. Halicz)
▪ świgł, dr, s, ZmPańskie, Kołbuk 1998, s. 216 (dek. Uście); Skoczylas, Niedatowanyj rejestr, s. 567; Duh, Pawlyszyn, Spis parafii 1782 r.

Pobereże (Podbereże), w, rus
grkat (diec. Lwów, arch. Lwów, dek. Żurawno)
▪ świgł, dr, s, OfNMP, Kołbuk 1998, s. 201 (Podbereże).

Pobiednik Mały (Pobiednik), w, kr
rzkat (diec. Kraków, arch. Kraków, dek. Proszowice)
▪ świgł, dr, d, Wojciech Bp, Litak 1996, s. 225 (Pobiednik).

Pobiednik, zob. Pobiednik Mały, w, kr

Pobiedno, w, rus
grkat (diec. Przemyśl, dek. Sanok)
▪ świgł, s, PKrzyża Św, Budzyński, Ludność, II, s. 282; Kołbuk 1998, s. 261.

Pobiedr, w, kr
rzkat (diec. Kraków, arch. Kraków, dek. Skawina)
▪ świgł, dr, s, Wszyscy Św, Litak 1996, s. 228.
▪ świpom, dr, NPNMP, par. Pobiedr, Litak 1996, s. 228.

Pobiedziska, m, gn
rzkat (diec. Gniezno, arch. Gniezno, dek. Gniezno - św. Trójca)
▪ świgł, mr, k, Michał A, Litak 1996, s. 169.
▪ świpom, dr, d-mk, NPNMP, par. Pobiedziska, Litak 1996, s. 170.
▪ świpom, dr, mk-s, kłs, Św. Duch, par. Pobiedziska, Litak 1996, s. 170.

Pobikrowy, zob. Pobikry, w, podl

Pobikry (Pobikrowy), w, podl
rzkat (diec. Łuck, arch. Brześć, dek. Brańsk)
▪ świgł, dr, s, Stanisław Bp, Litak 1996, s. 382.

Pobirka, zob. Pobórka, w, brac

Pobocz, w, rus
grkat (diec. Lwów, arch. Lwów, dek. Złoczów)
▪ świgł, dr, s, WnPańskie, Budzyński, Struktura, s. 140; Kołbuk 1998, s. 170 (dek. Biały Kamień); Skoczylas, Oficjalat Lwów, s. 154.

Poboianie, zob. Pobujna Wielka, w, pod

Pobołowice, w, rus
grkat (diec. Chełm, arch. Chełm, dek. Chełm)
▪ świgł, dr, d, PPańskie, Kołbuk 1998, s. 297.

Poborowice, w, kr
rzkat (diec. Kraków, arch. Kraków, dek. Proszowice)
▪ świgł, dr, s, ZKrzyża Św, Litak 1996, s. 225.
▪ świpom, dr, ZKrzyża Św, par. Poborowice, Litak 1996, s. 225.

Poboyna Mała, zob. Pobujanka, w, pod

Poboyna Wielka, zob. Pobujna Wielka, w, pod

Pobórka (Pobirka), w, brac
grkat (diec. Kijów-Wilno, arch. Kijów, dek. Hajsyn)
▪ świgł, dr, s, OpNMP, Kołbuk 1998, s. 131; Socjografia, s. 35.

Pobóyna, zob. Pobujna, w, brac

Pobujanka (Pobujna Mała, Poboyna Mała), w, pod
grkat (diec. Lwów, arch. Kamieniec Podolski, dek. Kamieniec Podolski)
▪ świgł, dr, s, Demetriusz M, Skoczylas, Oficjalat Kamieniec Podolski, s. 70.

Pobujna (Podojna, Pobóyna), w, brac
grkat (diec. Kijów-Wilno, arch. Kijów, dek. Tetyjów)
▪ świgł, dr, s, NarNMP, Kołbuk 1998, s. 131 (kij); Socjografia, s. 83 (Pobóyna); Krykun, s. 103.

Pobujna Mała, zob. Pobujanka, w, pod

Pobujna Wielka (Poboyna Wielka, Poboianie), w, pod
grkat (diec. Lwów, arch. Kamieniec Podolski, dek. Kamieniec Podolski)

▪ śwgł, dr, s, Michał A, Kołbuk 1998, s. 232 (kam); Skoczylas, Oficjalat Kamieniec Podolski, s. 70.
Pobuk, w, rus
grkat (diec. Przemyśl, dek. Skole)
▪ śwgł, dr, s, Michał A, Budzyński, Ludność, II, s. 283; Kołbuk 1998, s. 264.
Pobużany, w, beł
grkat (diec. Chełm, arch. Bełz, dek. Busk)
▪ śwgł, dr, k, ZmPańskie, Kołbuk 1998, s. 306.
Pochówka (Puchówka), w, rus
grkat (diec. Lwów, arch. Halicz, dek. Bohorodczany)
▪ śwgł, dr, k, ZwNMP, Kołbuk 1998, s. 203.
Pociejówka, zob. Potyjówka, w, kij
Poczajowice, w, rus
grkat (diec. Przemyśl, dek. Drohobycz)
▪ śwgł, dr, s, Michał A, Budzyński, Ludność, II, s. 283; Kołbuk 1998, s. 245.
Poczajów Stary, w, woł
grkat (diec. Łuck)
▪ śwgł, Bazylianie, dr, zak, WnNMP, Kołbuk 1998, s. 287.
Poczapińce, w, pod
grkat (diec. Lwów, arch. Kamieniec Podolski, dek. Skała)
▪ śwgł, dr-mr, d, OfNMP, Kołbuk 1998, s. 232 (kam); Skoczylas, Oficjalat Kamieniec Podolski, s. 88.
Poczapińce (Poczapińce, k. Litynia), w, brac
grkat (diec. Kijów-Wilno, arch. Kijów, dek. Brahiłów)
▪ śwgł, dr, s, PPańskie, Kołbuk 1998, s. 131; Socjografia, s. 26.
Poczapińce (Poczapińce, k. Zwinogródki), w, kij
grkat (diec. Kijów-Wilno, arch. Kijów, dek. Lisianka)
▪ śwgł, dr, s, Prakseda PM, Kołbuk 1998, s. 131; Socjografia, s. 134.
Poczapińce, k. Litynia, zob. Poczapińce, w, brac
Poczapińce, k. Zwinogródki, zob. Poczapińce, w, kij
Poczapy, w, beł
grkat (diec. Lwów, arch. Lwów, dek. Biały Kamień)
▪ śwgł, dr, s, NarNMP, Kołbuk 1998, s. 170 (NarPańskie, rus); Janeczek, Osadnictwo, mapa 10; Skoczylas, Niedatowanyj rejestr, s. 551; Duh, Pawlyszyn, Spis parafii 1782 r. (dek. Złoczów); Skoczylas, Oficjalat Lwów, s. 107.
Poczesna, w, kr
rzkat (diec. Kraków, arch. Pilica Pr, dek. Lelów)
▪ śwgł, dr, k, Św. Trójca, Jan Ch, Litak 1996, s. 244.
Poczujki, w, kij
grkat (diec. Kijów-Wilno, arch. Kijów, dek. Pawołocz)
▪ śwgł, dr, s, Jerzy M, Kołbuk 1998, s. 131; Socjografia, s. 145.
Podberezie, w, woł
grkat (diec. Łuck)
▪ śwgł, Kołbuk 1998, s. 287.
Podbereźce, w, rus
grkat (diec. Lwów, arch. Lwów, dek. Lwów)
▪ śwgł, dr, d, Sobór Michała A, Kołbuk 1998, s. 184 (k, Sobór NMP); Skoczylas, Niedatowanyj rejestr, s. 543; Duh, Pawlyszyn, Spis parafii 1782 r.; Skoczylas, Oficjalat Lwów, s. 136.
Podbereże, w, rus
grkat (diec. Lwów, arch. Lwów, dek. Dolina)
▪ śwgł, dr, s, Św. Trójca, Kołbuk 1998, s. 176 (s, Św. Duch); Skoczylas, Niedatowanyj rejestr, s. 572; Duh, Pawlyszyn, Spis parafii 1782 r.; Skoczylas, Oficjalat Lwów, s. 119.
Podbereże, zob. Pobereże, w, rus
Podbiele, w, podl
grkat (diec. Włodzimierz, arch. Brześć, dek. Bielsk Podlaski)
▪ śwgł, dr, s, PPańskie, Kołbuk 1998, s. 313.
Podborce, w, rus
grkat (diec. Lwów, arch. Lwów, dek. Lwów)
▪ śwgł, dr, k, Mikołaj Bp, Kołbuk 1998, s. 184 (Poborce; podaje także cerkiew w Podborcach pw. Michała A, kwestionowaną przez Budzyńskiego, Struktura, s. 137); Skoczylas, Niedatowanyj rejestr, s. 544; Duh, Pawlyszyn, Spis parafii 1782 r.; Skoczylas, Oficjalat Lwów, s. 136.
Podborce, w, woł
grkat (diec. Łuck)
▪ śwgł, dr, s, WnPańskie, Kołbuk 1998, s. 287.
Podbórze, w, rus
grkat (diec. Lwów, arch. Lwów, dek. Strzeliska Nowe)
▪ śwgł, dr, s, Prakseda PM, Kołbuk 1998, s. 191; Skoczylas, Oficjalat Lwów, s. 146.
Podbuk, w, rus
grkat (diec. Lwów, arch. Halicz, dek. Bohorodczany)
▪ śwgł, dr, s, Demetriusz M, Skoczylas, Oficjalat Halicz, s. 3 (lokalizacja miejscowości nieznana).
Podbuż (Podbuż Niżny, Podbuż Dolny, Podbuż Wyżny, Podbuż Górny), w, rus
grkat (diec. Przemyśl, dek. Mokrzany)
▪ śwgł, dr, k, Jan Ch, Budzyński, Ludność, II, s. 283; Kołbuk 1998, s. 253 (Podbuż Niżny).
▪ śwgł, dr, k, Jan Ch, Budzyński, Ludność, II, s. 283; Kołbuk 1998, s. 253 (Podbuż Wyżny).
Podbuż Dolny, zob. Podbuż, w, rus
Podbuż Górny, zob. Podbuż, w, rus
Podbuż Niżny, zob. Podbuż, w, rus
Podbuż Wyżny, zob. Podbuż, w, rus
Podciemno, w, rus
grkat (diec. Lwów, arch. Lwów, dek. Szczerzec)
▪ śwgł, dr, d-k, WnNMP, Kołbuk 1998, s. 192 (k); Skoczylas, Oficjalat Lwów, s. 150.
Poddębce, w, beł
grkat (diec. Chełm, arch. Bełz, dek. Uhnów)
▪ śwgł, dr, s, OpNMP, Kołbuk 1998, s. 310.
Poddębce, w, woł
grkat (diec. Łuck)
▪ śwgł, Bazylianie, mr, d, zak, NarNMP, Kołbuk 1998, s. 287.
Poddębice, m, łęcz
rzkat (diec. Gniezno, arch. Łęczyca, dek. Łęczyca)
▪ śwgł, mr, s, WnNMP, Katarzyna PM, Litak 1996, s. 193.
Poddubce (Poddubcy), w, woł
grkat (diec. Łuck)
▪ śwgł, dr, s, Michał A, Kołbuk 1998, s. 287; Kondratiuk, Dżereła z istorii, 1791-1792 r. (dek. Korzec).
Poddubcy, zob. Poddubce, w, woł
Podegrodzie, w, kr
rzkat (diec. Kraków, arch. Nowy Sącz, dek. Nowy Sącz)
▪ śwpom, dr-mr, d, Jakub W Ap, par. Nowy Sącz, Litak 1996, s. 239.
Podejma, w, brac
grkat (diec. Kijów-Wilno, arch. Kijów, dek. Raszków)
▪ śwgł, dr, s, Św. Trójca, Kołbuk 1998, s. 131; Socjografia, s. 71.
Podemszczyzna, w, beł
grkat (diec. Przemyśl, dek. Lubaczów)
▪ śwgł, dr, s, OpNMP, Budzyński, Ludność, II, s. 284; Kołbuk 1998, s. 252.
Podfilipie, w, pod
grkat (diec. Lwów, arch. Kamieniec Podolski, dek. Skała)
▪ śwgł, dr, s, Michał A, Kołbuk 1998, s. 232 (kam); Skoczylas, Oficjalat Kamieniec Podolski, s. 88.

Podgać, w, rus
grkat (diec. Przemyśl, dek. Mościska)
▪ śwgł, dr, s, OfNMP, Budzyński, Ludność, II, s. 284; Kołbuk 1998, s. 254.
Podgórz (Toruń), m, in
rzkat (diec. Włocławek, arch. Kruszwica, dek. Gniewkowo)
▪ śwgł, Reformaci, dr, k, zak, Anna, Litak 1996, s. 335, 528 (Piotr i Paweł AAp).
▪ śwpom, mr, Mikołaj Bp, par. Podgórz, Litak 1996, s. 335.
▪ śwpom, Stanisław Bp, par. Podgórz, Litak 1996, s. 335.
Podgórze, zob. Kazimierz, m, kr
Podgórze, zob. Spas, w, rus
Podgórze, zob. Szadek, m, sier
Podgrodzie, w, rus
grkat (diec. Lwów, arch. Brzeżany, dek. Rohatyn)
▪ śwgł, dr, k, Sobór Jana Ch, Kołbuk 1998, s. 187 (w, s, Jan Ch); Duh, Pawlyszyn, Spis parafii 1782 r. ; Skoczylas, Oficjalat Brzeżany, s. 81.
Podhajce, w, woł
grkat (diec. Łuck)
▪ śwgł, dr, s, Mikołaj Bp, Kołbuk 1998, s. 287.
Podhajce (Wołoszczyzna, Siołko, Tudynka), m, rus
grkat (diec. Lwów, arch. Brzeżany, dek. Zarwanica)
▪ śwgł, dr, s, Jerzy M, Kołbuk 1998, s. 195; Skoczylas, Oficjalat Brzeżany, s. 96 (na Starym Mieście).
▪ śwgł, mr, s, WnNMP, Kołbuk 1998, s. 195; Skoczylas, Oficjalat Brzeżany, s. 95 („Miejska").
▪ śwgł, dr, s, PPańskie, Kołbuk 1998, s. 195; Skoczylas, Oficjalat Brzeżany, s. 96 (na Przedmieściu Halickim).
▪ śwgł, dr, s, Mikołaj Bp, Kołbuk 1998, s. 195; Skoczylas, Oficjalat Brzeżany, s. 95.
▪ śwgł, dr, s, ZmPańskie, Budzyński, Struktura, s. 139; Duh, Pawlyszyn, Spis parafii 1782 r.; Skoczylas, Oficjalat Brzeżany, s. 96 („Na Siołku").
▪ śwgł, dr, s, OpNMP, Budzyński, Struktura, s. 139; Duh, Pawlyszyn, Spis parafii 1782 r.; Skoczylas, Oficjalat Brzeżany, s. 96 („Na Tudyńce").
▪ śwgł, dr, s, NarPańskie, Kołbuk 1998, s. 195; Skoczylas, Oficjalat Brzeżany, s. 96 (na Starym Mieście, „Różewska").
▪ śwgł, dr, s, Demetriusz M, Budzyński, Struktura, s. 139; Duh, Pawlyszyn, Spis parafii 1782 r.; Skoczylas, Oficjalat Brzeżany, s. 96 (przedmieście Wołoszczyzna).
rzkat (diec. Lwów, arch. Lwów, dek. Konkolniki)
▪ śwgł, mr, s, WnNMP, Mikołaj Bp, Katarzyna, Barbara PPMM, Litak 1996, s. 376.
mojż
▪ śwgł, AALw. AV1, k. 135v, 1716 r.; Liczba głów, s. 398, 1765 r.; Spis Żydów i Karaitów, s. 21, 1765 r.; EJCP II, s. 410-414.
Podhajczyki, w, rus
grkat (diec. Przemyśl, dek. Gródek Jagielloński)
▪ śwgł, dr, s, Jakub Ap, Budzyński, Ludność, II, s. 284; Kołbuk 1998, s. 247.
Podhajczyki, w, rus
grkat (diec. Lwów, arch. Lwów, dek. Gliniany)
▪ śwgł, dr, d, OpNMP, Kołbuk 1998, s. 178 (s); Skoczylas, Oficjalat Lwów, s. 122.
Podhajczyki, w, rus
grkat (diec. Lwów, arch. Brzeżany, dek. Zborów)
▪ śwgł, dr, s, Mikołaj Bp, Kołbuk 1998, s. 198.
Podhajczyki, w, rus
grkat (diec. Lwów, arch. Halicz, dek. Żuków)
▪ śwgł, dr, s, ZwNMP, Kołbuk 1998, s. 219.
Podhajczyki Justynowe (Podhajczyki), w, rus
grkat (diec. Lwów, arch. Brzeżany, dek. Janów)
▪ śwgł, dr, s, PKrzyża Św, Kołbuk 1998, s. 180 (Podhajczyki); Skoczylas, Oficjalat Brzeżany, s. 72.
Podhajczyki, zob. Podhajczyki Justynowe, w, rus
Podhorce, w, beł
grkat (diec. Chełm, arch. Bełz, dek. Tomaszów)
▪ śwgł, dr, s, OpNMP, Kołbuk 1998, s. 309.
Podhorce, w, beł
grkat (diec. Chełm, arch. Chełm, dek. Hrubieszów)
▪ śwgł, dr, s, NarNMP, Kołbuk 1998, s. 299; Janeczek, Osadnictwo, mapa 10; Jabłonowski, Ziemie ruskie, nr 2 (włość hrubieszowska).
Podhorce, w, rus
grkat (diec. Lwów, arch. Lwów, dek. Rozdół)
▪ śwgł, dr, s, Mikołaj Bp, Kołbuk 1998, s. 188. Budzyński poddaje pod wątpliwość istnienie cerkwi w tej miejscowości (Struktura, s. 138); Duh, Pawlyszyn, Spis parafii 1782 r.; Skoczylas, Oficjalat Lwów, s. 141.
Podhorce, w, rus
grkat (diec. Przemyśl, dek. Stryj)
▪ śwgł, dr, s, ZDucha Św., Budzyński, Ludność, II, s. 284; Kołbuk 1998, s. 267.
rzkat (diec. Lwów, arch. Halicz, dek. Żydaczów)
▪ śwgł, mr, s, PKrzyża Św, Budzyński, Ludność, II, s. 284 (lokalizuje tę parafię k. Stryja); Litak 1996, s. 374 (lokalizuje parafię k. Żydaczowa).
Podhorce, w, rus
grkat (diec. Łuck)
▪ śwgł, dr, s, Michał A, Kołbuk 1998, s. 288.
▪ śwpom, Bazylianie, zak, ZwNMP, Kołbuk 1998, s. 351; Duh, Pawlyszyn, Spis parafii 1782 r. (pomija ten monaster); Budzyński, Kresy, I, s. 227.
Podhorce, zob. Pohorce, w, rus
Podhorki, w, rus
grkat (diec. Lwów, arch. Halicz, dek. Rożniatów)
▪ śwgł, dr, s, ObjPańskie, Kołbuk 1998, s. 211 (dek. Perehińsko); Skoczylas, Niedatowanyj rejestr, s. 574; Duh, Pawlyszyn, Spis parafii 1782 r. (OczNMP); Skoczylas, Oficjalat Halicz, s. 34.
Podhorodce, w, rus
grkat (diec. Przemyśl, dek. Drohobycz)
▪ śwgł, dr, s, NarPańskie, Budzyński, Ludność, II, s. 284; Kołbuk 1998, s. 245.
Podhorodno, w, rus
grkat (diec. Chełm, arch. Chełm, dek. Luboml)
▪ śwgł, dr, s, Prakseda PM, Kołbuk 1998, s. 302.
Podhorodyski Monasterek, zob. Wołowe, w, rus
Podhorodyszcze, w, rus
grkat (diec. Lwów, arch. Lwów, dek. Bóbrka)
▪ śwgł, dr, s, PKrzyża Św, Kołbuk 1998, s. 172.
Podjarków, w, rus
grkat (diec. Lwów, arch. Lwów, dek. Bóbrka)
▪ śwgł, dr, s, Przeniesienie Relikwi Romana i Dawida MM, Kołbuk 1998, s. 172; Skoczylas, Niedatowanyj rejestr, s. 546; Duh, Pawlyszyn, Spis parafii 1782 r. (Roman i Dawid MM); Skoczylas, Oficjalat Lwów, s. 110.
Podkamień, m, rus
grkat (diec. Lwów, arch. Lwów, dek. Strzeliska Nowe)
▪ śwgł, dr, s, Ucieczka do Egiptu NMP, Kołbuk 1998, s. 191.
rzkat (diec. Lwów, arch. Lwów, dek. Rohatyn)
▪ śwgł, dr, s, NarNMP, Litak 1996, s. 377.

Podkamień, m, rus
grkat (diec. Łuck)
▪ śwgł, Kołbuk 1998, s. 288.
▪ śwgł, mr, s, Prakseda PM, Kołbuk 1998, s. 288.
rzkat (diec. Łuck, arch. Łuck, dek. Krzemieniec)
▪ śwgł, Dominikanie, mr, d, zak, WnNMP, Litak 1996, s. 390.
mojż
▪ śwgł, Liczba głów, s. 396, 1765 r.; Żydzi ziemi lwowskiej, s. 372, 1765 r. (kahał z parafią); Podkamień (dostęp: http://www.shtetlinks.jewishgen.org/podkamen/podkamen.htm, 23.09.2003).
Podlaski (Podliski), w, woł
grkat (diec. Łuck)
▪ śwgł, dr, d, Eliasz Pr, Kołbuk 1998, s. 288; Kondratiuk, Dżereła z istorii, 1791-1792 r. (dek. Horyńgród).
Podlasówka (Podlipowka), w, brac
grkat (diec. Kijów-Wilno, arch. Kijów, dek. Jampol)
▪ śwgł, dr, s, Prakseda PM, Kołbuk 1998, s. 131; Socjografia, s. 44 (prawdopodobnie jako Podlipowka).
Podlesie, w, kr
rzkat (diec. Kraków, arch. Pilica Pr, dek. Lelów)
▪ śwgł, dr, s, Idzi O, Litak 1996, s. 244.
Podlesie, w, rus
grkat (diec. Łuck)
▪ śwgł, dr, s, PPańskie, Kołbuk 1998, s. 288.
Podlesie, w, woł
grkat (diec. Włodzimierz, arch. Włodzimierz)
▪ śwgł, Demetriusz M, Kołbuk 1998, s. 322.
Podlesie Kościelne, w, gn
rzkat (diec. Gniezno, arch. Gniezno, dek. Gniezno - św. Piotr i Paweł AAp)
▪ śwgł, dr, s, Anna, Litak 1996, s. 168.
Podleśce, w, pod
grkat (diec. Lwów, arch. Kamieniec Podolski, dek. Proskurów)
▪ śwgł, dr, s, NPNMP, Skoczylas, Oficjalat Kamieniec Podolski, s. 79.
Podlipce, w, rus
grkat (diec. Lwów, arch. Lwów, dek. Złoczów)
▪ śwgł, dr, s, Sobór Michała A, Kołbuk 1998, s. 198 (Michał A); Skoczylas, Oficjalat Lwów, s. 154.
Podlipce (Podlisce), w, rus
grkat (diec. Łuck)
▪ śwgł, dr, s, Prakseda PM, Kołbuk 1998, s. 288 (Podlisce, lokalizacja miejscowości nieznana).
Podlipowka, zob. Podlasówka, w, brac
Podlisce, zob. Podlipce, w, rus
Podliski, w, rus
grkat (diec. Przemyśl, dek. Mościska)
▪ śwgł, dr, s, NarNMP, Budzyński, Ludność, II, s. 285; Kołbuk 1998, s. 254.
Podliski, w, rus
grkat (diec. Lwów, arch. Lwów, dek. Rozdół)
▪ śwgł, dr, s, Prakseda PM, Kołbuk 1998, s. 188; Duh, Pawlyszyn, Spis parafii 1782 r. (dek. Chodorów); Skoczylas, Oficjalat Lwów, s. 141.
Podliski Małe, w, rus
grkat (diec. Lwów, arch. Lwów, dek. Kulików)
▪ śwgł, dr, k, PPańskie, Kołbuk 1998, s. 183 (s); Skoczylas, Oficjalat Lwów, s. 131.
Podliski Wielkie, w, rus
grkat (diec. Lwów, arch. Lwów, dek. Kulików)
▪ śwgł, dr, k, NarNMP, Budzyński, Struktura, s. 137; Kołbuk 1998, s. 184 (s, dek. Lwów); Skoczylas, Oficjalat Lwów, s. 131.
Podliski, zob. Podlaski, w, woł
Podlodów, w, beł
grkat (diec. Chełm, arch. Chełm, dek. Tyszowce)
▪ śwgł, dr, s, NarPańskie, Kołbuk 1998, s. 304.
Podłubce, zob. Podłuby, w, kij
Podłuby (Podłubce), w, kij
grkat (diec. Kijów-Wilno, arch. Kijów, dek. Barasze)
▪ śwgł, dr, s, ZmPańskie, Kołbuk 1998, s. 131 (woł); Socjografia, s. 98 (Podłubce); Jabłonowski, Ziemie ruskie, nr 5.
Podłuby Wielkie, w, rus
grkat (diec. Przemyśl, dek. Jaworów)
▪ śwgł, dr, k, Mikołaj Bp, Budzyński, Ludność, II, s. 285; Kołbuk 1998, s. 250 (Podłuby).
Podłuże, w, rus
grkat (diec. Lwów, arch. Halicz, dek. Stanisławów)
▪ śwgł, dr, s, ZwNMP, Kołbuk 1998, s. 213.
Podłuże, w, woł
grkat (diec. Łuck)
▪ śwgł, dr, s, OpNMP, Kołbuk 1998, s. 288.
Podmanasterek, w, rus
grkat (diec. Przemyśl, dek. Mokrzany)
▪ śwgł, dr, s, ObjPańskie, Kołbuk 1998, s. 253.
Podmanasterz, w, rus
grkat (diec. Lwów, arch. Lwów, dek. Bóbrka)
▪ śwgł, dr, s, ZwNMP, Kołbuk 1998, s. 172.
Podmichale, w, rus
grkat (diec. Lwów, arch. Halicz, dek. Rożniatów)
▪ śwgł, dr, k, Michał A, Kołbuk 1998, s. 211 (dek. Perehińsko, s); Skoczylas, Niedatowanyj rejestr, s. 573; Skoczylas, Oficjalat Halicz, s. 34 (cerkiew „Górna").
▪ śwgł, dr, k, Michał A, Kołbuk 1998, s. 212 (dek. Perehińsko, s, Mikołaj Bp); Skoczylas, Niedatowanyj rejestr, s. 573; Duh, Pawlyszyn, Spis parafii 1782 r.; Skoczylas, Oficjalat Halicz, s. 19 (cerkiew „Dolna", dek. Wojniłów-Kałusz); Skoczylas, Generalne wizytacje, s. 198, 216).
Podmichałowce, w, rus
grkat (diec. Lwów, arch. Halicz, dek. Bursztyn)
▪ śwgł, dr, s, Michał A, Budzyński, Struktura, s. 141; Kołbuk 1998, s. 201 (dek. Żurawno); Duh, Pawlyszyn, Spis parafii 1782 r. (Mikołaj Bp).
Podmojsce, w, rus
grkat (diec. Przemyśl, dek. Dobromil)
▪ śwgł, dr, s, Bazyli W, Budzyński, Ludność, II, s. 285; Kołbuk 1998, s. 244.
Podniestrzany, w, rus
grkat (diec. Lwów, arch. Lwów, dek. Rozdół)
▪ śwgł, dr, s, Konstantyn i Helena, Kołbuk 1998, s. 188; Duh, Pawlyszyn, Spis parafii 1782 r. (dek. Chodorów); Skoczylas, Oficjalat Lwów, s. 141.
Podobna, w, brac
grkat (diec. Kijów-Wilno, arch. Kijów, dek. Sokołówka)
▪ śwgł, s, Michał A, Socjografia, s. 74; SGKP. VIII, s. 440 (wezwanie z 1759 r.).
Podojna, zob. Pobujna, w, brac
Podolce, w, rus
grkat (diec. Przemyśl, dek. Gródek Jagielloński)
▪ śwgł, dr, s, Prakseda PM, Budzyński, Ludność, II, s. 286; Kołbuk 1998, s. 247.
Podole, m, pod
mojż
▪ śwgł, Liczba głów, s. 401 („Podole novae locationis"); AJZR. 5.2, s. 442, 1784 r. (dokładna lokalizacja miasteczka

nieznana, ok. 15 km na południowy-wschód od Latyczowa).
Podole, w, kr
rzkat (diec. Kraków, arch. Wojnicz, dek. Bobowa)
▪ śwgł, dr, s, Wszyscy Św, Litak 1996, s. 254.
Podolínec, zob. Podoliniec, m, sp
Podoliniec (Podolínec), m, sp
rzkat (diec. Kraków, arch. Nowy Sącz, dek. Spisz)
▪ śwgł, mr, k, WnNMP, Litak 1996, s. 242.
▪ śwpom, Pijarzy, zak, Stanisław Bp, Litak 1996, s. 526.
Podorożna, w, brac
grkat (diec. Kijów-Wilno, arch. Kijów, dek. Pików)
▪ śwgł, k, NMP Kazańska, Socjografia, s. 65 (patronat Kraszewskiego, starosty ułanowskiego); SGKP. VIII, s. 463 (wezwanie z 1860 r.).
Podorożne (Podorożnia), w, kij
grkat (diec. Kijów-Wilno, arch. Kijów)
▪ śwgł, dr, k, Michał A, Kołbuk 1998, s. 131.
Podorożnia, zob. Podorożne, w, kij
Podosówka, zob. Pedosy, w, brac
Podoś Stary (Podoś), w, maz
rzkat (diec. Płock, arch. Pułtusk, dek. Maków Mazowiecki)
▪ śwgł, dr, s, Św. Trójca, Dorota PM, Mikołaj Bp, Litak 1996, s. 273.
Podoś, zob. Podoś Stary, w, maz
Podpieczary, w, rus
grkat (diec. Lwów, arch. Halicz, dek. Stanisławów)
▪ śwgł, dr, s, NarPańskie, Kołbuk 1998, s. 213 (WnPańskie); Skoczylas, Niedatowanyj rejestr, s. 576; Duh, Pawlyszyn, Spis parafii 1782 r.
Podryże, w, woł
grkat (diec. Włodzimierz, arch. Włodzimierz)
▪ śwgł, dr, s, Michał A, Kołbuk 1998, s. 322.
Podsosnów, w, rus
grkat (diec. Lwów, arch. Lwów, dek. Bóbrka)
▪ śwgł, dr, s, Spotkanie Pańskie, Kołbuk 1998, s. 172.
Podstaje, w, rus
grkat (diec. Lwów, arch. Halicz, dek. Żuków)
▪ śwgł, dr, s, WnPańskie, Kołbuk 1998, s. 206 (dek. Horodenka); Skoczylas, Niedatowanyj rejestr, s. 578 (dek. Kołomyja); Duh, Pawlyszyn, Spis parafii 1782 r. (dek. Kułaczkowce); Skoczylas, Oficjalat Halicz, s. 55.
Podstolice, w, kr
rzkat (diec. Kraków, arch. Kraków, dek. Wieliczka)
▪ śwgł, dr, UJ, Św. Duch, Litak 1996, s. 229.
Podszumlańce, w, rus
grkat (diec. Lwów, arch. Brzeżany, dek. Zawałów)
▪ śwgł, dr, s, Prakseda PM, Kołbuk 1998, s. 204 (dek. Bursztyn); Budzyński, Struktura, s. 140; Skoczylas, Oficjalat Brzeżany, s. 100.
Podusilna, w, rus
grkat (diec. Lwów, arch. Brzeżany, dek. Rohatyn)
▪ śwgł, dr, d, Prakseda Tyrnowska, Budzyński, Struktura, s. 138; Kołbuk 1998, s. 177 (dek. Dunajów, s, Prakseda PM); Skoczylas, Oficjalat Brzeżany, s. 81.
Podusów, w, rus
grkat (diec. Lwów, arch. Brzeżany, dek. Dunajów)
▪ śwgł, dr, d, Symeon Słupnik, Kołbuk 1998, s. 177; Skoczylas, Oficjalat Brzeżany, s. 67.
Podwerbce, w, rus
grkat (diec. Lwów, arch. Halicz, dek. Horodenka)
▪ śwgł, dr, s, ZmPańskie, Kołbuk 1998, s. 215 (dek. Tłumacz); Skoczylas, Generalne wizytacje, s. 204.
Podwinie, w, rus
grkat (diec. Lwów, arch. Brzeżany, dek. Rohatyn)
▪ śwgł, dr, s, PKrzyża Św, Kołbuk 1998, s. 187.
Podwysockie (Podwysokie, k. Humania), w, brac
grkat (diec. Kijów-Wilno, arch. Kijów, dek. Targowica)
▪ śwgł, dr, s, NarNMP, Kołbuk 1998, s. 131; Socjografia, s. 77.
Podwysoka, w, rus
grkat (diec. Lwów, arch. Halicz, dek. Horodenka)
▪ śwgł, dr, k, OpNMP, Kołbuk 1998, s. 206 (s); Skoczylas, Niedatowanyj rejestr, s. 580; Duh, Pawlyszyn, Spis parafii 1782 r.; Skoczylas, Oficjalat Halicz, s. 36; (dek. Śniatyn); Skoczylas, Generalne wizytacje, s. 205.
Podwysokie, m, rus
grkat (diec. Lwów, arch. Brzeżany, dek. Dunajów)
▪ śwgł, dr, s, Sobór Michała A, Budzyński, Struktura, s. 136; Kołbuk 1998, s. 187 (dek. Rohatyn, Michał A); Skoczylas, Oficjalat Brzeżany, s. 67.
rzkat (diec. Lwów, arch. Lwów, dek. Konkolniki)
▪ śwpom, dr, NarNMP, par. Brzeżany, Litak 1996, s. 376.
Podwysokie, w, rus
grkat (diec. Lwów, arch. Lwów, dek. Szczerzec)
▪ śwgł, dr, s, Mikołaj Bp, Budzyński, Struktura, s. 138; Skoczylas, Niedatowanyj rejestr, s. 546; Duh, Pawlyszyn, Spis parafii 1782 r. (dek. Horożanna); Skoczylas, Oficjalat Lwów, s. 150.
Podwysokie (Podwysokie, k. Lipowca), w, brac
grkat (diec. Kijów-Wilno, arch. Kijów, dek. Granów)
▪ śwgł, dr, s, Demetriusz M, Kołbuk 1998, s. 131; Socjografia, s. 32.
Podwysokie, k. Humania, zob. Podwysockie, w, brac
Podwysokie, k. Lipowca, zob. Podwysokie, w, brac
Podzamcze, w, woł
grkat (diec. Łuck)
▪ śwgł, dr, s, ZmPańskie, Kołbuk 1998, s. 288.
Podzamcze Kościerzyńskie, zob. Kościerzyna, m, pom
Poginki (Pohynki), w, woł
grkat (diec. Chełm, arch. Chełm, dek. Kaszogród)
▪ śwgł, Bazylianie, dr, s, zak, Michał A, Kołbuk 1998, s. 300; Flaga, Zakony męskie, s. 212 (Anna).
Pogorełówka (Pohorełówka), w, woł
grkat (diec. Łuck)
▪ śwgł, dr, Michał A, Kołbuk 1998, s. 288; Kondratiuk, Dżereła z istorii, 1791-1792 r. (dek. Berezno).
Pogorzała Wieś (Wernersdorf), w, malb
rzkat (diec. Chełmno, arch. Malbork, dek. Malbork)
▪ śwgł, mr, k, Mikołaj Bp, Litak 1996, s. 164.
lut
▪ śwgł, ADPel. C67, s. 319, 1795 r. (świątynia i duchowny); Rhesa II, s. 219, 1834 r. (pastorzy od XVI wieku); Die kirchliche Organisation um 1785.
Pogorzela, m, kal
rzkat (diec. Poznań, arch. Śrem, dek. Koźmin)
▪ śwgł, mr, s, Michał A, Agnieszka, Litak 1996, s. 292.
mojż
▪ śwgł, Liczba głów, s. 392, 1765 r.
Pogorzelce (Pohorelce), w, woł
grkat (diec. Łuck)
▪ śwgł, dr, s, Św. Trójca, Kołbuk 1998, s. 288.
Pogorzelica, w, kal
rzkat (diec. Poznań, arch. Śrem, dek. Nowe Miasto)
▪ śwgł, dr, d, Wojciech Bp, Litak 1996, s. 294.
Pogódki, w, pom
rzkat (diec. Włocławek, arch. Gdańsk, dek. Starogard)

▪ śwgł, Cystersi, mr, d, obsł. zak, Piotr i Paweł AAp, Litak 1996, s. 341, 500 (parafia obsługiwana przez cystersów z Pelplina).
Pogrodzie (Neukirch Höhe, Neuheyde), w, malb
rzkat (diec. Warmia, dek. Frombork)
▪ śwgł, mr, k, Mikołaj Bp, Józef, Litak 1996, s. 411.
lut
▪ śwgł, Rhesa II, s. 161, 1834 r. (pastorzy od 1641 roku); Die kirchliche Organisation um 1785.
Pogrzybów, w, kal
rzkat (diec. Poznań, arch. Śrem, dek. Koźmin)
▪ śwgł, dr, s, Katarzyna PM, Litak 1996, s. 292.
Pogwizdów, w, kr
rzkat (diec. Kraków, arch. Wojnicz, dek. Lipnica Murowana)
▪ śwgł, dr, d, Szymon i Juda Tadeusz AAp, Litak 1996, s. 255.
Pohar, w, rus
grkat (diec. Przemyśl, dek. Skole)
▪ śwgł, dr, s, Michał A, Budzyński, Ludność, II, s. 286; Kołbuk 1998, s. 264.
Pohonia, w, rus
grkat (diec. Lwów, arch. Halicz, dek. Stanisławów)
▪ śwgł, Bazylianie, dr, d, zak, Onufry P, Kołbuk 1998, s. 213; Duh, Pawlyszyn, Spis parafii 1782 r. (pomija tę cerkiew).
Pohorce (Podhorce), w, rus
grkat (diec. Przemyśl, dek. Gródek Jagielloński)
▪ śwgł, dr, s, PKrzyża Św, Budzyński, Ludność, II, s. 287; Kołbuk 1998, s. 247.
rzkat (diec. Lwów, arch. Żółkiew, dek. Gródek Jagielloński)
▪ śwpom, mr, PKrzyża Św, par. Tuligłowy, Litak 1996, s. 380 (Podhorce).
Pohorelce, w, woł
grkat (diec. Łuck)
▪ śwgł, dr, s, OpNMP, Kołbuk 1998, s. 288; Kondratiuk, Dżereła z istorii, 1791-1792 r. (dek. Teofilpol).
Pohorelce (Pohorełowce), w, kij
grkat (diec. Kijów-Wilno, arch. Kijów)
▪ śwgł, dr, k, Kołbuk 1998, s. 131.
Pohorelce, zob. Pogorzelce, w, woł
Pohorele, zob. Pohoryła, w, brac
Pohorełowce, zob. Pohorelce, w, kij
Pohorełówka, zob. Pogorełówka, w, woł
Pohorylce, w, rus
grkat (diec. Lwów, arch. Lwów, dek. Gliniany)
▪ śwgł, dr, s, Prakseda PM, Kołbuk 1998, s. 178.
Pohoryła, w, pod
grkat (diec. Lwów, arch. Bar, dek. Mohylów)
▪ śwgł, dr, s, WnPańskie, Kołbuk 1998, s. 232 (kam); Skoczylas, Oficjalat Bar, s. 24.
Pohoryła (Pohorele, Romówka), w, brac
grkat (diec. Kijów-Wilno, arch. Kijów, dek. Teplik)
▪ śwgł, dr, s, OpNMP, Kołbuk 1998, s. 131; Socjografia, s. 80.
Pohoryła Niższa, w, woł
grkat (diec. Łuck)
▪ śwgł, dr, s, Jan Ew, Kołbuk 1998, s. 288.
Pohoryła Wyższa, w, woł
grkat (diec. Łuck)
▪ śwgł, dr, s, Michał A, Kołbuk 1998, s. 288.
Pohrebsk, zob. Pohreby, w, kij
Pohreby, w, brac
grkat (diec. Kijów-Wilno, arch. Kijów, dek. Tetyjów)
▪ śwgł, s, Onufry P, Socjografia, s. 83; Pochilewicz, s. 454.
Pohreby (Pohrebsk), w, kij
grkat (diec. Kijów-Wilno, arch. Kijów, dek. Chwastów)
▪ śwgł, dr, s, OfNMP, Kołbuk 1998, s. 131; Socjografia, s. 125 (Pohrebsk, patronat Franciszka Ksawerego Branickiego, hetmana wielkiego koronnego).
Pohrebyszcze, m, brac
grkat (diec. Kijów-Wilno, arch. Kijów, dek. Pohrebyszcze)
▪ śwgł, dr, s, Michał A, Kołbuk 1998, s. 131; Socjografia, s. 148 (kij).
▪ śwgł, mr, s, WnNMP, Kołbuk 1998, s. 131; Socjografia, s. 148 (kij).
rzkat (diec. Kijów, dek. Chwastów)
▪ śwgł, dr, s, NPNMP, Litak 1996, s. 371; Chachaj, Rozwój sieci świątyń katolickich, s. 36-38.
Pohynki, zob. Poginki, w, woł
Pokalew, w, kij
grkat (diec. Kijów-Wilno, arch. Kijów, dek. Owrucz)
▪ śwgł, dr, s, NarNMP, Kołbuk 1998, s. 131; Socjografia, s. 142.
Pokaszczów, w, woł
grkat (diec. Łuck)
▪ śwgł, dr, ZmPańskie, Kołbuk 1998, s. 288.
Pokotyłowo, m, brac
grkat (diec. Kijów-Wilno, arch. Kijów, dek. Targowica)
▪ śwgł, dr, s, Demetriusz M, Kołbuk 1998, s. 131; Socjografia, s. 77.
▪ śwgł, s, Socjografia, s. 77.
Pokropiwna, w, rus
grkat (diec. Lwów, arch. Brzeżany, dek. Kozłów)
▪ śwgł, dr, d, NarNMP, Kołbuk 1998, s. 182; Skoczylas, Oficjalat Brzeżany, s. 76.
Pokrowce, w, rus
grkat (diec. Lwów, arch. Lwów, dek. Żydaczów)
▪ śwgł, dr, k, OpNMP, Kołbuk 1998, s. 201 (s); Skoczylas, Oficjalat Lwów, s. 162.
Pokrzydowo, w, che
rzkat (diec. Chełmno, arch. Chełmno, dek. Brodnica)
▪ śwgł, dr, k, Wawrzyniec M, Litak 1996, s. 157.
Pokrzywnica, w, maz
rzkat (diec. Płock, arch. Pułtusk, dek. Pułtusk)
▪ śwgł, dr, d-s, Mateusz Ap, Litak 1996, s. 274.
Pokrzywnica, w, poz
rzkat (diec. Poznań, arch. Poznań, dek. Czarnków)
▪ śwpom, Michał A, par. Piła, Litak 1996, s. 281.
Pokrzywnica, zob. Koprzywnica, m, san
Pokrzywno, w, che
mojż
▪ śwgł, Liczba głów, s. 395 (funkcjonowanie kahału w II połowie XVIII wieku wątpliwe); Acta Congressus, s. LXXIX (kahał), 1767 r.
Pokutyna, w, brac
grkat (diec. Lwów, arch. Bar, dek. Szarogród)
▪ śwgł, dr, s, Michał A, Kołbuk 1998, s. 131 (kij-wil); Skoczylas, Oficjalat Bar, s. 39.
Pokutyńce (Berezy Pokutynieckie), w, pod
grkat (diec. Lwów, arch. Kamieniec Podolski, dek. Sołodkowce)
▪ śwgł, dr, s, OpNMP, Skoczylas, Oficjalat Kamieniec Podolski, s. 94 (Berezy Pokutynieckie).
▪ śwgł, dr, k, Jan Ew, Kołbuk 1998, s. 232 (kam, s); Skoczylas, Oficjalat Kamieniec Podolski, s. 96.
Polampol (Perejampol), w, brac
grkat (diec. Kijów-Wilno, arch. Kijów, dek. Hołowanieskie)
▪ śwgł, dr, s, Jan Ew, Kołbuk 1998, s. 131.

Polana, w, rus
grkat (diec. Przemyśl, dek. Dobromil)
▪ śwgł, dr, k, OpNMP, Budzyński, Ludność, II, s. 287; Kołbuk 1998, s. 244.
Polana, w, rus
grkat (diec. Przemyśl, dek. Zatwarnica)
▪ śwgł, dr, s, Mikołaj Bp, Budzyński, Ludność, II, s. 287; Kołbuk 1998, s. 270.
rzkat (diec. Przemyśl, arch. Brzozów, dek. Sanok)
▪ śwgł, dr, s, PPańskie, Litak 1996, s. 397.
Polana, w, rus
grkat (diec. Przemyśl, dek. Stara Sól)
▪ śwgł, dr, s, Mikołaj Bp, Budzyński, Ludność, II, s. 287; Kołbuk 1998, s. 265.
Polana (Wielkopolana), w, rus
grkat (diec. Lwów, arch. Lwów, dek. Szczerzec)
▪ śwgł, dr, k, Jan Chryzostom, Kołbuk 1998, s. 192 (s); Skoczylas, Oficjalat Lwów, s. 150.
Polana Ruska, zob. Ruska Polana, w, kij
Polanica, w, rus
grkat (diec. Lwów, arch. Lwów, dek. Bolechów)
▪ śwgł, dr, s, Demetriusz M, Kołbuk 1998, s. 171 (k); Skoczylas, Oficjalat Lwów, s. 114.
Polaniczyńce (Palaniczyńce), w, kij
grkat (diec. Kijów-Wilno, arch. Kijów, dek. Białacerkiew)
▪ śwgł, dr, s, Michał A, Kołbuk 1998, s. 132; Socjografia, s. 104 (Palaniczyńce).
Polanieckie (Połaneckie), w, brac
grkat (diec. Kijów-Wilno, arch. Kijów, dek. Humań)
▪ śwgł, dr, s, NarNMP, Kołbuk 1998, s. 132; Socjografia, s. 41 (Połaneckie).
Polanieckie (Połoneckie, Połanieckie), w, brac
grkat (diec. Kijów-Wilno, arch. Kijów, dek. Hołowanieskie)
▪ śwgł, s, Prakseda OM, Socjografia, s. 38 (Połanieckie, patronat Józefa Lubomirskiego, starosty romanowskiego); SGKP. VIII, s. 567 (wezwanie z 1866 r.).
Polanka (Małopolana), w, rus
grkat (diec. Lwów, arch. Lwów, dek. Szczerzec)
▪ śwgł, dr, s, OfNMP, Budzyński, Struktura, s. 137; Kołbuk 1998, s. 185 (dek. Obroszyn); Duh, Pawlyszyn, Spis parafii 1782 r. (Spotkanie Pańskie); Skoczylas, Oficjalat Lwów, s. 149.
Polanka Wielka (Polanka), w, kr
rzkat (diec. Kraków, arch. Kraków, dek. Zator)
▪ śwgł, dr, s, Mikołaj Bp, Litak 1996, s. 230.
Polanka, zob. Pałanka, w, brac
Polanka, zob. Pałanka, w, brac
Polanka, zob. Pałanoczka, w, brac
Polanka, zob. Polanka Wielka, w, kr
Polanka, zob. Polanka-Haller, w, kr
Polanka-Haller (Polanka), w, kr
rzkat (diec. Kraków, arch. Kraków, dek. Skawina)
▪ śwpom, NarNMP, par. Krzęcin, Litak 1996, s. 228 (Polanka).
Polanowice, w, brzkuj
rzkat (diec. Włocławek, arch. Kruszwica, dek. Kruszwica)
▪ śwgł, dr, s, Klemens Pp, Litak 1996, s. 336.
Polany, w, kr
grkat (diec. Przemyśl, dek. Muszyna)
▪ śwgł, dr, d, Michał A, Kołbuk 1998, s. 255; Budzyński, Ludność, II, s. 287.
Polany, w, kr
grkat (diec. Przemyśl, dek. Dukla)
▪ śwgł, dr, s, Jan Chryzostom, Budzyński, Ludność, II, s. 288; Kołbuk 1998, s. 246 (rus).
Polany, w, woł
grkat (diec. Łuck)
▪ śwgł, dr, s, Michał A, Kołbuk 1998, s. 288; Kondratiuk, Dżereła z istorii, 1791-1792 r. (dek. Berezno).
Polany Surowiczne, w, rus
grkat (diec. Przemyśl, dek. Jaśliska)
▪ śwgł, dr, s, Michał A, Budzyński, Ludność, II, s. 288; Kołbuk 1998, s. 249 (obecnie miejscowość nie istnieje).
Polańczyk, w, rus
grkat (diec. Przemyśl, dek. Zatwarnica)
▪ śwgł, dr, s, Prakseda PM, Budzyński, Ludność, II, s. 288; Kołbuk 1998, s. 270.
Polaszki Nowe, zob. Nowe Polaszki, w, pom
Polaszki Stare, zob. Stare Polaszki, w, pom
Police, w, woł
grkat (diec. Włodzimierz, arch. Włodzimierz)
▪ śwgł, dr, s, NarNMP, Kołbuk 1998, s. 322; Skoczylas, Religia ta kultura, s. 62, 1715 r. (dek. Kamień Koszyrski).
Policko (Politzig), w, poz
lut
▪ śwgł, Werner, Geschichte der evangelischen Parochien, s. 266-267; Merczyng, Zbory, s. 160.
Policzańce, zob. Policzyńce, w, kij
Policzko, w, san
rzkat (diec. Gniezno, arch. Kurzelów, dek. Kurzelów)
▪ śwpom, dr, Aleksy W, par. Przedbórz, Litak 1996, s. 187.
Policzna, w, san
rzkat (diec. Kraków, arch. Kielce Dz, dek. Zwoleń)
▪ śwgł, dr, s, Jan N, Antoni W, Litak 1996, s. 213.
Policzyńce (Policzańce), w, kij
grkat (diec. Kijów-Wilno, arch. Kijów, dek. Berdyczów)
▪ śwgł, dr, s, PPańskie, Kołbuk 1998, s. 132; Socjografia, s. 101.
Politanki, w, pod
grkat (diec. Lwów, arch. Bar, dek. Szarogród)
▪ śwgł, dr, s, Michał A, Kołbuk 1998, s. 232 (kam); Skoczylas, Oficjalat Bar, s. 39.
Politzig, zob. Policko, w, poz
Pollnitz, zob. Polnica, w, pom
Polna, w, kr
rzkat (diec. Kraków, arch. Wojnicz, dek. Bobowa)
▪ śwgł, dr, s, Andrzej Ap, Litak 1996, s. 254.
Polne, w, drah
rzkat (diec. Poznań, arch. Poznań, dek. Czarnków)
▪ śwpom, dr, par. Czaplinek, Litak 1996, s. 281.
Polne Rachny, zob. Rachny Polowe, w, brac
Polnica (Pollnitz), w, pom
rzkat (diec. Gniezno, arch. Kamień, dek. Człuchów)
▪ śwpom, dr, Św. Trójca, par. Przechlewo, Litak 1996, s. 181.
Polnisch Briesen, zob. Brzeźno Szlacheckie, w, pom
Poloneckie, zob. Połonyste, w, brac
Polska Wola, zob. Ruskowola, w, lub
Polskie Brzozie (Brzozie Polskie), w, che
rzkat (diec. Płock, arch. Dobrzyń, dek. Górzno)
▪ śwgł, dr, d, Wszyscy Św, Litak 1996, s. 261 (Brzozie Polskie).
Polskie Łąki, w, pom
rzkat (diec. Włocławek, arch. Gdańsk, dek. Świecie)
▪ śwgł, dr, d, Bartłomiej Ap, Litak 1996, s. 341.
Polskowola, zob. Ruskowola, w, lub

Poluchów Mały (Poluchów), w, rus
grkat (diec. Lwów, arch. Brzeżany, dek. Dunajów)
▪ śwgł, dr, d, Michał A, Kołbuk 1998, s. 177 (Poluchów); Skoczylas, Niedatowanyj rejestr, s. 555; Duh, Pawlyszyn, Spis parafii 1782 r. (Prakseda PM); Budzyński poddaje pod wątpliwość istnienie cerkwi w tej miejscowości (Struktura, s. 136). Także Skoczylas pomija tę cerkiew w swoim wykazie (Skoczylas, Oficjalat Brzeżany, s. 66-68).
Poluchów Wielki (Poluchów), w, rus
grkat (diec. Lwów, arch. Lwów, dek. Gliniany)
▪ śwgł, dr, s, OfNMP, Kołbuk 1998, s. 178 (Poluchów).
Poluchów, zob. Poluchów Mały, w, rus
Poluchów, zob. Poluchów Wielki, w, rus
Połajewo, w, poz
rzkat (diec. Poznań, arch. Poznań, dek. Oborniki)
▪ śwgł, dr, s, Michał A, NMP, Andrzej Ap, Zofia, Litak 1996, s. 283.
▪ śwpom, dr, NarJezusa Chrystusa, par. Połajewo, Litak 1996, s. 283.
Połajewo Stare (Połajewo), w, brzkuj
rzkat (diec. Włocławek, arch. Włocławek, dek. Radziejów)
▪ śwgł, dr, s, Św. Trójca, Litak 1996, s. 345 (Połajewo).
Połajewo, zob. Połajewo Stare, w, brzkuj
Połaneckie, zob. Polanieckie, w, brac
Połaniec, m, san
rzkat (diec. Kraków, arch. Sandomierz, dek. Połaniec)
▪ śwgł, dr, d, Marcin Bp, Litak 1996, s. 248.
▪ śwpom, dr, mk, kłs, Św. Duch, par. Połaniec, Litak 1996, s. 248.
▪ śwpom, dr, Katarzyna PM, par. Połaniec, Litak 1996, s. 248.
mojż
▪ śwgł, dr, AKMK. AV46, s. 176, 1748 r. (seu schola); Liczba głów, s. 393, 1765 r.; Acta Congressus (mapa); IJCP. US Commission No. POCE000236; Muszyńska, Żydzi, s. 70.
Połanieckie, zob. Polanieckie, w, brac
Połapy, w, rus
grkat (diec. Chełm, arch. Chełm, dek. Luboml)
▪ śwgł, dr, k, Nicetas Patriarcha, Kołbuk 1998, s. 302.
Połczyn (Połczyny), w, woł
grkat (diec. Łuck)
▪ śwgł, dr, s, Kosma i Damian MM, Kołbuk 1998, s. 288 (Połczyny); Kondratiuk, Dżereła z istorii, 1791-1792 r. (dek. Korzec).
Połczyny, zob. Połczyn, w, woł
Połkownicza, w, brac
grkat (diec. Kijów-Wilno, arch. Kijów, dek. Żywotów)
▪ śwgł, dr, s, Św. Trójca, Kołbuk 1998, s. 132 (kij); Socjografia, s. 92; Jabłonowski, Ziemie ruskie, nr 10.
Połoh, w, brac
grkat (diec. Kijów-Wilno, arch. Kijów, dek. Teplik)
▪ śwgł, dr, s, OpNMP, Kołbuk 1998, s. 132; Socjografia, s. 80.
Połohy, w, kij
grkat (diec. Kijów-Wilno, arch. Kijów, dek. Stawiszcze)
▪ śwgł, dr, s, Piotr i Paweł AAp, Kołbuk 1998, s. 132 (przynależność dekanalna wątpliwa, być może dek. Biała Cerkiew).
Połomia, zob. Połomyja, w, san
Połomyja (Połomia), w, san
rzkat (diec. Kraków, arch. Nowy Sącz, dek. Strzyżów)
▪ śwgł, mr, s, Mikołaj Bp, Litak 1996, s. 243 (Połomia).
Połoneckie, zob. Polanieckie, w, brac
Połonice, w, rus
grkat (diec. Lwów, arch. Lwów, dek. Gliniany)
▪ śwgł, dr, k, Sobór Michała A, Kołbuk 1998, s. 178 (s, Michał A); Skoczylas, Oficjalat Lwów, s. 122.
Połoniczna, w, beł
grkat (diec. Chełm, arch. Bełz, dek. Busk)
▪ śwgł, dr, k, Sobór NMP, Kołbuk 1998, s. 306.
Połoniste, zob. Połonyste, w, brac
Połonka, w, woł
grkat (diec. Łuck)
▪ śwgł, Kołbuk 1998, s. 288.
Połonne (Baranówka), m, woł
grkat (diec. Łuck)
▪ śwgł, dr, s, Piotr i Paweł AAp, Kołbuk 1998, s. 288; Kondratiuk, Dżereła z istorii, 1791-1792 r. (dek. Połonne).
▪ śwgł, dr, s, PKrzyża Św, Kołbuk 1998, s. 288; Kondratiuk, Dżereła z istorii, 1791-1792 r. (dek. Połonne).
▪ śwgł, dr, s, Jerzy M, Kołbuk 1998, s. 288; Kondratiuk, Dżereła z istorii, 1791-1792 r. (dek. Połonne).
▪ śwgł, dr, s, PPańskie, Kołbuk 1998, s. 288; Kondratiuk, Dżereła z istorii, 1791-1792 r. (dek. Połonne).
▪ śwgł, dr, s, WnNMP, Kołbuk 1998, s. 288; Kondratiuk, Dżereła z istorii, 1791-1792 r. (dek. Połonne).
▪ śwgł, dr, s, Spotkanie Pańskie, Kołbuk 1998, s. 288; Kondratiuk, Dżereła z istorii, 1791-1792 r. (dek. Połonne).
▪ śwgł, dr, s, NarNMP, Kołbuk 1998, s. 288; Kondratiuk, Dżereła z istorii, 1791-1792 r. (dek. Połonne).
▪ śwgł, dr, s, Św. Trójca, Kołbuk 1998, s. 288; Kondratiuk, Dżereła z istorii, 1791-1792 r. (dek. Połonne).
▪ śwgł, dr, s, OpNMP, Kołbuk 1998, s. 288; Kondratiuk, Dżereła z istorii, 1791-1792 r. (dek. Połonne).
rzkat (diec. Łuck, arch. Łuck, dek. Zasław)
▪ śwgł, mr, s, Anna, Litak 1996, s. 392.
mojż
▪ śwgł, Liczba głów, s. 399-400, 1765 r. (Połonne Stare); AJZR. 5.2, s. 102, 1765 r.; S. L. Bentsianov, History of Jews of Polonnoye for Five Centuries (dostęp: http://www.jewishgen.org/Yizkor/polonnoye/pol033.html, 25.11.2004).
Połonne Nowe, zob. Baranówka, m, woł
Połonyste (Połoniste, Poloneckie), w, brac
grkat (diec. Kijów-Wilno, arch. Kijów, dek. Targowica)
▪ śwgł, s, Socjografia, s. 77.
▪ śwgł, dr, s, WnNMP, Kołbuk 1998, s. 132; Socjografia, s. 77 (Poloneckie).
Połowce, w, pod
grkat (diec. Lwów, arch. Kamieniec Podolski, dek. Czerwonogród)
▪ śwgł, dr, s, Mikołaj Bp, Kołbuk 1998, s. 232 (kam); Skoczylas, Oficjalat Kamieniec Podolski, s. 50.
Połowiec, zob. Połowiecko, w, kij
Połowiecka Mała, w, kij
grkat (diec. Kijów-Wilno, arch. Kijów, dek. Pawołocz)
▪ śwgł, dr, s, NarNMP, Kołbuk 1998, s. 132; Socjografia, s. 145.
Połowiecka Wielka, w, kij
grkat (diec. Kijów-Wilno, arch. Kijów, dek. Pawołocz)
▪ śwgł, dr, s, WnPańskie, Kołbuk 1998, s. 132; Socjografia, s. 145; SGKP. VIII, s. 729 (PPańskie w 1740 r.).
Połowiecka, zob. Połowiecko, w, kij
Połowiecko (Połowiec, Połowiecka), w, kij
grkat (diec. Kijów-Wilno, arch. Kijów, dek. Berdyczów)
▪ śwgł, mr, s, OpNMP, Kołbuk 1998, s. 132; Socjografia, s. 101 (Połowiecka).
Połowińczyk (Płomienczyk), w, brac
grkat (diec. Kijów-Wilno, arch. Kijów, dek. Granów)

▪ świgł, dr, s, PKrzyża Św, Kołbuk 1998, s. 132; Socjografia, s. 32 (Płomienczyk).
Połstwin (Rzanieć, Rżawiec Wielki), w, kij
grkat (diec. Kijów-Wilno, arch. Kijów, dek. Moszny)
▪ świgł, dr, k, Michał A, Kołbuk 1998, s. 132; Socjografia, s. 139 (Rzanieć, patronat Stanisława Poniatowskiego, bratanka Stanisława Augusta).
Połtew, w, rus
grkat (diec. Lwów, arch. Lwów, dek. Gliniany)
▪ świgł, dr, k, OpNMP, Kołbuk 1998, s. 178 (s, Sobór NMP); Skoczylas, Niedatowanyj rejestr, s. 545; Duh, Pawlyszyn, Spis parafii 1782 r.; Skoczylas, Oficjalat Lwów, s. 122.
Połubówka, zob. Hołubówka, w, kij
Pomarzany, w, gn
rzkat (diec. Gniezno, arch. Gniezno, dek. Gniezno - św. Piotr i Paweł AAp)
▪ świgł, dr, s, Katarzyna PM, Litak 1996, s. 168.
Pomehrendorf, zob. Pomorska Wieś, w, malb
Pomiechowo, w, maz
rzkat (diec. Płock, arch. Płock, dek. Zakroczym)
▪ świgł, Kanonicy regularni laterańscy, mr, d, zak, Piotr i Paweł AAp, Litak 1996, s. 271.
Pomojnik (Pomyjnik, Pomyżnik), w, brac
grkat (diec. Kijów-Wilno, arch. Kijów, dek. Sokołówka)
▪ świgł, dr, s, NarNMP, Kołbuk 1998, s. 132; Socjografia, s. 74 (Pomyżnik).
Pomonięta, w, rus
grkat (diec. Lwów, arch. Lwów, dek. Strzeliska Nowe)
▪ świgł, dr, s, Mikołaj Bp, Budzyński, Struktura, s. 138; Kołbuk 1998, s. 188 (dek. Rozdół); Skoczylas, Oficjalat Lwów, s. 146.
Pomorce, w, pod
grkat (diec. Lwów, arch. Kamieniec Podolski, dek. Czerwonogród)
▪ świgł, dr, s, Św. Trójca, Kołbuk 1998, s. 232 (kam); Skoczylas, Oficjalat Kamieniec Podolski, s. 50.
Pomorów (Poromów), w, rus
grkat (diec. Chełm, arch. Chełm, dek. Hrubieszów)
▪ świgł, dr, s, OpNMP, Kołbuk 1998, s. 299 (beł).
Pomorska Wieś (Pomehrendorf), w, malb
lut
▪ świgł, Rhesa II, s. 162, 1834 r. (pastorzy od 1558 roku); Die kirchliche Organisation um 1785.
Pomorzany (Zarudka), m, rus
grkat (diec. Lwów, arch. Brzeżany, dek. Pomorzany)
▪ świgł, dr, s, Św. Trójca, Kołbuk 1998, s. 186; Skoczylas, Oficjalat Brzeżany, s. 78.
▪ świgł, dr, s, Sobór NMP, Kołbuk 1998, s. 186; Skoczylas, Oficjalat Brzeżany, s. 78 (przedmieście Zarudka).
rzkat (diec. Lwów, arch. Lwów, dek. Dunajów)
▪ świgł, mr, s, Boże Ciało, NMP, Wszyscy Św, Litak 1996, s. 375.
mojż
▪ świgł, Liczba głów, s. 396, 1765 r.; Żydzi ziemi lwowskiej, s. 372, 1765 r. (kahał z parafią); IJCP. US Commission No. UA13460101.
Pomyjnik, zob. Pomojnik, w, brac
Pomysk Wielki (Groß Pomeiske), w, byt
lut
▪ świgł, ADPel. G69, k. 48v, 1780 r.; Müller, Die Evangelischen Geistlichen Pommerns, II, s. 75-77; Klemp, Protestanci, mapa.
Pomyżnik, zob. Pomojnik, w, brac
Ponebel, w, woł
grkat (diec. Łuck)
▪ świgł, dr, s, Prakseda PM, Kołbuk 1998, s. 288; Kondratiuk, Dżereła z istorii, 1791-1792 r. (dek. Horyńgród).
Poniatowo, w, pł
rzkat (diec. Płock, arch. Płock, dek. Bieżuń)
▪ świpom, dr, s, Wawrzyniec M, par. Chamsk, Litak 1996, s. 264.
Poniec, m, poz
rzkat (diec. Poznań, arch. Śrem, dek. Krobia)
▪ świgł, mr, s, NarNMP, Litak 1996, s. 293.
▪ świpom, pr, Św. Duch, Barbara PM, par. Poniec, Litak 1996, s. 293.
▪ świpom, dr, mk, Św. Trójca, par. Poniec, Litak 1996, s. 293.
Ponikiew-Zawady (Zawady-Ponikwi), w, maz
rzkat (diec. Płock, arch. Pułtusk, dek. Maków Mazowiecki)
▪ świpom, dr, s, Św. Trójca, Michał A, par. Różan, Litak 1996, s. 273.
Ponikowica, w, rus
grkat (diec. Łuck)
▪ świgł, dr, s, Św. Trójca, Kołbuk 1998, s. 288.
Ponikwa, w, rus
grkat (diec. Łuck)
▪ świgł, dr, d, Prakseda PM, Kołbuk 1998, s. 288.
Popelnia, zob. Popielnia, w, kij
Popenki, w, brac
grkat (diec. Kijów-Wilno, arch. Kijów, dek. Raszków)
▪ świgł, dr, s, Michał A, Kołbuk 1998, s. 132; Socjografia, s. 71.
Popielany, w, rus
grkat (diec. Lwów, arch. Lwów, dek. Szczerzec)
▪ świgł, dr, k, PKrzyża Św, Kołbuk 1998, s. 192 (s); Duh, Pawlyszyn, Spis parafii 1782 r. (dek. Horożanna); Skoczylas, Oficjalat Lwów, s. 150.
Popiele (Popiele Górne, Popiele Dolne), w, rus
grkat (diec. Przemyśl, dek. Drohobycz)
▪ świgł, dr, s, OpNMP, Budzyński, Ludność, II, s. 289; Kołbuk 1998, s. 245 (Popiele Górne).
▪ świgł, dr, s, OpNMP, Budzyński, Ludność, II, s. 289; Kołbuk 1998, s. 245.
Popiele Dolne, zob. Popiele, w, rus
Popiele Górne, zob. Popiele, w, rus
Popielnia (Popelnia), w, kij
grkat (diec. Kijów-Wilno, arch. Kijów, dek. Pawołocz)
▪ świgł, dr, s, Mikołaj Bp, Kołbuk 1998, s. 132; Socjografia, s. 145.
Popielniki, w, rus
grkat (diec. Lwów, arch. Halicz, dek. Śniatyn)
▪ świgł, dr, s, ZmPańskie, Kołbuk 1998, s. 214.
Popielówka, w, brac
grkat (diec. Kijów-Wilno, arch. Kijów, dek. Jaruga)
▪ świgł, dr, s, Mikołaj Bp, Kołbuk 1998, s. 132; Socjografia, s. 47 (patronat Teodora Potockiego, starosty jarudzkiego).
Popielówka, zob. Popieluchy, w, brac
Popieluchy, w, pod
grkat (diec. Lwów, arch. Bar, dek. Mohylów)
▪ świgł, dr, s, WnNMP, Kołbuk 1998, s. 232 (kam); Skoczylas, Oficjalat Bar, s. 24.
Popieluchy (Popielówka), w, brac
grkat (diec. Kijów-Wilno, arch. Kijów, dek. Jampol)
▪ świgł, mr, s, Demetriusz M, Kołbuk 1998, s. 132; Socjografia, s. 44.

Popieluska Słobódka (Słobódka Popieluska), w, brac
grkat (diec. Kijów-Wilno, arch. Kijów, dek. Jampol)
▪ świgł, dr, s, Michał A, Kołbuk 1998, s. 137 (przynależność dekanalna wątpliwa).
Popkowice, w, lub
rzkat (diec. Kraków, arch. Zawichost, dek. Urzędów)
▪ świgł, mr, s, Anna, Św. Krzyż, Św. Trójca, Litak 1996, s. 258.
Popławniki, w, rus
grkat (diec. Lwów, arch. Halicz, dek. Bursztyn)
▪ świgł, dr, s, ZmPańskie, Kołbuk 1998, s. 205 (dek. Halicz); Skoczylas, Niedatowanyj rejestr, s. 568 (dek. Halicz); Duh, Pawlyszyn, Spis parafii 1782 r.
Poponiewiec, zob. Popowce, w, kij
Popowa (Popów), w, pod
grkat (diec. Lwów, arch. Bar, dek. Snitków)
▪ świgł, dr, s, OpNMP, Kołbuk 1998, s. 232 (Popów, kam); Skoczylas, Oficjalat Bar, s. 32.
Popowa Grobla, w, brac
grkat (diec. Kijów-Wilno, arch. Kijów, dek. Czeczelnik)
▪ świgł, dr, s, Michał A, Kołbuk 1998, s. 132; Socjografia, s. 29.
Popowce, w, pod
grkat (diec. Lwów, arch. Bar, dek. Latyczów)
▪ świgł, dr, k, Michał A, Skoczylas, Oficjalat Bar, s. 16.
Popowce, w, rus
grkat (diec. Łuck)
▪ świgł, dr, s, ZmPańskie, Kołbuk 1998, s. 288.
Popowce (Poponiewiec), w, kij
grkat (diec. Kijów-Wilno, arch. Kijów, dek. Pohrebyszcze)
▪ świgł, dr, s, Prakseda PM, Kołbuk 1998, s. 132 (brac); Socjografia, s. 148 (Poponiewiec); Jabłonowski, Ziemie ruskie, nr 9.
Popowce (Popowce, k. Jezioran), w, pod
grkat (diec. Lwów, arch. Kamieniec Podolski, dek. Czerwonogród)
▪ świgł, dr, s, NarNMP, Kołbuk 1998, s. 232 (kam); Skoczylas, Oficjalat Kamieniec Podolski, s. 50.
Popowce (Popowce, k. Kopajgrodu), w, pod
grkat (diec. Lwów, arch. Bar, dek. Kopajgród)
▪ świgł, dr, s, WnNMP, Kołbuk 1998, s. 232 (kam); Skoczylas, Oficjalat Bar, s. 13.
Popowce (Popowce, k. Krzemieńca), w, woł
grkat (diec. Łuck)
▪ świgł, dr, s, Mikołaj Bp, Kołbuk 1998, s. 288.
Popowce (Popowce, k. Starokonstantynowa), w, woł
grkat (diec. Łuck)
▪ świgł, dr, s, Mikołaj Bp, Kołbuk 1998, s. 288; Kondratiuk, Dżereła z istorii, 1791-1792 r. (dek. Krasiłów).
Popowce (Popowce, k. Żerebek), w, woł
grkat (diec. Łuck)
▪ świgł, dr, s, Jan Ew, Kołbuk 1998, s. 288.
Popowce, k. Jezioran, zob. Popowce, w, pod
Popowce, k. Kopajgrodu, zob. Popowce, w, pod
Popowce, k. Krzemieńca, zob. Popowce, w, woł
Popowce, k. Starokonstantynowa, zob. Popowce, w, woł
Popowce, k. Żerebek, zob. Popowce, w, woł
Popowice, w, rus
grkat (diec. Przemyśl, dek. Przemyśl)
▪ świgł, dr, s, Demetriusz M, Budzyński, Ludność, II, s. 289; Kołbuk 1998, s. 259.
Popowice, w, sier
rzkat (diec. Gniezno, arch. Ter. wieluńskie, dek. Ruda)
▪ świpom, dr, d, Wszyscy Św, par. Kadłub, Litak 1996, s. 206.
Popowicze, w, woł
grkat (diec. Włodzimierz, arch. Włodzimierz)
▪ świgł, dr, s, Kołbuk 1998, s. 322.
Popowo, w, poz
rzkat (diec. Poznań, arch. Pszczew, dek. Zbąszyń)
▪ świpom, dr, Jan Ch, par. Bledzew, Litak 1996, s. 290.
Popowo Kościelne, w, gn
rzkat (diec. Gniezno, arch. Gniezno, dek. Gniezno - św. Piotr i Paweł AAp)
▪ świgł, dr, s, ZwNMP, Stanisław Bp, Litak 1996, s. 168.
Popowo Kościelne (Popowo), w, maz
rzkat (diec. Płock, arch. Pułtusk, dek. Pułtusk)
▪ świpom, dr, NMP, par. Serock, Litak 1996, s. 274 (Popowo).
mojż
▪ świpom, MZP6, s. 210, 213, 1781 r. (dom, szkoła lub miejsce nabożeństw).
Popowo, zob. Popowo Kościelne, w, maz
Popów, w, sier
rzkat (diec. Gniezno, arch. Uniejów, dek. Brzeźnica)
▪ świpom, dr, d, NMP, par. Wąsosz, Litak 1996, s. 199.
Popów, zob. Popowa, w, pod
Popówka (Popówka, k. Czerkas), w, kij
grkat (diec. Kijów-Wilno, arch. Kijów)
▪ świgł, dr, s, WnNMP, Kołbuk 1998, s. 132.
Popówka (Popówka, k. Humania), w, brac
grkat (diec. Kijów-Wilno, arch. Kijów, dek. Żywotów)
▪ świgł, dr, s, OpNMP, Kołbuk 1998, s. 132; Socjografia, s. 92.
Popówka (Popówka, k. Zwinogródki), w, kij
grkat (diec. Kijów-Wilno, arch. Kijów, dek. Lisianka)
▪ świgł, dr, s, Michał A, Kołbuk 1998, s. 132 (prawdopodobnie w dekanacie Lisianka).
Popówka (Wernin, Popówka Zasobska), w, brac
grkat (diec. Kijów-Wilno, arch. Kijów, dek. Przyłuka)
▪ świgł, dr, s, NPNMP, Kołbuk 1998, s. 146 (Wernin, Anna); Socjografia, s. 68; Wizytacje generalne, s. 809-814.
Popówka Międzyrzecka, zob. Rożówka, w, kij
Popówka Zasobska, zob. Popówka, w, brac
Popówka, zob. Konelska Popówka, w, brac
Popówka, zob. Rożówka, w, kij
Popówka, k. Czerkas, zob. Popówka, w, kij
Popówka, k. Humania, zob. Popówka, w, brac
Popówka, k. Zwinogródki, zob. Popówka, w, kij
Poprudów, zob. Parpurowce, w, brac
Poprużanka, zob. Poprużna, w, kij
Poprużna (Poprużanka, Poprużnia), w, kij
grkat (diec. Kijów-Wilno, arch. Kijów, dek. Stawiszcze)
▪ świgł, dr, s, OpNMP, Kołbuk 1998, s. 132; Socjografia, s. 154 (Poprużanka).
Poprużnia, zob. Poprużna, w, kij
Popudnia, w, brac
grkat (diec. Kijów-Wilno, arch. Kijów, dek. Granów)
▪ świgł, dr, s, OpNMP, Kołbuk 1998, s. 132; Socjografia, s. 32.
Porajówka, w, pod
grkat (diec. Lwów, arch. Kamieniec Podolski, dek. Skała)
▪ świgł, dr, d, OpNMP, Kołbuk 1998, s. 232 (kam); Skoczylas, Oficjalat Kamieniec Podolski, s. 88.
Porajówka (Pariówka), w, brac
grkat (diec. Kijów-Wilno, arch. Kijów, dek. Woronowica)
▪ świgł, dr, s, Michał A, Kołbuk 1998, s. 132; Socjografia, s. 89 (prawdopodobnie jako Pariówka).
Porajówka, zob. Gorajówka, w, pod

Poraż, w, rus
rzkat (diec. Przemyśl, arch. Brzozów, dek. Sanok)
▪ śwgł, dr, s, OczNMP, Litak 1996, s. 397.
Porąbka Uszewska, w, kr
rzkat (diec. Kraków, arch. Wojnicz, dek. Wojnicz)
▪ śwgł, dr, d, Andrzej Ap, Litak 1996, s. 256.
Porchowa, w, rus
grkat (diec. Lwów, arch. Halicz, dek. Tłumacz)
▪ śwgł, dr, s, OpNMP, Budzyński, Struktura, s. 135; Kołbuk 1998, s. 174 (dek. Buczacz); Duh, Pawlyszyn, Spis parafii 1782 r.
▪ śwgł, dr, s, PPańskie, Budzyński, Struktura, s. 135; Kołbuk 1998, s. 174 (dek. Buczacz); Duh, Pawlyszyn, Spis parafii 1782 r.; Skoczylas, Oficjalat Halicz, s. 46.
Poremba Zdzierzna, zob. Poręba Dzierżna, w, kr
Poręba Dzierżna (Poremba Zdzierzna, Zdzierzna,), w, kr
rzkat (diec. Kraków, arch. Pilica, dek. Wolbrom)
▪ śwgł, dr, s, Marcin Bp, Litak 1996, s. 243.
Poręba Górna, w, kr
rzkat (diec. Kraków, arch. Pilica, dek. Wolbrom)
▪ śwgł, mr, s, Jan Ch, Litak 1996, s. 243.
Poręba Radlna (Poręba), w, san
rzkat (diec. Kraków, arch. Tarnów Pr, dek. Tarnów)
▪ śwgł, dr, s, Piotr i Paweł AAp, Litak 1996, s. 249.
Poręba Spytkowska, w, kr
rzkat (diec. Kraków, arch. Wojnicz, dek. Lipnica Murowana)
▪ śwgł, mr, s, Bartłomiej Ap, Litak 1996, s. 255.
Poręba Średnia (Poręba), w, maz
rzkat (diec. Płock, arch. Pułtusk, dek. Wyszków)
▪ śwgł, dr, d, Barbara PM, Litak 1996, s. 277 (Poręba).
Poręba Wielka, w, kr
rzkat (diec. Kraków, arch. Kraków, dek. Oświęcim)
▪ śwgł, dr, s, Bartłomiej Ap, Litak 1996, s. 224.
Poręba Wielka, zob. Niedźwiedź, w, kr
Poręba Żegoty, w, kr
rzkat (diec. Kraków, arch. Kraków, dek. Nowa Góra)
▪ śwgł, dr, s, Marcin Bp, Litak 1996, s. 222 (Poręba Żegoty).
▪ śwpom, par. Poręba Żegoty, Litak 1996, s. 223 (Poręba Żegoty).
Poręba, zob. Poręba Radlna, w, san
Poręba, zob. Poręba Średnia, w, maz
Porębka Niedźwiedzia, zob. Niedźwiedź, w, kr
Porochnia, w, woł
grkat (diec. Łuck)
▪ śwgł, dr, s, OfNMP, Kołbuk 1998, s. 288; Kondratiuk, Dżereła z istorii, 1791-1792 r. (dek. Ożohowce).
Porochy, zob. Porohy, w, rus
Porohy, w, brac
grkat (diec. Kijów-Wilno, arch. Kijów, dek. Jaruga)
▪ śwgł, s, Socjografia, s. 47.
Porohy (Porochy), w, rus
grkat (diec. Lwów, arch. Halicz, dek. Bohorodczany)
▪ śwgł, dr, k, Mikołaj Bp, Kołbuk 1998, s. 203.
Poromów, zob. Pomorów, w, rus
Porosiatkowski Majdan (Maydan Prosiątkowski, Majdan Aleksandrowski, Prosiątków na Maydanie), w, pod
grkat (diec. Lwów, arch. Kamieniec Podolski, dek. Sołodkowce)
▪ śwgł, dr, s, Poczęcie Jana Ch, Kołbuk 1998, s. 229 (Majdan Aleksandrowski, kam, NarJana Ch); Skoczylas, Oficjalat Kamieniec Podolski, s. 95.
Porosiatków, zob. Aleksandrów Wielki, w, pod
Porsk Mały, w, woł
grkat (diec. Włodzimierz, arch. Włodzimierz)
▪ śwgł, Prakseda PM, Kołbuk 1998, s. 322.
Porsk Wielki, w, woł
grkat (diec. Włodzimierz, arch. Włodzimierz)
▪ śwgł, dr, s, Łukasz Ew, Kołbuk 1998, s. 322.
Porska Wólka, w, woł
grkat (diec. Włodzimierz, arch. Włodzimierz)
▪ śwgł, dr, s, PKrzyża Św, Kołbuk 1998, s. 322.
Porszna (Porsznia), w, rus
grkat (diec. Lwów, arch. Lwów, dek. Lwów)
▪ śwgł, dr, k, OpNMP, Budzyński, Struktura, s. 137 (Porsznia); Kołbuk 1998, s. 192 (dek. Szczerzec, s); Skoczylas, Niedatowanyj rejestr, s. 544; Duh, Pawlyszyn, Spis parafii 1782 r.; Skoczylas, Oficjalat Lwów, s. 136.
Porsznia, zob. Porszna, w, rus
Porubińce (Chmielnik), w, pod
grkat (diec. Lwów, arch. Bar, dek. Latyczów)
▪ śwgł, dr, k, Michał A, Kołbuk 1998, s. 232 (kam); Skoczylas, Oficjalat Bar, s. 14 (przedmieście Chmielnika).
Poruczyn, w, rus
grkat (diec. Lwów, arch. Brzeżany, dek. Brzeżany)
▪ śwgł, dr, s, Prakseda PM, Kołbuk 1998, s. 174.
Porudno, w, rus
grkat (diec. Przemyśl, dek. Jaworów)
▪ śwgł, dr, s, Prakseda PM, Budzyński, Ludność, II, s. 290; Kołbuk 1998, s. 250.
Porwańcze, w, woł
grkat (diec. Łuck)
▪ śwgł, Kołbuk 1998, s. 288.
Poryck, m, woł
grkat (diec. Włodzimierz, arch. Włodzimierz)
▪ śwgł, Kołbuk 1998, s. 322; Skoczylas, Religia ta kultura, s. 59, 1715 r. (dek. Poryck).
rzkat (diec. Łuck, arch. Łuck, dek. Włodzimierz)
▪ śwgł, mr, s, Św. Trójca, Michał A, Litak 1996, s. 391.
mojż
▪ śwgł, Liczba głów, s. 399, 1765 r.; AJZR. 5.2, s. 99, 1765 r.
Poryck Stary, w, woł
grkat (diec. Włodzimierz, arch. Włodzimierz)
▪ śwgł, Kołbuk 1998, s. 322; Skoczylas, Religia ta kultura, s. 59, 1715 r. (dek. Poryck).
Porypsy, zob. Parypsy, w, kij
Poryte Izdebne, zob. Poryte Włościańskie, w, maz
Poryte Włościańskie (Poryte, Poryte Izdebne), w, maz
rzkat (diec. Płock, arch. Pułtusk, dek. Wizna)
▪ śwgł, dr, s, Wojciech Bp, Litak 1996, s. 276 (Poryte).
Poryte, zob. Poryte Włościańskie, w, maz
Porzecze (Porzecze Grunt), w, rus
grkat (diec. Przemyśl, dek. Gródek Jagielloński)
▪ śwgł, dr-mr, s, Roman i Dawid MM, Budzyński, Ludność, II, s. 290; Kołbuk 1998, s. 247;w XX wieku parafia w przysiółku Porzecze Grunt (Skorowidz, s. 1358).
Porzecze Grunt, zob. Porzecze, w, rus
Porzecze Nowe (Porzycze, Budziska), w, pod
grkat (diec. Lwów, arch. Kamieniec Podolski, dek. Gródek)
▪ śwgł, mr, s, OpNMP, Kołbuk 1998, s. 232 (kam); Skoczylas, Oficjalat Kamieniec Podolski, s. 54.
Porzecze Stare (Porzycze), w, pod
grkat (diec. Lwów, arch. Kamieniec Podolski, dek. Gródek)
▪ śwgł, dr, s, PPańskie, Kołbuk 1998, s. 232 (kam); Skoczylas, Oficjalat Kamieniec Podolski, s. 54.
Porzycze, zob. Porzecze Nowe, w, pod

Porzycze, zob. Porzecze Stare, w, pod
Posada Felsztyńska, zob. Felsztyn, m, rus
Posada Nowomiejska, zob. Nowe Miasto, m, rus
Posada Rybotycka, w, rus
grkat (diec. Przemyśl, dek. Niżankowice)
▪ śwgł, mr, s, Onufry P, Budzyński, Ludność, II, s. 292; Kołbuk 1998, s. 256.
▪ śwpom, WnPańskie, par. Posada Rybotycka, APPrz. ABGK 44, s. 35, 1771 r.
Posada Sanocka, zob. Sanok, m, rus
Posadów, w, beł
grkat (diec. Chełm, arch. Chełm, dek. Tyszowce)
▪ śwgł, dr, s, NarNMP, Kołbuk 1998, s. 304.
Posen, zob. Poznań, m, poz
Posiahwa, w, woł
grkat (diec. Łuck)
▪ śwgł, dr, s, Św. Trójca, Kołbuk 1998, s. 288.
Posiecz, w, rus
grkat (diec. Lwów, arch. Halicz, dek. Stanisławów)
▪ śwgł, dr, s, Mikołaj Bp, Kołbuk 1998, s. 213.
Posilge, zob. Żuławka, w, malb
Postękalice, w, sier
rzkat (diec. Gniezno, arch. Łęczyca, dek. Tuszyn)
▪ śwpom, Św. Trójca, WnNMP, par. Bogdanów, Litak 1996, s. 194 (Św. Trójca, 1759; WnNMP, 1787).
Postojno, w, woł
grkat (diec. Łuck)
▪ śwgł, dr, s, Piotr i Paweł AAp, Kołbuk 1998, s. 288.
Postolin (Pestlin), w, malb
rzkat (diec. Chełmno, arch. Malbork, dek. Sztum)
▪ śwgł, mr, k, Michał A, Litak 1996, s. 165.
Postoliska, w, maz
rzkat (diec. Płock, arch. Pułtusk, dek. Kamieńczyk)
▪ śwgł, dr, s, Stanisław Bp, Litak 1996, s. 272.
Postołów, w, rus
grkat (diec. Przemyśl, dek. Lesko)
▪ śwgł, dr, s, NarNMP, Budzyński, Ludność, II, s. 293; Kołbuk 1998, s. 251.
Postołówka (Postołówka, k. Kopyczyniec), w, rus
grkat (diec. Lwów, arch. Kamieniec Podolski, dek. Husiatyn)
▪ śwgł, dr, s, NarJana Ch, Kołbuk 1998, s. 232 (pod, kam); Skoczylas, Oficjalat Kamieniec Podolski, s. 57.
Postołówka (Postołówka, k. Tarnorudy), w, rus
grkat (diec. Lwów, arch. Kamieniec Podolski, dek. Satanów)
▪ śwgł, dr, s, Jan Ew, Kołbuk 1998, s. 232 (pod, kam); Skoczylas, Oficjalat Kamieniec Podolski, s. 81; Budzyński, Kresy, II, mapa 26.
Postołówka, k. Kopyczyniec, zob. Postołówka, w, rus
Postołówka, k. Tarnorudy, zob. Postołówka, w, rus
Posuchów, w, pod
grkat (diec. Lwów, arch. Bar, dek. Sokolec)
▪ śwgł, dr, s, NarNMP, Kołbuk 1998, s. 232 (kam); Skoczylas, Oficjalat Bar, s. 35.
Posuchów, w, rus
grkat (diec. Lwów, arch. Brzeżany, dek. Brzeżany)
▪ śwgł, dr, s, Michał A, Kołbuk 1998, s. 174.
Posuchówka, w, brac
grkat (diec. Kijów-Wilno, arch. Kijów, dek. Humań)
▪ śwgł, dr, s, Michał A, Kołbuk 1998, s. 132; Socjografia, s. 41.
Poświętne, w, podl
rzkat (diec. Łuck, arch. Brześć, dek. Bielsk Podlaski)
▪ śwgł, s, PPańskie, Litak 1996, s. 381.
Poświętne, zob. Uhowo, w, podl
Potapce (Potapy), w, kij
grkat (diec. Kijów-Wilno, arch. Kijów, dek. Kaniów)
▪ śwgł, dr, k, Mikołaj Bp, Kołbuk 1998, s. 132; Socjografia, s. 129 (Potapy, patronat Stanisława Poniatowskiego, bratanka Stanisława Augusta).
Potapowicze, w, kij
grkat (diec. Kijów-Wilno, arch. Kijów, dek. Owrucz)
▪ śwgł, dr, s, Michał A, Kołbuk 1998, s. 132 (prawdopodobnie w dekanacie Owrucz).
Potapy, zob. Potapce, w, kij
Potarzyca, w, kal
rzkat (diec. Poznań, arch. Śrem, dek. Koźmin)
▪ śwgł, dr, s, Jan Ch, Dorota PM, Litak 1996, s. 292.
Potasz (Potusz), w, brac
grkat (diec. Kijów-Wilno, arch. Kijów, dek. Sokołówka)
▪ śwgł, dr, s, NarNMP, Kołbuk 1998, s. 132 (przynależność dekanalna wątpliwa).
Potasznia, w, brac
grkat (diec. Kijów-Wilno, arch. Kijów, dek. Berszada)
▪ śwgł, s, Demetriusz M, Socjografia, s. 21; SGKP. VIII, s. 861 (wezwanie z 1839 r.).
Potoczany, w, rus
grkat (diec. Lwów, arch. Brzeżany, dek. Dunajów)
▪ śwgł, dr, d, Przeniesienia Relikwii Mikołaja Bpa, Kołbuk 1998, s. 177 (Mikołaj Bp); Skoczylas, Oficjalat Brzeżany, s. 67.
Potoczek, w, rus
grkat (diec. Lwów, arch. Halicz, dek. Śniatyn)
▪ śwgł, dr, d, PKrzyża Św, Kołbuk 1998, s. 214 (s); Skoczylas, Oficjalat Halicz, s. 36.
Potoczek, w, rus
grkat (diec. Chełm, arch. Chełm, dek. Szczebrzeszyn)
▪ śwgł, dr, s, Różańcowa NMP, Kołbuk 1998, s. 303.
Potoczyska, w, rus
grkat (diec. Lwów, arch. Halicz, dek. Horodenka)
▪ śwgł, dr, s, Mikołaj Bp, Kołbuk 1998, s. 206; Skoczylas, Oficjalat Halicz, s. 14.
▪ śwgł, dr, s, Michał A, Kołbuk 1998, s. 206.
Potok, w, rus
grkat (diec. Lwów, arch. Brzeżany, dek. Rohatyn)
▪ śwgł, dr, s, Mikołaj Bp, Kołbuk 1998, s. 187.
Potok, w, san
rzkat (diec. Kraków, arch. Kielce Pr, dek. Bodzentyn)
▪ śwgł, mr, k, WnNMP, Litak 1996, s. 214.
Potok (Potok), w, rus
grkat (diec. Przemyśl, dek. Tarnogród)
▪ śwgł, dr, s, NarNMP, Budzyński, Ludność, II, s. 293; Kołbuk 1998, s. 268 (Potok).
rzkat (diec. Przemyśl, arch. Jarosław, dek. Tarnogród)
▪ śwgł, mr, s, Jan Ch, Litak 1996, s. 402.
Potok (Potok, k. Bracławia), w, brac
grkat (diec. Kijów-Wilno, arch. Kijów, dek. Woronowica)
▪ śwgł, dr, s, Demetriusz M, Kołbuk 1998, s. 132 (przynależność dekanalna wątpliwa).
Potok (Potok, k. Kaniowa), m, kij
grkat (diec. Kijów-Wilno, arch. Kijów, dek. Bohusław)
▪ śwgł, dr, k, PPańskie, Kołbuk 1998, s. 132 (prawdopodobnie w dekanacie Bohusław, możliwy też dekanat Kaniów).
Potok (Potok, k. Winnicy, Potoki, Słobódka Potoczańska, Potok Słoboda, Potok Stary), w, brac
grkat (diec. Kijów-Wilno, arch. Kijów, dek. Brahiłów)

▪ śwgł, dr, s, Demetriusz M, Kołbuk 1998, s. 132; Socjografia, s. 26 (Potok Stary).
▪ śwgł, dr, s, Jan Ew, Kołbuk 1998, s. 137 (Słobódka Potoczańska); Socjografia, s. 26 (Potok Słoboda).
Potok Czarny (Czarny Potok), w, rus
grkat (diec. Lwów, arch. Halicz, dek. Kołomyja)
▪ śwgł, dr, k, Michał A, Kołbuk 1998, s. 219 (dek. Żuków); Skoczylas, Niedatowanyj rejestr, s. 579; Duh, Pawlyszyn, Spis parafii 1782 r.; Skoczylas, Oficjalat Halicz, s. 22.
Potok Słoboda, zob. Potok, w, brac
Potok Stary, zob. Potok, w, brac
Potok Wielki, w, lub
rzkat (diec. Kraków, arch. Zawichost, dek. Urzędów)
▪ śwgł, mr, s, Mikołaj Bp, Litak 1996, s. 258.
Potok Wielki, w, rus
grkat (diec. Przemyśl, dek. Stary Sambor)
▪ śwgł, dr, s, Mikołaj Bp, Budzyński, Ludność, II, s. 293; Kołbuk 1998, s. 266.
Potok Złoty, m, rus
grkat (diec. Lwów, arch. Brzeżany, dek. Buczacz)
▪ śwgł, dr, s, Michał A, Budzyński, Struktura, s. 135; Skoczylas, Oficjalat Brzeżany, s. 62.
▪ śwgł, dr, s, Św. Trójca, Kołbuk 1998, s. 174.
rzkat (diec. Lwów, arch. Lwów, dek. Buczacz)
▪ śwgł, Dominikanie, mr, d, zak, Szczepan M, Litak 1996, s. 375, 504 (NarNMP, Szczepan M).
mojż
▪ śwgł, Liczba głów, s. 397, 1765 r.; Spis Żydów i Karaitów, s. 20, 1765 r.; IJCP. US Commission No. UA19290101.
Potok Złoty, w, kr
rzkat (diec. Kraków, arch. Pilica Pr, dek. Lelów)
▪ śwgł, mr, s, Jan Ch, Litak 1996, s. 244.
Potok, zob. Byszki, w, rus
Potok, zob. Potok, w, rus
Potok, zob. Potoki, m, beł
Potok, k. Bracławia, zob. Potok, w, brac
Potok, k. Kaniowa, zob. Potok, m, kij
Potok, k. Winnicy, zob. Potok, w, brac
Potoki (Potok), m, beł
mojż
▪ śwgł, Liczba głów, s. 402, 1765 r.
Potoki, zob. Potok, w, brac
Potrykozy, zob. Petrykozy, w, san
Potulice, w, gn
rzkat (diec. Poznań, arch. Poznań, dek. Rogoźno)
▪ śwgł, dr, s, Katarzyna PM, Litak 1996, s. 285.
Potulice, w, gn
rzkat (diec. Gniezno, arch. Kamień, dek. Łobżenica)
▪ śwpom, dr, s, Stanisław Bp, par. Zakrzewo, Litak 1996, s. 183.
Poturzyca, w, beł
grkat (diec. Chełm, arch. Bełz, dek. Sokal)
▪ śwgł, dr, k, PPańskie, Kołbuk 1998, s. 307.
Poturzyn, w, beł
grkat (diec. Chełm, arch. Bełz, dek. Waręż)
▪ śwgł, dr, s, Demetriusz M, Kołbuk 1998, s. 311.
Potusz (Potuszan), w, brac
grkat (diec. Kijów-Wilno, arch. Kijów, dek. Woronowica)
▪ śwgł, dr, s, Kołbuk 1998, s. 132; Socjografia, s. 89.
Potusz, zob. Potasz, w, brac
Potuszan, zob. Potusz, w, brac
Potutorów, w, woł
grkat (diec. Łuck)
▪ śwgł, dr, s, OpNMP, Kołbuk 1998, s. 288.
Potutory, w, rus
grkat (diec. Lwów, arch. Brzeżany, dek. Brzeżany)
▪ śwgł, dr, s, Mikołaj Bp, Kołbuk 1998, s. 174.
Potworów, w, san
rzkat (diec. Gniezno, arch. Kurzelów, dek. Skrzynno)
▪ śwgł, dr, s, Dorota PM, Litak 1996, s. 189.
Potyjówka (Potyjówka, k. Radomyśla, Pociejówka), w, kij
grkat (diec. Kijów-Wilno, arch. Kijów, dek. Radomyśl)
▪ śwgł, dr, d, OpNMP, Kołbuk 1998, s. 132; Socjografia, s. 151.
Potyjówka (Potyjówka, k. Wasylkowa, Pociejówka), w, kij
grkat (diec. Kijów-Wilno, arch. Kijów, dek. Białacerkiew)
▪ śwgł, dr, s, OpNMP, Kołbuk 1998, s. 132; Socjografia, s. 104.
Potyjówka, k. Radomyśla, zob. Potyjówka, w, kij
Potyjówka, k. Wasylkowa, zob. Potyjówka, w, kij
Potylicz, m, beł
grkat (diec. Chełm, arch. Bełz, dek. Potylicz)
▪ śwgł, dr, k, NarNMP, Kołbuk 1998, s. 307.
▪ śwgł, dr, k, Św. Duch, Kołbuk 1998, s. 307.
▪ śwgł, dr, k, Św. Trójca, Kołbuk 1998, s. 307.
rzkat (diec. Chełm, dek. Potylicz)
▪ śwgł, dr-mr, k, Stanisław Bp, Dominik W, Litak 1996, s. 364.
▪ śwpom, dr, PPańskie, par. Potylicz, Litak 1996, s. 364.
Powerchów, w, rus
grkat (diec. Lwów, arch. Lwów, dek. Szczerzec)
▪ śwgł, dr, s, Prakseda PM, Budzyński, Struktura, s. 138; Skoczylas, Niedatowanyj rejestr, s. 546; Duh, Pawlyszyn, Spis parafii 1782 r. (dek. Horożanna); Skoczylas, Oficjalat Lwów, s. 150.
Powicie, w, rus
grkat (diec. Chełm, arch. Chełm, dek. Ratno)
▪ śwgł, dr, k, Michał A, Kołbuk 1998, s. 302.
Powidz, m, gn
rzkat (diec. Gniezno, arch. Gniezno, dek. Słupca)
▪ śwgł, dr, k, Mikołaj Bp, Jan Ch, Litak 1996, s. 172.
Powitno, w, rus
grkat (diec. Lwów, arch. Lwów, dek. Lwów)
▪ śwgł, dr, d, OpNMP, Budzyński, Struktura, s. 137; Kołbuk 1998, s. 185 (dek. Obroszyn); Skoczylas, Oficjalat Lwów, s. 136.
Powórsk, w, woł
grkat (diec. Włodzimierz, arch. Włodzimierz)
▪ śwgł, dr, s, OpNMP, Kołbuk 1998, s. 322.
Powroźnik, w, kr
grkat (diec. Przemyśl, dek. Muszyna)
▪ śwgł, dr, d, Jakub Ap, Kołbuk 1998, s. 255; Budzyński, Ludność, II, s. 293.
Powsin, w, maz
rzkat (diec. Poznań, arch. Warszawa, dek. Piaseczno)
▪ śwgł, mr, s, Andrzej Ap, Litak 1996, s. 302.
Poznanka Gniła, w, rus
grkat (diec. Lwów, arch. Brzeżany, dek. Skałat)
▪ śwgł, dr, s, WnNMP, Kołbuk 1998, s. 189.
Poznań (Piotrowo, Łacina, Śródka, Posen), m, poz
rzkat (diec. Poznań, arch. Poznań, dek. Poznań)
▪ śwgł, mr, kol, NMP, Maria Magdalena, Litak 1996, s. 283.
▪ śwgł, mr, kol, Mikołaj Bp, Litak 1996, s. 283.
▪ śwgł, mr, kat, Piotr i Paweł AAp, Litak 1996, s. 278.
▪ śwgł, mr, d, Wojciech Bp, Litak 1996, s. 284.
▪ śwgł, mr, d, Jan Ch, Litak 1996, s. 283.
▪ śwgł, Franciszkanie konwentualni, pr, obsł. zak, Roch W, Litak 1996, s. 283, 508 (Poznań-Łacina).
▪ śwgł, Oratorianie (Filipini), mr, d, zak, Małgorzata PM, Litak 1996, s. 283.
▪ śwgł, mr, d, Marcin Bp, Litak 1996, s. 283.

▪ śwpom, Karmelitanki Bose, zak, Imię NMP, Litak 1996, s. 535.
▪ śwpom, Benedyktynki, zak, Litak 1996, s. 532.
▪ śwpom, Bernardyni, zak, NPNMP, Litak 1996, s. 496; Nowacki II, s. 765 (Bernardyn, Franciszek).
▪ śwpom, Dominikanki, zak, Katarzyna PM, Litak 1996, s. 534.
▪ śwpom, Karmelici trzewiczkowi, zak, Krew Chrystusa, Litak 1996, s. 521.
▪ śwpom, Karmelici trzewiczkowi, zak, Boże Ciało, Litak 1996, s. 521.
▪ śwpom, Bernardynki, zak, PPańskie, Litak 1996, s. 533.
▪ śwpom, Jezuici, zak, Stanisław Bp, Litak 1996, s. 513.
▪ śwpom, Bernardyni, obsł. zak, Anna, Litak 2006, s. 410.
▪ śwpom, Dominikanie, zak, Dominik W, Litak 1996, s. 503.
▪ śwpom, Franciszkanie konwentualni, zak, Antoni Pad, Litak 1996, s. 508.
▪ śwpom, Reformaci, mr, zak, Kazimierz Królewicz, Litak 1996, s. 529 (Poznań-Śródka); Nowacki II, s. 766.
▪ śwpom, mr, d, kłs, Wawrzyniec M, par. Poznań, Litak 1996, s. 284.
▪ śwpom, Karmelici bosi, zak, Józef, Litak 1996, s. 519.
▪ śwpom, Karmelici bosi, zak, Eliasz Prorok, Litak 2006, s. 414.
▪ śwpom, Jan Kanty, par. Poznań, Litak 1996, s. 284.
▪ śwpom, Walenty M, par. Poznań, Litak 1996, s. 284.
▪ śwpom, dr, Sebastian M, par. Poznań, Litak 1996, s. 284 (Piotrowo).
▪ śwpom, mr, kol, NMP, par. Poznań, Litak 1996, s. 284.
▪ śwpom, mr, Wszyscy Św, par. Poznań, Litak 1996, s. 284.
▪ śwpom, mr, mk, kłs, Łazarz, par. Poznań, Litak 1996, s. 284.
▪ śwpom, kłs, Św. Duch, par. Poznań, Litak 1996, s. 284.
▪ śwpom, mr, d, kłs, Barbara PM, par. Poznań, Litak 1996, s. 284.
▪ śwpom, Leonard O, par. Poznań, Litak 1996, s. 284.
▪ śwpom, mr, mk, kłs, Św. Krzyż, par. Poznań, Litak 1996, s. 284.
mojż
▪ śwgł, Liczba głów, s. 391, 1765 r.; A. Michałowska, Między demokracją a oligarchią. Władze gmin żydowskich w Poznaniu i Swarzędzu (połowa XVII - XVIII wiek), Warszawa 2000.

Poznańka, w, brac
grkat (diec. Kijów-Wilno, arch. Kijów, dek. Bałta)
▪ śwgł, s, Pkrzyża Św., Socjografia, s. 51; SGKP. VIII, s. 959.

Poździacz (Leszno), w, rus
grkat (diec. Przemyśl, dek. Przemyśl)
▪ śwgł, dr, s, Bazyli W, Budzyński, Ludność, II, s. 294; Kołbuk 1998, s. 259.

Poździenice, w, sier
rzkat (diec. Gniezno, arch. Uniejów, dek. Szadek)
▪ śwgł, dr, s, Kazimierz Królewicz, Barbara PM, Litak 1996, s. 201.

Poździmierz, w, beł
grkat (diec. Chełm, arch. Bełz, dek. Sokal)
▪ śwgł, dr, k, OpNMP, Kołbuk 1998, s. 307.

Pożarki, w, woł
grkat (diec. Łuck)
▪ śwgł, Kołbuk 1998, s. 288.

Pożeża (Białozierze, Biłozereje), w, kij
grkat (diec. Kijów-Wilno, arch. Kijów)
▪ śwgł, dr, s, OpNMP, Kołbuk 1998, s. 133.

Pójło, w, rus
grkat (diec. Lwów, arch. Halicz, dek. Rożniatów)
▪ śwgł, dr, k, Demetriusz M, Kołbuk 1998, s. 212 (dek. Perehińsko); Skoczylas, Niedatowanyj rejestr, s. 574; Duh, Pawlyszyn, Spis parafii 1782 r.; Skoczylas, Oficjalat Halicz, s. 34 (Dolna).
▪ śwgł, dr, k, OfNMP, Skoczylas, Niedatowanyj rejestr, s. 574; Skoczylas, Oficjalat Halicz, s. 34.

Półtawce, zob. Półtowce, w, brac

Półtowce (Pułtowce, Półtawce, Petowce), w, brac
grkat (diec. Kijów-Wilno, arch. Kijów, dek. Brahiłów)
▪ śwgł, dr, s, PKrzyża Św, Kołbuk 1998, s. 133 (Półtawce); Socjografia, s. 26 (Pułtowce).

Praga (Warszawa), m, maz
rzkat (diec. Płock, arch. Pułtusk, dek. Radzymin)
▪ śwpom, Bernardyni, zak, NPNMP, Litak 1996, s. 494.
▪ śwpom, Bernardynki, Klara, Litak 1996, s. 533.

Praga, zob. Skaryszew, m, maz

Prałkowce, w, rus
grkat (diec. Przemyśl, dek. Przemyśl)
▪ śwgł, dr, s, OfNMP, Budzyński, Ludność, II, s. 294; Kołbuk 1998, s. 259.

Prandocin, w, kr
rzkat (diec. Kraków, arch. Kraków, dek. Skała)
▪ śwgł, mr, d, Jan Ch, Litak 1996, s. 227.

Praszka, m, sier
rzkat (diec. Gniezno, arch. Ter. wieluńskie, dek. Krzepice)
▪ śwgł, dr, s, WnNMP, Walenty M, Litak 1996, s. 205.

Praust, zob. Pruszcz Gdański, w, pom

Prawno, m, lub
rzkat (diec. Kraków, arch. Zawichost, dek. Urzędów)
▪ śwgł, dr, s, WnNMP, Litak 1996, s. 258.

Prawutyn Wielki, w, woł
grkat (diec. Łuck)
▪ śwgł, dr, s, Demetriusz M, Kołbuk 1998, s. 288; Kondratiuk, Dżereła z istorii, 1791-1792 r. (dek. Korzec).

Prażew, zob. Prażewo, w, kij

Prażewo (Prażów, Prażew), w, kij
grkat (diec. Kijów-Wilno, arch. Kijów, dek. Żytomierz)
▪ śwgł, dr, s, ZmPańskie, Kołbuk 1998, s. 133; Socjografia, s. 160 (Prażów); Wizytacje generalne, s. 195.
mojż
▪ śwgł, Liczba głów, s. 403, 1765 r. (kahał); AJZR. 5.2, s. 56, 1765 r.

Prażmów, w, maz
rzkat (diec. Poznań, arch. Warszawa, dek. Piaseczno)
▪ śwgł, dr, s, Wit M, Litak 1996, s. 302.

Prażów, zob. Prażewo, w, kij

Prątnica, w, che
rzkat (diec. Chełmno, arch. Chełmno, dek. Lubawa)
▪ śwgł, mr, d, Katarzyna PM, Litak 1996, s. 160.

Prehoryłe, w, rus
grkat (diec. Chełm, arch. Chełm, dek. Hrubieszów)
▪ śwgł, dr, s, NarNMP, Kołbuk 1998, s. 299 (beł).

Prełuki, w, rus
grkat (diec. Przemyśl, dek. Krosno)
▪ śwgł, dr, s, Mikołaj Bp, Budzyński, Ludność, II, s. 294; Kołbuk 1998, s. 250.

Presowce, w, rus
grkat (diec. Lwów, arch. Brzeżany, dek. Zborów)
▪ śwgł, dr, s, Ucieczki do Egiptu NMP, Kołbuk 1998, s. 198 (d, NarNMP); Skoczylas, Niedatowanyj rejestr, s. 553; Duh,

Pawlyszyn, Spis parafii 1782 r. (Sobór NMP); Skoczylas, Oficjalat Brzeżany, s. 104.
Preussisch Friedland, zob. Frydląd Pruski, m, gn
Preussisch Königsdorf, zob. Oleśno, w, malb
Preussischmark, zob. Przezmark, w, malb
Prewalówka (Przewałówka), w, woł
grkat (diec. Łuck)
▪ śwgł, dr, s, OpNMP, Kołbuk 1998, s. 288; Kondratiuk, Dżereła z istorii, 1791-1792 r. (dek. Ostropol).
Pręgowo Górne, w, pom
rzkat (diec. Włocławek, arch. Gdańsk, dek. Gdańsk)
▪ śwpom, mr, k, Boże Ciało, par. Gdańsk, Litak 1996, s. 338.
Prittisch, zob. Przytoczna, w, poz
Pröbbernau, zob. Przebrno, w, pom
Probołowice, w, san
rzkat (diec. Kraków, arch. Wiślica Pr, dek. Sokolina)
▪ śwgł, dr, s, Jakub W Ap, Litak 1996, s. 252.
Proboszczewice, w, pł
rzkat (diec. Płock, arch. Płock, dek. Bielsk)
▪ śwgł, dr, d, Florian M, Katarzyna PM, Litak 1996, s. 263.
Probożna, zob. Probużna, m, pod
Probużna (Probużna Nowa, Probużna Stara, Probożna), m, pod
grkat (diec. Lwów, arch. Kamieniec Podolski, dek. Jagielnica)
▪ śwgł, dr, s, NarNMP, Kołbuk 1998, s. 232 (w, Probużna Nowa, kam); Skoczylas, Oficjalat Kamieniec Podolski, s. 61.
▪ śwgł, dr, s, WnNMP, Kołbuk 1998, s. 232 (w, Probużna Stara, kam); Skoczylas, Oficjalat Kamieniec Podolski, s. 61.
mojż
▪ śwgł, Liczba głów, s. 401, 1765 r. (kahał); AJZR. 5.2, s. 149, 1765 r.
Probużna Nowa, zob. Probużna, m, pod
Probużna Stara, zob. Probużna, m, pod
Prochenki, w, podl
grkat (diec. Włodzimierz, arch. Brześć, dek. Mielnik)
▪ śwgł, dr, k, OpNMP, Kołbuk 1998, s. 317.
Prochy, w, poz
rzkat (diec. Poznań, arch. Pszczew, dek. Grodzisk)
▪ śwgł, dr, s, Mikołaj Bp, Litak 1996, s. 287.
Prokurawa, w, rus
grkat (diec. Lwów, arch. Halicz, dek. Kosów)
▪ śwgł, dr, k, Sobór NMP, Duh, Pawlyszyn, Spis parafii 1782 r. (NarPańskie); Skoczylas, Oficjalat Halicz, s. 27.
Promna, w, maz
rzkat (diec. Poznań, arch. Warszawa, dek. Warka)
▪ śwgł, dr, s, Maria Magdalena, Litak 1996, s. 304.
Promoszczanica, zob. Przemoszczanica, w, pod
Proniatyn, w, rus
grkat (diec. Lwów, arch. Brzeżany, dek. Tarnopol)
▪ śwgł, dr, k, PPańskie, Kołbuk 1998, s. 193 (s); Skoczylas, Oficjalat Brzeżany, s. 88.
Proniłów, w, pod
grkat (diec. Lwów, arch. Bar, dek. Międzyboż)
▪ śwgł, dr, s, Mikołaj Bp, Skoczylas, Oficjalat Bar, s. 20.
Prosiątków na Maydanie, zob. Porosiatkowski Majdan, w, pod
Prosiątków na Pilipach, zob. Pilipy Aleksandrowskie, w, pod
Prosity (Prossitten), w, war
rzkat (diec. Warmia, dek. Jeziorany)
▪ śwgł, mr, d, WnNMP, OczNMP, Litak 1996, s. 411.
Proskurów (Płoskirów, Płoskurów, Chmielnicki), m, pod
grkat (diec. Lwów, arch. Kamieniec Podolski, dek. Proskurów)
▪ śwgł, dr, k, NarNMP, Kołbuk 1998, s. 232 (kam); Skoczylas, Oficjalat Kamieniec Podolski, s. 79.
rzkat (diec. Kamieniec Podolski, dek. Satanów)
▪ śwgł, dr, k, Anna, Litak 1996, s. 369 (Płoskirów).
mojż
▪ śwgł, Liczba głów, s. 401, 1765 r.; AJZR. 5.2, s. 451, 1784 r.
Proskurówka (Płoskirówka), w, pod
grkat (diec. Lwów, arch. Kamieniec Podolski, dek. Sołodkowce)
▪ śwgł, dr, s, Mikołaj Bp, Kołbuk 1998, s. 232 (Płoskirówka, kam, k); Skoczylas, Oficjalat Kamieniec Podolski, s. 96.
Prossekel, zob. Przesieki, w, poz
Prossitten, zob. Prosity, w, war
Prostynia, zob. Prostyń, w, podl
Prostyń (Prostynia), w, podl
rzkat (diec. Łuck, arch. Brześć, dek. Węgrów)
▪ śwgł, dr, s, Św. Trójca, Litak 1996, s. 387 (Prostyń).
▪ śwpom, dr, s, Anna, par. Prostynia, Litak 1996, s. 387 (Prostyń).
Proszowa, w, rus
grkat (diec. Lwów, arch. Brzeżany, dek. Trembowla)
▪ śwgł, dr, s, NarNMP, Kołbuk 1998, s. 194 (mr, WnNMP); Skoczylas, Oficjalat Brzeżany, s. 92.
Proszowice, m, kr
rzkat (diec. Kraków, arch. Kraków, dek. Proszowice)
▪ śwgł, mr, UJ, WnNMP, Jan Ch, Litak 1996, s. 225.
▪ śwpom, dr, kłs, Św. Duch, par. Proszowice, Litak 1996, s. 225.
▪ śwpom, dr, Św. Trójca, Rafał A, par. Proszowice, Litak 1996, s. 225.
Protesy, w, rus
grkat (diec. Lwów, arch. Halicz, dek. Kałusz)
▪ śwgł, dr, s, Michał A, Kołbuk 1998, s. 217; Skoczylas, Oficjalat Halicz, s. 19.
Próchnik (Dörbeck), w, malb
lut
▪ śwpom, par. Łęcze, Rhesa II, s. 155, 1834 r.; Die kirchliche Organisation um 1785.
Pruchnik, m, rus
grkat (diec. Przemyśl, dek. Pruchnik)
▪ śwgł, dr, s, WnNMP, Budzyński, Ludność, II, s. 294; Kołbuk 1998, s. 257.
rzkat (diec. Przemyśl, arch. Przemyśl, dek. Pruchnik)
▪ śwgł, mr, s, Mikołaj Bp, Litak 1996, s. 404.
▪ śwpom, dr, Św. Krzyż, par. Pruchnik, Litak 1996, s. 405.
mojż
▪ śwgł, AAPrz. AV166, k. 124v, 142v-143, 1744 r. (u arendarza słodowni); Liczba głów, s. 396, 1765 r. (kahał).
Pruchniszcze, w, rus
grkat (diec. Lwów, arch. Halicz, dek. Żuków)
▪ śwgł, dr, k, Św. Trójca, Kołbuk 1998, s. 206 (dek. Horodenka, s); Duh, Pawlyszyn, Spis parafii 1782 r. (pomija tę cerkiew); Skoczylas, Oficjalat Halicz, s. 55; Budzyński, Kresy, I, s. 242.
Prucki Wielkie, zob. Prycki Wielkie, w, kij
Pruczkowka, zob. Kraczkówka, w, brac
Prusicko, w, sier
rzkat (diec. Gniezno, arch. Uniejów, dek. Brzeźnica)
▪ śwpom, dr, s, Barbara PM, par. Brzeźnica, Litak 1996, s. 199.
Prusie, w, beł
grkat (diec. Chełm, arch. Bełz, dek. Potylicz)
▪ śwgł, dr, k, NarNMP, Kołbuk 1998, s. 307.
Prusiek, w, rus
grkat (diec. Przemyśl, dek. Sanok)
▪ śwgł, dr, s, OpNMP, Budzyński, Ludność, II, s. 295; Kołbuk 1998, s. 261.

Prusinowo, w, poz
rzkat (diec. Poznań, arch. Poznań, dek. Czarnków)
▪ świpom, pr, par. Nakielno, Litak 1996, s. 281.
Prusinów, w, beł
grkat (diec. Chełm, arch. Bełz, dek. Bełz)
▪ świgł, dr, k, PKrzyża Św, Kołbuk 1998, s. 305.
Prusy, w, rus
grkat (diec. Przemyśl, dek. Mokrzany)
▪ świgł, dr, k, PKrzyża Św, Budzyński, Ludność, II, s. 295; Kołbuk 1998, s. 253.
Prusy, w, rus
rzkat (diec. Lwów, arch. Lwów, dek. Lwów)
▪ świgł, dr, k, Bartłomiej Ap, Litak 1996, s. 376.
Prusy (Prusy, k. Czerkas), w, kij
grkat (diec. Kijów-Wilno, arch. Kijów)
▪ świgł, dr, s, Michał A, Kołbuk 1998, s. 133.
Prusy (Prusy, k. Wasylkowa), w, kij
grkat (diec. Kijów-Wilno, arch. Kijów, dek. Białacerkiew)
▪ świgł, dr, s, Św. Trójca, Kołbuk 1998, s. 133; Socjografia, s. 104.
Prusy, k. Czerkas, zob. Prusy, w, kij
Prusy, k. Wasylkowa, zob. Prusy, w, kij
Pruszcz, w, in
rzkat (diec. Gniezno, arch. Kamień, dek. Więcbork)
▪ świgł, dr, s, NarNMP, Litak 1996, s. 184.
mojż
▪ świgł, AAGn. CE42, s. 856, 1767 r. (funkcjonowanie kahału w II połowie XVIII wieku wątpliwe).
Pruszcz Gdański (Praust), w, pom
lut
▪ świgł, Rhesa II, s. 87, 1834 r. (pastorzy od 1578); Klemp, Protestanci, mapa.
Pruszyn, w, lub
rzkat (diec. Kraków, arch. Lublin, dek. Łuków)
▪ świgł, dr, s, Mikołaj Bp, Litak 1996, s. 234.
Prušce, w, gn
rzkat (diec. Poznań, arch. Poznań, dek. Rogoźno)
▪ świgł, dr, s, Św. Trójca, Maria Magdalena, Mateusz Ap, Litak 1996, s. 285.
Prycki Wielkie (Prucki Wielkie), w, kij
grkat (diec. Kijów-Wilno, arch. Kijów, dek. Kaniów)
▪ świgł, dr, s, OczNMP, Kołbuk 1998, s. 133; Socjografia, s. 129 (Prucki).
Pryputnie (Pryputynie), w, woł
grkat (diec. Łuck)
▪ świgł, dr, s, OpNMP, Kołbuk 1998, s. 288 (Pryputynie); Kondratiuk, Dżereła z istorii, 1791-1792 r. (dek. Zasław).
Pryputynie, zob. Pryputnie, w, woł
Prysówka, zob. Sprysówka, w, pod
Prytyka, w, brac
grkat (diec. Kijów-Wilno, arch. Kijów, dek. Humań)
▪ świgł, dr, s, Łukasz Ew, Kołbuk 1998, s. 133; Socjografia, s. 41.
Prywietow, zob. Prywitów, w, kij
Prywitów (Prywietow), w, kij
grkat (diec. Kijów-Wilno, arch. Kijów, dek. Cudnów)
▪ świgł, dr, s, NarNMP, Kołbuk 1998, s. 133; Socjografia, s. 114 (Prywietow); Wizytacje generalne, s. 394-395.
Przasnysz (Błonie, Waliszewo), m, maz
rzkat (diec. Płock, arch. Płock, dek. Przasnysz)
▪ świgł, mr, k, Wojciech, Mikołaj BBp, Litak 1996, s. 268.
▪ świpom, Bernardynki, zak, NPNMP, Litak 1996, s. 533.
▪ świpom, dr, Św. Krzyż, par. Przasnysz, Litak 1996, s. 268 (Przasnysz-Waliszewo).
▪ świpom, dr, kłs, Michał A, par. Przasnysz, Litak 1996, s. 268 (Przasnysz-Błonie).
▪ świpom, mr, Św. Duch, par. Przasnysz, Litak 1996, s. 268.
▪ świpom, Bernardyni, zak, Jakub W Ap, Litak 1996, s. 496.
mojż
▪ świpom, Fijałkowski, Kultura i sztuka religijna Żydów na Mazowszu, s. 155 (modlitewnia z 1771 r.); Przasnysz – Historia (dostęp: http://www.sztetl.org.pl/pl/article/przasnysz/5,historia/, 27.06.2010) - „Kahał przasnyski ukonstytuował się w końcu XVIII lub początkach XIX w."
Przczonów, zob. Pszczonów, w, raw
Przebrno (Pröbbernau), w, pom
lut
▪ świgł, Rhesa II, s. 92, 1834 r. (pastorzy od 1605 roku).
Przechlewo, w, pom
rzkat (diec. Gniezno, arch. Kamień, dek. Człuchów)
▪ świgł, dr-pr, k, Anna, Litak 1996, s. 180.
Przechówko (Wintersdorf), w, pom
men
▪ świgł, Mennonite Encyclopedia, t. 4, s. 225-226 (gmina flamandzka).
Przeciszów, w, kr
rzkat (diec. Kraków, arch. Kraków, dek. Zator)
▪ świgł, dr, d, Jan Ch, Litak 1996, s. 230.
Przecław, m, san
rzkat (diec. Kraków, arch. Nowy Sącz, dek. Mielec)
▪ świgł, mr, s, WnNMP, Litak 1996, s. 237.
▪ świpom, dr, s, kłs, Bernard O, par. Przecław, Litak 1996, s. 238.
mojż
▪ świgł, Liczba głów, s. 394, 1765 r.
Przeczno, w, che
rzkat (diec. Chełmno, arch. Chełmno, dek. Toruń)
▪ świgł, mr, s, ZKrzyża Św, Litak 1996, s. 162.
Przeczyca, w, san
rzkat (diec. Kraków, arch. Nowy Sącz, dek. Pilzno)
▪ świgł, dr, d, Michał A, Litak 1996, s. 241.
Przedborów, w, sier
rzkat (diec. Wrocław, arch. Wrocław, dek. Ostrzeszów)
▪ świpom, dr, Idzi O, par. Mikstat, Litak 1996, s. 468.
Przedbórz, m, san
rzkat (diec. Gniezno, arch. Kurzelów, dek. Kurzelów)
▪ świgł, mr, k, Aleksy W, Litak 1996, s. 186.
▪ świpom, mr, mk, kłs, Leonard O, par. Przedbórz, Litak 1996, s. 186.
mojż
▪ świgł, dr, Liczba głów, s. 394, 1765 r.; Muszyńska, Żydzi, s. 77; EJCP. I, s. 206-208.
Przedbórze, w, rus
grkat (diec. Przemyśl, dek. Jaworów)
▪ świgł, dr, s, Jan Ch, Budzyński, Ludność, II, s. 295; Kołbuk 1998, s. 250.
Przedecz, m, brzkuj
rzkat (diec. Włocławek, arch. Włocławek, dek. Kowal)
▪ świgł, mr, k, Mikołaj Bp, Litak 1996, s. 344.
▪ świpom, dr, Katarzyna PM, par. Przedecz, Litak 1996, s. 344.
mojż
▪ świgł, Liczba głów, s. 394, 1765 r.; Acta Congressus (mapa); IJCP. US Commission No. POCE00697.
Przedmieście (Jazłowiec), w, pod
grkat (diec. Lwów, arch. Kamieniec Podolski, dek. Czerwonogród)
▪ świgł, dr, s, Michał A, Kołbuk 1998, s. 232; Skoczylas, Oficjalat Kamieniec Podolski, s. 49 (Jazłowiec „suburbio").

Przedmieście Człuchowskie, zob. Człuchów, m, pom
Przedmieście Mazurskie, zob. Brodnica, m, che
Przedmieście Międzyboskie, zob. Stawnica, w, pod
Przedmieście Międzyboskie, zob. Trebuchowce, w, pod
Przedmieście Słoboda, zob. Niemija, w, pod
Przedrzymichy Wielkie, w, rus
grkat (diec. Lwów, arch. Lwów, dek. Kulików)
▪ śwgł, dr, k, Sobór Michała A, Kołbuk 1998, s. 183 (Michał A); Skoczylas, Oficjalat Lwów, s. 131.
Przedwojewo, w, maz
rzkat (diec. Płock, arch. Płock, dek. Ciechanów)
▪ śwpom, dr, par. Ciechanów, Litak 1996, s. 265.
Przedzielnica, w, rus
grkat (diec. Przemyśl, dek. Dobromil)
▪ śwgł, dr, d, Mikołaj Bp, Budzyński, Ludność, II, s. 296; Kołbuk 1998, s. 244.
Przeginia, w, kr
rzkat (diec. Kraków, arch. Kraków, dek. Nowa Góra)
▪ śwgł, mr, s, Jan Ch, Mikołaj Bp, Litak 1996, s. 222.
Przegnojów, w, rus
grkat (diec. Lwów, arch. Lwów, dek. Gliniany)
▪ śwgł, dr, k, OfNMP, Kołbuk 1998, s. 178 (s); Skoczylas, Oficjalat Lwów, s. 122.
Przegonina (Bodaki), w, kr
grkat (diec. Przemyśl, dek. Biecz)
▪ śwgł, dr, k, Demetriusz M, Kołbuk 1998, s. 241; Budzyński, Ludność, II, s. 296.
Przekopana, w, rus
grkat (diec. Przemyśl, dek. Przemyśl)
▪ śwgł, dr, d, Jan Ew, Budzyński, Ludność, II, s. 297 (jako osada podmiejska Przemyśla); Kołbuk 1998, s. 259 (obecnie dzielnica Przemyśla).
Przemęt, m, poz
rzkat (diec. Poznań, arch. Śrem, dek. Śmigiel)
▪ śwgł, Cystersi, dr, d, obsł. zak, Piotr i Paweł, Andrzej AAp, Litak 1996, s. 295, 500.
▪ śwpom, Cystersi, mr, d, obsł. zak, Piotr i Paweł AAp, par. Przemęt, Litak 1996, s. 295, 500.
▪ śwpom, Cystersi, zak, Jan Ch, Litak 1996, s. 500.
Przemoszczanica (Przymoszczenica, Promoszczanica), w, pod
grkat (diec. Lwów, arch. Bar, dek. Kopajgród)
▪ śwgł, dr, s, Demetriusz M, Kołbuk 1998, s. 232 (kam, k); Skoczylas, Oficjalat Bar, s. 13.
Przemyków, w, kr
rzkat (diec. Kraków, arch. Kraków, dek. Witów)
▪ śwgł, mr, UJ, Katarzyna PM, Litak 1996, s. 230.
▪ śwpom, dr, Wojciech Bp, par. Przemyków, Litak 1996, s. 230.
Przemysłów, w, beł
grkat (diec. Chełm, arch. Bełz, dek. Bełz)
▪ śwgł, dr, s, NarNMP, Kołbuk 1998, s. 305.
Przemyśl, m, rus
grkat (diec. Przemyśl, dek. Przemyśl)
▪ śwgł, dr, Michał A, Budzyński, Ludność, II, s. 296-297; APPrz. ABGK 66, s. 277, 1767 r. (przedmieście Podzamcze).
▪ śwgł, dr, k, Mikołaj Bp, Budzyński, Ludność, II, s. 296-297 (na Podgórzu); Kołbuk 1998, s. 259.
▪ śwgł, dr, k, ZwNMP, Budzyński, Ludność, II, s. 296-297 (na przedmieściu Mnisze); Kołbuk 1998, s. 259.
▪ śwgł, mr, k, kat, NarJana Ch, Budzyński, Ludność, II, s. 296-297 (w Śródmieściu); Kołbuk 1998, s. 259.
▪ śwgł, dr, k, NarNMP, Budzyński, Ludność, II, s. 296-297 (na Błoniu); Kołbuk 1998, s. 259.
▪ śwgł, dr, k, Św. Trójca, Budzyński, Ludność, II, s. 296-297 (na przedmieściu Lwowskim); Kołbuk 1998, s. 259.
▪ śwgł, dr, k, Ucieczka do Egiptu NMP, Budzyński, Ludność, II, s. 296-297 (na Zasaniu); Kołbuk 1998, s. 259.
▪ śwgł, dr, Jerzy M, Budzyński, Ludność, II, s. 296-297; APPrz. ABGK 66, s. 277, 1767 r. (przedmieście Garbarze).
rzkat (diec. Przemyśl, arch. Przemyśl, dek. Pruchnik)
▪ śwgł, Misjonarze, mr, kat, zak, NMP, Jan Ch, Litak 1996, s. 394. Misjonarze mieli także odrębną kaplicę pod zamkiem (SGKP. IX, s. 154).
▪ śwpom, Reformaci, zak, Antoni Pad, Litak 1996, s. 527.
▪ śwpom, Benedyktynki, zak, Św. Trójca, Litak 1996, s. 532.
▪ śwpom, Franciszkanie konwentualni, zak, Maria Magdalena, Litak 1996, s. 509.
▪ śwpom, Jezuici, zak, Ignacy L, Litak 1996, s. 512.
▪ śwpom, Dominikanie, zak, ZwNMP, Litak 1996, s. 503.
▪ śwpom, mr, mk, kłs, Roch W, par. Przemyśl, Litak 1996, s. 405.
▪ śwpom, Bonifratrzy, zak, Piotr i Paweł AAp, Litak 1996, s. 497.
▪ śwpom, dr, Św. Duch, par. Przemyśl, Litak 1996, s. 405.
▪ śwpom, Dominikanki, zak, NMP, Katarzyna, Litak 1996, s. 534.
▪ śwpom, Karmelici bosi, zak, Teresa, Litak 1996, s. 519.
mojż
▪ śwgł, mr, AAPrz. AV157, s. 314, 1664 r.; AAPrz. AV163, k. 172, 663-673v, 1743 r.; CPAHU, nr 132.1.526, k. 1, 1760 r. (kahał); Liczba głów, s. 397, 1765 r. (kahał); CPAHU, nr 140.1.5, k. 29-34, 1775 r.; J. Krochmal, Krzyż i menora. Żydzi i chrześcijanie w Przemyślu w latach 1559-1772, Przemyśl 1996, s. 68-77, 90 (1768-1772).; Schorr, Żydzi w Przemyślu do końca XVIII wieku, Jerozolima 1991, s. 13.
Przemyślany, m, rus
grkat (diec. Lwów, arch. Lwów, dek. Gołogóry)
▪ śwgł, dr, s, Mikołaj Bp, Budzyński, Struktura, s. 136; Kołbuk 1998, s. 172 (dek. Bóbrka).
rzkat (diec. Lwów, arch. Lwów, dek. Dunajów)
▪ śwgł, Dominikanie obserwanci, mr, s, zak, Piotr i Paweł AAp, Litak 1996, s. 375.
mojż
▪ śwgł, Liczba głów, s. 396, 1765 r.; Żydzi ziemi lwowskiej, s. 373, 1765 r. (kahał z parafią); IJCP. US Commission No. UA13380101.
Przeorsk, w, beł
grkat (diec. Chełm, arch. Bełz, dek. Tomaszów)
▪ śwgł, dr, s, Kosma i Damian MM, Kołbuk 1998, s. 309.
Przepilczyńce, zob. Perepilczyńce, w, pod
Przerośl, w, rus
grkat (diec. Lwów, arch. Halicz, dek. Ottynia)
▪ śwgł, dr, s, Mikołaj Bp, Kołbuk 1998, s. 210.
Przesieki (Prossekel), w, poz
lut
▪ śwpom, par. Dębogóra, Thomas, Altes und Neues, s. 117, 1750 r.
Przesmyki, w, podl
rzkat (diec. Łuck, arch. Brześć, dek. Łosice)
▪ śwgł, dr, s, Jakub W Ap, Litak 1996, s. 385.
Przespolew Kościelny, w, kal
rzkat (diec. Gniezno, arch. Kalisz, dek. Staw)
▪ śwgł, dr, s, Katarzyna PM, Litak 1996, s. 178.
Przewałówka, zob. Prewalówka, w, woł

Przewały, m, rus
grkat (diec. Chełm, arch. Chełm, dek. Luboml)
▪ śwgł, dr, s, WnNMP, Kołbuk 1998, s. 302.
rzkat (diec. Chełm, dek. Luboml)
▪ śwgł, dr, s, WnNMP, Litak 1996, s. 363.
Przewłoczna, w, rus
grkat (diec. Łuck)
▪ śwgł, dr, s, OfNMP, Kołbuk 1998, s. 288.
Przewłoka (Przewłoka Dolna), w, rus
grkat (diec. Lwów, arch. Brzeżany, dek. Buczacz)
▪ śwgł, dr, s, Jerzy M, Kołbuk 1998, s. 174.
▪ śwgł, dr, s, Św. Trójca, Kołbuk 1998, s. 175 (Przewłoka Dolna); Skoczylas, Oficjalat Brzeżany, s. 62.
Przewłoka Dolna, zob. Przewłoka, w, rus
Przewodowo Poduchowne (Przewodowo), w, maz
rzkat (diec. Płock, arch. Pułtusk, dek. Pułtusk)
▪ śwgł, dr, d, WnNMP, Litak 1996, s. 274.
Przewodowo, zob. Przewodowo Poduchowne, w, maz
Przewodów, w, beł
grkat (diec. Chełm, arch. Bełz, dek. Waręż)
▪ śwgł, dr, s, Prakseda PM, Kołbuk 1998, s. 311.
Przeworsk, m, rus
rzkat (diec. Przemyśl, arch. Jarosław, dek. Jarosław)
▪ śwgł, Bożogrobcy, mr, d, zak, Św. Duch, Litak 1996, s. 398.
▪ śwpom, mr, Katarzyna PM, par. Przeworsk, Litak 1996, s. 399.
▪ śwpom, Bernardyni, zak, Barbara PM, Litak 1996, s. 495.
▪ śwpom, dr, kłs, Michał A, Wszyscy Św, Aniołowie i Archaniołowie, Czterej Ew, Damian M, par. Przeworsk, Litak 1996, s. 398.
▪ śwpom, Szarytki, dr, zak, NMPŚ, par. Przeworsk, Litak 1996, s. 398.
mojż
▪ śwgł, dr, AAPrz. AV169, k. 167, 1744 r. (1739 r.); AAPrz. AV167, k. 47, 171v-172, 186, 1744 r. (także szkoła w budynku prywatnym obok synagogi); AAPrz. AV182, k. 71-71v, 1755 r.; Liczba głów, s. 396, 1765 r. (kahał); J.Benbenek, Zabytki Przeworska, w: Siedem wieków Przeworska, red. A. Kunysza, Rzeszów 1974, s. 480-482 (murowana z cegły).
Przewoziec, w, rus
grkat (diec. Lwów, arch. Halicz, dek. Kałusz)
▪ śwgł, dr, k, NarPańskie, Kołbuk 1998, s. 217 (s); Skoczylas, Oficjalat Halicz, s. 19.
Przewrocie, w, pod
grkat (diec. Lwów, arch. Kamieniec Podolski, dek. Kamieniec Podolski)
▪ śwgł, dr, k, Prakseda Trnawska, Skoczylas, Oficjalat Kamieniec Podolski, s. 70.
Przewrocie (Przewrocie, k. Orynina), w, pod
grkat (diec. Lwów, arch. Kamieniec Podolski, dek. Skała)
▪ śwgł, dr, s, Prakseda PM, Kołbuk 1998, s. 232 (kam); Skoczylas, Oficjalat Kamieniec Podolski, s. 88.
Przewrocie (Przewrocie, k. Żwańczyka), w, pod
grkat (diec. Lwów, arch. Kamieniec Podolski, dek. Kitajgród)
▪ śwgł, dr, s, Mikołaj Bp, Kołbuk 1998, s. 232 (kam, k); Skoczylas, Oficjalat Kamieniec Podolski, s. 76.
Przewrocie, k. Orynina, zob. Przewrocie, w, pod
Przewrocie, k. Żwańczyka, zob. Przewrocie, w, pod
Przewrotna, zob. Przewrotne, w, san
Przewrotne (Przewrotna), w, san
rzkat (diec. Kraków, arch. Sandomierz, dek. Miechocin)
▪ śwgł, dr, k, Św. Trójca, Litak 1996, s. 247.
Przezmark (Preussischmark), w, malb
lut
▪ śwgł, mr, Rhesa II, s. 159, 1834 r. (pastorzy od 1557 roku); Die kirchliche Organisation um 1785.
Przędzel, w, san
rzkat (diec. Kraków, arch. Sandomierz, dek. Rudnik)
▪ śwpom, dr, par. Racławice, Litak 1996, s. 248 (in sylva).
Przodkowo, w, pom
rzkat (diec. Włocławek, arch. Gdańsk, dek. Gdańsk)
▪ śwpom, dr-pr, k, Andrzej Ap, par. Kielno, Litak 1996, s. 338.
Przyborsk, m, kij
grkat (diec. Kijów-Wilno, arch. Kijów, dek. Dymir)
▪ śwgł, dr, s, OpNMP, Kołbuk 1998, s. 133; Socjografia, s. 122.
Przybradz, w, kr
rzkat (diec. Kraków, arch. Kraków, dek. Zator)
▪ śwpom, dr, Katarzyna PM, par. Frydrychowice, Litak 1996, s. 231.
Przybyłów, w, rus
grkat (diec. Lwów, arch. Halicz, dek. Tłumacz)
▪ śwgł, dr, s, Michał A, Kołbuk 1998, s. 215 (Jan Ew); Skoczylas, Niedatowanyj rejestr, s. 577; Duh, Pawlyszyn, Spis parafii 1782 r.; Skoczylas, Oficjalat Halicz, s. 47.
Przybynów, w, kr
rzkat (diec. Kraków, arch. Pilica Pr, dek. Lelów)
▪ śwgł, mr, s, Piotr i Paweł AAp, Litak 1996, s. 244.
Przybysławice, w, san
rzkat (diec. Kraków, arch. Zawichost, dek. Zawichost)
▪ śwgł, dr, s, Stanisław Bp, Litak 1996, s. 260.
Przybyszew, m, maz
rzkat (diec. Poznań, arch. Warszawa, dek. Grójec)
▪ śwgł, Benedyktyni, dr, d, obsł. zak, Piotr i Paweł AAp, Litak 1996, s. 300, 492 (Piotr Ap), parafia obsługiwana przez benedyktynów z Płocka.
Przybyszów, w, rus
grkat (diec. Przemyśl, dek. Lesko)
▪ śwgł, dr, s, Prakseda PM, Budzyński, Ludność, II, s. 298; Kołbuk 1998, s. 251.
Przybyszówka, w, rus
rzkat (diec. Przemyśl, arch. Jarosław, dek. Rzeszów)
▪ śwgł, dr, s, Mikołaj Bp, Litak 1996, s. 401.
Przyczyna Górna (Oberpritschen), w, poz
rzkat (diec. Poznań, arch. Śrem, dek. Wschowa)
▪ śwpom, mr, k, WnNMP, Jerzy M, par. Wschowa, Litak 1996, s. 297.
lut
▪ śwgł, AAP. AV33, k. 228, 1778 r. ("fanum et ministrum"); Werner, Geschichte der evangelischen Parochien, s. 237-240; Merczyng, Zbory, s. 162.
Przydonica, w, kr
rzkat (diec. Kraków, arch. Wojnicz, dek. Bobowa)
▪ śwpom, dr, Małgorzata, Katarzyna PPMM, par. Podole, Litak 1996, s. 254.
Przyjaźń (Rheinfeld), w, pom
lut
▪ śwgł, ADPel. G72, k. 242v, 246v, 1781 r.; Rhesa II, s. 132, 1834 r. (pastorzy od 1610); Klemp, Protestanci, s. 214-216; Die kirchliche Organisation um 1785.
Przyłbice, w, rus
grkat (diec. Przemyśl, dek. Jaworów)
▪ śwgł, dr, d, Ucieczka do Egiptu NMP, Budzyński, Ludność, II, s. 298; Kołbuk 1998, s. 250.

Przyłęk, w, kr
rzkat (diec. Kraków, arch. Pilica Pr, dek. Lelów)
▪ śwgł, dr, s, Jan Ch, Jan Ew, Litak 1996, s. 244.
Przyłuka (Przyłuka Stara, Przyłuka Nowa, Kisiele), m, brac
grkat (diec. Kijów-Wilno, arch. Kijów, dek. Przyłuka)
▪ śwgł, dr, s, PPańskie, Kołbuk 1998, s. 133 (Przyłuka Stara); Socjografia, s. 68 (Przyłuki); Wizytacje generalne, s. 825-832 (miejska).
▪ śwgł, dr, s, OpNMP, Socjografia, s. 68 (Przyłuki); Wizytacje generalne, s. 832-839 (miejska).
▪ śwgł, dr, s, Św. Trójca, Kołbuk 1998, s. 133 (Przyłuka Nowa); Socjografia, s. 68 (Przyłuki); Wizytacje generalne, s. 839-844 (przedmieście Kisiele).
rzkat (diec. Łuck, arch. Łuck, dek. Bracław)
▪ śwpom, dr, s, Anna, Litak 1996, s. 388.
mojż
▪ śwgł, Liczba głów, s. 402, 1765 r.; AJZR. 5.2, s. 185, 1765 r.
Przyłuka Nowa, zob. Przyłuka, m, brac
Przyłuka Stara, zob. Przyłuka, m, brac
Przymoszczenica, zob. Przemoszczanica, w, pod
Przyprostynia, w, poz
rzkat (diec. Poznań, arch. Pszczew, dek. Zbąszyń)
▪ śwpom, dr, Stanisław Bp, NarNMP, par. Zbąszyń, Litak 1996, s. 290.
Przypust, w, brzkuj
rzkat (diec. Włocławek, arch. Włocławek, dek. Nieszawa)
▪ śwpom, dr, k, Stanisław Bp, Maria Magdalena, par. Nieszawa, Litak 1996, s. 345.
Przyrów (Święta Anna), m, kr
rzkat (diec. Kraków, arch. Pilica Pr, dek. Lelów)
▪ śwgł, dr, k, Dorota PM, Litak 1996, s. 245.
▪ śwpom, mr, Mikołaj Bp, par. Przyrów, Litak 1996, s. 246.
▪ śwpom, Bernardyni, zak, Anna, Litak 1996, s. 494.
▪ śwpom, mr, d-mk, kłs, Michał A, par. Przyrów, Litak 1996, s. 246.
Przysiersk, w, pom
rzkat (diec. Włocławek, arch. Gdańsk, dek. Świecie)
▪ śwgł, dr, k, Wawrzyniec M, Litak 1996, s. 341.
Przysietnica (Przysiętnica), w, rus
rzkat (diec. Przemyśl, arch. Brzozów, dek. Brzozów)
▪ śwgł, dr, d, Marcin, Stanisław BBp, Wawrzyniec M, Maria Magdalena, Litak 1996, s. 394 (Przysiętnica).
Przysiętnica, zob. Przysietnica, w, rus
Przysłop, zob. Przysłup, w, kr
Przysłup, w, rus
grkat (diec. Przemyśl, dek. Wysocko)
▪ śwgł, dr, k, Ucieczka do Egiptu NMP, Budzyński, Ludność, II, s. 299; Kołbuk 1998, s. 269.
Przysłup, w, rus
grkat (diec. Lwów, arch. Halicz, dek. Rożniatów)
▪ śwgł, dr, k, NPNMP, Duh, Pawlyszyn, Spis parafii 1782 r. (dek. Perehińsko); Skoczylas, Oficjalat Halicz, s. 34.
Przysłup (Przysłop), w, kr
grkat (diec. Przemyśl, dek. Biecz)
▪ śwgł, dr, s, Michał A, Kołbuk 1998, s. 241; Budzyński, Ludność, II, s. 299.
Przystajnia, w, kal
rzkat (diec. Gniezno, arch. Kalisz, dek. Staw)
▪ śwpom, par. Godziesze Wielkie, Litak 1996, s. 179.
Przystajń (Przystań), w, kr
rzkat (diec. Kraków, arch. Pilica Pr, dek. Lelów)
▪ śwgł, mr, s, Św. Krzyż, Litak 1996, s. 245 (Przystań).
Przystań, w, beł
grkat (diec. Chełm, arch. Bełz, dek. Uhnów)
▪ śwgł, dr, k, Michał A, Kołbuk 1998, s. 310.
Przystań, zob. Przystajń, w, kr
Przysucha, m, san
rzkat (diec. Gniezno, arch. Kurzelów, dek. Skrzynno)
▪ śwpom, dr, Jan N, Ignacy L, par. Skrzyńsko, Litak 1996, s. 190.
mojż
▪ śwgł, Liczba głów, s. 394, 1765 r.; Acta Congressus (mapa); IJCP. US Commission No. POCE00083; Muszyńska, Żydzi, s. 58.
Przyszczypówka, zob. Międzyrzeczka, w, brac
Przyszowa, w, kr
rzkat (diec. Kraków, arch. Nowy Sącz, dek. Nowy Sącz)
▪ śwgł, dr, s, Mikołaj Bp, Litak 1996, s. 238.
Przyszywalnia, w, kij
grkat (diec. Kijów-Wilno, arch. Kijów, dek. Chwastów)
▪ śwgł, dr, s, Jerzy M, Kołbuk 1998, s. 133; Socjografia, s. 125.
Przytkowice, w, kr
rzkat (diec. Kraków, arch. Kraków, dek. Skawina)
▪ śwgł, dr, s, Katarzyna PM, Litak 1996, s. 228.
Przytoczna (Prittisch), w, poz
rzkat (diec. Poznań, arch. Pszczew, dek. Zbąszyń)
▪ śwgł, mr, s, Św. Trójca, Litak 1996, s. 289.
lut
▪ śwgł, AAP. AV34, k. 435, 1779 r. (dysydenci, „oratorium -- et ministrum"); Werner, Geschichte der evangelischen Parochien, s. 295-298; Merczyng, Zbory, s. 162.
Przytuły, w, maz
rzkat (diec. Płock, arch. Pułtusk, dek. Wizna)
▪ śwgł, dr, k, Św. Krzyż, Litak 1996, s. 276.
Przytyk, m, san
rzkat (diec. Gniezno, arch. Kurzelów, dek. Przytyk)
▪ śwgł, dr, s, Św. Duch, Św. Krzyż, Litak 1996, s. 189.
mojż
▪ śwgł, Liczba głów, s. 394, 1765 r.; Acta Congressus (mapa); IJCP. US Commission No. POCE000084; Muszyńska, Żydzi, s. 59.
Przywidz, w, pom
rzkat (diec. Włocławek, arch. Gdańsk, dek. Gdańsk)
▪ śwgł, pr, s, Franciszek Ksawery, Litak 1996, s. 337.
Psarskie, w, poz
rzkat (diec. Poznań, arch. Pszczew, dek. Lwówek)
▪ śwgł, mr, s, WnNMP, Litak 1996, s. 288.
Psary, w, kr
rzkat (diec. Kraków, arch. Kraków, dek. Nowa Góra)
▪ śwpom, dr, par. Płoki, Litak 1996, s. 223.
Psary, w, rus
grkat (diec. Lwów, arch. Lwów, dek. Strzeliska Nowe)
▪ śwgł, dr, s, PPańskie, Kołbuk 1998, s. 191.
Psary, w, sier
rzkat (diec. Gniezno, arch. Gniezno, dek. Konin)
▪ śwgł, dr, s, NawNMP, Litak 1996, s. 170.
Psiarówka (Psiarówka, k. Berdyczowa), w, brac
grkat (diec. Kijów-Wilno, arch. Kijów, dek. Przyłuka)
▪ śwgł, dr, s, Prakseda PM, Kołbuk 1998, s. 133 (OpNMP); Socjografia, s. 68; Wizytacje generalne, s. 815-820.
Psiarówka (Psiarówka, k. Humania), w, brac
grkat (diec. Kijów-Wilno, arch. Kijów, dek. Hołowanieskie)
▪ śwgł, dr, s, OpNMP, Kołbuk 1998, s. 133; Socjografia, s. 38.
Psiarówka, k. Berdyczowa, zob. Psiarówka, w, brac
Psiarówka, k. Humania, zob. Psiarówka, w, brac

Pstrągowa (Pstrągowa Niżnia, Pstrągowa Dolna), w, san
rzkat (diec. Kraków, arch. Nowy Sącz, dek. Strzyżów)
▪ śwgł, dr, s, Św. Trójca, Litak 1996, s. 243.
Pstrągowa Dolna, zob. Pstrągowa, w, san
Pstrągowa Niżnia, zob. Pstrągowa, w, san
Pszczelna, zob. Pczelna, w, brac
Pszczew, m, poz
rzkat (diec. Poznań, arch. Pszczew, dek. Zbąszyń)
▪ śwgł, dr-mr, d, Maria Magdalena, Litak 1996, s. 290.
Pszczonów (Przczonów), w, raw
rzkat (diec. Gniezno, arch. Łowicz, dek. Łowicz)
▪ śwgł, mr, d, Wszyscy Św, Litak 1996, s. 196 (Przczonów).
Pszeniczniki, w, kij
grkat (diec. Kijów-Wilno, arch. Kijów, dek. Kaniów)
▪ śwgł, dr, s, WnNMP, Kołbuk 1998, s. 133; Socjografia, s. 129.
Pszeniczniki, w, rus
grkat (diec. Lwów, arch. Halicz, dek. Stanisławów)
▪ śwgł, dr, s, Jerzy M, Kołbuk 1998, s. 213; Skoczylas, Oficjalat Halicz, s. 41.
Ptaszkowa, w, kr
rzkat (diec. Kraków, arch. Wojnicz, dek. Bobowa)
▪ śwpom, dr, k, Wszyscy Św, par. Grybów, Litak 1996, s. 254.
Ptaszkowo, w, poz
rzkat (diec. Poznań, arch. Pszczew, dek. Grodzisk)
▪ śwgł, dr, s, Piotr wO, Litak 1996, s. 287.
Ptkanów (Pkanów), w, san
rzkat (diec. Kraków, arch. Zawichost, dek. Opatów)
▪ śwgł, mr, s, Idzi O, Litak 1996, s. 258.
Ptycza, m, woł
grkat (diec. Łuck)
▪ śwgł, dr, s, WnNMP, Kołbuk 1998, s. 288.
rzkat (diec. Łuck, arch. Łuck, dek. Krzemieniec)
▪ śwgł, dr, s, Św. Trójca, Litak 1996, s. 390 (wieś).
mojż
▪ śwgł, Liczba głów, s. 399, 1765 r.; AJZR. 5.2, s. 102, 1765 r.
Puchaczów, m, lub
rzkat (diec. Kraków, arch. Lublin, dek. Parczew)
▪ śwgł, Benedyktyni, dr, d, obsł. zak, WnNMP, Litak 1996, s. 236, 492 (parafia administrowana przez benedyktynów z Sieciechowa).
Puchały, w, maz
rzkat (diec. Płock, arch. Pułtusk, dek. Łomża)
▪ śwgł, dr, s, Mikołaj, Wojciech, Stanisław BBp, Małgorzata PM, Litak 1996, s. 272.
Puchły, w, podl
grkat (diec. Kijów-Wilno, arch. Wilno)
▪ śwgł, Kołbuk 1998, s. 90.
Puchówka, zob. Pochówka, w, rus
Puciaty, zob. Ostróg, m, woł
Puck, m, pom
rzkat (diec. Włocławek, arch. Gdańsk, dek. Puck)
▪ śwgł, mr, k, Piotr i Paweł AAp, Litak 1996, s. 340.
lut
▪ śwgł, ADPel. G63a, s. 7, 10, 1766 r. (przy Bramie Gdańskiej); ADPel. G63b, k. 5, 1766 r.; ADPel. G72, k. 14v, 28v, 1781 r. (oratorium publiczne), Klemp, Protestanci, mapa; Die kirchliche Organisation um 1785 (Bethaus).
Pudłowa, zob. Pudłowce, w, pod
Pudłowce (Pudłowa), w, pod
grkat (diec. Lwów, arch. Kamieniec Podolski, dek. Kamieniec Podolski)
▪ śwgł, dr, d, Prakseda PM, Kołbuk 1998, s. 233 (kam); Skoczylas, Oficjalat Kamieniec Podolski, s. 70.
Puhaczówka, w, brac
grkat (diec. Kijów-Wilno, arch. Kijów, dek. Tetyjów)
▪ śwgł, dr, s, OpNMP, Kołbuk 1998, s. 133; Socjografia, s. 83.
Pukienicze, w, rus
grkat (diec. Przemyśl, dek. Stryj)
▪ śwgł, dr, s, NarPańskie, Budzyński, Ludność, II, s. 299; Kołbuk 1998, s. 267.
Puklaki, w, pod
grkat (diec. Lwów, arch. Kamieniec Podolski, dek. Skała)
▪ śwgł, dr, k, PPańskie, Kołbuk 1998, s. 233 (kam); Skoczylas, Oficjalat Kamieniec Podolski, s. 88.
Pukowo, zob. Karabaczyn, w, kij
Puków, w, rus
grkat (diec. Lwów, arch. Brzeżany, dek. Dunajów)
▪ śwgł, dr, s, OfNMP, Budzyński, Struktura, s. 136; Kołbuk 1998, s. 187; Duh, Pawlyszyn, Spis parafii 1782 r. (dek. Rohatyn); Skoczylas, Oficjalat Brzeżany, s. 67.
Pulemiec, w, rus
grkat (diec. Chełm, arch. Chełm, dek. Chełm)
▪ śwgł, dr, s, Mikołaj Bp, Kołbuk 1998, s. 297.
Puliny, m, kij
grkat (diec. Kijów-Wilno, arch. Kijów, dek. Czerniachów)
▪ śwgł, dr, s, Mikołaj Bp, Kołbuk 1998, s. 133; Socjografia, s. 119.
Pulmo, w, rus
grkat (diec. Chełm, arch. Chełm, dek. Chełm)
▪ śwgł, dr, s, Michał A, Kołbuk 1998, s. 298.
Puławy, w, rus
grkat (diec. Przemyśl, dek. Jaśliska)
▪ śwgł, dr, s, ZDucha Św., Budzyński, Ludność, II, s. 300; Kołbuk 1998, s. 249.
Puławy, zob. Włostowice, w, lub
Pułhanów, w, woł
grkat (diec. Łuck)
▪ śwgł, d, Kołbuk 1998, s. 288.
Pułhany, w, woł
grkat (diec. Chełm, arch. Bełz, dek. Strzemilcze)
▪ śwgł, dr, s, NarNMP, Kołbuk 1998, s. 308 (beł).
Pułtowce, zob. Półtowce, w, brac
Pułtusk, m, maz
rzkat (diec. Płock, arch. Pułtusk, dek. Pułtusk)
▪ śwgł, mr, kol, ZwNMP, Mateusz Ap, Litak 1996, s. 274.
▪ śwpom, mr, d, Św. Krzyż, par. Pułtusk, Litak 1996, s. 274.
▪ śwpom, d, NMP, par. Pułtusk, Litak 1996, s. 275.
▪ śwpom, mr, Maria Magdalena, par. Pułtusk, Litak 1996, s. 275.
▪ śwpom, Reformaci, zak, Józef OblNMP, Litak 1996, s. 528.
▪ śwpom, Jezuici, mr, zak, Piotr i Paweł AAp, par. Pułtusk, Litak 1996, s. 275.
▪ śwpom, Szarytki, mr, kłs, Św. Duch, par. Pułtusk, Litak 1996, s. 274; SGKP. VIII, s. 297.
▪ śwpom, mr, Św. Trójca, par. Pułtusk, Litak 1996, s. 275.
Purda (Purda Wielka, Gross Purden), w, war
rzkat (diec. Warmia, dek. Olsztyn)
▪ śwgł, mr, d, Św. Krzyż, Michał A, Litak 1996, s. 413 (Purda Wielka).
Purda Wielka, zob. Purda, w, war
Purpurowce, zob. Parpurowce, w, brac
Puste Iwanie, zob. Iwanie Puste, w, pod
Puste Woyty, zob. Pustowójty, w, pod
Pustelnik, w, maz
rzkat (diec. Płock, arch. Pułtusk, dek. Stanisławów)
▪ śwgł, dr, s, Katarzyna PM, Litak 1996, s. 275.

Pustelniki, w, beł
grkat (diec. Chełm, arch. Bełz, dek. Szczurowice)
▪ świgł, dr, k, WnPańskie, Kołbuk 1998, s. 309.
▪ świpom, Bazylianki, zak, Kołbuk 1998, s. 353.
Pustomyty, w, rus
grkat (diec. Lwów, arch. Lwów, dek. Lwów)
▪ świgł, dr, s, Mikołaj Bp, Budzyński, Struktura, s. 137; Kołbuk 1998, s. 192 (dek. Szczerzec); Duh, Pawlyszyn, Spis parafii 1782 r. (dek. Obroszyn); Skoczylas, Oficjalat Lwów, s. 136.
Pustomyty, w, woł
grkat (diec. Łuck)
▪ świgł, dr, s, Prakseda PM, Kołbuk 1998, s. 288; Kondratiuk, Dżereła z istorii, 1791-1792 r. (dek. Horyńgród).
Pustowarka, zob. Pustowarówka, w, kij
Pustowarówka (Pustowarka), w, kij
grkat (diec. Kijów-Wilno, arch. Kijów, dek. Wołodarka)
▪ świgł, dr, s, OpNMP, Kołbuk 1998, s. 133; Socjografia, s. 157.
Pustowojtówka, zob. Pustowójty, w, kij
Pustowójty (Pustowójty, k. Kaniowa, Pustowojtówka), w, kij
grkat (diec. Kijów-Wilno, arch. Kijów, dek. Bohusław)
▪ świgł, dr, s, Jan Ew, Kołbuk 1998, s. 133; Socjografia, s. 109 (Pustowojtówka).
Pustowójty (Pustowójty, k. Litynia, Puste Woyty), w, pod
grkat (diec. Kijów-Wilno, arch. Kijów, dek. Pików)
▪ świgł, dr, s, NarNMP, Kołbuk 1998, s. 133; Socjografia, s. 65 (Puste Woyty, brac).
Pustowójty, k. Kaniowa, zob. Pustowójty, w, kij
Pustowójty, k. Litynia, zob. Pustowójty, w, pod
Pustynia, w, san
rzkat (diec. Kraków, arch. Nowy Sącz, dek. Mielec)
▪ świpom, dr, Stanisław Bp, par. Dębica, Litak 1996, s. 238.
Puszcza, w, sier
rzkat (diec. Gniezno, arch. Uniejów, dek. Szadek)
▪ świgł, dr, s, Leonard O, Litak 1996, s. 201.
Puszcza Mariańska, w, raw
rzkat (diec. Poznań, arch. Warszawa, dek. Mszczonów)
▪ świpom, Marianie, zak, Michał A, Litak 1996, s. 523.
Puszcza Solska, w, lub
rzkat (diec. Chełm, dek. Turobin)
▪ świgł, Franciszkanie konwentualni, dr, s, zak, Maria Magdalena, Litak 1996, s. 365.
Putiatycze, w, rus
grkat (diec. Przemyśl, dek. Sądowa Wisznia)
▪ świgł, dr, s, Demetriusz M, Budzyński, Ludność, II, s. 300; Kołbuk 1998, s. 263.
Putiatyńce, w, rus
grkat (diec. Lwów, arch. Brzeżany, dek. Rohatyn)
▪ świgł, dr, s, ObjPańskie, Kołbuk 1998, s. 187.
Putnowice (Putnowice Dolne, Putnowice Górne, Putnowice Wielkie), w, rus
grkat (diec. Chełm, arch. Chełm, dek. Chełm)
▪ świgł, dr, s, Demetriusz M, Kołbuk 1998, s. 298.
Putnowice Dolne, zob. Putnowice, w, rus
Putnowice Górne, zob. Putnowice, w, rus
Putnowice Wielkie, zob. Putnowice, w, rus
Putzig Hauland, zob. Jędrzejewo, w, poz
Puzaykowka, zob. Pużajków, w, brac
Puzów, w, woł
grkat (diec. Włodzimierz, arch. Włodzimierz)
▪ świgł, Kołbuk 1998, s. 322; Skoczylas, Religia ta kultura, s. 56, 1715 r. (dek. Włodzimierz).
Puzyrki, w, kij
grkat (diec. Kijów-Wilno, arch. Kijów, dek. Białołówka)
▪ świgł, dr, s, Św. Trójca, Kołbuk 1998, s. 133; Socjografia, s. 106.
Puzyrki Małe, w, woł
grkat (diec. Łuck)
▪ świgł, dr, s, Michał A, Kołbuk 1998, s. 288.
Puzyrki Wielkie, w, woł
grkat (diec. Łuck)
▪ świgł, dr, s, Michał A, Kołbuk 1998, s. 289.
Pużajków (Puzaykowka), w, brac
grkat (diec. Kijów-Wilno, arch. Kijów, dek. Bałta)
▪ świgł, dr, s, Demetriusz M, Kołbuk 1998, s. 133; Socjografia, s. 51 (Puzaykowka, patronat Józefa Lubomirskiego, starosty romanowskiego).
Pużniki, w, rus
grkat (diec. Lwów, arch. Halicz, dek. Tłumacz)
▪ świgł, dr, s, Prakseda PM, Kołbuk 1998, s. 215; Skoczylas, Oficjalat Halicz, s. 47.
Pyrohowce, zob. Pirohowce, w, pod
Pyszczyki, zob. Piszczyki, w, kij
Pyszki (Pitki), w, kij
grkat (diec. Kijów-Wilno, arch. Kijów, dek. Lubar)
▪ świgł, dr, s, OpNMP, Kołbuk 1998, s. 133 (woł); Socjografia, s. 137; Jabłonowski, Ziemie ruskie, nr 6 (woł); Krykun, Mapa województwa kijowskiego.
Pyszkowce (Pieszkowce), w, rus
grkat (diec. Lwów, arch. Brzeżany, dek. Buczacz)
▪ świgł, dr, s, Św. Trójca, Budzyński, Struktura, s. 135; Kołbuk 1998, s. 195 (dek. Zarwanica); Skoczylas, Oficjalat Brzeżany, s. 62.
Pysznica, w, san
rzkat (diec. Kraków, arch. Sandomierz, dek. Rudnik)
▪ świgł, dr, k, PKrzyża Św, Litak 1996, s. 248.
Pyzdry, m, kal
rzkat (diec. Poznań, arch. Poznań, dek. Pyzdry)
▪ świgł, Franciszkanie konwentualni, mr, d-k, obsł. zak, NarNMP, Litak 1996, s. 284 (obsługiwana przez miejscowych franciszkanów).
▪ świpom, Franciszkanie konwentualni, zak, Jan Ch, Litak 1996, s. 508 (par).
▪ świpom, dr, Piotr i Paweł AAp, par. Pyzdry, Litak 1996, s. 285.
▪ świpom, dr, Boże Ciało, par. Pyzdry, Litak 1996, s. 285.
▪ świpom, Bożogrobcy, dr, d, kłs, zak, Św. Duch, par. Pyzdry, Litak 1996, s. 285.
▪ świpom, Św. Krzyż, par. Pyzdry, Litak 1996, s. 285.
mojż
▪ świgł, AAP. AV31, s. 521, 1777 r. („proseucha").
Pyżówka (Piżówka), w, pod
grkat (diec. Lwów, arch. Kamieniec Podolski, dek. Kitajgród)
▪ świgł, dr, s, OpNMP, Skoczylas, Oficjalat Kamieniec Podolski, s. 76.

R

Raba Wyżna, w, kr
rzkat (diec. Kraków, arch. Nowy Sącz, dek. Nowy Targ)
▪ śwgł, mr, s, Stanisław Bp, Litak 1996, s. 239.
Rabań, zob. Rubań, w, brac
Rabczyce, w, rus
grkat (diec. Przemyśl, dek. Drohobycz)
▪ śwgł, dr, s, Konstantyn i Helena, Budzyński, Ludność, II, s. 301; Kołbuk 1998, s. 245.
Rabe, w, rus
grkat (diec. Przemyśl, dek. Baligród)
▪ śwgł, dr, s, Mikołaj Bp, Budzyński, Ludność, II, s. 301; Kołbuk 1998, s. 240.
Rabe, w, rus
grkat (diec. Przemyśl, dek. Stara Sól)
▪ śwgł, dr, s, Mikołaj Bp, Budzyński, Ludność, II, s. 301; Kołbuk 1998, s. 265.
Rabijówka, w, woł
grkat (diec. Łuck)
▪ śwgł, dr, s, WnPańskie, Kołbuk 1998, s. 289; Kondratiuk, Dżereła z istorii, 1791-1792 r. (dek. Ożohowce).
Rabka, w, kr
rzkat (diec. Kraków, arch. Nowy Sącz, dek. Nowy Targ)
▪ śwgł, dr, s, Maria Magdalena, Litak 1996, s. 239.
Racewo, w, kij
grkat (diec. Kijów-Wilno, arch. Kijów)
▪ śwgł, dr, k, NarNMP, Kołbuk 1998, s. 133.
Rachanie, m, beł
grkat (diec. Chełm, arch. Chełm, dek. Tyszowce)
▪ śwgł, dr, s, Symeon Słupnik, Kołbuk 1998, s. 304.
rzkat (diec. Chełm, dek. Grabowiec)
▪ śwgł, dr, s, Św. Trójca, Litak 1996, s. 362.
Rachin (Rachin Nowy), w, rus
grkat (diec. Lwów, arch. Lwów, dek. Dolina)
▪ śwgł, dr, s, Eliasz Pr, Kołbuk 1998, s. 176 (k, podaje ponadto cerkiew w Rachinie Nowym pw. Soboru NMP, ale nie potwierdzają jej inne opracowania i źródła); Skoczylas, Oficjalat Lwów, s. 119.
Rachin Nowy, zob. Rachin, w, rus
Rachmanów, m, woł
grkat (diec. Łuck)
▪ śwgł, dr, k, Św. Trójca, Kołbuk 1998, s. 289.
mojż
▪ śwgł, Liczba głów, s. 400, 1765 r.; AJZR. 5.2, s. 107, 1765 r.
Rachnówka, w, brac
grkat (diec. Kijów-Wilno, arch. Kijów, dek. Hajsyn)
▪ śwgł, dr, s, Jan Ew, Kołbuk 1998, s. 133; Socjografia, s. 35.
Rachnówka, w, pod
grkat (diec. Lwów, arch. Kamieniec Podolski, dek. Kamieniec Podolski)
▪ śwgł, dr, s, NarNMP, Kołbuk 1998, s. 233 (kam); Skoczylas, Oficjalat Kamieniec Podolski, s. 71.
Rachny Lasowe (Rachny Leśne), m, brac
grkat (diec. Kijów-Wilno, arch. Kijów, dek. Krasne)
▪ śwgł, dr, s, NarNMP, Kołbuk 1998, s. 133; Socjografia, s. 59.
Rachny Leśne, zob. Rachny Lasowe, m, brac
Rachny Polowe (Polne Rachny), w, brac
grkat (diec. Kijów-Wilno, arch. Kijów, dek. Krasne)
▪ śwgł, s, NMP, Socjografia, s. 59; SGKP. IX, s. 353 (wezwanie z 1790 r.).
Rachny Sobowe (Rachny), w, brac
grkat (diec. Kijów-Wilno, arch. Kijów, dek. Hajsyn)
▪ śwgł, dr, s, Jerzy M, Kołbuk 1998, s. 133; Socjografia, s. 35 (Rachny).
Rachny, zob. Rachny Sobowe, w, brac
Rachów, zob. Annopol, m, lub
Rachwałowice, w, kr
rzkat (diec. Kraków, arch. Kraków, dek. Witów)
▪ śwgł, dr, s, NarNMP, Litak 1996, s. 230.
Raciąż, m, pł
rzkat (diec. Płock, arch. Płock, dek. Raciąż)
▪ śwgł, dr, d, WnNMP, Wojciech Bp, Litak 1996, s. 269.
▪ świpom, dr, d, WnNMP, par. Raciąż, Litak 1996, s. 269.
Raciąż, w, pom
rzkat (diec. Gniezno, arch. Kamień, dek. Tuchola)
▪ śwgł, dr-mr, k, Św. Trójca, Litak 1996, s. 184.
Raciążek, m, in
rzkat (diec. Włocławek, arch. Włocławek, dek. Nieszawa)
▪ śwgł, mr, d, Wszyscy Św, Hieronim Bp, Litak 1996, s. 344.
Raciborowice, w, beł
grkat (diec. Chełm, arch. Chełm, dek. Horodło)
▪ śwgł, dr, s, Jan Chryzostom, Kołbuk 1998, s. 299; Janeczek, Osadnictwo, mapa 10; Jabłonowski, Ziemie ruskie, nr 1 (rus).
Raciborowice, w, kr
rzkat (diec. Kraków, arch. Kraków, dek. Proszowice)
▪ śwgł, mr, d, Małgorzata PM, Litak 1996, s. 225.
Raciechowice, w, kr
rzkat (diec. Kraków, arch. Kraków, dek. Dobczyce)
▪ śwgł, dr, s, Jakub W Ap, Katarzyna PM, Litak 1996, s. 219.
▪ świpom, dr, Józef, par. Raciechowice, Litak 1996, s. 219.
Racięcice, w, kal
rzkat (diec. Gniezno, arch. Gniezno, dek. Sompolno)
▪ świpom, dr, s, Wojciech Bp, NarNMP, par. Lubstówek, Litak 1996, s. 174.
Raciniewo (Rutenberg), w, pom
lut
▪ świpom, par. Olszanowo, Klemp, Protestanci, s. 217; Die kirchliche Organisation um 1785.
Racławice, w, kr
rzkat (diec. Kraków, arch. Kraków, dek. Nowa Góra)
▪ śwgł, dr, k, NarNMP, Litak 1996, s. 222.
Racławice, w, kr
rzkat (diec. Kraków, arch. Kraków, dek. Książ Wielki)
▪ śwgł, dr, d-s, Piotr i Paweł AAp, Litak 1996, s. 221.
Racławice, w, san
rzkat (diec. Kraków, arch. Sandomierz, dek. Rudnik)
▪ śwgł, dr, s, Stanisław Bp, Litak 1996, s. 248.
Racot, w, poz
rzkat (diec. Poznań, arch. Śrem, dek. Kościan)
▪ świpom, mr, Marcin Bp, par. Gryżyna, Litak 1996, s. 291.
Raczki, w, brac
grkat (diec. Kijów-Wilno, arch. Kijów, dek. Tetyjów)
▪ śwgł, s, Demetriusz M, Socjografia, s. 83; SGKP. IX, s. 372.
Raczki (Raczki, k. Bracławia), w, brac
grkat (diec. Kijów-Wilno, arch. Kijów, dek. Niemirów)
▪ śwgł, dr, s, Antoni Pieczerski, Kołbuk 1998, s. 133; Socjografia, s. 62; SGKP. IX, s. 372 (Mikołaj Bp w 1783 r.).
Raczki (Raczki, k. Żytomierza), w, kij
grkat (diec. Kijów-Wilno, arch. Kijów, dek. Cudnów)
▪ śwgł, dr, s, OpNMP, Kołbuk 1998, s. 133; Socjografia, s. 114; Wizytacje generalne, s. 346.
Raczki, zob. Rakowszczyzna, w, kij

Raczki, k. Bracławia, zob. Raczki, w, brac
Raczki, k. Żytomierza, zob. Raczki, w, kij
Raczkowo, w, gn
rzkat (diec. Gniezno, arch. Gniezno, dek. Gniezno - św. Piotr i Paweł AAp)
▪ świgł, dr, s, Wszyscy Św, Litak 1996, s. 168.
Raczyn, w, sier
rzkat (diec. Gniezno, arch. Ter. wieluńskie, dek. Ruda)
▪ świgł, dr, s, Mikołaj Bp, Litak 1996, s. 205.
Raczyn (Raczyn, k. Dubna), w, woł
grkat (diec. Łuck)
▪ świgł, dr, s, Kołbuk 1998, s. 289.
Raczyn (Raczyn, k. Włodzimierza), w, woł
grkat (diec. Łuck)
▪ świgł, Kołbuk 1998, s. 289.
Raczyn, k. Dubna, zob. Raczyn, w, woł
Raczyn, k. Włodzimierza, zob. Raczyn, w, woł
Radawa, w, rus
grkat (diec. Przemyśl, dek. Jarosław)
▪ świgł, dr, s, Michał A, Budzyński, Ludność, II, s. 302; Kołbuk 1998, s. 248.
rzkat (diec. Przemyśl, arch. Jarosław, dek. Jarosław)
▪ świpom, d, par. Jarosław, Litak 1996, s. 399.
Radawka (Radówka), w, brac
grkat (diec. Kijów-Wilno, arch. Kijów, dek. Berdyczów)
▪ świgł, dr, s, NPNMP, Kołbuk 1998, s. 133; Socjografia, s. 101; SGKP. IX, s. 377 (Anna).
Radawnica, w, gn
rzkat (diec. Gniezno, arch. Kamień, dek. Łobżenica)
▪ świgł, dr, s, Barbara PM, Litak 1996, s. 182.
Radcza, w, rus
grkat (diec. Lwów, arch. Halicz, dek. Stanisławów)
▪ świgł, dr, s, Mikołaj Bp, Kołbuk 1998, s. 213.
▪ świgł, dr, s, WnNMP, Kołbuk 1998, s. 213; Skoczylas, Oficjalat Halicz, s. 40.
Radczyńce, zob. Hreczynce, w, pod
Radecznica, w, rus
rzkat (diec. Chełm, dek. Turobin)
▪ świpom, Bernardyni, zak, Antoni Pad, Litak 1996, s. 495.
Radelicz, w, rus
grkat (diec. Przemyśl, dek. Drohobycz)
▪ świgł, dr, k, PKrzyża Św, Budzyński, Ludność, II, s. 302; Kołbuk 1998, s. 245.
Radenice, w, rus
grkat (diec. Przemyśl, dek. Mościska)
▪ świgł, dr, s, WnNMP, Budzyński, Ludność, II, s. 302; Kołbuk 1998, s. 254.
rzkat (diec. Przemyśl, arch. Przemyśl, dek. Mościska)
▪ świgł, dr, k, WnNMP, Litak 1996, s. 403.
Radgoszcz (Radgoszcza, Radogoszcz), w, san
rzkat (diec. Kraków, arch. Tarnów Pr, dek. Tarnów)
▪ świpom, dr, d-s, Kazimierz Królewicz, Katarzyna PM, par. Dąbrowa Tarnowska, Litak 1996, s. 249 (Radogoszcz).
Radgoszcza, zob. Radgoszcz, w, san
Radin, zob. Radzin, w, kij
Radkowce, zob. Rudkowce, w, pod
Radkowica (Rakowce, Rakowiec), w, pod
grkat (diec. Lwów, arch. Kamieniec Podolski, dek. Gródek)
▪ świgł, dr, s, OpNMP, Kołbuk 1998, s. 233 (kam, Mikołaj Bp); Skoczylas, Oficjalat Kamieniec Podolski, s. 54.
Radków, w, beł
grkat (diec. Chełm, arch. Bełz, dek. Uhnów)
▪ świgł, dr, s, Demetriusz M, Kołbuk 1998, s. 310.
Radlin, w, kal
rzkat (diec. Poznań, arch. Śrem, dek. Nowe Miasto)
▪ świgł, Cystersi, mr, s, obsł. zak, Walenty M, Litak 1996, s. 294, 500 (obsługują cystersi z Koprzywnicy).
▪ świpom, par. Radlin, Litak 1996, s. 294.
Radłowice (Radłowice Dolne, Radłowice Górne), w, rus
grkat (diec. Przemyśl, dek. Sambor)
▪ świgł, dr, s, Prakseda PM, Budzyński, Ludność, II, s. 302-303; Kołbuk 1998, s. 260 (Radłowice Dolne).
▪ świgł, dr, s, WNNMP, Budzyński, Ludność, II, s. 302-303; Kołbuk 1998, s. 260 (Radłowice Górne, pw. Wjazdu Pańskiego do Jerozolimy).
Radłowice Dolne, zob. Radłowice, w, rus
Radłowice Górne, zob. Radłowice, w, rus
Radłowo, zob. Redłowo, w, pom
Radłów, w, san
rzkat (diec. Kraków, arch. Wojnicz, dek. Wojnicz)
▪ świgł, mr, d, Jan Ch, Litak 1996, s. 256.
Radochońce, w, rus
grkat (diec. Przemyśl, dek. Mościska)
▪ świgł, dr, k, Mikołaj Bp, Budzyński, Ludność, II, s. 303; Kołbuk 1998, s. 254.
rzkat (diec. Przemyśl, arch. Przemyśl, dek. Mościska)
▪ świgł, dr, s, Mikołaj Bp, Litak 1996, s. 403.
Radocina (Radocyna), w, kr
grkat (diec. Przemyśl, dek. Dukla)
▪ świgł, dr, s, Kosma i Damian MM, Kołbuk 1998, s. 246; Budzyński, Ludność, II, s. 303 (Radocyna).
Radocyna, zob. Radocina, w, kr
Radocza, w, kr
rzkat (diec. Kraków, arch. Kraków, dek. Zator)
▪ świgł, dr, s, Klemens Pp, Litak 1996, s. 230.
Radogoszcz, zob. Radgoszcz, w, san
Radohoszcz Wielka, w, woł
grkat (diec. Łuck)
▪ świgł, dr, s, Michał A, Kołbuk 1998, s. 289.
Radom, m, san
rzkat (diec. Kraków, arch. Kielce Dz, dek. Radom)
▪ świgł, mr, k, Jan Ch, Litak 1996, s. 212.
▪ świpom, Benedyktyni, dr, d, obsł. zak, WnNMP, par. Radom, Litak 1996, s. 212 (obsługiwany przez benedyktynów z Sieciechowa).
▪ świpom, mr, Jan Ch, par. Radom, Litak 1996, s. 212.
▪ świpom, dr, mk, kłs, Św. Duch, par. Radom, Litak 1996, s. 212.
▪ świpom, dr, Leonard O, par. Radom, Litak 1996, s. 212.
▪ świpom, Benedyktynki, zak, Litak 1996, s. 532; SGKP. IX, s. 404-405.
▪ świpom, Bernardyni, zak, Katarzyna PM, Litak 1996, s. 494.
▪ świpom, Pijarzy, zak, Marcin Bp, Litak 1996, s. 526.
mojż
▪ świgł, Liczba głów, s. 394, 1765 r.; Acta Congressus (mapa) - miasto z zakazem osiedlania się Żydów; IJCP. US Commission No. POCE000081; Muszyńska, Żydzi, s. 53.
Radom Stary, zob. Stary Radom, w, san
Radomicko, w, poz
rzkat (diec. Poznań, arch. Śrem, dek. Śmigiel)
▪ świgł, dr, s, Jan Ch, Litak 1996, s. 295.
Radomin, w, in
rzkat (diec. Płock, arch. Dobrzyń, dek. Górzno)
▪ świgł, mr, s, Mikołaj Bp, Litak 1996, s. 261.
Radomno, w, che
rzkat (diec. Chełmno, arch. Chełmno, dek. Nowemiasto)
▪ świgł, dr, k, Katarzyna PM, Litak 1996, s. 161.

Radomsko, m, sier
rzkat (diec. Gniezno, arch. Uniejów, dek. Radomsko)
▪ śwgł, mr, k, Lambert Bp, Litak 1996, s. 200.
▪ śwpom, Franciszkanie konwentualni, zak, NarNMP, PKrzyża Św, Litak 1996, s. 508.
▪ śwpom, dr-mr, Maria Magdalena, par. Radomsko, Litak 1996, s. 201.
▪ śwpom, mr, kłs, Św. Duch, Walenty M, par. Radomsko, Litak 1996, s. 201.
▪ śwpom, dr, Rozalia P, par. Radomsko, Litak 1996, s. 201.
Radomyśl, m, kij
grkat (diec. Kijów-Wilno, arch. Kijów, dek. Radomyśl)
▪ śwgł, dr, d, Św. Trójca, Kołbuk 1998, s. 133; Socjografia, s. 151.
mojż
▪ śwgł, Liczba głów, s. 404, 1765 r. (kahał); AJZR. 5.2, s. 61, 1765 r.; IJCP. US Commission No. UA05670501.
Radomyśl, w, woł
grkat (diec. Łuck)
▪ śwgł, Kołbuk 1998, s. 289.
Radomyśl nad Sanem, m, lub
rzkat (diec. Kraków, arch. Zawichost, dek. Urzędów)
▪ śwgł, Augustianie eremici, dr, d, zak, Jakub W Ap, Litak 1996, s. 258.
▪ śwpom, dr, NMP, par. Radomyśl, Litak 1996, s. 259.
Radomyśl Wielki, m, san
rzkat (diec. Kraków, arch. Nowy Sącz, dek. Mielec)
▪ śwgł, dr, s, NawNMP, Mikołaj Bp, Litak 1996, s. 237.
▪ śwpom, dr, s, kłs, Św. Duch, par. Radomyśl Wielki, Litak 1996, s. 238.
mojż
▪ śwgł, Liczba głów, s. 394, 1765 r.; EJCP. III, s. 338-341.
Radomyśl, zob. Mirhorod, w, kij
Radorysz, zob. Radoryż Kościelny, w, lub
Radoryż Kościelny (Radoryż, Radorzysz, Radorysz), w, lub
rzkat (diec. Kraków, arch. Lublin, dek. Łuków)
▪ śwgł, dr, d, Jakub W Ap, Litak 1996, s. 234.
Radoryż, zob. Radoryż Kościelny, w, lub
Radorzysz, zob. Radoryż Kościelny, w, lub
Radostowo (Freudenberg), w, war
rzkat (diec. Warmia, dek. Jeziorany)
▪ śwgł, mr, d, Jerzy M, Litak 1996, s. 411.
Radostów, w, beł
grkat (diec. Chełm, arch. Chełm, dek. Tyszowce)
▪ śwgł, dr, s, OpNMP, Kołbuk 1998, s. 304.
Radostów, w, rus
grkat (diec. Chełm, arch. Chełm, dek. Ratno)
▪ śwgł, dr, k, OpNMP, Kołbuk 1998, s. 302.
Radoszewice, w, sier
rzkat (diec. Gniezno, arch. Ter. wieluńskie, dek. Ruda)
▪ śwpom, dr, s, Maria Magdalena, par. Osjaków, Litak 1996, s. 206.
Radoszki, w, che
rzkat (diec. Chełmno, arch. Chełmno, dek. Lidzbark)
▪ śwgł, dr, d, Wawrzyniec M, Litak 1996, s. 160.
Radoszówka (Radoszówka, k. Krzemieńca), w, woł
grkat (diec. Łuck)
▪ śwgł, dr, s, Prakseda PM, Kołbuk 1998, s. 289; Kondratiuk, Dżereła z istorii, 1791-1792 r. (dek. Jampol).
Radoszówka (Radoszówka, k. Sławuty), w, woł
grkat (diec. Łuck)
▪ śwgł, dr, s, OpNMP, Kołbuk 1998, s. 289; Kondratiuk, Dżereła z istorii, 1791-1792 r. (dek. Zasław).
Radoszówka, k. Krzemieńca, zob. Radoszówka, w, woł
Radoszówka, k. Sławuty, zob. Radoszówka, w, woł
Radoszyce, m, san
rzkat (diec. Gniezno, arch. Kurzelów, dek. Żarnów)
▪ śwgł, mr, d, Piotr i Paweł AAp, Stanisław Bp, Litak 1996, s. 190.
Radoszyce, w, rus
grkat (diec. Przemyśl, dek. Krosno)
▪ śwgł, dr, s, Demetriusz M, Budzyński, Ludność, II, s. 303; Kołbuk 1998, s. 250.
Radoszyn, w, woł
grkat (diec. Włodzimierz, arch. Włodzimierz)
▪ śwgł, dr, s, OfNMP, Kołbuk 1998, s. 322.
Radoszyńska Wólka, w, woł
grkat (diec. Włodzimierz, arch. Włodzimierz)
▪ śwgł, dr, s, PKrzyża Św, Kołbuk 1998, s. 322.
Radowce, zob. Radziejowce, w, pod
Radowiska Wielkie, zob. Wielkie Radowiska, w, che
Radówka, zob. Radawka, w, brac
Radruż, w, beł
grkat (diec. Przemyśl, dek. Lubaczów)
▪ śwgł, dr, k, Prakseda PM, Budzyński, Ludność, II, s. 303; Kołbuk 1998, s. 252.
▪ śwpom, dr, Mikołaj Bp, par. Radruż, Kołbuk 1998, s. 252.
Radulin, w, woł
grkat (diec. Łuck)
▪ śwgł, dr, s, Michał A, Kołbuk 1998, s. 289.
Radwańce, w, beł
grkat (diec. Chełm, arch. Bełz, dek. Sokal)
▪ śwgł, dr, s, Sobór NMP („Pochwała NMP"), Kołbuk 1998, s. 307.
Radwińce, zob. Redwińce, w, pod
Radycz, w, rus
grkat (diec. Przemyśl, dek. Wysocko)
▪ śwgł, dr, k, Ucieczka do Egiptu NMP, Budzyński, Ludność, II, s. 303; Kołbuk 1998, s. 269.
Radymno (Skołoszów), m, rus
grkat (diec. Przemyśl, dek. Przemyśl)
▪ śwgł, k, Św. Trójca, Budzyński, Ludność, II, s. 61, 303, 329 (Skołoszów, przedmieście Radymna); Kołbuk 1998, s. 259.
▪ śwgł, dr, k, WnNMP, Budzyński, Ludność, II, s. 303; Kołbuk 1998, s. 259.
rzkat (diec. Przemyśl, arch. Przemyśl, dek. Pruchnik)
▪ śwgł, mr, d, Sebastian, Wawrzyniec MM, Litak 1996, s. 404.
▪ śwpom, dr, Mikołaj Bp, par. Radymno, Litak 1996, s. 405 (przedmieście Skołoszów).
▪ śwpom, kłs, Św. Duch, par. Radymno, Litak 1996, s. 405.
Radynka, zob. Radzin, w, kij
Radywonowo, zob. Żabotyn, m, kij
Radzanowo, w, pł
rzkat (diec. Płock, arch. Płock, dek. Płock)
▪ śwgł, mr, s, Katarzyna PM, Litak 1996, s. 267.
Radzanów, m, pł
rzkat (diec. Płock, arch. Płock, dek. Szreńsk)
▪ śwgł, dr, s, Franciszek S, Litak 1996, s. 269.
mojż
▪ śwgł, MZP3, s. 215, 228, 244-245, 1775 r. (oratorium); Liczba głów, s. 405, 1765 r.; Acta Congressus, s. LXXIX (kahał), 1767 r.; IJCP. US Commission No. POCE000374.
Radzanów, w, san
rzkat (diec. Gniezno, arch. Kurzelów, dek. Przytyk)
▪ śwgł, dr, s, Marcin Bp, Litak 1996, s. 189.

Radzewo, w, kal
rzkat (diec. Poznań, arch. Poznań, dek. Środa)
▪ świpom, dr, Jan Ch, Mikołaj Bp, par. Bnin, Litak 1996, s. 286.
Radzicz, w, gn
lut
▪ świpom, AAGn. CE42, s. 29-30 (świątynia), 95-96 (dom modlitw), 1766 r.
Radziechowy, w, kr
rzkat (diec. Kraków, arch. Kraków, dek. Żywiec)
▪ świgł, mr, s, Marcin Bp, Litak 1996, s. 231.
▪ świpom, dr, Sebastian M, Roch W, Rozalia P, par. Radziechowy, Litak 1996, s. 232.
Radziechów, m, beł
grkat (diec. Chełm, arch. Bełz, dek. Stojanów)
▪ świgł, dr, s, Mikołaj Bp, Kołbuk 1998, s. 308.
mojż
▪ świgł, Liczba głów, s. 402, 1765 r.; IJCP. US Commission No. UA13630101.
Radziechów, w, rus
rzkat (diec. Chełm, dek. Luboml)
▪ świpom, Augustianie eremici, zak, Michał A, Litak 1996, s. 491.
Radziejowa, w, rus
grkat (diec. Przemyśl, dek. Baligród)
▪ świgł, dr, s, Mikołaj Bp, Budzyński, Ludność, II, s. 304; Kołbuk 1998, s. 240 (obecnie nie istnieje).
Radziejowce (Radowce, Radzijowce), w, pod
grkat (diec. Lwów, arch. Bar, dek. Bar)
▪ świgł, dr, k, Michał A, Kołbuk 1998, s. 233 (kam, s); Skoczylas, Oficjalat Bar, s. 7.
Radziejowo (Sonnwalde), w, war
rzkat (diec. Warmia, dek. Pieniężno)
▪ świpom, mr, d, Antoni O, par. Łajsy, Litak 1996, s. 414.
Radziejów (Radziejów Stary), m, brzkuj
rzkat (diec. Włocławek, arch. Włocławek, dek. Radziejów)
▪ świgł, Pijarzy, mr, d, zak, WnNMP, Litak 1996, s. 345.
▪ świpom, par. Radziejów, Litak 1996, s. 345 (Radziejów Stary).
▪ świpom, Franciszkanie konwentualni, zak, ZKrzyża Św, Litak 1996, s. 508.
Radziejów Stary, zob. Radziejów, m, brzkuj
Radziemice, w, kr
rzkat (diec. Kraków, arch. Kraków, dek. Książ Wielki)
▪ świgł, mr, s, Stanisław Bp, Litak 1996, s. 221.
Radzięcin, w, lub
rzkat (diec. Kraków, arch. Zawichost, dek. Urzędów)
▪ świgł, mr, s, Kazimierz Królewicz, Litak 1996, s. 258.
Radzijowce, zob. Radziejowce, w, pod
Radziki Duże (Radziki Wielkie), w, in
rzkat (diec. Płock, arch. Dobrzyń, dek. Górzno)
▪ świgł, mr, s, NMP, Katarzyna PM, Mikołaj Bp, Litak 1996, s. 262.
mojż
▪ świgł, Liczba głów, s. 396, 1765 r.; Acta Congressus, s. LXXIX (kahał), 1767 r.; MZP10, s. 104, 1781 r. („synagoga czyli bóżnica").
Radziki Wielkie, zob. Radziki Duże, w, in
Radzikowo, w, maz
rzkat (diec. Płock, arch. Płock, dek. Wyszogród)
▪ świgł, dr, k, Jan Ch, Litak 1996, s. 270.
Radziłów, m, maz
rzkat (diec. Płock, arch. Pułtusk, dek. Wąsosz)
▪ świgł, dr, k, WnNMP, Jakub W Ap, Barbara PM, Urszula PM i 11Tys PPMM, Litak 1996, s. 276.
mojż
▪ świpom, dr, EJCP. IV, s. 422-424 ("There was a known tradition among Radzilow Jews that the synagogue, which was made of wood, was built in the 17th century").
Radzim, w, poz
rzkat (diec. Poznań, arch. Poznań, dek. Oborniki)
▪ świgł, dr, s, Mikołaj Bp, Litak 1996, s. 283.
Radzin (Radynka, Radin), w, kij
grkat (diec. Kijów-Wilno, arch. Kijów, dek. Czarnobyl)
▪ świpom, dr, Mikołaj Bp, par. Orewicze, Kołbuk 1998, s. 151 (Radynka).
Radziszów, w, kr
rzkat (diec. Kraków, arch. Kraków, dek. Skawina)
▪ świgł, mr, d, Wawrzyniec M, Litak 1996, s. 228.
Radziwie, w, raw
rzkat (diec. Płock, arch. Płock, dek. Gostynin)
▪ świgł, dr, d, Benedykt O, Litak 1996, s. 265.
Radziwiłłów, m, woł
grkat (diec. Łuck)
▪ świgł, dr, s, Kołbuk 1998, s. 289.
rzkat (diec. Łuck, arch. Łuck, dek. Krzemieniec)
▪ świgł, dr, s, NMPB, Litak 1996, s. 390.
mojż
▪ świgł, Liczba głów, s. 400, 1765 r.; AJZR. 5.2, s. 105, 1765 r.; IJCP. US Commission No. UA17050102.
Radzymin, m, maz
rzkat (diec. Płock, arch. Pułtusk, dek. Radzymin)
▪ świgł, mr, s, Jan Ch, Litak 1996, s. 275.
Radzymin, w, maz
rzkat (diec. Płock, arch. Płock, dek. Płońsk)
▪ świgł, mr, s, Piotr i Paweł AAp, Litak 1996, s. 267.
Radzyn (Radzyń, Reden), m, che
rzkat (diec. Chełmno, arch. Chełmno, dek. Radzyn)
▪ świgł, mr, k, Anna, Litak 1996, s. 162 (Radzyń).
▪ świpom, mr, k, kłs, Jerzy M, par. Radzyń, Litak 1996, s. 162 (Radzyń).
Radzyń (Radzyń Podlaski, Kozirynek), m, lub
grkat (diec. Chełm, arch. Chełm, dek. Lublin)
▪ świgł, dr, s, Jerzy M, Kołbuk 1998, s. 301.
rzkat (diec. Kraków, arch. Lublin, dek. Łuków)
▪ świgł, mr, s, Św. Trójca, Litak 1996, s. 234.
▪ świpom, mr, Aniołowie Stróże, par. Radzyń, Litak 1996, s. 235 (zamek).
▪ świpom, dr, Antoni O, par. Radzyń, Litak 1996, s. 235 (in sylva).
▪ świpom, dr, Św. Trójca, par. Radzyń, Litak 1996, s. 235.
mojż
▪ świgł, dr, ADS. D136, k. 32v-33, 43v, 1743 r.; AKMK. AV41, k. 19v, 1748 r.; Liczba głów, s. 398, 1765 r.; AAL. Rep60 A104, s. 253, 1781 r.; EJCP. VII, s. 543-547; Acta Congressus (mapa); Muszyńska, Żydzi, s. 126.
Radzyń Podlaski, zob. Radzyń, m, lub
Radzyń, zob. Radzyn, m, che
Rafałówka, w, woł
grkat (diec. Łuck)
▪ świgł, Kołbuk 1998, s. 289.
Rajbrot, w, kr
rzkat (diec. Kraków, arch. Wojnicz, dek. Lipnica Murowana)
▪ świgł, dr, k, NarNMP, Litak 1996, s. 255.
Rajcza, w, kr
rzkat (diec. Kraków, arch. Kraków, dek. Żywiec)
▪ świpom, dr, Wawrzyniec M, par. Milówka, Litak 1996, s. 232.
Rajgrod, zob. Rajgródek, m, brac

Rajgród, m, podl
rzkat (diec. Wilno, dek. Augustów)
▪ śwgł, dr, k, PPańskie, Litak 1996, s. 307.
mojż
▪ śwgł, Liczba głów, s. 404, 1765 r. (przykahałek); Acta Congressus, s. LXXXI (kahał), 1767 r.; Leszczyński, Sejm Żydów Korony, s. 71-72.
Rajgród, zob. Kolędziany, m, pod
Rajgródek (Rajgrod), m, brac
grkat (diec. Kijów-Wilno, arch. Kijów, dek. Niemirów)
▪ śwgł, dr, s, Mikołaj Bp, Kołbuk 1998, s. 133; Socjografia, s. 62; SGKP. IX, s. 496 (WnNMP w 1800 r.).
mojż
▪ śwgł, Liczba głów, s. 402, 1765 r.; AJZR. 5.2, s. 188, 1765 r.; IJCP. US Commission No. UA01710101.
Rajgródek (Rajhorodek), w, kij
grkat (diec. Kijów-Wilno, arch. Kijów, dek. Berdyczów)
▪ śwgł, dr, s, OpNMP, Kołbuk 1998, s. 133; Socjografia, s. 101.
Rajgródek, zob. Rajhorod, w, kij
Rajhorod (Rajgródek), w, kij
grkat (diec. Kijów-Wilno, arch. Kijów)
▪ śwgł, dr, k, Jan Ch, Kołbuk 1998, s. 133.
Rajhorodek, zob. Rajgródek, w, kij
Rajki, w, woł
grkat (diec. Łuck)
▪ śwgł, dr, s, Św. Trójca, Kołbuk 1998, s. 289; Kondratiuk, Dżereła z istorii, 1791-1792 r. (dek. Ostropol).
Rajki (Rayki), w, kij
grkat (diec. Kijów-Wilno, arch. Kijów, dek. Berdyczów)
▪ śwgł, dr, s, Św. Trójca, Kołbuk 1998, s. 133; Socjografia, s. 102 (Rayki).
Rajkowce, w, pod
grkat (diec. Lwów, arch. Kamieniec Podolski, dek. Gródek)
▪ śwgł, dr, s, Michał A, Kołbuk 1998, s. 233 (kam); Skoczylas, Oficjalat Kamieniec Podolski, s. 54.
Rajkowy, w, pom
rzkat (diec. Włocławek, arch. Gdańsk, dek. Gniew)
▪ śwgł, mr, k, Bartłomiej Ap, Litak 1996, s. 338.
Rajsk, w, podl
grkat (diec. Włodzimierz, arch. Brześć, dek. Bielsk Podlaski)
▪ śwgł, Prakseda PM, Wereda, Unicka diecezja, s. 23, 401.
Rajskie, w, rus
grkat (diec. Przemyśl, dek. Zatwarnica)
▪ śwgł, dr, s, Prakseda PM, Budzyński, Ludność, II, s. 304; Kołbuk 1998, s. 270.
Rajsko, w, kal
rzkat (diec. Gniezno, arch. Kalisz, dek. Staw)
▪ śwgł, dr-mr, s, Michał A, Litak 1996, s. 178.
Rajsko, w, kr
rzkat (diec. Kraków, arch. Kraków, dek. Wieliczka)
▪ śwpom, par. Kosocice, Litak 1996, s. 229.
Rajtarowice, w, rus
grkat (diec. Przemyśl, dek. Mościska)
▪ śwgł, dr, s, Bazyli W, Budzyński, Ludność, II, s. 304; Kołbuk 1998, s. 254.
Rakieczyńce, zob. Rekiczyńce, w, brac
Rakobuty, w, beł
grkat (diec. Chełm, arch. Bełz, dek. Busk)
▪ śwgł, dr, k, WnNMP, Kołbuk 1998, s. 306.
Rakołupy, w, rus
grkat (diec. Chełm, arch. Chełm, dek. Krasnystaw)
▪ śwgł, dr, s, Jan Ch, Kołbuk 1998, s. 300.
Rakoniewice (Rakwitz), m, poz
rzkat (diec. Poznań, arch. Pszczew, dek. Grodzisk)
▪ śwgł, dr, s, Marcin Bp, Litak 1996, s. 287 (wieś).
lut
▪ śwgł, AAP. AV34, k. 225, 232, 1778 r. (dysydenci, "ecclesiam, ministrum -- habent"); Werner, Geschichte der evangelischen Parochien, s. 302-305; Merczyng, Zbory, s. 162.
Rakoszyn, w, kr
rzkat (diec. Kraków, arch. Kraków, dek. Jędrzejów)
▪ śwgł, dr, s, Stanisław Bp, Litak 1996, s. 220.
Rakowa, w, rus
grkat (diec. Przemyśl, dek. Bircza)
▪ śwgł, dr, s, Jan Ch, Budzyński, Ludność, II, s. 304; Kołbuk 1998, s. 243.
Rakowa, w, rus
grkat (diec. Przemyśl, dek. Stara Sól)
▪ śwgł, dr, s, ObjPańskie, Budzyński, Ludność, II, s. 304; Kołbuk 1998, s. 265.
Rakowce, zob. Radkowica, w, pod
Rakowiec, w, rus
grkat (diec. Lwów, arch. Lwów, dek. Szczerzec)
▪ śwgł, dr, d-k, OpNMP, Kołbuk 1998, s. 192 (s); Skoczylas, Oficjalat Lwów, s. 150.
rzkat (diec. Lwów, arch. Lwów, dek. Lwów)
▪ śwgł, dr, d, Walenty M, Litak 1996, s. 376.
Rakowiec, w, rus
grkat (diec. Lwów, arch. Halicz, dek. Bohorodczany)
▪ śwgł, dr, k, Mikołaj Bp, Kołbuk 1998, s. 203.
Rakowiec, w, rus
grkat (diec. Lwów, arch. Halicz, dek. Horodenka)
▪ śwgł, dr, s, Demetriusz M, Kołbuk 1998, s. 206; Budzyński, Kresy, I, s. 248; Duh, Pawlyszyn, Spis parafii 1782 r. (dek. Kułaczkowce); Skoczylas, Oficjalat Halicz, s. 47.
Rakowiec Czosnowski, w, woł
grkat (diec. Łuck)
▪ śwgł, dr, s, NarPańskie, Kołbuk 1998, s. 289.
Rakowiec Mały, w, woł
grkat (diec. Łuck)
▪ śwgł, dr, s, Św. Trójca, Kołbuk 1998, s. 289.
Rakowiec Wielki, w, woł
grkat (diec. Łuck)
▪ śwgł, dr, s, Kołbuk 1998, s. 289.
Rakowiec, zob. Radkowica, w, pod
Rakowo, w, drah
rzkat (diec. Poznań, arch. Poznań, dek. Czarnków)
▪ śwpom, par. Czaplinek, Litak 1996, s. 281.
Rakowszczyzna (Raczki), w, kij
grkat (diec. Kijów-Wilno, arch. Kijów, dek. Owrucz)
▪ śwgł, dr, s, Bazyli Wielki, Kołbuk 1998, s. 133; Socjografia, s. 142 (prawdopodobnie jako Raczki).
Rakowy Las, w, woł
grkat (diec. Włodzimierz, arch. Włodzimierz)
▪ śwgł, dr, s, ZwNMP, Kołbuk 1998, s. 322.
Raków, m, san
rzkat (diec. Kraków, arch. Kielce Pr, dek. Bodzentyn)
▪ śwgł, mr, d, Św. Trójca, NMP, Piotr i Paweł, Jakub W, Jakub Mn AAp, Litak 1996, s. 214.
▪ śwpom, dr, kłs, Anna, par. Raków, Litak 1996, s. 215.
mojż
▪ śwgł, Liczba głów, s. 394, 1765 r.; IJCP. US Commission No. POCE000295; Acta Congressus (mapa); Muszyńska, Żydzi, s. 71.

Raków, w, rus
grkat (diec. Lwów, arch. Lwów, dek. Dolina)
▪ śwgł, dr, k, Sobór NMP, Kołbuk 1998, s. 176; Skoczylas, Niedatowanyj rejestr, s. 571; Duh, Pawlyszyn, Spis parafii 1782 r. (Ucieczka do Egiptu NMP); Skoczylas, Oficjalat Lwów, s. 119.
Rakówka (Rakułowa), w, brac
grkat (diec. Kijów-Wilno, arch. Kijów, dek. Teplik)
▪ śwgł, s, Kosma i Damian MM, Socjografia, s. 80 (prawdopodobnie jako Rakułowa); SGKP. IV, s. 516.
Rakułowa, w, brac
grkat (diec. Kijów-Wilno, arch. Kijów, dek. Bałta)
▪ śwgł, dr, s, Kosma i Damian MM, Kołbuk 1998, s. 133; Socjografia, s. 51; SGKP. IX, s. 520 (Michał A).
Rakułowa, zob. Rakówka, w, brac
Rakwitz, zob. Rakoniewice, m, poz
Rambeltsch, zob. Rębielcz, w, pom
Ramiżów, zob. Raniżów, w, san
Ramsau, zob. Ramsowo, w, war
Ramsowo (Ramsau), w, war
rzkat (diec. Warmia, dek. Barczewo)
▪ śwgł, mr, s, Andrzej Ap, Roch W, Litak 1996, s. 409.
Raniowice, w, rus
grkat (diec. Przemyśl, dek. Drohobycz)
▪ śwgł, dr, k, Piotr i Paweł AAp, Budzyński, Ludność, II, s. 305; Kołbuk 1998, s. 245.
Raniżów (Ramiżów), w, san
rzkat (diec. Kraków, arch. Sandomierz, dek. Miechocin)
▪ śwgł, dr, k, WnNMP, Litak 1996, s. 247.
Rasna (Rasno), w, kij
grkat (diec. Kijów-Wilno, arch. Kijów, dek. Barasze)
▪ śwgł, dr, s, Prakseda PM, Kołbuk 1998, s. 133 (prawdopodobnie w dekanacie Barasze).
Rasno, zob. Rasna, w, kij
Rastów, w, woł
grkat (diec. Włodzimierz, arch. Włodzimierz)
▪ śwgł, dr, s, NarNMP, Kołbuk 1998, s. 322; Skoczylas, Religia ta kultura, s. 61, 1715 r. (dek. Turzysk).
Rastówka Mała (Rostówka Mała), w, brac
grkat (diec. Kijów-Wilno, arch. Kijów, dek. Kalnik)
▪ śwgł, dr, s, OpNMP, Kołbuk 1998, s. 133; Socjografia, s. 53.
Rastówka Wielka (Rostówka Wielka), w, brac
grkat (diec. Kijów-Wilno, arch. Kijów, dek. Kalnik)
▪ śwgł, dr, s, Michał A, Kołbuk 1998, s. 134; Socjografia, s. 53.
Raszkowce, zob. Rasztowce, w, rus
Raszków, m, brac
grkat (diec. Kijów-Wilno, arch. Kijów, dek. Raszków)
▪ śwgł, dr, s, Św. Trójca, Kołbuk 1998, s. 134; Socjografia, s. 71.
▪ śwgł, mr, s, OpNMP, Kołbuk 1998, s. 134; Socjografia, s. 71.
ormkat (diec. Lwów)
▪ śwgł, Kajetan, Kołbuk 1998, s. 345; Barącz, Rys dziejów ormiańskich, s. 164; Stopka, Ormianie, s. 138-139; SGKP. IX, s. 533.
mojż
▪ śwgł, mr, Liczba głów, s. 402, 1765 r.; AJZR. 5.2, s. 180, 1765 r.; A. Sokolova, V. Dymshits, Stone synagogues of the sixteenth-eighteenth century in the Ukraine and Byelorussia (dostęp: http://judaica.spb.ru/artcl/a6/archsyn_e.shtml, 30.01.2006).
Raszków, m, kal
rzkat (diec. Poznań, arch. Śrem, dek. Koźmin)
▪ śwgł, dr, s, ZKrzyża Św, NPNMP, Litak 1996, s. 292.
▪ śwpom, dr, Marcin Bp, par. Raszków, Litak 1996, s. 292.
mojż
▪ śwgł, Liczba głów, s. 392, 1765 r. (spis pogłównego wymienia jedynie 8 Żydów); Acta Congressus, s. LXXIX (kahał), 1767 r.
Raszków (Antonówka), w, rus
grkat (diec. Lwów, arch. Halicz, dek. Horodenka)
▪ śwgł, dr, s, Św. Trójca, Kołbuk 1998, s. 207; Duh, Pawlyszyn, Spis parafii 1782 r. (dek. Kułaczkowce); Skoczylas, Oficjalat Halicz, s. 14.
Rasztowce (Raszkowce), w, rus
grkat (diec. Lwów, arch. Kamieniec Podolski, dek. Husiatyn)
▪ śwgł, dr, s, PKrzyża Św, Kołbuk 1998, s. 233 (pod, kam); Skoczylas, Oficjalat Kamieniec Podolski, s. 57.
Rasztówka, w, woł
grkat (diec. Łuck)
▪ śwgł, dr, s, OpNMP, Kołbuk 1998, s. 289.
Raszyn, w, maz
rzkat (diec. Poznań, arch. Warszawa, dek. Piaseczno)
▪ śwgł, mr, s, Stefan M, Anna, Litak 1996, s. 302.
Raśniki, w, woł
grkat (diec. Łuck)
▪ śwgł, dr, s, WnNMP, Kołbuk 1998, s. 289; Kondratiuk, Dżereła z istorii, 1791-1792 r. (dek. Horyńgród).
Rata, w, beł
grkat (diec. Chełm, arch. Bełz, dek. Potylicz)
▪ śwgł, dr, s, Michał A, Kołbuk 1998, s. 307.
Rataje (Kocioł), w, raw
rzkat (diec. Płock, arch. Płock, dek. Gostynin)
▪ śwpom, dr, s, Jakub W Ap, par. Gostynin, Litak 1996, s. 265.
Ratnawica, w, rus
grkat (diec. Przemyśl, dek. Sanok)
▪ śwgł, dr, s, Mikołaj Bp, Budzyński, Ludność, II, s. 305; Kołbuk 1998, s. 261.
Ratniów, w, woł
grkat (diec. Łuck)
▪ śwgł, Kołbuk 1998, s. 289.
Ratno, m, rus
grkat (diec. Chełm, arch. Chełm, dek. Ratno)
▪ śwgł, dr, k, Eliasz Pr, Kołbuk 1998, s. 302.
▪ śwgł, dr, k, NarNMP, Kołbuk 1998, s. 302.
▪ śwgł, dr, k, ZmPańskie, Kołbuk 1998, s. 302.
rzkat (diec. Chełm, dek. Luboml)
▪ śwgł, dr, k, WnNMP, Jakub W Ap, Leonard O, Litak 1996, s. 364.
mojż
▪ śwgł, AAL. Rep60 A152, k. 660, 1715 r. (stara); AAL. Rep60 A155, s. 177, 1729 r. („schola seu synagoga bożnica dictam"); Liczba głów, s. 398, 1765 r.
Ratoszyn (Ratoszyn Drugi), w, lub
rzkat (diec. Kraków, arch. Lublin, dek. Chodel)
▪ śwpom, dr, d, Maciej Ap, Katarzyna PM, par. Chodel, Litak 1996, s. 233.
Ratoszyn Drugi, zob. Ratoszyn, w, lub
Ratowo, w, pł
rzkat (diec. Płock, arch. Płock, dek. Szreńsk)
▪ śwpom, Bernardyni, zak, Antoni Pad, Litak 1996, s. 496.
Ratyczów, w, beł
grkat (diec. Chełm, arch. Chełm, dek. Tyszowce)
▪ śwgł, dr, s, Michał A, Kołbuk 1998, s. 304.

Ratyszcze, w, rus
grkat (diec. Łuck)
▪ śwgł, dr, s, WnNMP, Kołbuk 1998, s. 289.
Rauden, zob. Rudno, w, pom
Raunau, zob. Runowo, w, war
Rawa Mazowiecka, m, raw
rzkat (diec. Gniezno, arch. Łowicz, dek. Rawa Mazowiecka)
▪ śwgł, mr, k, Piotr i Paweł AAp, Litak 1996, s. 197.
▪ śwpom, Augustianie eremici, zak, WnNMP, Litak 1996, s. 491.
▪ śwpom, dr, mk, Stanisław Bp, par. Rawa Mazowiecka, Litak 1996, s. 197.
▪ śwpom, Jezuici, zak, NPNMP, Litak 1996, s. 513; Rawa Mazowiecka (dostęp: http://www.jezuici.krakow.pl/cgi-bin/rjbo?b=enc&n=5530&q=0, 24.04.2006).
▪ śwpom, mr, d, kłs, Św. Duch, par. Rawa Mazowiecka, Litak 1996, s. 197.
▪ śwpom, Św. Krzyż, par. Rawa Mazowiecka, Litak 1996, s. 197.
mojż
▪ śwgł, Liczba głów, s. 406, 1765 r. (kahał); Fijałkowski, Kultura i sztuka religijna Żydów na Mazowszu, s. 150; IJCP. US Commission No. POCE000224.
Rawa Ruska, m, beł
grkat (diec. Chełm, arch. Bełz, dek. Potylicz)
▪ śwgł, dr, s, Jerzy M, Kołbuk 1998, s. 307.
rzkat (diec. Chełm, dek. Potylicz)
▪ śwgł, dr, s, Wszechmoc Boża, NMP, Wszyscy Św, Jakub W Ap, Wawrzyniec M, Józef, Litak 1996, s. 364.
▪ śwpom, Reformaci, zak, Michał A, Litak 1996, s. 528.
mojż
▪ śwgł, dr, AAL. Rep60 A160, k. 8v-9, 1754 r.; AAL. Rep60 A161, k. 416-416v, 1763 r.; Liczba głów, s. 402, 1765 r.
Rawa Stara (Stara Rawa), w, raw
rzkat (diec. Gniezno, arch. Łowicz, dek. Rawa Mazowiecka)
▪ śwgł, Benedyktyni, dr, k, obsł. zak, Szymon i Juda Tadeusz AAp, Litak 1996, s. 197, 493 (parafię obsługiwali benedyktyni z Rawy).
Rawicz (Rawitsch), m, poz
rzkat (diec. Poznań, arch. Śrem, dek. Krobia)
▪ śwpom, Reformaci, zak, Antoni Pad, Litak 1996, s. 529.
lut
▪ śwgł, AAP. AV33, k. 482v, 1778 r. (dysydenci, "fanum"); Werner, Geschichte der evangelischen Parochien, s. 305-310; Merczyng, Zbory, s. 162.
mojż
▪ śwgł, Liczba głów, s. 391, 1765 r.; IJCP. US Commission No. POCE000315; Rawicz, Poland (dostęp: http://www.familytreeexpert.com/fte/countries/poland/rawicz/rawicz.htm, 22.02.2006).
Rawitsch, zob. Rawicz, m, poz
Rayki, zob. Rajki, w, kij
Raznoszyńce, zob. Roznoszyńce, w, brac
Rażepy (Rożeny), w, pod
grkat (diec. Lwów, arch. Bar, dek. Bar)
▪ śwgł, dr, k, PKrzyża Św, Kołbuk 1998, s. 233 (Rożeny, kam); Skoczylas, Oficjalat Bar, s. 8.
Rażniów, w, rus
grkat (diec. Łuck)
▪ śwgł, dr, k, NarNMP, Kołbuk 1998, s. 289.
Rąbin, zob. Rąbiń, w, poz
Rąbiń (Rąbin), w, poz
rzkat (diec. Poznań, arch. Śrem, dek. Kościan)
▪ śwgł, mr, s, Piotr i Paweł AAp, Litak 1996, s. 291 (Rąbin).
Rączki, w, san
rzkat (diec. Gniezno, arch. Kurzelów, dek. Kurzelów)
▪ śwpom, mr, Św. Trójca, par. Przedbórz, Litak 1996, s. 187.
Rdutów, w, łęcz
rzkat (diec. Gniezno, arch. Łęczyca, dek. Kłodawa)
▪ śwgł, Kanonicy regularni laterańscy, dr, d, zak, Św. Trójca, Jan Ch, Litak 1996, s. 191.
Rebedajlicha, zob. Rebedajłówka, w, kij
Rebedajłówka (Rebedajlicha), w, kij
grkat (diec. Kijów-Wilno, arch. Kijów)
▪ śwgł, dr, s, NarNMP, Kołbuk 1998, s. 134.
Rechta, zob. Cykowo, w, brzkuj
Reczpol, w, rus
grkat (diec. Przemyśl, dek. Pruchnik)
▪ śwgł, dr, s, OpNMP, Budzyński, Ludność, II, s. 305; Kołbuk 1998, s. 257.
Reda, w, pom
rzkat (diec. Włocławek, arch. Gdańsk, dek. Puck)
▪ śwpom, dr, k, WnNMP, Katarzyna PM, par. Rumja, Litak 1996, s. 340.
Reden, zob. Radzyn, m, che
Redkoduby (Ridkoduby, Rzadkoduby), w, pod
grkat (diec. Lwów, arch. Kamieniec Podolski, dek. Czarny Ostrów)
▪ śwgł, dr, s, WnPańskie, Kołbuk 1998, s. 233 (kam); Skoczylas, Oficjalat Kamieniec Podolski, s. 46.
Redków, zob. Riedków, w, woł
Redłowo (Radłowo, Gdynia), w, pom
lut
▪ śwgł, s, ADPel. G61, s. 38, 1765 r. (fanum); Klemp, Protestanci, mapa.
Redwińce (Radwińce), w, pod
grkat (diec. Lwów, arch. Kamieniec Podolski, dek. Proskurów)
▪ śwgł, dr, s, OpNMP, Kołbuk 1998, s. 233 (kam); Skoczylas, Oficjalat Kamieniec Podolski, s. 79.
Regerteln, zob. Rogiedle, w, war
Regietów Wyżny (Regietów), w, kr
grkat (diec. Przemyśl, dek. Biecz)
▪ śwgł, dr, s, Michał A, Kołbuk 1998, s. 241; Budzyński, Ludność, II, s. 305.
Regietów, zob. Regietów Wyżny, w, kr
Regnów, w, raw
rzkat (diec. Poznań, arch. Warszawa, dek. Mszczonów)
▪ śwgł, mr, k, NawNMP, Litak 1996, s. 302.
Regów (Regów Stary), w, san
rzkat (diec. Kraków, arch. Lublin, dek. Kazimierz)
▪ śwgł, dr, s, Mikołaj Bp, Litak 1996, s. 234 (Regów).
Regów Stary, zob. Regów, w, san
Regulice, w, kr
rzkat (diec. Kraków, arch. Kraków, dek. Nowa Góra)
▪ śwgł, dr, d, Wawrzyniec M, Litak 1996, s. 222.
Reichenberg, zob. Bogatka, w, pom
Reichenberg, zob. Kraszewo, w, war
Reimerswalde, zob. Ignalin, w, war
Reinsch, zob. Ryńsk, w, che
Reisen, zob. Rydzyna, m, poz
Rejmentarówka (Rejmentarzówka), w, kij
grkat (diec. Kijów-Wilno, arch. Kijów)
▪ śwgł, dr, s, Mikołaj Bp, Kołbuk 1998, s. 134.
Rejmentarzówka, zob. Rejmentarówka, w, kij
Rejowiec, m, rus
grkat (diec. Chełm, arch. Chełm, dek. Krasnystaw)
▪ śwgł, dr, s, Jerzy M, Kołbuk 1998, s. 300.

mojż
▪ śwgł, AAL. Rep60 A152, k. 561v, 1714 r.; AAL. Rep60 A157, s. 1637, ok. 1750 r.; AAL. Rep60 A159, k. 386, 1754 r. ("schola seu fanum").; Liczba głów, s. 398, 1765 r. (kahał).
Rejowiec (Revier), w, gn
lut
▪ śwpom, par. Skoki, AAGn. CE18, s. 810, 1766 r. („oratorium"); Werner, Geschichte der evangelischen Parochien, s. 313-314; Merczyng, Zbory, s. 162.
Rejów (Ruda Siekliny), w, san
rzkat (diec. Kraków, arch. Kielce Pr, dek. Kunów)
▪ śwpom, par. Skarżysko Kościelne, Litak 1996, s. 216.
Rekiczyńce (Rakieczyńce), w, brac
grkat (diec. Kijów-Wilno, arch. Kijów, dek. Jaruga)
▪ śwgł, dr, s, Mikołaj Bp, Kołbuk 1998, s. 233 (pod, kam); Socjografia, s. 47 (patronat Teodora Potockiego, starosty jarudzkiego); Jabłonowski, Ziemie ruskie, nr 10.
Rekliniec, w, beł
grkat (diec. Chełm, arch. Bełz, dek. Uhnów)
▪ śwgł, dr, k, Św. Trójca, Kołbuk 1998, s. 310.
Rekownica, w, pom
rzkat (diec. Włocławek, arch. Gdańsk, dek. Tczew)
▪ śwpom, dr, s, Michał A, par. Niedamowo, Litak 1996, s. 342.
Rekszyn, w, rus
grkat (diec. Lwów, arch. Brzeżany, dek. Dunajów)
▪ śwgł, dr, d, OfNMP, Kołbuk 1998, s. 177; Skoczylas, Oficjalat Brzeżany, s. 68.
Rembertów, w, maz
rzkat (diec. Poznań, arch. Warszawa, dek. Grójec)
▪ śwgł, dr, s, Jan Ch, Litak 1996, s. 300.
Rembieszów, w, sier
rzkat (diec. Gniezno, arch. Uniejów, dek. Szadek)
▪ śwpom, dr, s, par. Strońsko, Litak 1996, s. 202.
Rembieszyce, w, san
rzkat (diec. Gniezno, arch. Kurzelów, dek. Małogoszcz)
▪ śwgł, dr, s, Piotr i Paweł AAp, Litak 1996, s. 187.
Rembiltz, zob. Rębielcz, w, pom
Remczyce, w, woł
grkat (diec. Łuck)
▪ śwgł, Kołbuk 1998, s. 289.
Remenów, w, rus
grkat (diec. Lwów, arch. Lwów, dek. Kulików)
▪ śwgł, dr, s, Sobór NMP, Kołbuk 1998, s. 183 (NarNMP); Skoczylas, Niedatowanyj rejestr, s. 549 (NarPańskie); Duh, Pawlyszyn, Spis parafii 1782 r. (Ucieczka do Egiptu NMP); Skoczylas, Oficjalat Lwów, s. 131.
Remizowce, w, rus
grkat (diec. Lwów, arch. Brzeżany, dek. Pomorzany)
▪ śwgł, dr, k, Demetriusz M, Kołbuk 1998, s. 186 (s); Skoczylas, Oficjalat Brzeżany, s. 78.
Reniów, w, rus
grkat (diec. Łuck)
▪ śwgł, s, PPańskie, Kołbuk 1998, s. 289 (woł); Budzyński, Kresy, II, mapa 26.
Repechów, w, rus
grkat (diec. Lwów, arch. Lwów, dek. Strzeliska Nowe)
▪ śwgł, dr, k, OpNMP, Kołbuk 1998, s. 191 (s); Skoczylas, Oficjalat Lwów, s. 146.
Repetucha, zob. Ropotucha, w, brac
Repki, zob. Rypki, w, kij
Reppow, zob. Rzepowo, w, drah
Repużyńce (Rzepużyńce), w, rus
grkat (diec. Lwów, arch. Halicz, dek. Horodenka)
▪ śwgł, dr, d, Michał A, Kołbuk 1998, s. 207 (s); Skoczylas, Oficjalat Halicz, s. 14.
Restarzew, m, sier
rzkat (diec. Gniezno, arch. Uniejów, dek. Szadek)
▪ śwgł, dr, d-s, Andrzej Ap, Litak 1996, s. 202.
Reszel (Rössel), m, war
rzkat (diec. Warmia, dek. Reszel)
▪ śwgł, mr, d, Piotr i Paweł AAp, Litak 1996, s. 415.
▪ śwpom, Jezuici, zak, Jan Ch, Litak 1996, s. 511.
▪ śwpom, par. Reszel, Litak 1996, s. 415 (oratorium Robavense).
▪ śwpom, mr, d, kłs, Św. Duch, Maria Magdalena, par. Reszel, Litak 1996, s. 415.
Reszniówka, w, woł
grkat (diec. Łuck)
▪ śwgł, dr, s, OpNMP, Kołbuk 1998, s. 289.
Reszniówka Kosa, w, woł
grkat (diec. Łuck)
▪ śwgł, dr, s, Prakseda PM, Kołbuk 1998, s. 289; Kondratiuk, Dżereła z istorii, 1791-1792 r. (dek. Łabuń).
Reszniówka Wielka, w, woł
grkat (diec. Łuck)
▪ śwgł, dr, s, Andrzej Ap, Kołbuk 1998, s. 289; Kondratiuk, Dżereła z istorii, 1791-1792 r. (dek. Łabuń).
Reszniówka, zob. Rześniówka, w, woł
Retowce, zob. Ryszowce, w, brac
Revier, zob. Rejowiec, w, gn
Rewówka, w, kij
grkat (diec. Kijów-Wilno, arch. Kijów)
▪ śwgł, dr, k, NarNMP, Kołbuk 1998, s. 134.
Rezyna, zob. Ryzina, w, brac
Rębielcz (Rambeltsch, Rembiltz), w, pom
lut
▪ śwgł, ADPel. G61, s. 246, 1765 r. (fanum); ADPel. G70, k. 55, 1780 r. (oratorium publiczne); Rhesa II, s. 137-138, 1834 r. (pastorzy od 1619); Klemp, Protestanci, mapa.
Rębowo, w, maz
rzkat (diec. Płock, arch. Płock, dek. Wyszogród)
▪ śwpom, Bożogrobcy, dr, d, obsł. zak, Jan Ch, par. Wyszogród, Litak 1996, s. 270, 498 (obsługiwany przez bożogrobców z Wyszogrodu).
Ręczno, w, sier
rzkat (diec. Gniezno, arch. Łęczyca, dek. Tuszyn)
▪ śwgł, Premonstratensi (Norbertanie), dr-mr, d, obsł. zak, Wawrzyniec M, Stanisław Bp, Litak 1996, s. 194, 527 (parafia obsługiwana przez premonstratensów z Witowa).
Rędziny, w, kr
rzkat (diec. Gniezno, arch. Uniejów, dek. Brzeźnica)
▪ śwpom, Kanonicy regularni laterańscy, mr, s, obsł. zak, Otylia PM, par. Mstów, Litak 1996, s. 199.
Rękawczyn, w, gn
rzkat (diec. Gniezno, arch. Gniezno, dek. Gniezno - św. Michał)
▪ śwpom, s, Wawrzyniec M, par. Kamieniec, Litak 1996, s. 168.
Rheinfeld, zob. Przyjaźń, w, pom
Richnau, zob. Rychnowy, w, pom
Ridkoduby, zob. Redkoduby, w, pod
Riedków (Redków), w, woł
grkat (diec. Łuck)
▪ śwgł, dr, s, Jan Ew, Kołbuk 1998, s. 289.
Ripna, zob. Rypna, w, pod
Rittersberg, zob. Grodzisko, w, pom

Rodaki, w, kr
rzkat (diec. Kraków, arch. Kraków, dek. Nowa Góra)
▪ śwpom, dr, Marek Ew, par. Chechło, Litak 1996, s. 223.
Rodatycze, w, rus
grkat (diec. Przemyśl, dek. Gródek Jagielloński)
▪ śwgł, dr, k, PKrzyża Św, Budzyński, Ludność, II, s. 306; Kołbuk 1998, s. 247.
rzkat (diec. Lwów, arch. Żółkiew, dek. Gródek Jagielloński)
▪ śwgł, dr, k, Wszyscy Św, Litak 1996, s. 379.
Rogaczów, zob. Rohaczów, m, woł
Rogalinek, w, poz
rzkat (diec. Poznań, arch. Poznań, dek. Środa)
▪ śwgł, dr, d, Michał A, Litak 1996, s. 286.
Rogaszyce, w, sier
rzkat (diec. Wrocław, arch. Wrocław, dek. Ostrzeszów)
▪ śwgł, dr, s, Bartłomiej Ap, Litak 1996, s. 467.
Roggenhausen, zob. Rogoźno, w, che
Roggenhausen, zob. Rogóż, w, war
Rogi, w, rus
rzkat (diec. Przemyśl, arch. Brzozów, dek. Krosno)
▪ śwgł, dr, k, Bartłomiej Ap, Litak 1996, s. 396.
▪ śwpom, dr, Anna, par. Rogi, Litak 1996, s. 397.
Rogi, zob. Rohy, w, brac
Rogiedle (Regerteln), w, war
rzkat (diec. Warmia, dek. Orneta)
▪ śwpom, mr, Małgorzata PM, Rozalia P, par. Wilczkowo, Litak 1996, s. 414.
Rogińce (Rohińce), w, brac
grkat (diec. Kijów-Wilno, arch. Kijów, dek. Pików)
▪ śwgł, dr, s, Jan Ew, Kołbuk 1998, s. 134; Socjografia, s. 65.
Rogotworsk, w, pł
rzkat (diec. Płock, arch. Płock, dek. Raciąż)
▪ śwgł, dr, d, Wawrzyniec M, Litak 1996, s. 269.
Rogowo, m, gn
rzkat (diec. Gniezno, arch. Gniezno, dek. Żnin)
▪ śwgł, dr, s, Dorota PM, Litak 1996, s. 175.
▪ śwpom, dr, Leonard O, par. Rogowo, Litak 1996, s. 175.
Rogowo, w, che
lut
▪ śwpom, par. Grębocin, Rhesa II, s. 259, 1834 r. (istnienie kościoła w 1772 r. wątpliwe); Die kirchliche Organisation um 1785.
Rogowo, w, in
rzkat (diec. Płock, arch. Dobrzyń, dek. Rypin)
▪ śwgł, dr, s, Bartłomiej Ap, Litak 1996, s. 263.
Rogoziniec (Rogsen), w, poz
rzkat (diec. Poznań, arch. Pszczew, dek. Zbąszyń)
▪ śwpom, dr, Józef, par. Chociszewo, Litak 1996, s. 290.
lut
▪ śwpom, par. Brójce, AAP. AV34, k. 340v-341, 1779 r. (dysydenci, „oratorium, minister ipsorum religionis de oppido Broyce identidem conscedit"); Werner, Geschichte der evangelischen Parochien, s. 32.
Rogoźno, m, poz
rzkat (diec. Poznań, arch. Poznań, dek. Rogoźno)
▪ śwgł, mr, d, Wit, Modest MM, Krescencja PM, NPNMP, Litak 1996, s. 285.
▪ śwpom, dr, Marcin Bp, par. Rogoźno, Litak 1996, s. 285.
▪ śwpom, dr, mk, kłs, Św. Duch, par. Rogoźno, Litak 1996, s. 285.
mojż
▪ śwgł, Liczba głów, s. 391, 1765 r.; AAP. AV31, s. 661, 1778 r.; Rogoźno. Rzeczpospolita szlachecka (dostęp: http://historiarogozna.za.pl/Oswiata%20i%20kultura-%20Rzeczpospolita%20Szlaczecka.html, 19.01.2006).
Rogoźno (Roggenhausen), w, che
rzkat (diec. Chełmno, arch. Chełmno, dek. Łasin)
▪ śwgł, mr, k, Wojciech Bp, Litak 1996, s. 161.
Rogoźno (Rohoźne), w, woł
grkat (diec. Łuck)
▪ śwgł, s, NarNMP, Kołbuk 1998, s. 289.
Rogoźno, zob. Rogóźno, w, beł
Rogów, w, podl
grkat (diec. Włodzimierz, arch. Brześć, dek. Drohiczyn)
▪ śwgł, dr, s, Demetriusz M, Kołbuk 1998, s. 315.
Rogów, w, san
rzkat (diec. Kraków, arch. Kraków, dek. Opatowiec)
▪ śwgł, dr, s, NawNMP, Litak 1996, s. 223.
▪ śwpom, dr, s, kłs, PocNMP, par. Rogów, Litak 1996, s. 224.
Rogóźna, zob. Rohoźna, w, pod
Rogóźno, w, rus
grkat (diec. Przemyśl, dek. Jaworów)
▪ śwgł, dr, s, NarNMP, Budzyński, Ludność, II, s. 307; Kołbuk 1998, s. 250.
Rogóźno, w, rus
grkat (diec. Przemyśl, dek. Stara Sól)
▪ śwgł, dr, s, Michał A, Budzyński, Ludność, II, s. 307; Kołbuk 1998, s. 265.
Rogóźno, w, rus
grkat (diec. Lwów, arch. Lwów, dek. Żydaczów)
▪ śwgł, dr, s, WnNMP, Kołbuk 1998, s. 201.
Rogóźno (Rogoźno, Roguźno), w, beł
grkat (diec. Chełm, arch. Bełz, dek. Tomaszów)
▪ śwgł, dr, s, Michał A, Kołbuk 1998, s. 310 (Rogoźno).
Rogóż (Roggenhausen), w, war
rzkat (diec. Warmia, dek. Lidzbark Warmiński)
▪ śwgł, mr, d, Barbara PM, Litak 1996, s. 412.
Rogsen, zob. Rogoziniec, w, poz
Roguźno, zob. Rogóźno, w, beł
Roh Zielony (Zielony Róg), w, brac
grkat (diec. Kijów-Wilno, arch. Kijów, dek. Żywotów)
▪ śwgł, dr, s, Jerzy M, Kołbuk 1998, s. 134; Socjografia, s. 93 (Zielony Róg).
Rohacze (Rohaczów), w, kij
grkat (diec. Kijów-Wilno, arch. Kijów, dek. Pohrebyszcze)
▪ śwgł, dr, s, OpNMP, Kołbuk 1998, s. 134; Socjografia, s. 148 (Rohaczów).
Rohaczów (Rogaczów), m, woł
grkat (diec. Łuck)
▪ śwgł, dr, s, NarNMP, Kołbuk 1998, s. 289; Kondratiuk, Dżereła z istorii, 1791-1792 r. (dek. Horyńgród).
Rohaczów, zob. Rohacze, w, kij
Rohaczyn, w, rus
grkat (diec. Lwów, arch. Brzeżany, dek. Brzeżany)
▪ śwgł, dr, s, Jerzy M, Budzyński, Struktura, s. 134; Kołbuk 1998, s. 177 (dek. Dunajów); Skoczylas, Oficjalat Brzeżany, s. 59.
Rohatyn (Babińce Dolne), m, rus
grkat (diec. Lwów, arch. Brzeżany, dek. Rohatyn)
▪ śwgł, dr, k, Mikołaj Bp, Kołbuk 1998, s. 187 (Babińce Górne, s); Duh, Pawlyszyn, Spis parafii 1782 r.; Skoczylas, Oficjalat Brzeżany, s. 82 (przedmieście Babińce Górne).
▪ śwgł, mr, d, NarNMP, Kołbuk 1998, s. 187 (mk); Skoczylas, Oficjalat Brzeżany, s. 82.
▪ śwgł, mr, d, ZDucha Św., Kołbuk 1998, s. 187 (Św. Duch); Skoczylas, Oficjalat Brzeżany, s. 82 („Na Nowym Mieście").

▪ śwgł, dr, k, Jerzy M, Kołbuk 1998, s. 186 (Babińce Dolne, s); Duh, Pawlyszyn, Spis parafii 1782 r.; Skoczylas, Oficjalat Brzeżany, s. 82 (przedmieście Babińce).
▪ śwpom, Bazylianki, dr, k, zak, PPańskie, Budzyński, Struktura, s. 138; Skoczylas, Oficjalat Brzeżany, s. 81.
rzkat (diec. Lwów, arch. Lwów, dek. Rohatyn)
▪ śwgł, mr, s, Mikołaj Bp, Litak 1996, s. 377.
▪ śwpom, Barbara PM, par. Rohatyn, Litak 1996, s. 378.
▪ śwpom, Dominikanie, zak, Jacek W, Litak 1996, s. 504.
mojż
▪ śwgł, Liczba głów, s. 397, 1765 r.; Spis Żydów i Karaitów, s. 20, 1765 r.; N.M. Gelber, History of the Jews of Rohatyn (dostęp: http://www.jewishgen.org/yizkor/rogatin/roh010.html#A, 25.09.2003).
Rohatyn, zob. Załuże, w, rus
Rohinie, zob. Rohynia, w, rus
Rohińce, zob. Rogińce, w, brac
Rohowa, w, brac
grkat (diec. Kijów-Wilno, arch. Kijów, dek. Sokołówka)
▪ śwgł, s, Socjografia, s. 75 (lokalizacja miejscowości nieznana).
Rohowa (Rohy), w, brac
grkat (diec. Kijów-Wilno, arch. Kijów, dek. Targowica)
▪ śwgł, dr, s, Demetriusz M, Kołbuk 1998, s. 134; Socjografia, s. 77 (Rohy).
Rohowicze, w, woł
grkat (diec. Łuck)
▪ śwgł, dr, s, OpNMP, Kołbuk 1998, s. 289; Kondratiuk, Dżereła z istorii, 1791-1792 r. (dek. Łabuń).
Rohozka Berszadzka, zob. Rohuzka Berszadzka, w, brac
Rohozka Czeczelnicka, zob. Olhopol, w, brac
Rohoźna (Rogóźna), w, pod
grkat (diec. Lwów, arch. Kamieniec Podolski, dek. Kitajgród)
▪ śwgł, dr, s, Jan Ew, Kołbuk 1998, s. 233 (kam); Skoczylas, Oficjalat Kamieniec Podolski, s. 76.
Rohoźna (Rohoźna, k. Bracławia), w, brac
grkat (diec. Kijów-Wilno, arch. Kijów, dek. Krasne)
▪ śwgł, dr, s, WnNMP, Kołbuk 1998, s. 134; Socjografia, s. 59.
Rohoźna (Rohoźna, k. Pawołoczy), w, kij
grkat (diec. Kijów-Wilno, arch. Kijów, dek. Wołodarka)
▪ śwpom, dr, NPNMP, par. Czubińce, Kołbuk 1998, s. 151; Pochilewicz, s. 201 (cerkiew pw. Poczęcia św. Anny z 1803 r.).
Rohoźna (Rohoźna, k. Skwiry), w, kij
grkat (diec. Kijów-Wilno, arch. Kijów, dek. Wołodarka)
▪ śwgł, dr, s, Michał A, Kołbuk 1998, s. 134; Socjografia, s. 157.
Rohoźna (Rohoźna, k. Zwiahla), w, kij
grkat (diec. Kijów-Wilno, arch. Kijów, dek. Lubar)
▪ śwgł, dr, s, Michał A, Kołbuk 1998, s. 134 (woł); Socjografia, s. 137; Jabłonowski, Ziemie ruskie, nr 6 (woł); Krykun, Mapa województwa kijowskiego.
Rohoźna, k. Bracławia, zob. Rohoźna, w, brac
Rohoźna, k. Pawołoczy, zob. Rohoźna, w, kij
Rohoźna, k. Skwiry, zob. Rohoźna, w, kij
Rohoźna, k. Zwiahla, zob. Rohoźna, w, kij
Rohoźne, zob. Rogoźno, w, woł
Rohuzka Berszadzka (Rohozka Berszadzka), w, brac
grkat (diec. Kijów-Wilno, arch. Kijów, dek. Czeczelnik)
▪ śwgł, s, Socjografia, s. 29 (Rohozka Berszadzka).
Rohy (Rogi), w, brac
grkat (diec. Kijów-Wilno, arch. Kijów, dek. Sokołówka)
▪ śwgł, dr, s, Jan Ew, Kołbuk 1998, s. 134; Socjografia, s. 74.
Rohy, zob. Rohowa, w, brac
Rohynia (Rohinie), w, rus
grkat (diec. Lwów, arch. Halicz, dek. Horodenka)
▪ śwgł, dr, s, NarNMP, Kołbuk 1998, s. 207; Duh, Pawlyszyn, Spis parafii 1782 r. (dek. Kułaczkowce); Skoczylas, Oficjalat Halicz, s. 14.
Rojów, w, sier
rzkat (diec. Wrocław, arch. Wrocław, dek. Ostrzeszów)
▪ śwpom, mr, Jan Ch, par. Ostrzeszów, Litak 1996, s. 468.
Rokicie, w, in
rzkat (diec. Płock, arch. Dobrzyń, dek. Dobrzyń)
▪ śwgł, mr, s, Małgorzata PM, Litak 1996, s. 261.
Rokietnica, w, rus
rzkat (diec. Przemyśl, arch. Przemyśl, dek. Pruchnik)
▪ śwgł, mr, s, Mikołaj Bp, Litak 1996, s. 404.
Rokitna (Rokitno), m, kij
grkat (diec. Kijów-Wilno, arch. Kijów, dek. Białacerkiew)
▪ śwgł, dr, s, NarNMP, Kołbuk 1998, s. 134; Socjografia, s. 104 (Rokitno).
Rokitnica, w, woł
grkat (diec. Włodzimierz, arch. Włodzimierz)
▪ śwgł, dr, d, NarNMP, Kołbuk 1998, s. 322; Skoczylas, Religia ta kultura, s. 63, 1715 r. (dek. Kisielin).
Rokitnica (Müggenahl, Müggenhahl), w, pom
lut
▪ śwgł, Rhesa II, s. 85, 1834 r. (pastorzy od II połowy XVI wieku); Klemp, Protestanci, mapa.
Rokitno, w, kij
grkat (diec. Kijów-Wilno, arch. Kijów, dek. Barasze)
▪ śwgł, dr, s, WnNMP, Kołbuk 1998, s. 134 (woł); Socjografia, s. 98; Jabłonowski, Ziemie ruskie, nr 5.
Rokitno, w, kr
rzkat (diec. Kraków, arch. Pilica Pr, dek. Lelów)
▪ śwgł, dr, d, Maria Magdalena, Litak 1996, s. 245.
Rokitno, w, maz
rzkat (diec. Poznań, arch. Warszawa, dek. Błonie)
▪ śwgł, Komuniści (Bartoszkowie), mr, d, zak, Wojciech Bp, Jakub W Ap, Litak 1996, s. 298.
Rokitno, w, poz
rzkat (diec. Poznań, arch. Pszczew, dek. Zbąszyń)
▪ śwgł, mr, d, Wszyscy Św, Litak 1996, s. 289.
Rokitno (Rokitno Małe), w, rus
grkat (diec. Lwów, arch. Lwów, dek. Lwów)
▪ śwgł, dr, d-k-s, Sobór NMP, Budzyński, Struktura, s. 137; Kołbuk 1998, s. 185 (dek. Obroszyn, s); cerkiew w XX wieku zlokalizowana w części zwanej Rokitno Małe; Skoczylas, Oficjalat Lwów, s. 136.
Rokitno Małe, zob. Rokitno, w, rus
Rokitno Szlacheckie (Rokitno), w, kr
rzkat (diec. Kraków, arch. Kraków, dek. Bytom)
▪ śwpom, par. Ciągowice, Litak 1996, s. 218 (Rokitno).
Rokitno, zob. Rokitna, m, kij
Rokitno, zob. Rokitno Szlacheckie, w, kr
Rokszyce, w, rus
grkat (diec. Przemyśl, dek. Przemyśl)
▪ śwgł, dr, s, Jan Ew, Budzyński, Ludność, II, s. 307; Kołbuk 1998, s. 259.
Rolów, w, rus
grkat (diec. Przemyśl, dek. Drohobycz)
▪ śwgł, dr, s, Roman i Dawid MM, Budzyński, Ludność, II, s. 307; Kołbuk 1998, s. 245.
Roman, zob. Rumian, w, che
Romanki, w, pod
grkat (diec. Lwów, arch. Bar, dek. Kopajgród)

▪ śwgł, dr, s, Michał A, Kołbuk 1998, s. 233 (kam); Skoczylas, Oficjalat Bar, s. 13.
Romanowe Sioło, w, rus
grkat (diec. Lwów, arch. Brzeżany, dek. Skałat)
▪ śwgł, dr, s, Św. Trójca, Kołbuk 1998, s. 189 (OpNMP); Skoczylas, Oficjalat Brzeżany, s. 83.
Romanów, m, woł
grkat (diec. Łuck)
▪ śwgł, s, Michał A, Kołbuk 1998, s. 289.
Romanów, w, kij
grkat (diec. Kijów-Wilno, arch. Kijów, dek. Cudnów)
▪ śwgł, dr, s, OpNMP, Kołbuk 1998, s. 134 (miasto, Michał A); Socjografia, s. 114; Wizytacje generalne, s. 327.
Romanów, w, rus
grkat (diec. Lwów, arch. Lwów, dek. Bóbrka)
▪ śwgł, dr, s, Sobór Michała A, Kołbuk 1998, s. 173; Skoczylas, Niedatowanyj rejestr, s. 546; Duh, Pawlyszyn, Spis parafii 1782 r. (Michał A); Skoczylas, Oficjalat Lwów, s. 110.
Romanówka, w, brac
grkat (diec. Kijów-Wilno, arch. Kijów, dek. Berszada)
▪ śwgł, s, Mikołaj Bp, Socjografia, s. 21; SGKP. IX, s. 724 (wezwanie z 1777 r.).
Romanówka, w, rus
grkat (diec. Lwów, arch. Brzeżany, dek. Janów)
▪ śwgł, dr, k, PKrzyża Św, Kołbuk 1998, s. 180 (s); Skoczylas, Oficjalat Brzeżany, s. 72.
Romanówka, w, rus
grkat (diec. Lwów, arch. Brzeżany, dek. Skałat)
▪ śwgł, dr, s, Mikołaj Bp, Kołbuk 1998, s. 189.
Romanówka (Romanówka, k. Humania), w, brac
grkat (diec. Kijów-Wilno, arch. Kijów, dek. Sokołówka)
▪ śwgł, dr, s, WnNMP, Kołbuk 1998, s. 134; Socjografia, s. 75.
Romanówka (Romanówka, k. Skwiry), m, kij
grkat (diec. Kijów-Wilno, arch. Kijów, dek. Pawołocz)
▪ śwgł, dr, s, NarNMP, Kołbuk 1998, s. 134; Socjografia, s. 145.
Romanówka (Romanówka, k. Zwiahla), w, kij
grkat (diec. Kijów-Wilno, arch. Kijów, dek. Czerniachów)
▪ śwgł, dr, s, Michał A, Kołbuk 1998, s. 134; Socjografia, s. 119.
Romanówka Mała (Romanówka), w, kij
grkat (diec. Kijów-Wilno, arch. Kijów, dek. Cudnów)
▪ śwgł, dr, s, NarNMP, Kołbuk 1998, s. 134; Socjografia, s. 114; Wizytacje generalne, s. 320.
Romanówka, zob. Romanówka Mała, w, kij
Romanówka, k. Humania, zob. Romanówka, w, brac
Romanówka, k. Skwiry, zob. Romanówka, m, kij
Romanówka, k. Zwiahla, zob. Romanówka, w, kij
Romany, w, maz
rzkat (diec. Płock, arch. Pułtusk, dek. Wąsosz)
▪ śwgł, dr, s, NawNMP, Litak 1996, s. 276.
Romaszki, w, kij
grkat (diec. Kijów-Wilno, arch. Kijów, dek. Bohusław)
▪ śwgł, dr, s, OpNMP, Socjografia, s. 109; Pochilewicz, s. 530 (cerkiew z 1773 r.).
Romaszki, w, kij
grkat (diec. Kijów-Wilno, arch. Kijów, dek. Kaniów)
▪ śwgł, dr, s, OpNMP, Kołbuk 1998, s. 134; Socjografia, s. 129.
Romaszkówka, w, woł
grkat (diec. Łuck)
▪ śwgł, dr, Piotr i Paweł AAp, Kołbuk 1998, s. 289.
Romaszówka, w, rus
grkat (diec. Lwów, arch. Brzeżany, dek. Buczacz)
▪ śwgł, dr, s, PKrzyża Św, Budzyński, Struktura, s. 135; Kołbuk 1998, s. 180 (dek. Janów); Skoczylas, Oficjalat Brzeżany, s. 62 (Św. Krzyż).
Romówka, zob. Pohoryła, w, brac
Ronkuszów (Runkoszów), w, pod
grkat (diec. Lwów, arch. Kamieniec Podolski, dek. Kitajgród)
▪ śwgł, dr, k, OpNMP, Kołbuk 1998, s. 233 (kam, s); Skoczylas, Oficjalat Kamieniec Podolski, s. 76.
Ropa, w, kr
rzkat (diec. Kraków, arch. Wojnicz, dek. Biecz)
▪ śwgł, dr, s, Michał A, Litak 1996, s. 253.
Ropaj, zob. Horopaje, w, kij
Ropczyce, m, san
rzkat (diec. Kraków, arch. Nowy Sącz, dek. Ropczyce)
▪ śwgł, mr, k, PKrzyża Św, Litak 1996, s. 242.
▪ śwpom, mr, NawNMP, par. Ropczyce, Litak 1996, s. 242.
▪ śwpom, dr, mk, kłs, Św. Duch, par. Ropczyce, Litak 1996, s. 242.
▪ śwpom, dr, mk, kłs, Barbara PM, par. Ropczyce, Litak 1996, s. 242.
mojż
▪ śwgł, Liczba głów, s. 394, 1765 r.; Acta Congressus (mapa); EJCP. III, s. 351-353.
Ropica Górna, zob. Ropica Ruska, w, kr
Ropica Ruska (Ropica Górna), w, kr
grkat (diec. Przemyśl, dek. Biecz)
▪ śwgł, dr, k, Michał A, Kołbuk 1998, s. 241; Budzyński, Ludność, II, s. 308.
Ropienka, w, rus
grkat (diec. Przemyśl, dek. Zatwarnica)
▪ śwgł, dr, s, NarNMP, Budzyński, Ludność, II, s. 308; Kołbuk 1998, s. 270.
Ropki, w, kr
grkat (diec. Przemyśl, dek. Biecz)
▪ śwgł, dr, s, OpNMP, Kołbuk 1998, s. 241; Budzyński, Ludność, II, s. 308.
Ropotucha (Repetucha), w, brac
grkat (diec. Kijów-Wilno, arch. Kijów, dek. Humań)
▪ śwgł, dr, s, WnNMP, Kołbuk 1998, s. 134; Socjografia, s. 41 (Repetucha).
Ropowka, zob. Horopaje, w, kij
Rosawa, m, kij
grkat (diec. Kijów-Wilno, arch. Kijów, dek. Bohusław)
▪ śwgł, dr, k, Mikołaj Bp, Kołbuk 1998, s. 134; Socjografia, s. 109 (prawdopodobnie jako Rapawa, patronat Stanisława Rzewuskiego, chorążego Wielkiego Księstwa Litewskiego).
Roschütz, zob. Roszczyce, w, lęb
Rosenberg, zob. Różyny, w, pom
Rosenfelde, zob. Rozwory, w, pom
Rosengarth, zob. Różynka, w, war
Rosenort, zob. Suchowo, w, malb
Rosenthal, zob. Rożental, w, che
Rosko, w, poz
rzkat (diec. Poznań, arch. Poznań, dek. Czarnków)
▪ śwpom, dr, Wszyscy Św, par. Wieleń, Litak 1996, s. 281.
Roskopańce, zob. Rozkopana, w, brac
Roskoszna, w, brac
grkat (diec. Kijów-Wilno, arch. Kijów, dek. Targowica)
▪ śwgł, dr, s, OpNMP, Kołbuk 1998, s. 134; Socjografia, s. 77.
▪ śwgł, s, Socjografia, s. 77.
Roskoszówka (Rozkoszówka), w, brac
grkat (diec. Kijów-Wilno, arch. Kijów, dek. Teplik)

▪ śwgł, dr, s, Prakseda PM, Kołbuk 1998, s. 134; Socjografia, s. 80.
Rosocha, w, łęcz
rzkat (diec. Gniezno, arch. Łęczyca, dek. Tuszyn)
▪ śwpom, dr, Zygmunt Kr, par. Będków, Litak 1996, s. 194.
Rosochacz, w, pod
grkat (diec. Lwów, arch. Kamieniec Podolski, dek. Jagielnica)
▪ śwgł, dr, s, Mikołaj Bp, Kołbuk 1998, s. 233 (kam); Skoczylas, Oficjalat Kamieniec Podolski, s. 61.
Rosochacz, w, rus
grkat (diec. Przemyśl, dek. Wysocko)
▪ śwgł, dr, k, Michał A, Budzyński, Ludność, II, s. 309; Kołbuk 1998, s. 269.
Rosochacz, w, rus
grkat (diec. Lwów, arch. Halicz, dek. Żuków)
▪ śwgł, dr, s, PPańskie, Kołbuk 1998, s. 207 (dek. Horodenka); Duh, Pawlyszyn, Spis parafii 1782 r. (dek. Kułaczkowce); Skoczylas, Oficjalat Halicz, s. 55; Budzyński, Kresy, I, s. 254.
Rosochate Kościelne, w, maz
rzkat (diec. Płock, arch. Pułtusk, dek. Andrzejewo)
▪ śwgł, mr, s, Dorota PM, Litak 1996, s. 271.
Rosochowaciec, w, rus
grkat (diec. Lwów, arch. Brzeżany, dek. Skałat)
▪ śwgł, dr, s, OfNMP, Kołbuk 1998, s. 189.
Rosochowatec (Rosochowatka), w, brac
grkat (diec. Kijów-Wilno, arch. Kijów, dek. Targowica)
▪ śwgł, dr, s, Michał A, Kołbuk 1998, s. 134; Socjografia, s. 77 (Rosochowatka).
Rosochowatka (Rosochowce), w, kij
grkat (diec. Kijów-Wilno, arch. Kijów, dek. Lisianka)
▪ śwgł, dr, k, OpNMP, Kołbuk 1998, s. 134 (s); Socjografia, s. 133 (Rosochowce, patronat Salomei Sołtykowej z Brzozowskich, starościny zwinogrodzkiej).
Rosochowatka, zob. Rosochowatec, w, brac
Rosochowce, zob. Rosochowatka, w, kij
Rosochy, w, rus
grkat (diec. Przemyśl, dek. Stara Sól)
▪ śwgł, mr, s, NarNMP, Budzyński, Ludność, II, s. 309; Kołbuk 1998, s. 265.
Rosolin, w, rus
grkat (diec. Przemyśl, dek. Zatwarnica)
▪ śwgł, dr, s, Onufry P, Budzyński, Ludność, II, s. 309; Kołbuk 1998, s. 270 (miejscowość obecnie nie istnieje).
Rosolna, zob. Rosulna, w, rus
Rosołowce, w, woł
grkat (diec. Łuck)
▪ śwgł, dr, s, OpNMP, Kołbuk 1998, s. 289; Kondratiuk, Dżereła z istorii, 1791-1792 r. (dek. Krasiłów).
Rososza (Krasne, Rososze), w, brac
grkat (diec. Kijów-Wilno, arch. Kijów, dek. Krasne)
▪ śwgł, s, Socjografia, s. 59 (Rososze); Kołbuk 1998, s. 116 (prawdopodobnie jedna z cerkwi wymieniona w Krasnem - OpNMP, Św. Trójca, WnNMP lub ZmPańskie); SGKP. IX, s. 767 (przedmieście Krasnego).
Rososze, w, brac
grkat (diec. Kijów-Wilno, arch. Kijów, dek. Teplik)
▪ śwgł, s, PKrzyża Św., Socjografia, s. 80; SGKP. IX, s. 767 (wezwanie z 1882 r.).
Rososze, w, pod
grkat (diec. Lwów, arch. Kamieniec Podolski, dek. Czarny Ostrów)
▪ śwgł, dr, s, PKrzyża Św, Kołbuk 1998, s. 233 (kam); Skoczylas, Oficjalat Kamieniec Podolski, s. 46.
Rososze (Rossosze), w, brac
grkat (diec. Kijów-Wilno, arch. Kijów, dek. Kalnik)
▪ śwgł, dr, s, Demetriusz M, Kołbuk 1998, s. 134; Socjografia, s. 53.
Rososze, zob. Rososza, w, brac
Rososzki (Rososzki, k. Humania, Rossoszki), w, brac
grkat (diec. Kijów-Wilno, arch. Kijów, dek. Humań)
▪ śwgł, dr, s, Prakseda PM, Kołbuk 1998, s. 134; Socjografia, s. 41 (Rossoszki).
Rososzki (Rososzki, k. Taraszczy, Rosuszki), w, brac
grkat (diec. Kijów-Wilno, arch. Kijów, dek. Tetyjów)
▪ śwgł, dr, s, Michał A, Kołbuk 1998, s. 134; Socjografia, s. 83 (Rosuszki).
Rososzki, k. Humania, zob. Rososzki, w, brac
Rososzki, k. Taraszczy, zob. Rososzki, w, brac
Rososzyca, w, kal
rzkat (diec. Gniezno, arch. Kalisz, dek. Kalisz)
▪ śwgł, dr, s, Marek Ew, Litak 1996, s. 176.
Rössel, zob. Reszel, m, war
Rossosz, m, podl
rzkat (diec. Łuck, arch. Brześć, dek. Janów Podlaski)
▪ śwgł, dr, s, Stanisław Bp, Litak 1996, s. 384.
mojż
▪ śwgł, ADS, D128, k. 104, 1723 r.; ADS, D130, k. 313v, 1723 r.; Liczba głów, s. 404, 1765 r. (kahał); IJCP. US Commission No. POCE000389; Leszczyński, Sejm Żydów Korony, s. 71; Rososz (dostęp: http://www.jewishinstitute.org.pl, 28.09.2009).
Rossosze, zob. Rososze, w, brac
Rossoszki, zob. Rososzki, w, brac
Rossoszyca, w, sier
rzkat (diec. Gniezno, arch. Uniejów, dek. Lutomiersk)
▪ śwgł, dr, s, Wawrzyniec M, Litak 1996, s. 199.
Rostajne, w, kr
grkat (diec. Przemyśl, dek. Dukla)
▪ śwgł, dr, s, Kosma i Damian MM, Kołbuk 1998, s. 246; Budzyński, Ludność, II, s. 309.
Rostarschewo, zob. Rostarzewo, m, poz
Rostarzewo (Rostarschewo), m, poz
rzkat (diec. Poznań, arch. Pszczew, dek. Grodzisk)
▪ śwpom, dr, s, Wojciech Bp, Katarzyna PM, par. Gościeszyn, Litak 1996, s. 287.
lut
▪ śwpom, Werner, Geschichte der evangelischen Parochien, s. 320-321 (parafia w trakcie tworzenia).
Rostkowo, w, maz
rzkat (diec. Płock, arch. Płock, dek. Przasnysz)
▪ śwpom, Jezuici, dr, d, zak, Stanisław Kostka, par. Przasnysz, Litak 1996, s. 268.
Rostoka (Roztoka), w, rus
grkat (diec. Chełm, arch. Chełm, dek. Chełm)
▪ śwgł, dr, k, OpNMP, Kołbuk 1998, s. 298.
Rostoki, w, rus
grkat (diec. Lwów, arch. Halicz, dek. Kosów)
▪ śwgł, dr, s, Michał A, Kołbuk 1998, s. 209 (k); Skoczylas, Oficjalat Halicz, s. 27.
Rostoki, w, woł
grkat (diec. Łuck)
▪ śwgł, dr, s, Św. Trójca, Kołbuk 1998, s. 289.
Rostoki Dolne (Roztoki), w, rus
grkat (diec. Przemyśl, dek. Baligród)
▪ śwgł, dr, s, Michał A, Budzyński, Ludność, II, s. 311; Kołbuk 1998, s. 240 (Roztoki).

Rostówka Mała, zob. Rastówka Mała, w, brac
Rostówka Wielka, zob. Rastówka Wielka, w, brac
Rosulna (Rosolna), w, rus
grkat (diec. Lwów, arch. Halicz, dek. Bohorodczany)
▪ śwgł, dr, k, Michał A, Kołbuk 1998, s. 203.
Rosuszki, zob. Rososzki, w, brac
Roszczyce (Roschütz), w, lęb
lut
▪ śwpom, par. Charbrowo, Klemp, Protestanci, mapa; O. Knoop, Die Abnahme der kassubischen Bevölkerung im Kirchspiel Charbrow, „Baltische Studien" 33 (1883), s. 368-370.
Roszniów, w, rus
grkat (diec. Lwów, arch. Halicz, dek. Stanisławów)
▪ śwgł, dr, s, Michał A, Kołbuk 1998, s. 216 (dek. Uście); Duh, Pawlyszyn, Spis parafii 1782 r.
Rościszewo, w, pł
rzkat (diec. Płock, arch. Płock, dek. Bieżuń)
▪ śwgł, mr, s, Dorota PM, Stanisław, Mikołaj BBp, Litak 1996, s. 264.
Rotmistrzówka (Rotmistrzówka, k. Czerkas), w, kij
grkat (diec. Kijów-Wilno, arch. Kijów)
▪ śwgł, dr, s, Michał A, Kołbuk 1998, s. 134.
Rotmistrzówka (Rotmistrzówka, k. Olhopola, Miastkówka), w, brac
grkat (diec. Kijów-Wilno, arch. Kijów, dek. Jampol)
▪ śwgł, dr, s, Mikołaj Bp, Kołbuk 1998, s. 134; Socjografia, s. 45; SGKP. IX, s. 812 (przysiółek Miastkówki).
Rotmistrzówka, k. Czerkas, zob. Rotmistrzówka, w, kij
Rotmistrzówka, k. Olhopola, zob. Rotmistrzówka, w, brac
Rotycze (Rutycze), w, kij
grkat (diec. Kijów-Wilno, arch. Kijów, dek. Dymir)
▪ śwgł, dr, s, Św. Trójca, Kołbuk 1998, s. 135 (Rutycze); Socjografia, s. 122 (Rutycze).
Rowki, w, woł
grkat (diec. Łuck)
▪ śwgł, dr, s, Św. Trójca, Kołbuk 1998, s. 289; Kondratiuk, Dżereła z istorii, 1791-1792 r. (dek. Hoszcza).
Rozbity Kamień, w, podl
rzkat (diec. Łuck, arch. Brześć, dek. Węgrów)
▪ śwgł, dr, s, Św. Trójca, Litak 1996, s. 387.
Rozbojna, zob. Czarnomin, w, brac
Rozbórz Długi, w, rus
grkat (diec. Przemyśl, dek. Pruchnik)
▪ śwgł, s, Jan Ew, Budzyński, Ludność, II, s. 309; Kołbuk 1998, s. 257.
Rozbórz Okrągły, w, rus
grkat (diec. Przemyśl, dek. Pruchnik)
▪ śwgł, dr, s, Piotr i Paweł AAp, Budzyński, Ludność, II, s. 310; Kołbuk 1998, s. 257.
Rozdół, m, rus
grkat (diec. Lwów, arch. Lwów, dek. Rozdół)
▪ śwgł, dr, s, WnNMP, Kołbuk 1998, s. 188.
rzkat (diec. Lwów, arch. Halicz, dek. Żydaczów)
▪ śwgł, Karmelici trzewiczkowi, mr, d, zak, Św. Trójca, Litak 1996, s. 374.
mojż
▪ śwgł, dr, Liczba głów, s. 397, 1765 r.; Żydzi ziemi lwowskiej, s. 377, 1765 r. (kahał z parafią); Rozdół (dostęp: http://www.shtetlinks.jewishgen.org/rozdol/Rozdol_History.htm#Top, 27.09.2003).
Rozdół, w, brac
grkat (diec. Kijów-Wilno, arch. Kijów, dek. Hołowanieskie)
▪ śwgł, dr, s, NarNMP, Kołbuk 1998, s. 134; Socjografia, s. 38.
Rozdrażew, m, kal
rzkat (diec. Poznań, arch. Śrem, dek. Koźmin)
▪ śwgł, mr, s, Jan Ch, Małgorzata PM, Litak 1996, s. 292.
Rozdwiany, zob. Ruzdwiany, w, rus
Rozdziałowice, w, rus
grkat (diec. Przemyśl, dek. Sądowa Wisznia)
▪ śwgł, dr, s, WnNMP, Budzyński, Ludność, II, s. 310; Kołbuk 1998, s. 263.
Rozdziele, w, kr
grkat (diec. Przemyśl, dek. Biecz)
▪ śwgł, dr, s, NarNMP, Kołbuk 1998, s. 241; Budzyński, Ludność, II, s. 310.
Rozembark (Rożnowice), w, kr
rzkat (diec. Kraków, arch. Wojnicz, dek. Biecz)
▪ śwgł, dr, d, Andrzej Ap, Litak 1996, s. 253.
Rozgart, zob. Jezioro, w, malb
Rozhadów, w, rus
grkat (diec. Lwów, arch. Brzeżany, dek. Pomorzany)
▪ śwgł, dr, k, Prakseda PM, Kołbuk 1998, s. 186 (s); Skoczylas, Oficjalat Brzeżany, s. 78.
Rozhurcze, w, rus
grkat (diec. Przemyśl, dek. Stryj)
▪ śwgł, dr, s, Mikołaj Bp, Budzyński, Ludność, II, s. 310; Kołbuk 1998, s. 267.
▪ śwpom, Bazylianki, zak, Budzyński, Ludność, II, s. 310; Kołbuk 1998, s. 353.
Rozkopana (Roskopańce), w, brac
grkat (diec. Kijów-Wilno, arch. Kijów, dek. Pohrebyszcze)
▪ śwgł, dr, s, Mikołaj Bp, Kołbuk 1998, s. 134; Socjografia, s. 148 (Roskopańce, kij).
Rozkoszówka, zob. Roskoszówka, w, brac
Rozłazino, w, lęb
rzkat (diec. Włocławek, arch. Gdańsk, dek. Lębork)
▪ śwpom, pr, Wojciech Bp, par. Lębork, Litak 1996, s. 339.
Rozłopy, w, rus
grkat (diec. Chełm, arch. Chełm, dek. Szczebrzeszyn)
▪ śwgł, dr, s, OpNMP, Mapa diecezji chełmskiej i bełskiej, 1782 r.; Kołbuk 1998, s. 303; Gil, Chełmska diecezja, mapa.
Rozłucz, w, rus
grkat (diec. Przemyśl, dek. Stary Sambor)
▪ śwgł, dr, k, NarNMP, Budzyński, Ludność, II, s. 310; Kołbuk 1998, s. 266.
Rozniszew, w, maz
rzkat (diec. Poznań, arch. Warszawa, dek. Warka)
▪ śwgł, dr, s, Urszula PM i 11Tys PPMM, Litak 1996, s. 304.
Roznoszyn, zob. Roznoszyńce, w, brac
Roznoszyńce, w, woł
grkat (diec. Łuck)
▪ śwgł, dr, s, Jerzy M, Kołbuk 1998, s. 289.
Roznoszyńce (Raznoszyńce, Roznoszyn), w, brac
grkat (diec. Kijów-Wilno, arch. Kijów, dek. Hołowanieskie)
▪ śwgł, dr, s, Michał A, Kołbuk 1998, s. 134 (Raznoszyńce); Socjografia, s. 38 (Roznoszyn).
Rozny (Rożny), w, pod
grkat (diec. Lwów, arch. Bar, dek. Pilawa)
▪ śwgł, dr, k, OpNMP, Kołbuk 1998, s. 233 (kam); Skoczylas, Oficjalat Bar, s. 29.
Rozowo, zob. Rożów, m, kij
Rozprza, w, sier
rzkat (diec. Gniezno, arch. Łęczyca, dek. Tuszyn)
▪ śwgł, dr-mr, s, NawNMP, Bartłomiej Ap, Wojciech Bp, Litak 1996, s. 194.

Rozpucie, w, rus
grkat (diec. Przemyśl, dek. Bircza)
▪ śwgł, dr, s, WnNMP, Budzyński, Ludność, II, s. 310; Kołbuk 1998, s. 243.
Roztoczki, w, rus
grkat (diec. Lwów, arch. Lwów, dek. Bolechów)
▪ śwgł, dr, s, Bazyli W, Kołbuk 1998, s. 171.
Roztoka, w, rus
grkat (diec. Przemyśl, dek. Dobromil)
▪ śwgł, dr, s, NarNMP, Budzyński, Ludność, II, s. 311; Kołbuk 1998, s. 244.
Roztoka Wielka, w, kr
grkat (diec. Przemyśl, dek. Muszyna)
▪ śwgł, dr, s, Demetriusz M, Kołbuk 1998, s. 255; Budzyński, Ludność, II, s. 311.
Roztoka, zob. Rostoka, w, rus
Roztoki, zob. Rostoki Dolne, w, rus
Rozumna, zob. Rozumnica, w, kij
Rozumnica (Rozumna, Rozumnie), w, kij
grkat (diec. Kijów-Wilno, arch. Kijów, dek. Stawiszcze)
▪ śwgł, dr, s, Mikołaj Bp, Kołbuk 1998, s. 134; Socjografia, s. 154 (Rozumna).
Rozumnie, zob. Rozumnica, w, kij
Rozwadów, m, san
rzkat (diec. Kraków, arch. Sandomierz, dek. Rudnik)
▪ śwgł, dr, s, NPNMP, Litak 1996, s. 248.
▪ śwpom, Kapucyni, zak, ZwNMP, Litak 1996, s. 518.
mojż
▪ śwgł, BSSan. I-1450, k. 70, 1764 r.; Liczba głów, s. 393, 1765 r.; The Jews of Rozwadow (dostęp: http://www2.jewishgen.org/Yizkor/rozwadow/roz001.html#JEWS, 12.09.2004).
Rozwadów, w, rus
grkat (diec. Lwów, arch. Lwów, dek. Rozdół)
▪ śwgł, dr, k, ZmPańskie, Kołbuk 1998, s. 188 (s); Skoczylas, Oficjalat Lwów, s. 141.
Rozważ, w, rus
grkat (diec. Łuck)
▪ śwgł, dr, s, Kosma i Damian MM, Kołbuk 1998, s. 289.
Rozważew, zob. Rozważów, w, kij
Rozważów (Rozważew), w, kij
grkat (diec. Kijów-Wilno, arch. Kijów, dek. Dymir)
▪ śwgł, dr, s, NarNMP, Kołbuk 1998, s. 134; Socjografia, s. 122.
Rozwory (Rosenfelde), w, pom
rzkat (diec. Gniezno, arch. Kamień, dek. Człuchów)
▪ śwpom, pr, k, Św. Trójca, par. Uniechów, Litak 1996, s. 181.
Rozworzany, w, rus
grkat (diec. Lwów, arch. Lwów, dek. Gliniany)
▪ śwgł, dr, s, Prakseda PM, Kołbuk 1998, s. 178.
Roźwienica, w, rus
grkat (diec. Przemyśl, dek. Pruchnik)
▪ śwgł, s, Ucieczka do Egiptu NMP, Budzyński, Ludność, II, s. 311; Kołbuk 1998, s. 257.
Rożan (Różan), w, maz
rzkat (diec. Płock, arch. Pułtusk, dek. Maków Mazowiecki)
▪ śwgł, mr, k, Anna, Litak 1996, s. 273.
mojż
▪ śwpom, Liczba głów, s. 405, 1765 r. (parafia czyli przykahałek, do kahału makowskiego); Acta Congressus, s. LXXIX (kahał), 1767 r.; MZP6, s. 57, 64-65, 1781 r. (dom modlitwy czyli bożnica); A. Buchner, Rozhan: An Historical Sketch (dostęp: http://www.jewishgen.org/Yizkor/rozan/Roze005.html#Page8, 21.11.2005).
Rożdżałów, w, beł
grkat (diec. Chełm, arch. Bełz, dek. Stojanów)
▪ śwgł, dr, s, Prakseda PM, Kołbuk 1998, s. 308.
Roże, zob. Róże, w, in
Rożen Wielki, w, rus
grkat (diec. Lwów, arch. Halicz, dek. Kosów)
▪ śwgł, dr, k, Demetriusz M, Kołbuk 1998, s. 209; Duh, Pawlyszyn, Spis parafii 1782 r.
Rożental (Rosenthal), w, che
rzkat (diec. Chełmno, arch. Chełmno, dek. Lubawa)
▪ śwgł, dr, d, Wawrzyniec M, Litak 1996, s. 160.
Rożeny, zob. Rażepy, w, pod
Rożew, zob. Rożów, m, kij
Rożki (Rużki, Rużecka), w, kij
grkat (diec. Kijów-Wilno, arch. Kijów, dek. Stawiszcze)
▪ śwgł, dr, s, Łukasz Ew, Kołbuk 1998, s. 135; Socjografia, s. 154 (Rużecka).
Rożniatów, m, rus
grkat (diec. Lwów, arch. Halicz, dek. Rożniatów)
▪ śwgł, dr, s, Michał A, Skoczylas, Niedatowanyj rejestr, s. 573 (cerkiew przedmiejska); Skoczylas, Oficjalat Halicz, s. 34.
▪ śwgł, dr, s, Sobór NMP, Kołbuk 1998, s. 212 (dek. Perehińsko); Skoczylas, Niedatowanyj rejestr, s. 573 (cerkiew miejska); Duh, Pawlyszyn, Spis parafii 1782 r. (NarPańskie); Skoczylas, Oficjalat Halicz, s. 35.
rzkat (diec. Lwów, arch. Halicz, dek. Żydaczów)
▪ śwgł, Jezuici, mr, d, zak, NMPB, Litak 1996, s. 374.
mojż
▪ śwgł, Liczba głów, s. 397, 1765 r.; Żydzi ziemi lwowskiej, s. 377, 1765 r. (kahał z parafią); IJCP. US Commission No. UA08110101.
Rożniatówka, w, brac
grkat (diec. Kijów-Wilno, arch. Kijów, dek. Jaruga)
▪ śwgł, dr, s, NarNMP, Kołbuk 1998, s. 135; Socjografia, s. 47.
Rożnowice, zob. Rozembark, w, kr
Rożnowo, w, poz
rzkat (diec. Poznań, arch. Poznań, dek. Oborniki)
▪ śwgł, dr, s, Katarzyna PM, Litak 1996, s. 283.
▪ śwpom, dr, Anna, par. Rożnowo, Litak 1996, s. 283.
Rożnów, w, kr
rzkat (diec. Kraków, arch. Wojnicz, dek. Bobowa)
▪ śwgł, dr, s, Św. Krzyż, Wojciech Bp, Litak 1996, s. 254.
Rożnów, w, rus
grkat (diec. Lwów, arch. Halicz, dek. Kosów)
▪ śwgł, dr, k, Michał A, Kołbuk 1998, s. 209 (s); Skoczylas, Oficjalat Halicz, s. 28.
▪ śwgł, dr, k, NarNMP, Kołbuk 1998, s. 209 (s); Skoczylas, Oficjalat Halicz, s. 28.
▪ śwgł, dr, k, Bazyli W, Kołbuk 1998, s. 209 (s); Skoczylas, Oficjalat Halicz, s. 27.
▪ śwgł, dr, k, PPańskie, Kołbuk 1998, s. 209 (s); Skoczylas, Oficjalat Halicz, s. 28 (możliwe wezwanie Michała A).
Rożny, zob. Rozny, w, pod
Rożów (Rozowo, Rożew), m, kij
grkat (diec. Kijów-Wilno, arch. Kijów, dek. Chwastów)
▪ śwgł, dr, s, ZwNMP, Kołbuk 1998, s. 135; Socjografia, s. 125 (Rozowo).
mojż
▪ śwgł, Liczba głów, s. 404, 1765 r. (kahał); AJZR. 5.2, s. 307, 1778 r.; IJCP. US Commission No. UA09130101 (gmina od 1847 r.).
Rożówka (Popówka Międzyrzecka, Popówka), w, kij
grkat (diec. Kijów-Wilno, arch. Kijów, dek. Korsuń)

▪ śwgł, dr, s, Michał A, Kołbuk 1998, s. 135; Socjografia, s. 131 (Popówka); SGKP. IX, s. 872 (WnNMP, 1797 r.).
Rożubowice, w, rus
grkat (diec. Przemyśl, dek. Niżankowice)
▪ śwgł, dr, s, Mikołaj Bp, Budzyński, Ludność, II, s. 312; Kołbuk 1998, s. 256.
Rożyczanka (Rużyczanka), w, pod
grkat (diec. Lwów, arch. Kamieniec Podolski, dek. Proskurów)
▪ śwgł, dr, s, PPańskie, Skoczylas, Oficjalat Kamieniec Podolski, s. 79.
Rożyczna (Rużyczna), w, brac
grkat (diec. Kijów-Wilno, arch. Kijów, dek. Żywotów)
▪ śwgł, dr, s, Onufry P, Kołbuk 1998, s. 135; Socjografia, s. 92.
Rożyczna (Rużyczna), w, woł
grkat (diec. Łuck)
▪ śwgł, dr, s, Demetriusz M, Kołbuk 1998, s. 289; Kondratiuk, Dżereła z istorii, 1791-1792 r. (dek. Łabuń).
Rożyska, w, rus
grkat (diec. Lwów, arch. Brzeżany, dek. Grzymałów)
▪ śwgł, dr, s, Michał A, Budzyński, Struktura, s. 136 (dek. Janów); Kołbuk 1998, s. 190 (dek. Skałat); Duh, Pawlyszyn, Spis parafii 1782 r.; Skoczylas, Oficjalat Brzeżany, s. 70.
Rożyszcze, w, woł
grkat (diec. Łuck)
▪ śwgł, Kołbuk 1998, s. 289.
Rów, w, pod
grkat (diec. Lwów, arch. Bar, dek. Bar)
▪ śwgł, dr, s, Trzech Świętych Patriarchów, Kołbuk 1998, s. 233 (kam, Jan Ew); Skoczylas, Oficjalat Bar, s. 8.
Równa, w, pod
grkat (diec. Lwów, arch. Bar, dek. Mohylów)
▪ śwgł, dr, s, Jan Ew, Kołbuk 1998, s. 233 (kam); Skoczylas, Oficjalat Bar, s. 24.
Równe, w, rus
rzkat (diec. Przemyśl, arch. Brzozów, dek. Krosno)
▪ śwgł, dr, d, Mikołaj Bp, Litak 1996, s. 396.
Równe (Równo), m, woł
grkat (diec. Łuck)
▪ śwgł, dr, s, ZmPańskie, Kołbuk 1998, s. 289.
▪ śwgł, dr, WnNMP, Kołbuk 1998, s. 289.
rzkat (diec. Łuck, arch. Łuck, dek. Dubno)
▪ śwgł, dr, s, WnNMP, Litak 1996, s. 389.
▪ śwpom, mr, Józef, par. Równe, Litak 1996, s. 390.
mojż
▪ śwgł, ADS. D150, k. 285, 1741 r.; Liczba głów, s. 399, 1765 r.; AJZR. 5.2, s. 73, 1765 r.; IJCP. US Commission No. UA17010101.
Równia, w, rus
grkat (diec. Przemyśl, dek. Stara Sól)
▪ śwgł, dr, s, OpNMP, Budzyński, Ludność, II, s. 312; Kołbuk 1998, s. 265.
Równia, w, rus
grkat (diec. Lwów, arch. Halicz, dek. Rożniatów)
▪ śwgł, dr, s, WnNMP, Kołbuk 1998, s. 212 (dek. Perehińsko, k); Skoczylas, Oficjalat Halicz, s. 34.
▪ śwgł, dr, s, Bazyli W, Skoczylas, Oficjalat Halicz, s. 34; Budzyński, Kresy, I, s. 258.
Równo, w, rus
grkat (diec. Chełm, arch. Chełm, dek. Chełm)
▪ śwgł, dr, s, Eustachy M, Kołbuk 1998, s. 298.
Równo, zob. Równe, m, woł
Róża Wielka (Róża), w, poz
rzkat (diec. Poznań, arch. Poznań, dek. Czarnków)
▪ śwpom, pr, PKrzyża Św, par. Wałcz, Litak 1996, s. 281, możliwe wezwanie Św. Trójcy (Parafia Róża Wielka. Historia (dostęp: http://www.rozawielka.koszalin.opoka.org.pl/, 1.02.2006).
Róża, zob. Róża Wielka, w, poz
Różan, zob. Rożan, w, maz
Różaniec, w, rus
grkat (diec. Przemyśl, dek. Tarnogród)
▪ śwgł, dr, s, NarNMP, Budzyński, Ludność, II, s. 312; Kołbuk 1998, s. 268.
Różanka Niżna, w, rus
grkat (diec. Przemyśl, dek. Skole)
▪ śwgł, dr, s, ObjPańskie, Budzyński, Ludność, II, s. 312; Kołbuk 1998, s. 264.
Różanka Wyżna, w, rus
grkat (diec. Przemyśl, dek. Skole)
▪ śwgł, dr, s, ZDucha Św., Budzyński, Ludność, II, s. 312; Kołbuk 1998, s. 264.
Róże (Roże), w, in
rzkat (diec. Płock, arch. Dobrzyń, dek. Rypin)
▪ śwgł, dr, d, Piotr i Paweł AAp, Litak 1996, s. 263.
Różewo, w, poz
rzkat (diec. Poznań, arch. Poznań, dek. Czarnków)
▪ śwpom, par. Skrzetusz, Litak 1996, s. 281.
Różyczna (Różyczna Wielka), w, pod
grkat (diec. Lwów, arch. Kamieniec Podolski, dek. Czarny Ostrów)
▪ śwgł, dr, s, WnNMP, Kołbuk 1998, s. 233 (kam); Skoczylas, Oficjalat Kamieniec Podolski, s. 46.
Różyczna Wielka, zob. Różyczna, w, pod
Różyn, zob. Rużyn, m, kij
Różynka (Rosengarth), w, war
rzkat (diec. Warmia, dek. Dobre Miasto)
▪ śwpom, mr, d, Mateusz Ap, par. Kwiecewo, Litak 1996, s. 410.
Różyny (Rosenberg), w, pom
rzkat (diec. Włocławek, arch. Gdańsk, dek. Gdańsk)
▪ śwpom, mr, d, Wawrzyniec M, par. Łęgowo, Litak 1996, s. 338.
Rubań (Łopatyńce, Rabań), w, brac
grkat (diec. Kijów-Wilno, arch. Kijów, dek. Niemirów)
▪ śwgł, dr, s, ZmPańskie, Kołbuk 1998, s. 118; Socjografia, s. 62 (Rubań i Łopatyńce, dwie wioski mają wspólną cerkiew).
Rubczenki (Rubezna), w, kij
grkat (diec. Kijów-Wilno, arch. Kijów, dek. Wołodarka)
▪ śwgł, dr, s, OpNMP, Kołbuk 1998, s. 135; Socjografia, s. 157 (prawdopodobnie jako Rubezna).
Rubezna, zob. Rubczenki, w, kij
Rubiażówka, zob. Rubieżówka, w, kij
Rubieżówka (Rubiażówka), w, kij
grkat (diec. Kijów-Wilno, arch. Kijów, dek. Dymir)
▪ śwgł, dr, d, Michał A, Kołbuk 1998, s. 135; Socjografia, s. 122.
Rublanka, w, woł
grkat (diec. Łuck)
▪ śwgł, dr, Michał A, Kołbuk 1998, s. 289.
Rublewka, zob. Wróblówka, w, kij
Ruchocice, w, poz
rzkat (diec. Poznań, arch. Pszczew, dek. Grodzisk)
▪ śwgł, dr, s, Urszula PM, Litak 1996, s. 287.
Ruczajówka (Ruczewka), w, kij
praw (diec. Kijów)
▪ śwgł, dr, s, Jan Ch, Kołbuk 1998, s. 340.

Ruczewka, zob. Ruczajówka, w, kij
Ruda, m, rus
grkat (diec. Lwów, arch. Lwów, dek. Żydaczów)
▪ śwgł, dr, s, NarNMP, Kołbuk 1998, s. 201.
rzkat (diec. Lwów, arch. Halicz, dek. Żydaczów)
▪ śwgł, dr, s, Stanisław Bp, Litak 1996, s. 374.
Ruda, w, pod
grkat (diec. Lwów, arch. Kamieniec Podolski, dek. Kamieniec Podolski)
▪ śwgł, dr, s, PKrzyża Św, Kołbuk 1998, s. 233 (kam); Skoczylas, Oficjalat Kamieniec Podolski, s. 71.
Ruda, w, rus
grkat (diec. Chełm, arch. Chełm, dek. Chełm)
▪ śwgł, dr, s, Św. Trójca, Kołbuk 1998, s. 298.
Ruda, w, rus
grkat (diec. Lwów, arch. Lwów, dek. Rozdół)
▪ śwgł, dr, s, Ścięcie Głowy Jana Ch, Kołbuk 1998, s. 189; Duh, Pawlyszyn, Spis parafii 1782 r. (dek. Chodorów); Skoczylas, Oficjalat Lwów, s. 141.
Ruda, w, rus
grkat (diec. Lwów, arch. Brzeżany, dek. Rohatyn)
▪ śwgł, dr, s, ObjPańskie, Budzyński, Struktura, s. 138; Kołbuk 1998, s. 191 (dek. Strzeliska).
Ruda, w, sier
rzkat (diec. Gniezno, arch. Ter. wieluńskie, dek. Ruda)
▪ śwgł, mr, s, NarNMP, Wojciech Bp, Litak 1996, s. 206.
Ruda, w, woł
grkat (diec. Włodzimierz, arch. Włodzimierz)
▪ śwgł, Kołbuk 1998, s. 322.
Ruda Leśna (Ławryków, Ruda Magierowska, Ruda Manastyrska), w, beł
grkat (diec. Chełm, arch. Bełz, dek. Potylicz)
▪ śwgł, dr, s, WnNMP, Kołbuk 1998, s. 307; SGKP. IX, s. 894 (NarNMP, przysiółek Ławrykowa).
Ruda Magierowska, zob. Ruda Leśna, w, beł
Ruda Manastyrska, zob. Ruda Leśna, w, beł
Ruda Siekliny, zob. Rejów, w, san
Ruda Sielecka, w, beł
grkat (diec. Lwów, arch. Lwów, dek. Kamionka Strumiłowa)
▪ śwgł, dr, k, Jerzy M, Kołbuk 1998, s. 181 (rus, s); Skoczylas, Oficjalat Lwów, s. 128; Budzyński, Kresy, II, mapa 23.
Ruda Wierzbnik, zob. Wierzbnik, m, san
Ruda, zob. Rudka, w, pod
Rudańce, w, rus
grkat (diec. Lwów, arch. Lwów, dek. Kulików)
▪ śwgł, dr, s, Jan Ew, Kołbuk 1998, s. 183.
Rudawa, w, kr
rzkat (diec. Kraków, arch. Kraków, dek. Nowa Góra)
▪ śwgł, mr, d, Wszyscy Św, Litak 1996, s. 222.
Rudawka, w, rus
grkat (diec. Przemyśl, dek. Bircza)
▪ śwgł, dr, s, Sawa Bp, Budzyński, Ludność, II, s. 313; Kołbuk 1998, s. 243.
Rudawka, w, rus
grkat (diec. Przemyśl, dek. Stara Sól)
▪ śwgł, dr, k, Michał A, Budzyński, Ludność, II, s. 314; Kołbuk 1998, s. 265.
Rude Sioło, zob. Rudesioło, w, kij
Rudenka, w, rus
grkat (diec. Przemyśl, dek. Zatwarnica)
▪ śwgł, dr, s, NarNMP, Budzyński, Ludność, II, s. 314; Kołbuk 1998, s. 270.
Rudenko Lackie, w, beł
grkat (diec. Chełm, arch. Bełz, dek. Strzemilcze)
▪ śwgł, dr, s, Michał A, Kołbuk 1998, s. 308.
Rudesioło (Rude Sioło, Rudoselie), w, kij
grkat (diec. Kijów-Wilno, arch. Kijów, dek. Wołodarka)
▪ śwgł, dr, s, Św. Trójca, Kołbuk 1998, s. 135; Socjografia, s. 157 (Rudoselie).
Rudka, m, podl
rzkat (diec. Łuck, arch. Brześć, dek. Brańsk)
▪ śwgł, mr, s, Św. Trójca, Litak 1996, s. 382.
Rudka, w, rus
grkat (diec. Przemyśl, dek. Oleszyce)
▪ śwgł, dr, s, WnNMP, Budzyński, Ludność, II, s. 314; Kołbuk 1998, s. 257 (beł).
Rudka (Ruda), w, pod
grkat (diec. Lwów, arch. Kamieniec Podolski, dek. Smotrycz)
▪ śwgł, dr, k, Michał A, Kołbuk 1998, s. 233 (kam, s); Skoczylas, Oficjalat Kamieniec Podolski, s. 92.
Rudka (Rudka, k. Młynowa), w, woł
grkat (diec. Łuck)
▪ śwgł, dr, s, Prakseda PM, Kołbuk 1998, s. 289.
Rudka (Rudka, k. Radziwiłłowa), w, woł
grkat (diec. Łuck)
▪ śwgł, dr, d, Kosma i Damian MM, Kołbuk 1998, s. 289.
Rudka Kozińska, w, woł
grkat (diec. Łuck)
▪ śwgł, Kołbuk 1998, s. 289.
Rudka, k. Młynowa, zob. Rudka, w, woł
Rudka, k. Radziwiłłowa, zob. Rudka, w, woł
Rudki, m, rus
rzkat (diec. Lwów, arch. Żółkiew, dek. Gródek Jagielloński)
▪ śwgł, mr, d-s, Wojciech Bp, Litak 1996, s. 379 (wieś); Budzyński II, s. 314.
mojż
▪ śwpom, AALw. AV4, k. 13v, 1763 r. („schola iudeorum"); IJCP. US Commission No. UA13480101.
Rudki (Hoffstädt), w, poz
lut
▪ śwpom, par. Karsibór, Thomas, Altes und Neues, s. 108, 1750 r.
Rudkowce (Radkowce), w, pod
grkat (diec. Lwów, arch. Bar, dek. Sokolec)
▪ śwgł, dr, s, Jan Ew, Kołbuk 1998, s. 233 (kam); Skoczylas, Oficjalat Bar, s. 35.
Rudlice, w, sier
rzkat (diec. Gniezno, arch. Ter. wieluńskie, dek. Ruda)
▪ śwgł, dr, s, Mikołaj Bp, Litak 1996, s. 206.
Rudnia, w, podl
grkat (diec. Włodzimierz, arch. Brześć, dek. Bielsk Podlaski)
▪ śwgł, Kołbuk 1998, s. 313.
Rudnica, zob. Rudnickie, w, brac
Rudnickie (Rudnica), w, brac
grkat (diec. Kijów-Wilno, arch. Kijów, dek. Jampol)
▪ śwgł, s, PKrzyża Św., Socjografia, s. 45 (patronat Józefa Lubomirskiego, starosty romanowskiego); SGKP. IX, s. 931 (wezwanie z 1869 r.).
Rudnik, m, san
rzkat (diec. Kraków, arch. Sandomierz, dek. Rudnik)
▪ śwgł, dr, s, Św. Trójca, Litak 1996, s. 248.
mojż
▪ śwgł, AKMK. AV42, k. 37v, 1748 r. (drewniana szkoła); BSSan. I-1450, k. 52v, 1764 r.; Liczba głów, s. 394, 1765 r.

Rudniki, w, rus
grkat (diec. Przemyśl, dek. Mościska)
▪ śwgł, dr, k, WnPańskie, Budzyński, Ludność, II, s. 315; Kołbuk 1998, s. 254.
Rudniki, w, rus
grkat (diec. Lwów, arch. Brzeżany, dek. Zarwanica)
▪ śwgł, dr, s, OpNMP, Budzyński, Struktura, s. 139; Kołbuk 1998, s. 296 (dek. Zawałów); Skoczylas, Oficjalat Brzeżany, s. 95.
Rudniki, w, rus
grkat (diec. Lwów, arch. Halicz, dek. Śniatyn)
▪ śwgł, dr, s, WnNMP, Kołbuk 1998, s. 218 (dek. Zabłotów); Duh, Pawlyszyn, Spis parafii 1782 r.
▪ śwgł, dr, s, ZmPańskie, Kołbuk 1998, s. 218 (dek. Zabłotów); Duh, Pawlyszyn, Spis parafii 1782 r.; Skoczylas, Oficjalat Halicz, s. 36.
Rudniki, w, rus
grkat (diec. Lwów, arch. Lwów, dek. Rozdół)
▪ śwgł, dr, s, Sobór Michała A, Kołbuk 1998, s. 189 (Michał A); Skoczylas, Oficjalat Lwów, s. 141.
Rudniki, w, sier
rzkat (diec. Gniezno, arch. Ter. wieluńskie, dek. Krzepice)
▪ śwgł, dr, s, Mikołaj Bp, Litak 1996, s. 205.
Rudniki, w, woł
grkat (diec. Łuck)
▪ śwgł, Kołbuk 1998, s. 289.
Rudno, w, lub
rzkat (diec. Kraków, arch. Lublin, dek. Parczew)
▪ śwgł, dr, s, Filip i Jakub Mn Ap, Mikołaj Bp, Litak 1996, s. 236.
Rudno, w, rus
grkat (diec. Lwów, arch. Lwów, dek. Lwów)
▪ śwgł, dr, d, PKrzyża Św, Budzyński, Struktura, s. 137; Kołbuk 1998, s. 185 (dek. Obroszyn, k); Skoczylas, Oficjalat Lwów, s. 136.
Rudno, w, san
rzkat (diec. Kraków, arch. Tarnów Pr, dek. Tarnów)
▪ śwpom, dr, kłs, Sebastian M, par. Jurków, Litak 1996, s. 250.
Rudno (Rauden), w, pom
lut
▪ śwgł, Rhesa II, s. 239, 1834 r. (pastorzy od 1640 r.); Klemp, Protestanci, mapa; Die kirchliche Organisation um 1785.
Rudołowice, w, rus
rzkat (diec. Przemyśl, arch. Jarosław, dek. Jarosław)
▪ śwgł, Bożogrobcy, mr, d, zak, Mikołaj Bp, Litak 1996, s. 399.
Rudoselie, zob. Rudesioło, w, kij
Rukomysz, w, rus
grkat (diec. Lwów, arch. Brzeżany, dek. Buczacz)
▪ śwgł, mr, s, Onufry P, Kołbuk 1998, s. 175; Duh, Pawlyszyn, Spis parafii 1782 r. (PKrzyża Św.); Skoczylas, Oficjalat Brzeżany, s. 63; Стоцький, Монастир Отців Василіян, s. 60 (do 1754 roku był tutaj także monaster bazyliański).
Rumia, zob. Rumja, w, pom
Rumian (Roman), w, che
rzkat (diec. Chełmno, arch. Chełmno, dek. Lubawa)
▪ śwgł, dr, d, Barbara PM, Litak 1996, s. 160.
Rumiejki, w, kal
rzkat (diec. Poznań, arch. Poznań, dek. Środa)
▪ śwgł, dr, k, Stanisław Bp, Litak 1996, s. 286.
Rumja (Rumia), w, pom
rzkat (diec. Włocławek, arch. Gdańsk, dek. Puck)
▪ śwgł, Cystersi, mr-pr, d, obsł. zak, Św. Krzyż, Litak 1996, s. 340, 500 (Rumia, parafia obsługiwana przez cystersów z Oliwy).
Rumno, w, rus
grkat (diec. Lwów, arch. Lwów, dek. Szczerzec)
▪ śwgł, dr, s, PPańskie, Kołbuk 1998, s. 192; Skoczylas, Niedatowanyj rejestr, s. 546; Duh, Pawlyszyn, Spis parafii 1782 r. (dek. Horożanna); Skoczylas, Oficjalat Lwów, s. 150.
rzkat (diec. Lwów, arch. Żółkiew, dek. Gródek Jagielloński)
▪ śwgł, dr, s, Katarzyna PM, Litak 1996, s. 379.
Rungury, w, rus
grkat (diec. Lwów, arch. Halicz, dek. Kołomyja)
▪ śwgł, dr, k, Michał A, Kołbuk 1998, s. 219 (dek. Żuków); Skoczylas, Niedatowanyj rejestr, s. 579; Duh, Pawlyszyn, Spis parafii 1782 r.; Skoczylas, Oficjalat Halicz, s. 24.
Runkoszów, zob. Ronkuszów, w, pod
Runowo, w, poz
rzkat (diec. Poznań, arch. Poznań, dek. Czarnków)
▪ śwpom, dr, Piotr i Paweł AAp, par. Czarnków, Litak 1996, s. 281.
Runowo (Raunau), w, war
rzkat (diec. Warmia, dek. Lidzbark Warmiński)
▪ śwpom, d, Szymon i Juda Tadeusz AAp, par. Ignalin, Litak 1996, s. 412.
Runowo Kraińskie (Runowo Krajeńskie), w, gn
rzkat (diec. Gniezno, arch. Kamień, dek. Więcbork)
▪ śwgł, mr, s, Św. Trójca, Jan Ch, Litak 1996, s. 184.
Runowo Krajeńskie, zob. Runowo Kraińskie, w, gn
Rusałówka, w, brac
grkat (diec. Kijów-Wilno, arch. Kijów, dek. Sokołówka)
▪ śwgł, dr, s, Jakub Ap, Kołbuk 1998, s. 135 (kij); Socjografia, s. 75; Krykun, s. 103.
Rusanowce, w, pod
grkat (diec. Lwów, arch. Bar, dek. Międzyboż)
▪ śwgł, dr, k, PKrzyża Św, Kołbuk 1998, s. 233 (kam, d); Skoczylas, Oficjalat Bar, s. 20.
Rusawa Mała, zob. Rusawka, w, brac
Rusawa Wielka, w, brac
grkat (diec. Kijów-Wilno, arch. Kijów, dek. Komargród)
▪ śwgł, dr, s, OpNMP, Kołbuk 1998, s. 135; Socjografia, s. 56.
Rusawka (Rusawa Mała), w, brac
grkat (diec. Kijów-Wilno, arch. Kijów, dek. Komargród)
▪ śwgł, dr, s, Mikołaj Bp, Kołbuk 1998, s. 135; Socjografia, s. 56 (patronat Teodora Potockiego, starosty jarudzkiego).
Rusiec, w, sier
rzkat (diec. Gniezno, arch. Uniejów, dek. Szadek)
▪ śwgł, dr, s, OfNMP, Jan Ch, Elżbieta, Litak 1996, s. 202.
Rusiłów, w, rus
grkat (diec. Lwów, arch. Brzeżany, dek. Buczacz)
▪ śwgł, dr, s, OfNMP, Kołbuk 1998, s. 175.
Rusinowo, w, in
rzkat (diec. Płock, arch. Dobrzyń, dek. Rypin)
▪ śwpom, dr, Anna, par. Rypin, Litak 1996, s. 263.
Rusinowo, w, poz
rzkat (diec. Poznań, arch. Poznań, dek. Czarnków)
▪ śwpom, dr, Piotr i Paweł AAp, par. Tuczno, Litak 1996, s. 281.
Ruska Polana (Polana Ruska), w, kij
grkat (diec. Kijów-Wilno, arch. Kijów)
▪ śwgł, dr, s, Eliasz Pr, Kołbuk 1998, s. 135.
Ruska Wieś, w, rus
grkat (diec. Przemyśl, dek. Przemyśl)

▪ śwgł, dr, s, Michał A, Budzyński, Ludność, II, s. 316; Kołbuk 1998, s. 259.
Ruska Wola, zob. Ruskowola, w, lub
Ruskie Piaski, w, rus
grkat (diec. Chełm, arch. Chełm, dek. Szczebrzeszyn)
▪ śwgł, dr, s, WnNMP, Mapa diecezji chełmskiej i bełskiej, 1782 r.; Kołbuk 1998, s. 303; Gil, Chełmska diecezja, mapa.
Rusko, w, kal
rzkat (diec. Poznań, arch. Śrem, dek. Koźmin)
▪ śwgł, dr, k, Wojciech Bp, Litak 1996, s. 292.
Ruskowola (Ruska Wola, Polskowola, Polska Wola), w, lub
grkat (diec. Chełm, arch. Chełm, dek. Lublin)
▪ śwgł, dr, k, Prakseda PM, Kołbuk 1998, s. 301.
Rusków, w, podl
rzkat (diec. Łuck, arch. Brześć, dek. Łosice)
▪ śwgł, mr, s, WnNMP, Litak 1996, s. 385.
Rusów (Urusów), w, rus
grkat (diec. Lwów, arch. Halicz, dek. Horodenka)
▪ śwgł, dr, k, NarNMP, Kołbuk 1998, s. 214 (s); Skoczylas, Oficjalat Halicz, s. 37 (dek. Śniatyn); Skoczylas, Generalne wizytacje, s. 205.
Russocice, m, kal
rzkat (diec. Gniezno, arch. Gniezno, dek. Konin)
▪ śwgł, mr, s, Michał A, Litak 1996, s. 170.
mojż
▪ śwgł, Liczba głów, s. 392, 1765 r.
Russocice, zob. Hrusiatycze, w, rus
Russów, w, kal
rzkat (diec. Gniezno, arch. Kalisz, dek. Stawiszyn)
▪ śwgł, dr, s, Mateusz Ap, Litak 1996, s. 179.
Rustwiany, zob. Ruzdwiany, w, rus
Rusywel, w, woł
grkat (diec. Łuck)
▪ śwgł, dr, s, Jerzy M, Kołbuk 1998, s. 289.
Ruszcza, w, kr
rzkat (diec. Kraków, arch. Kraków, dek. Proszowice)
▪ śwgł, mr, s, Grzegorz Pp, Litak 1996, s. 225.
Ruszelczyce, w, rus
grkat (diec. Przemyśl, dek. Pruchnik)
▪ śwgł, dr, s, ZmPańskie, Budzyński, Ludność, II, s. 316; Kołbuk 1998, s. 257.
Ruszki, w, brzkuj
rzkat (diec. Włocławek, arch. Włocławek, dek. Brześć Kujawski)
▪ śwpom, dr, Św. Trójca, par. Kościelna Wieś, Litak 1996, s. 343.
Ruszków, w, san
rzkat (diec. Kraków, arch. Zawichost, dek. Opatów)
▪ śwgł, dr, s, Stanisław Bp, Litak 1996, s. 258.
Ruta Różaniecka, w, beł
grkat (diec. Przemyśl, dek. Lubaczów)
▪ śwgł, dr, k, Mikołaj Bp, Kołbuk 1998, s. 252.
Rutenberg, zob. Raciniewo, w, pom
Rutki, m, maz
rzkat (diec. Płock, arch. Pułtusk, dek. Andrzejewo)
▪ śwgł, mr, s, Jakub W Ap, Anna, Litak 1996, s. 271.
mojż
▪ śwgł, Liczba głów, s. 405, 1765 r. (parafia do kahału tykocińskiego); Acta Congressus, s. LXXXI (parafia), 1767 r.
Rutwica, w, poz
rzkat (diec. Poznań, arch. Poznań, dek. Czarnków)
▪ śwpom, dr, Jan N, par. Nakielno, Litak 1996, s. 281.
Rutycze, zob. Rotycze, w, kij
Ruzdwiany, w, rus
grkat (diec. Lwów, arch. Brzeżany, dek. Trembowla)
▪ śwgł, dr, s, OpNMP, Kołbuk 1998, s. 194 (OfNMP); Duh, Pawlyszyn, Spis parafii 1782 r.; Skoczylas, Oficjalat Brzeżany, s. 92.
Ruzdwiany (Rozdwiany, Rustwiany), w, rus
grkat (diec. Lwów, arch. Halicz, dek. Bursztyn)
▪ śwgł, dr, s, WnPańskie, Kołbuk 1998, s. 205 (dek. Halicz, ZmPańskie); Skoczylas, Niedatowanyj rejestr, s. 559 (dek. Bołszowce); Duh, Pawlyszyn, Spis parafii 1782 r. (Prakseda PM); Skoczylas, Oficjalat Halicz, s. 6.
Rużecka, zob. Rożki, w, kij
Rużki, zob. Rożki, w, kij
Rużowica, zob. Hruzewica, w, pod
Rużyczanka, zob. Rożyczanka, w, pod
Rużyczna, zob. Rożyczna, w, brac
Rużyczna, zob. Rożyczna, w, woł
Rużyn, w, woł
grkat (diec. Włodzimierz, arch. Włodzimierz)
▪ śwgł, dr, s, NarNMP, Kołbuk 1998, s. 322; Skoczylas, Religia ta kultura, s. 61, 1715 r. (dek. Turzysk).
Rużyn (Różyn, Bałamutówka, Bałamułówka), m, kij
grkat (diec. Kijów-Wilno, arch. Kijów, dek. Białołówka)
▪ śwgł, dr, s, Mikołaj Bp, Kołbuk 1998, s. 135; Socjografia, s. 105.
▪ śwgł, dr, s, Prakseda PM, Kołbuk 1998, s. 135; Socjografia, s. 105 (Bałamułówka).
Rybczanka, zob. Rypki, w, kij
Rybczyńce, w, pod
grkat (diec. Kijów-Wilno, arch. Kijów, dek. Pików)
▪ śwgł, dr, s, Mikołaj Bp, Kołbuk 1998, s. 135; Socjografia, s. 65 (brac, patronat Kraszewskiego, starosty ułanowskiego).
Rybie Nowe, w, kr
rzkat (diec. Kraków, arch. Kraków, dek. Dobczyce)
▪ śwgł, mr, s, Św. Trójca, Litak 1996, s. 218.
Rybitwy, w, lub
rzkat (diec. Kraków, arch. Zawichost, dek. Urzędów)
▪ śwgł, mr, s, Wszyscy Św, Litak 1996, s. 258.
Rybki, w, brac
grkat (diec. Kijów-Wilno, arch. Kijów, dek. Raszków)
▪ śwgł, s, Socjografia, s. 71.
Rybna, w, kr
rzkat (diec. Kraków, arch. Kraków, dek. Nowa Góra)
▪ śwgł, dr, d, NarNMP, Mikołaj Bp, Litak 1996, s. 222.
Rybna, zob. Rypna, w, pod
Rybnica, m, brac
grkat (diec. Kijów-Wilno, arch. Kijów, dek. Raszków)
▪ śwgł, dr, s, Michał A, Kołbuk 1998, s. 135 (przynależność dekanalna wątpliwa).
Rybniki, w, rus
grkat (diec. Lwów, arch. Brzeżany, dek. Brzeżany)
▪ śwgł, dr, s, ZmPańskie, Kołbuk 1998, s. 174.
Rybno, w, raw
rzkat (diec. Poznań, arch. Warszawa, dek. Sochaczew)
▪ śwgł, dr, s, NMP, Bartłomiej Ap, Katarzyna PM, 10TysRycerzy MM, Litak 1996, s. 304.
Rybno, w, rus
grkat (diec. Lwów, arch. Halicz, dek. Śniatyn)
▪ śwgł, dr, k, ZmPańskie, Kołbuk 1998, s. 209, 214 (PPańskie, wymienia także Rybno w dek. Kosów, ale chodzi prawdopodobnie o tę samą miejscowość); Skoczylas, Niedatowanyj rejestr, s. 580; Duh, Pawlyszyn, Spis parafii

1782 r.; Skoczylas, Oficjalat Halicz, s. 28 (dek. Kosów); Skoczylas, Generalne wizytacje, s. 218.
Rybno, w, rus
grkat (diec. Lwów, arch. Halicz, dek. Stanisławów)
▪ śwgł, dr, s, NarPańskie, Kołbuk 1998, s. 213.
Ryboły, w, podl
grkat (diec. Kijów-Wilno, arch. Wilno)
▪ śwgł, Kołbuk 1998, s. 91.
Rybotycze, m, rus
grkat (diec. Przemyśl, dek. Niżankowice)
▪ śwgł, mr, s, NarNMP, Budzyński, Ludność, II, s. 317; Kołbuk 1998, s. 256.
rzkat (diec. Przemyśl, arch. Przemyśl, dek. Nowe Miasto)
▪ śwgł, dr, s, Tomasz Ap, Litak 1996, s. 404.
mojż
▪ śwgł, AAPrz. AV158, s. 798, 804-807, 1722 r. (prywatna); Liczba głów, s. 397, 1765 r.
Rychcice, w, rus
grkat (diec. Przemyśl, dek. Drohobycz)
▪ śwgł, dr, s, Bazyli W, Budzyński, Ludność, II, s. 317; Kołbuk 1998, s. 245.
rzkat (diec. Przemyśl, arch. Przemyśl, dek. Sambor)
▪ śwgł, dr, s, Św. Krzyż, Michał A, Mikołaj Bp, Litak 1996, s. 405.
Rychemberg, zob. Bogatka, w, pom
Rychłocice, w, sier
rzkat (diec. Gniezno, arch. Uniejów, dek. Szadek)
▪ śwgł, dr, s, ZwNMP, Litak 1996, s. 202.
Rychnowo, w, che
rzkat (diec. Chełmno, arch. Chełmno, dek. Chełmża)
▪ śwpom, mr, mk, par. Wielkałąka, Litak 1996, s. 159.
Rychnowy (Richnau), w, pom
rzkat (diec. Gniezno, arch. Kamień, dek. Człuchów)
▪ śwpom, dr, k, Św. Krzyż, par. Człuchów, Litak 1996, s. 182.
Rychnów, w, kal
rzkat (diec. Gniezno, arch. Kalisz, dek. Stawiszyn)
▪ śwgł, dr, s, Wszyscy Św, Litak 1996, s. 179.
Rychta, zob. Rychty, w, pod
Rychtecka Słobódka (Słobódka), w, pod
grkat (diec. Lwów, arch. Kamieniec Podolski, dek. Kamieniec Podolski)
▪ śwgł, dr, s, WnNMP, Kołbuk 1998, s. 233 (kam); Skoczylas, Oficjalat Kamieniec Podolski, s. 71.
Rychty (Rychta), w, pod
grkat (diec. Lwów, arch. Kamieniec Podolski, dek. Kamieniec Podolski)
▪ śwgł, dr, s, Kosma i Damian MM, Kołbuk 1998, s. 233 (kam); Skoczylas, Oficjalat Kamieniec Podolski, s. 71.
Rychwał, m, kal
rzkat (diec. Gniezno, arch. Gniezno, dek. Konin)
▪ śwgł, mr, s, Św. Trójca, Litak 1996, s. 170.
mojż
▪ śwgł, Liczba głów, s. 392, 1765 r.; Acta Congressus, s. LXXIX (kahał), 1767 r.; EJCP. I, s. 262.
Rychwałd, w, kr
grkat (diec. Przemyśl, dek. Biecz)
▪ śwgł, dr, s, OpNMP, Kołbuk 1998, s. 241; Budzyński, Ludność, II, s. 317.
Rychwałd, w, kr
rzkat (diec. Kraków, arch. Kraków, dek. Żywiec)
▪ śwgł, mr, s, Mikołaj Bp, Litak 1996, s. 231.
Ryczów, w, kr
rzkat (diec. Kraków, arch. Kraków, dek. Zator)
▪ śwpom, dr, PKrzyża Św, par. Woźniki, Litak 1996, s. 231.
Ryczychów, w, rus
grkat (diec. Lwów, arch. Lwów, dek. Szczerzec)
▪ śwgł, dr, s, Sobór NMP, Budzyński, Struktura, s. 138; Skoczylas, Niedatowanyj rejestr, s. 546; Duh, Pawlyszyn, Spis parafii 1782 r. (dek. Horożanna, NarNMP); Skoczylas, Oficjalat Lwów, s. 150.
Ryczywół, m, poz
rzkat (diec. Poznań, arch. Poznań, dek. Oborniki)
▪ śwgł, dr, s, Mikołaj Bp, Litak 1996, s. 283.
Ryczywół, m, san
rzkat (diec. Kraków, arch. Kielce Dz, dek. Zwoleń)
▪ śwgł, dr, k, Katarzyna PM, Litak 1996, s. 213.
mojż
▪ śwgł, AAPrz. Akta sądu w Ryczywole, b. sygn., 1736 r. (bożnica); AKMK. AV44, s. 115, 120, 1748 r.; Liczba głów, s. 394, 1765 r.; IJCP. AS 180; Acta Congressus, s. 628, mapa - zaliczony do województwa mazowieckiego; Muszyńska, Żydzi, s. 59.
Rydka, zob. Rytki, w, pod
Rydki, zob. Rytki, w, pod
Rydoduby, w, rus
grkat (diec. Lwów, arch. Brzeżany, dek. Czortków)
▪ śwgł, dr, s, Kosma i Damian MM, Kołbuk 1998, s. 175.
Rydoml, w, woł
grkat (diec. Łuck)
▪ śwgł, dr, s, Prakseda PM, Kołbuk 1998, s. 290.
Rydzyna (Reisen), m, poz
rzkat (diec. Poznań, arch. Śrem, dek. Krobia)
▪ śwgł, mr, s, Stanisław Bp, Litak 1996, s. 293.
mojż
▪ śwgł, AAP. AV33, k. 355, 1778 r.
Ryglice (Ryglice Niższe), w, kr
rzkat (diec. Kraków, arch. Tarnów Pr, dek. Tarnów)
▪ śwgł, dr, s, Katarzyna PM, Litak 1996, s. 249 (san).
Ryglice Niższe, zob. Ryglice, w, kr
Ryki, w, san
rzkat (diec. Kraków, arch. Kielce Dz, dek. Stężyca)
▪ śwgł, dr, k, Leonard O, Litak 1996, s. 213 (miasto).
Rykowicze, w, woł
grkat (diec. Włodzimierz, arch. Włodzimierz)
▪ śwgł, Kołbuk 1998, s. 322; Skoczylas, Religia ta kultura, s. 59, 1715 r. (dek. Poryck, „parochus hrykowicensis").
Ryków, w, rus
grkat (diec. Lwów, arch. Brzeżany, dek. Pomorzany)
▪ śwgł, dr, s, ZmPańskie, Kołbuk 1998, s. 186.
Ryków, w, rus
grkat (diec. Przemyśl, dek. Wysocko)
▪ śwgł, dr, s, Michał A, Budzyński, Ludność, II, s. 317; Kołbuk 1998, s. 269.
Ryków, w, rus
grkat (diec. Przemyśl, dek. Skole)
▪ śwgł, dr, s, Bazyli W, Budzyński, Ludność, II, s. 317; Kołbuk 1998, s. 264.
Ryłówka, w, woł
grkat (diec. Łuck)
▪ śwgł, dr, Demetriusz M, Kołbuk 1998, s. 290.
Rymanów, m, rus
rzkat (diec. Przemyśl, arch. Brzozów, dek. Sanok)
▪ śwgł, mr, s, Wawrzyniec M, Litak 1996, s. 397.
▪ śwpom, mr, kłs, Wawrzyniec M, par. Rymanów, Litak 1996, s. 398.

▪ świpom, mr, par. Rymanów, Litak 1996, s. 398.
▪ świpom, dr, Andrzej Ap, par. Rymanów, Litak 1996, s. 398.
mojż
▪ świgł, mr, AAPrz. AV156, s. 1703, 1722 r.; AAPrz. AV171, k. 9-10, 24, 74v, 1745 r.; AAPrz. AV172, k. 62v, 158, 166v-167, 170v, 183, 1745 r.; AAPrz. AV175, k. 211, 1745 r. (1704 r.); AAPrz. AV186, k. 151v, 1755 r.; AAPrz. AV187, k. 2, 1756 r.; Liczba głów, s. 397, 1765 r. (kahał).
Ryn Reszelski (Schellen), w, war
rzkat (diec. Warmia, dek. Reszel)
▪ świpom, mr, NarNMP, Mikołaj Bp, par. Unikowo, Litak 1996, s. 415.
Rynarzewo, m, gn
rzkat (diec. Gniezno, arch. Gniezno, dek. Łekno)
▪ świgł, dr, s, Katarzyna PM, Litak 1996, s. 171.
Ryńsk (Reinsch), w, che
rzkat (diec. Chełmno, arch. Chełmno, dek. Wąbrzeźno)
▪ świgł, mr, s, Wawrzyniec M, Litak 1996, s. 163.
Rypianka (Monasterek Rypiański), w, rus
grkat (diec. Lwów, arch. Halicz, dek. Kałusz)
▪ świgł, dr, k, Mikołaj Bp, Kołbuk 1998, s. 212 (dek. Perehińsko, Sobór Michała A); Skoczylas, Niedatowanyj rejestr, s. 573; Duh, Pawlyszyn, Spis parafii 1782 r.; Skoczylas, Oficjalat Halicz, s. 19.
▪ świpom, Bazylianki, dr, s, zak, Św. Trójca, Skoczylas, Oficjalat Halicz, s. 18; Budzyński, Kresy, I, s. 262.
Rypiany, w, rus
grkat (diec. Przemyśl, dek. Żukotyn)
▪ świgł, dr, k, Michał A, Budzyński, Ludność, II, s. 318; Kołbuk 1998, s. 271.
Rypin, m, in
rzkat (diec. Płock, arch. Dobrzyń, dek. Rypin)
▪ świgł, mr, k, Św. Trójca, Litak 1996, s. 263.
▪ świpom, Bożogrobcy, dr, d, kłs, Św. Duch, par. Rypin, Litak 1996, s. 263.
▪ świpom, dr, mk, Barbara PM, par. Rypin, Litak 1996, s. 263.
Rypinek, w, kal
rzkat (diec. Gniezno, arch. Kalisz, dek. Kalisz)
▪ świpom, dr, Gotard Bp, par. Dobrzec, Litak 1996, s. 176.
Rypki (Repki, Rybczanka), w, kij
grkat (diec. Kijów-Wilno, arch. Kijów, dek. Stawiszcze)
▪ świgł, dr, s, OpNMP, Kołbuk 1998, s. 135; Socjografia, s. 154 (Rybczanka).
Rypki (Wypki), w, woł
grkat (diec. Łuck)
▪ świgł, dr, s, WnNMP, Kołbuk 1998, s. 290; Kondratiuk, Dżereła z istorii, 1791-1792 r. (dek. Zasław).
Rypna (Rybna, Ripna), w, pod
grkat (diec. Lwów, arch. Kamieniec Podolski, dek. Satanów)
▪ świgł, dr, s, Kosma i Damian MM, Kołbuk 1998, s. 233 (kam); Skoczylas, Oficjalat Kamieniec Podolski, s. 81.
Rypne, w, rus
grkat (diec. Lwów, arch. Lwów, dek. Dolina)
▪ świgł, dr, s, WnNMP, Kołbuk 1998, s. 212 (dek. Perehińsko); Budzyński, Struktura, s. 135; Duh, Pawlyszyn, Spis parafii 1782 r.; Skoczylas, Oficjalat Lwów, s. 119.
Ryszewko, w, gn
rzkat (diec. Gniezno, arch. Gniezno, dek. Żnin)
▪ świgł, Kanonicy regularni laterańscy, dr, d, zak, Maria Magdalena, Litak 1996, s. 175.
Ryszkowa Wola, w, rus
grkat (diec. Przemyśl, dek. Jarosław)
▪ świgł, dr, s, Michał A, Budzyński, Ludność, II, s. 318; Kołbuk 1998, s. 248.
Ryszniówka, zob. Rześniówka, w, woł
Ryszowce (Hryszowce, Hryszowka, Retowce), w, brac
grkat (diec. Kijów-Wilno, arch. Kijów, dek. Krasne)
▪ świgł, dr, s, WnNMP, Kołbuk 1998, s. 135; Socjografia, s. 58 (Hryszowka).
Rytki (Rydka, Rydki), w, pod
grkat (diec. Lwów, arch. Kamieniec Podolski, dek. Satanów)
▪ świgł, mr, s, OpNMP, Kołbuk 1998, s. 233 (kam, dr); Skoczylas, Oficjalat Kamieniec Podolski, s. 81.
Rytwiany, w, san
rzkat (diec. Kraków, arch. Wiślica Pr, dek. Pacanów)
▪ świpom, Kameduli, zak, ZwNMP, Litak 1996, s. 514.
Rytyńce, zob. Rzepińce, w, pod
Rywałd Królewski, w, che
rzkat (diec. Chełmno, arch. Chełmno, dek. Radzyn)
▪ świpom, Kapucyni, zak, Sebastian M, Litak 1996, s. 518.
Ryzina (Rezyna), w, brac
grkat (diec. Kijów-Wilno, arch. Kijów, dek. Sokołówka)
▪ świgł, dr, s, OpNMP, Kołbuk 1998, s. 135 (kij); Socjografia, s. 75; Krykun, s. 103.
Ryżanówka, m, kij
grkat (diec. Kijów-Wilno, arch. Kijów, dek. Lisianka)
▪ świgł, dr, s, OpNMP, Kołbuk 1998, s. 135; Socjografia, s. 135.
Ryżany, zob. Hryżany, w, kij
Ryżawka (Ryżawka, k. Humania), w, brac
grkat (diec. Kijów-Wilno, arch. Kijów, dek. Hołowanieskie)
▪ świgł, dr, s, OpNMP, Kołbuk 1998, s. 135; Socjografia, s. 38.
Ryżawka (Ryżawka, k. Winnicy), w, brac
grkat (diec. Kijów-Wilno, arch. Kijów, dek. Brahiłów)
▪ świgł, dr, s, Michał A, Kołbuk 1998, s. 135; Socjografia, s. 26.
Ryżawka, k. Humania, zob. Ryżawka, w, brac
Ryżawka, k. Winnicy, zob. Ryżawka, w, brac
Rzadkoduby, zob. Redkoduby, w, pod
Rzadkówka, zob. Korzec, m, woł
Rzadkwin, w, in
rzkat (diec. Włocławek, arch. Kruszwica, dek. Kruszwica)
▪ świgł, dr, d, Imię Jezus, Litak 1996, s. 336.
Rzanieć, zob. Połstwin, w, kij
Rząśnia, w, sier
rzkat (diec. Gniezno, arch. Uniejów, dek. Brzeźnica)
▪ świgł, dr, s, Maciej, Mateusz AAp, Litak 1996, s. 198.
Rzechta, w, sier
rzkat (diec. Gniezno, arch. Uniejów, dek. Szadek)
▪ świpom, dr, s, Walenty M, par. Strońsko, Litak 1996, s. 202.
Rzeczenica (Stegers), w, pom
rzkat (diec. Gniezno, arch. Kamień, dek. Człuchów)
▪ świpom, dr, k, Mikołaj Bp, par. Gwieździn, Litak 1996, s. 182.
Rzeczka, Riczka, zob. Rzyczka, w, rus
Rzeczniów (Rzeczniów Większy), w, san
rzkat (diec. Kraków, arch. Lublin, dek. Solec)
▪ świgł, mr, s, NarNMP, Litak 1996, s. 237.
Rzeczniów Większy, zob. Rzeczniów, w, san
Rzeczyca, w, beł
grkat (diec. Chełm, arch. Bełz, dek. Uhnów)
▪ świgł, dr, k, Borys i Gleb MM, Kołbuk 1998, s. 310.
Rzeczyca, w, brzkuj
rzkat (diec. Włocławek, arch. Włocławek, dek. Radziejów)
▪ świgł, dr, s, WnNMP, Litak 1996, s. 345.
Rzeczyca, w, łęcz
rzkat (diec. Gniezno, arch. Łowicz, dek. Rawa Mazowiecka)
▪ świgł, dr, k, Katarzyna PM, Litak 1996, s. 197.

Rzeczyca, w, poz
rzkat (diec. Poznań, arch. Poznań, dek. Czarnków)
▪ śwpom, dr, Bartłomiej Ap, par. Tuczno, Litak 1996, s. 281.
Rzeczyca, w, sier
rzkat (diec. Gniezno, arch. Uniejów, dek. Lutomiersk)
▪ śwpom, par. Zadzim, Litak 1996, s. 200.
Rzeczyca, w, woł
grkat (diec. Włodzimierz, arch. Włodzimierz)
▪ śwgł, dr, d, Michał A, Kołbuk 1998, s. 322; Skoczylas, Religia ta kultura, s. 62, 1715 r. (dek. Kamień Koszyrski).
Rzeczyca, w, woł
grkat (diec. Łuck)
▪ śwgł, dr, s, Św. Trójca, Kołbuk 1998, s. 290; Kondratiuk, Dżereła z istorii, 1791-1792 r. (dek. Horyńgród).
Rzeczyca Długa (Rzeczyca, Rzeczyca Większa), w, san
rzkat (diec. Kraków, arch. Sandomierz, dek. Rudnik)
▪ śwpom, par. Rozwadów, Litak 1996, s. 248.
Rzeczyca Księża, w, lub
rzkat (diec. Kraków, arch. Zawichost, dek. Urzędów)
▪ śwpom, dr, d, Św. Krzyż, par. Kraśnik, Litak 1996, s. 259.
Rzeczyca Większa, zob. Rzeczyca Długa, w, san
Rzeczyca Ziemiańska, w, lub
rzkat (diec. Kraków, arch. Zawichost, dek. Urzędów)
▪ śwpom, dr, d, PPańskie, par. Potok Wielki, Litak 1996, s. 259.
Rzeczyca, zob. Rzeczyca Długa, w, san
Rzeczyczany, w, rus
grkat (diec. Przemyśl, dek. Gródek Jagielloński)
▪ śwgł, dr, d, WnNMP, Budzyński, Ludność, II, s. 318; Kołbuk 1998, s. 247.
Rzeczyńce, zob. Hreczynce, w, pod
Rzejowice, w, sier
rzkat (diec. Gniezno, arch. Łęczyca, dek. Tuszyn)
▪ śwgł, dr, d, Wszyscy Św, Michał A, Litak 1996, s. 194.
Rzekuń, w, maz
rzkat (diec. Płock, arch. Pułtusk, dek. Łomża)
▪ śwgł, dr, s, Piotr i Paweł AAp, Litak 1996, s. 272.
Rzepedź, w, rus
grkat (diec. Przemyśl, dek. Krosno)
▪ śwgł, dr, s, Mikołaj Bp, Budzyński, Ludność, II, s. 319; Kołbuk 1998, s. 250.
Rzepiennik Biskupi, w, kr
rzkat (diec. Kraków, arch. Wojnicz, dek. Biecz)
▪ śwpom, dr, Jan Ch, par. Rzepiennik Strzyżewski, Litak 1996, s. 253.
Rzepiennik Marciszowski, w, kr
rzkat (diec. Kraków, arch. Wojnicz, dek. Biecz)
▪ śwpom, Jan N, par. Rzepiennik Strzyżowski, Litak 1996, s. 253.
Rzepiennik Strzyżowski, w, kr
rzkat (diec. Kraków, arch. Wojnicz, dek. Biecz)
▪ śwgł, dr, d, Klemens Pp, Litak 1996, s. 253.
Rzepińce (Rzepińce, k. Buczacza; Skrzepińce), w, pod
grkat (diec. Lwów, arch. Kamieniec Podolski, dek. Czerwonogród)
▪ śwgł, dr, s, OpNMP, Kołbuk 1998, s. 233 (kam); Skoczylas, Oficjalat Kamieniec Podolski, s. 50.
Rzepińce (Rzepińce, k. Orynina, Rzypińce, Rytyńce), w, pod
grkat (diec. Lwów, arch. Kamieniec Podolski, dek. Kamieniec Podolski)
▪ śwgł, dr, s, OpNMP, Kołbuk 1998, s. 233 (kam, Michał A); Skoczylas, Oficjalat Kamieniec Podolski, s. 71.
▪ śwgł, dr, s, WnNMP, Kołbuk 1998, s. 233 (kam); Skoczylas, Oficjalat Kamieniec Podolski, s. 71.
Rzepińce, k. Buczacza, zob. Rzepińce, w, pod
Rzepińce, k. Orynina, zob. Rzepińce, w, pod
Rzeplin, w, beł
grkat (diec. Chełm, arch. Bełz, dek. Uhnów)
▪ śwgł, dr, s, Jan Ew, Kołbuk 1998, s. 310.
rzkat (diec. Chełm, dek. Bełz)
▪ śwgł, dr, s, Św. Trójca, Jan Ch, Stanisław Bp, Katarzyna PM, Litak 1996, s. 361.
Rzeplin, w, rus
grkat (diec. Przemyśl, dek. Pruchnik)
▪ śwgł, s, NarNMP, Budzyński, Ludność, II, s. 319; Kołbuk 1998, s. 257.
Rzepnik, w, san
grkat (diec. Przemyśl, dek. Dukla)
▪ śwgł, dr, s, Prakseda PM, Budzyński, Ludność, II, s. 319; Kołbuk 1998, s. 246 (rus).
Rzepniów, w, beł
grkat (diec. Chełm, arch. Bełz, dek. Busk)
▪ śwgł, dr, s, OpNMP, Kołbuk 1998, s. 306.
Rzepowo (Reppow), w, drah
lut
▪ śwpom, par. Siemczyno, Thomas, Altes und Neues, s. 117, 1750 r.
Rzepużyńce, zob. Repużyńce, w, rus
Rzeszniówka, zob. Rześniówka, w, woł
Rzeszów, m, rus
rzkat (diec. Przemyśl, arch. Jarosław, dek. Rzeszów)
▪ śwgł, mr, s, Złożenie z Krzyża, Litak 1996, s. 401.
▪ śwgł, mr, s, Stanisław, Wojciech BBp, Litak 1996, s. 401.
▪ śwpom, mr, s, kłs, Św. Trójca, par. Rzeszów, Litak 1996, s. 401.
▪ śwpom, Bernardyni, zak, WnNMP, Litak 1996, s. 495.
▪ śwpom, Reformaci, zak, NarNMP, Litak 1996, s. 527.
▪ śwpom, Pijarzy, zak, Jan Ch, Litak 1996, s. 526.
mojż
▪ śwgł, mr, AAPrz. AV159, s. 90-91, 1720 r.; AAPrz. AV160, k. 239, 1727 r.; AAPrz. AV174, k. 5, 6v, 12-12v, 34, 39v, 1745 r.; AAPrz. AV181, k. 50v-51, 56, 1754 r.; Liczba głów, s. 396, 1765 r.; Żydowski Akropol, s. 7-8, 14 (nowomiejska zwana Dużą, bud. 1705-1712).
▪ śwpom, mr, CPAHU, nr 141.1.3, k. 1-1v, 1713 r.; AAPrz. AV159, s. 90-91, 1720 r.; AAPrz. AV160, k. 239, 1727 r.; AAPrz. AV169, k. 60v, 1744 r.; AAPrz. AV174, k. 5, 6v, 12-12v, 34, 39v, 1745 r.; AAPrz. AV173, k. 60v, 1745 r.; AAPrz. AV181, k. 50v-51, 56, 1754 r.; Pęckowski, Dzieje miasta Rzeszowa do końca XVIII w., Rzeszów 1913, s. 366, 379-380; Żydowski Akropol, s. 7-8, 14 (zwana Małą lub Starą Szkołą (z XVII w.).
Rześniówka (Reszniówka, Ryszniówka, Rzeszniówka), w, woł
grkat (diec. Lwów, arch. Brzeżany, dek. Tarnopol)
▪ śwgł, dr, s, PPańskie, Kołbuk 1998, s. 290 (łuc); Budzyński, Struktura, s. 139 (Ryszniówka); Skoczylas, Oficjalat Brzeżany, s. 88.
Rzewin, w, pł
rzkat (diec. Płock, arch. Płock, dek. Płońsk)
▪ śwpom, d, par. Baboszewo, Litak 1996, s. 268.
Rzezawa, w, kr
rzkat (diec. Kraków, arch. Wojnicz, dek. Wojnicz)
▪ śwgł, dr, k, Św. Trójca, Wszyscy Św, Litak 1996, s. 256.
Rzęsna Polska, w, rus
rzkat (diec. Lwów, arch. Żółkiew, dek. Janów)
▪ śwgł, dr, d, Piotr i Paweł AAp, Litak 1996, s. 380.

Rzęsna Ruska, w, rus
grkat (diec. Lwów, arch. Lwów, dek. Lwów)
▪ śwgł, dr, d, Andrzej Ap, Budzyński, Struktura, s. 137; Kołbuk 1998, s. 185 (dek. Obroszyn, k); Skoczylas, Oficjalat Lwów, s. 136.
Rzgów, m, sier
rzkat (diec. Gniezno, arch. Łęczyca, dek. Tuszyn)
▪ śwgł, mr, d-s, Stanisław Bp, Litak 1996, s. 194.
Rzgów, w, kal
rzkat (diec. Gniezno, arch. Gniezno, dek. Konin)
▪ śwgł, dr, s, Jakub W Ap, Litak 1996, s. 170.
Rzochów (Żochów), m, san
rzkat (diec. Kraków, arch. Nowy Sącz, dek. Mielec)
▪ śwgł, dr, s, Marek Ew, Litak 1996, s. 237.
▪ śwpom, dr, s, kłs, Anna, par. Rzochów, Litak 1996, s. 238.
mojż
▪ śwgł, Liczba głów, s. 394, 1765 r.
Rzuchowa, w, san
rzkat (diec. Kraków, arch. Tarnów Pr, dek. Tarnów)
▪ śwpom, dr, par. Pleśna, Litak 1996, s. 250.
Rzyczka (Rzeczka, Riczka), w, rus
grkat (diec. Lwów, arch. Halicz, dek. Kosów)
▪ śwgł, dr, k, Bazyli W, Kołbuk 1998, s. 208 (dek. Kołomyja); Duh, Pawlyszyn, Spis parafii 1782 r.
Rzyczki, w, beł
grkat (diec. Chełm, arch. Bełz, dek. Potylicz)
▪ śwgł, dr, s, NarNMP, Kołbuk 1998, s. 307.
rzkat (diec. Chełm, dek. Potylicz)
▪ śwpom, dr, NMP, par. Rawa Ruska, Litak 1996, s. 364.
Rzypińce, zob. Rzepińce, w, pod
Rzyszczew, zob. Rzyszczów, m, kij
Rzyszczów, w, woł
grkat (diec. Chełm, arch. Bełz, dek. Strzemilcze)
▪ śwgł, dr, s, Mikołaj Bp, Kołbuk 1998, s. 308 (beł).
Rzyszczów (Rzyszczew), m, kij
grkat (diec. Kijów-Wilno, arch. Kijów, dek. Kaniów)
▪ śwgł, dr, s, Św. Trójca, Kołbuk 1998, s. 135; Socjografia, s. 129.
rzkat (diec. Kijów, dek. Chwastów)
▪ śwgł, Trynitarze, dr, d, zak, Św. Trójca, Litak 1996, s. 371; Chachaj, Rozwój sieci świątyń katolickich, s. 49-50 (Stanisław Bp).
praw (diec. Kijów)
▪ śwpom, zak, PPańskie, Kołbuk 1998, s. 354.
mojż
▪ śwgł, Liczba głów, s. 403, 1765 r.; AJZR. 5.2, s. 211, 1775 r.
Rżawiec Wielki, zob. Połstwin, w, kij

S

Sabadasz (Sabodaż, Sabadasze), w, brac
grkat (diec. Kijów-Wilno, arch. Kijów, dek. Tetyjów)
▪ śwgł, dr, s, OpNMP, Kołbuk 1998, s. 135; Socjografia, s. 83 (Sabadasze).
Sabadasze, zob. Sabadasz, w, brac
Sabarów (Winnica), w, brac
grkat (diec. Kijów-Wilno, arch. Kijów, dek. Winnica)
▪ śwgł, dr, s, Socjografia, s. 86; Kołbuk 1998, s. 146 (być może jako Winnica, pw. NarNMP lub Kosmy i Damiana MM, patronatu królewskiego).
Sabarówka, w, brac
grkat (diec. Kijów-Wilno, arch. Kijów, dek. Żywotów)
▪ śwgł, dr, s, OpNMP, Kołbuk 1998, s. 135; Socjografia, s. 92.
Sabatynówka (Sinnica, Sinica), w, brac
grkat (diec. Kijów-Wilno, arch. Kijów, dek. Hołowanieskie)
▪ śwgł, dr, s, NarNMP, Kołbuk 1998, s. 135 (przynależność dekanalna wątpliwa).
Sabodaż, zob. Sabadasz, w, brac
Sachnówka, w, kij
grkat (diec. Kijów-Wilno, arch. Kijów, dek. Korsuń)
▪ śwgł, dr, k, Św. Trójca, Kołbuk 1998, s. 135; Socjografia, s. 131 (patronat Stanisława Poniatowskiego, bratanka Stanisława Augusta).
Sachny, w, brac
grkat (diec. Kijów-Wilno, arch. Kijów, dek. Białołówka)
▪ śwgł, dr, s, Jan Ew, Kołbuk 1998, s. 135 (pod); Socjografia, s. 106; Jabłonowski, Ziemie ruskie, nr 9.
Sachny, w, pod
grkat (diec. Lwów, arch. Bar, dek. Bar)
▪ śwgł, dr, s, Jan Ew, Kołbuk 1998, s. 233 (kam, k); Skoczylas, Oficjalat Bar, s. 8.
Sadeczki Małe (Małe Sadeczki), w, woł
grkat (diec. Łuck)
▪ śwgł, dr, s, Mikołaj Bp, Kołbuk 1998, s. 283 (Małe Sadeczki).
Sadki, w, gn
rzkat (diec. Gniezno, arch. Kamień, dek. Nakło)
▪ śwgł, mr, k, Wojciech Bp, Litak 1996, s. 183.
Sadki, w, pod
grkat (diec. Kijów-Wilno, arch. Kijów, dek. Jaruga)
▪ śwgł, s, Socjografia, s. 47; SGKP. X, s. 196.
Sadki, w, pod
grkat (diec. Lwów, arch. Kamieniec Podolski, dek. Czerwonogród)
▪ śwgł, dr, s, ZmPańskie, Kołbuk 1998, s. 233 (kam); Skoczylas, Oficjalat Kamieniec Podolski, s. 50.
Sadki (Sadki, k. Ostroga), w, woł
grkat (diec. Łuck)
▪ śwgł, dr, s, Jan Ew, Kołbuk 1998, s. 290.
Sadki (Sadki, k. Szumska), w, woł
grkat (diec. Łuck)
▪ śwgł, dr, s, Jan Ew, Kołbuk 1998, s. 290.
Sadki Szpikowskie (Szpików), w, brac
grkat (diec. Kijów-Wilno, arch. Kijów, dek. Krasne)
▪ śwgł, dr, s, PKrzyża Św, Kołbuk 1998, s. 135; Socjografia, s. 59; SGKP. X, s. 196 (przedmieście Szpikowa).
Sadki, k. Ostroga, zob. Sadki, w, woł
Sadki, k. Szumska, zob. Sadki, w, woł
Sadkowce, w, brac
grkat (diec. Lwów, arch. Bar, dek. Szarogród)
▪ śwgł, dr, s, WnNMP, Skoczylas, Oficjalat Bar, s. 39.
Sadkowce, w, pod
grkat (diec. Lwów, arch. Bar, dek. Mohylów)
▪ śwgł, dr, s, NarNMP, Kołbuk 1998, s. 233 (kam); Skoczylas, Oficjalat Bar, s. 25.
Sadkowice, w, raw
rzkat (diec. Poznań, arch. Warszawa, dek. Mszczonów)
▪ śwgł, dr, s, 10TysRycerzy MM, Litak 1996, s. 302.

Sadkowice, w, rus
grkat (diec. Przemyśl, dek. Sądowa Wisznia)
▪ śwgł, dr, s, OpNMP, Budzyński, Ludność, II, s. 321; Kołbuk 1998, s. 263.
Sadlno, m, brzkuj
rzkat (diec. Włocławek, arch. Włocławek, dek. Izbica Kujawska)
▪ śwgł, dr-mr, s, Mikołaj Bp, Litak 1996, s. 343.
Sadłowo, w, in
rzkat (diec. Płock, arch. Dobrzyń, dek. Rypin)
▪ śwgł, mr, s, Jan Ch, Litak 1996, s. 263.
Sadowa, w, pod
grkat (diec. Lwów, arch. Bar, dek. Mohylów)
▪ śwgł, dr, s, Jan Ew, Kołbuk 1998, s. 233 (kam); Skoczylas, Oficjalat Bar, s. 25.
Sadowne, w, maz
rzkat (diec. Płock, arch. Pułtusk, dek. Kamieńczyk)
▪ śwgł, dr, d, NMP, Jan Ch, Litak 1996, s. 272.
Sadowo, zob. Sadów, w, woł
Sadów (Sadowo), w, woł
grkat (diec. Włodzimierz, arch. Włodzimierz)
▪ śwgł, Kołbuk 1998, s. 322; Skoczylas, Religia ta kultura, s. 65, 1715 r. (dek. Torczyn).
Sady, w, podl
rzkat (diec. Łuck, arch. Brześć, dek. Drohiczyn)
▪ śwgł, dr, s, Anna, Litak 1996, s. 383.
Sadykiecz, zob. Sadykierz, w, maz
Sadykierz (Sadykiecz), w, maz
rzkat (diec. Płock, arch. Pułtusk, dek. Wyszków)
▪ śwpom, dr, Roch W, par. Obryte, Litak 1996, s. 277 (Sadykiecz).
Sadzawa, w, rus
grkat (diec. Lwów, arch. Halicz, dek. Bohorodczany)
▪ śwgł, dr, k, Michał A, Kołbuk 1998, s. 203.
Sadzawka, w, rus
grkat (diec. Lwów, arch. Halicz, dek. Żuków)
▪ śwgł, dr, k, OpNMP, Kołbuk 1998, s. 219.
Sadzawki, w, rus
grkat (diec. Lwów, arch. Brzeżany, dek. Grzymałów)
▪ śwgł, dr, s, Demetriusz M, Kołbuk 1998, s. 180 (dek. Janów); Duh, Pawlyszyn, Spis parafii 1782 r.; Skoczylas, Oficjalat Brzeżany, s. 70.
Sahinka, zob. Sainka, w, brac
Sahryń, w, beł
grkat (diec. Chełm, arch. Chełm, dek. Tyszowce)
▪ śwgł, dr, s, ZDucha Św, Kołbuk 1998, s. 304.
Sainka (Saińce, Sahinka), w, brac
grkat (diec. Kijów-Wilno, arch. Kijów, dek. Jaruga)
▪ śwgł, dr, s, OpNMP, Kołbuk 1998, s. 135; Socjografia, s. 47.
Saińce, zob. Sainka, w, brac
Sakowce, zob. Isakowce, w, pod
Salicha, zob. Salnica, m, pod
Salino (Saulin), w, lęb
lut
▪ śwgł, Klemp, Protestanci, mapa; Müller, Die Evangelischen Geistlichen Pommerns, II, s. 260-261.
Salińce (Salnica), w, brac
grkat (diec. Kijów-Wilno, arch. Kijów, dek. Bracław)
▪ śwgł, dr, k, Demetriusz M, Kołbuk 1998, s. 135; Socjografia, s. 23; Wizytacje generalne, s. 662.
Salkowa, zob. Salków, w, brac
Salków (Salkowa), w, brac
grkat (diec. Kijów-Wilno, arch. Kijów, dek. Hołowanieskie)
▪ śwgł, s, Kosma i Damian MM, Socjografia, s. 38; SGKP. X, s. 216 (wezwanie z 1783 r.).
Salnica (Salicha), m, pod
grkat (diec. Kijów-Wilno, arch. Kijów, dek. Lubar)
▪ śwgł, dr, k, NarNMP, Kołbuk 1998, s. 135 (s); Socjografia, s. 137 (Salicha, patronat starostwa ułanowskiego); Jabłonowski, Ziemie ruskie, nr 6 (woł).
Salnica, zob. Salińce, w, brac
Salnik (Salniki), w, brac
grkat (diec. Kijów-Wilno, arch. Kijów, dek. Winnica)
▪ śwgł, dr, s, PKrzyża Św, Kołbuk 1998, s. 135; Socjografia, s. 86 (Salniki).
Salniki, zob. Salnik, w, brac
Salówka (Jagielnica), w, pod
grkat (diec. Lwów, arch. Kamieniec Podolski, dek. Jagielnica)
▪ śwgł, dr, s, OpNMP, Kołbuk 1998, s. 233 (kam); Skoczylas, Oficjalat Kamieniec Podolski, s. 59.
Sałasze, w, beł
grkat (diec. Chełm, arch. Bełz, dek. Uhnów)
▪ śwgł, dr, s, Skoczylas, Oficjalat Lwów, s. 157; Budzyński, Kresy, I, s. 265.
Sałohubówka (Sołohubówka), w, brac
grkat (diec. Kijów-Wilno, arch. Kijów, dek. Żywotów)
▪ śwgł, dr, s, Barbara PM, Kołbuk 1998, s. 135; Socjografia, s. 92.
Samary, w, rus
grkat (diec. Chełm, arch. Chełm, dek. Ratno)
▪ śwgł, dr, k, Prakseda PM, Kołbuk 1998, s. 302.
Samarzewo, w, kal
rzkat (diec. Poznań, arch. Poznań, dek. Pyzdry)
▪ śwgł, dr, d, Michał A, Litak 1996, s. 284.
Sambor, m, rus
grkat (diec. Przemyśl, dek. Sambor)
▪ śwgł, mr, k, NarNMP, Budzyński, Ludność, II, s. 321; Kołbuk 1998, s. 260.
▪ śwgł, dr, k, Filip Ap, Budzyński, Ludność, II, s. 321; Kołbuk 1998, s. 260.
rzkat (diec. Przemyśl, arch. Przemyśl, dek. Sambor)
▪ śwgł, Misjonarze, mr, k, zak, Ścięcie Jana Ch, Litak 1996, s. 405, 524 (Jan Ch).
▪ śwpom, mr, d, kłs, Mikołaj Bp, par. Sambor, Litak 1996, s. 405.
▪ śwpom, Bernardyni, zak, WnNMP, Litak 1996, s. 495.
▪ śwpom, Dominikanie, zak, Katarzyna PM, Litak 1996, s. 503.
▪ śwpom, Brygidki (Ordo Sanctae Brigittae s. Salvatoris), zak, Litak 1996, s. 533.
▪ śwpom, dr, Św. Krzyż, par. Sambor, Litak 1996, s. 405.
▪ śwpom, mr, Barbara PM, par. Sambor, Litak 1996, s. 405.
▪ śwpom, Jezuici, zak, Stanisław K, Litak 1996, s. 512.
mojż
▪ śwgł, AAPrz. AV157, s. 229-236, 1683, 1714, 1719 r.; CPAHU, nr 43.1.54, k. 3, 5-6, 1730 r., nr 43.1.56, k. 1-5, 1732 r., nr 43.1.62, k. 1-3, 1740 r.;CPAHU, nr 856.1.24, 1732 r. (synagoga na Blechu); AAPrz. AV190, s. 33-34, 1780 r.; A. Kuczera, Samborszczyzna, Sambor 1935, s. 141, 290 („szkoła" synagoga na Blechu).
Samborzec, w, san
rzkat (diec. Kraków, arch. Sandomierz, dek. Koprzywnica)
▪ śwgł, mr, d, Św. Trójca, Litak 1996, s. 246.
Samczyki, w, woł
grkat (diec. Łuck)
▪ śwgł, s, Prakseda PM, Kołbuk 1998, s. 290.

Samczyńce, w, woł
grkat (diec. Łuck)
▪ śwgł, dr, s, Prakseda PM, Kołbuk 1998, s. 290.
Samhorodek, w, brac
grkat (diec. Kijów-Wilno, arch. Kijów, dek. Komargród)
▪ śwgł, s, Prakseda PM, Socjografia, s. 56; SGKP. X, s. 248 (wezwanie z 1858 r.).
Samhorodek (Samhorodek, k. Berdyczowa, Samohorodek), m, brac
grkat (diec. Kijów-Wilno, arch. Kijów, dek. Przyłuka)
▪ śwgł, dr, s, Jan Ew, Kołbuk 1998, s. 135; Socjografia, s. 68 (Samohorodek); Wizytacje generalne, s. 853-859.
Samhorodek (Samhorodek, k. Skwiry, Samorodek), w, kij
grkat (diec. Kijów-Wilno, arch. Kijów, dek. Wołodarka)
▪ śwgł, dr, s, PKrzyża Św, Kołbuk 1998, s. 135; Socjografia, s. 157.
Samhorodek, k. Berdyczowa, zob. Samhorodek, m, brac
Samhorodek, k. Skwiry, zob. Samhorodek, w, kij
Samogoszcz (Samogoszcza), w, san
rzkat (diec. Kraków, arch. Kielce Dz, dek. Stężyca)
▪ śwgł, dr, s, Jadwiga Wd, Litak 1996, s. 213.
Samogoszcza, zob. Samogoszcz, w, san
Samohorodek, zob. Samhorodek, m, brac
Samoklęski, w, gn
rzkat (diec. Gniezno, arch. Gniezno, dek. Łekno)
▪ śwgł, dr, s, Bartłomiej Ap, Litak 1996, s. 171.
Samoklęski, w, kr
rzkat (diec. Kraków, arch. Wojnicz, dek. Żmigród Nowy)
▪ śwgł, dr, s, Maria Magdalena, Litak 1996, s. 257.
Samołuskowce, w, rus
grkat (diec. Lwów, arch. Kamieniec Podolski, dek. Husiatyn)
▪ śwgł, dr, s, ZwNMP, Kołbuk 1998, s. 233 (pod, kam, WnPańskie); Skoczylas, Oficjalat Kamieniec Podolski, s. 57.
Samorodek, zob. Samhorodek, w, kij
Samostrzały, w, woł
grkat (diec. Łuck)
▪ śwgł, dr, s, OpNMP, Kołbuk 1998, s. 290.
Sampława (Semplau), w, che
rzkat (diec. Chełmno, arch. Chełmno, dek. Lubawa)
▪ śwgł, mr, s, Bartłomiej Ap, Litak 1996, s. 160.
Sampohl, zob. Sąpolno, w, pom
Samsieczno, w, in
rzkat (diec. Gniezno, arch. Kamień, dek. Więcbork)
▪ śwpom, dr, s, Bartłomiej Ap, par. Ślesin, Litak 1996, s. 185.
Sancygniów, w, kr
rzkat (diec. Kraków, arch. Wiślica Pr, dek. Sokolina)
▪ śwgł, mr, s, Piotr i Paweł AAp, Litak 1996, s. 252.
Sandberg, zob. Piaski, m, poz
Sandomierz, m, san
rzkat (diec. Kraków, arch. Sandomierz, dek. Koprzywnica)
▪ śwgł, Komuniści (Bartoszkowie), mr, kol, zak, NawNMP, Litak 1996, s. 246.
▪ śwgł, mr, d, NPawła Ap, Litak 1996, s. 247.
▪ śwpom, Reformaci, zak, Józef OblNMP, Litak 1996, s. 527.
▪ śwpom, mr, d, kłs, Hieronim DrKła, par. Sandomierz, Litak 1996, s. 247.
▪ śwpom, Dominikanie, zak, Maria Magdalena, Litak 1996, s. 503.
▪ śwpom, Duchacy, zak, Św. Duch, Litak 1996, s. 506.
▪ śwpom, mr, Wojciech Bp, par. Sandomierz, Litak 1996, s. 247.
▪ śwpom, dr, Jan, par. Sandomierz, Litak 1996, s. 247.
▪ śwpom, Jezuici, zak, Piotr i Paweł AAp, Litak 1996, s. 512.
▪ śwpom, Benedyktynki, zak, Michał Ap, Litak 1996, s. 532.
▪ śwpom, Dominikanie, zak, Jakub W Ap, Litak 1996, s. 503.
mojż
▪ śwgł, Liczba głów, s. 393, 1765 r.; Acta Congressus (mapa); Muszyńska, Żydzi, s. 64-65; Sandomierz (dostęp: http://www.izrael.badacz.org/zydzi_w_polsce/katalog_synagogi_swietokrzyz_sandomierz.html, 18.09.2004).
Sandraki (Szandraki), w, pod
grkat (diec. Lwów, arch. Bar, dek. Latyczów)
▪ śwgł, dr, s, NarNMP, Kołbuk 1998, s. 233 (kam); Skoczylas, Oficjalat Bar, s. 16.
Sanka (Sonka, Sosnka), w, kr
rzkat (diec. Kraków, arch. Kraków, dek. Nowa Góra)
▪ śwgł, mr, s, Jakub W Ap, Litak 1996, s. 222.
Sanniki, w, raw
rzkat (diec. Poznań, arch. Warszawa, dek. Gąbin)
▪ śwgł, dr, k, Św. Trójca, Wszyscy Św, Litak 1996, s. 299.
Sanoczek, w, rus
grkat (diec. Przemyśl, dek. Sanok)
▪ śwgł, dr, s, NarNMP, Budzyński, Ludność, II, s. 322; Kołbuk 1998, s. 261.
Sanok (Posada Sanocka), m, rus
grkat (diec. Przemyśl, dek. Sanok)
▪ śwgł, k, NarNMP, Budzyński, Ludność, II, s. 292, 322 (wymienia jedną parafię w Sanoku, zaś drugą w Posadzie Sanockiej, którą traktuje jako odrębną miejscowość); Kołbuk 1998, s. 261.
▪ śwgł, mr, k, ZDucha Św., Budzyński, Ludność, II, s. 292, 322; Kołbuk 1998, s. 261.
rzkat (diec. Przemyśl, arch. Brzozów, dek. Sanok)
▪ śwgł, mr, k, Michał A, Litak 1996, s. 397.
▪ śwpom, Franciszkanie konwentualni, zak, Św. Krzyż, Litak 1996, s. 509.
▪ śwpom, mr, mk, kłs, Św. Duch, NarNMP, par. Sanok, Litak 1996, s. 398.
mojż
▪ śwgł, mr, AAPrz. AV156, s. 778, 1720 r. (synagoga w zeszłym roku [1721] zbudowana, ponadto synagogi w domach mieszczan); AAPrz. AV172, k. 5v, 1745 r.; AAPrz. AV188, s. 69, 1757 r. (legat na szpital brzozowski dany na wyderkaf na synagodze sanockiej); F. Kiryk, F. Leśniak, Mieszkańcy, w: Sanok: dzieje miasta, red. F. Kiryk, Kraków 1995, s. 223-228 (okręg kahalny - 14 wsi, 103 Żydów); Liczba głów, s. 397, 1765 r. (kahał).
Sanok, zob. Dąbrówka Ruska, w, rus
Santoppen, zob. Sątopy, w, war
Sapahów (Sapohów), w, rus
grkat (diec. Lwów, arch. Halicz, dek. Halicz)
▪ śwgł, dr, k, Mikołaj Bp, Kołbuk 1998, s. 205 (Sapohów, s); Skoczylas, Oficjalat Halicz, s. 10.
Sapanów (Sopanów), w, woł
grkat (diec. Łuck)
▪ śwgł, dr, OpNMP, Kołbuk 1998, s. 290.
Sapieher Hauland, w, poz
lut
▪ śwpom, par. Dębogóra, Thomas, Altes und Neues, s. 117, 1750 r. (lokalizacja miejscowości nieznana).
Sapieżanka, w, brac
grkat (diec. Kijów-Wilno, arch. Kijów, dek. Jaruga)
▪ śwgł, k, Jan Ch, Socjografia, s. 48 (patronat Teodora Potockiego, starosty jarudzkiego); SGKP. X, s. 304 (wezwanie z 1790 r.).

Sapieżyn, zob. Kuźmin, m, pod
Sapohów, w, pod
grkat (diec. Lwów, arch. Kamieniec Podolski, dek. Skała)
▪ śwgł, dr, k, Mikołaj Bp, Kołbuk 1998, s. 233 (kam, s); Skoczylas, Oficjalat Kamieniec Podolski, s. 88.
Sapohów, zob. Sapahów, w, rus
Saraceja, w, brac
grkat (diec. Kijów-Wilno, arch. Kijów, dek. Raszków)
▪ śwgł, dr, s, Michał A, Kołbuk 1998, s. 136 (przynależność dekanalna wątpliwa).
Sarańczuki, w, rus
grkat (diec. Lwów, arch. Brzeżany, dek. Brzeżany)
▪ śwgł, dr, s, PKrzyża Św, Kołbuk 1998, s. 174.
Sarażynka, w, brac
grkat (diec. Kijów-Wilno, arch. Kijów, dek. Czeczelnik)
▪ śwgł, dr, s, OpNMP, Kołbuk 1998, s. 136; Socjografia, s. 29; SGKP. X, s. 312 (WnNMP w 1865 r.).
Sarażyńce (Sorażyńce), w, kij
grkat (diec. Kijów-Wilno, arch. Kijów, dek. Pohrebyszcze)
▪ śwgł, dr, s, OpNMP, Kołbuk 1998, s. 136 (brac); Socjografia, s. 148; Jabłonowski, Ziemie ruskie, nr 9.
Sarbiewo, w, maz
rzkat (diec. Płock, arch. Płock, dek. Płońsk)
▪ śwgł, dr, s, Stanisław Bp, Litak 1996, s. 267.
Sarbsk (Sarbske), w, lęb
lut
▪ śwpom, par. Łeba, Klemp, Protestanci, mapa; Müller, Die Evangelischen Geistlichen Pommerns, II, s. 255; Wehrmann, Die Kirchenbücher in Pommern, s. 257.
Sarbske, zob. Sarbsk, w, lęb
Sarnaki, m, podl
rzkat (diec. Łuck, arch. Brześć, dek. Łosice)
▪ śwgł, dr, s, Stanisław Bp, Litak 1996, s. 385.
mojż
▪ śwgł, Liczba głów, s. 404, 1765 r. (kahał); Acta Congressus, s. LXXXI (kahał), 1767 r.l Leszczyński, Sejm Żydów Korony, s. 71.
Sarniki, w, rus
grkat (diec. Lwów, arch. Lwów, dek. Strzeliska Nowe)
▪ śwgł, dr, k, ZmPańskie, Budzyński, Struktura, s. 138; Kołbuk 1998, s. 173 (dek. Bóbrka); Skoczylas, Oficjalat Lwów, s. 146.
Sarnki Doliszne, zob. Sarnki Dolne, w, rus
Sarnki Dolne (Sarnki Doliszne), w, rus
grkat (diec. Lwów, arch. Halicz, dek. Bursztyn)
▪ śwgł, dr, s, Prakseda PM, Kołbuk 1998, s. 204; Skoczylas, Oficjalat Halicz, s. 6.
Sarnki Górne (Sarnki Horiszne), w, rus
grkat (diec. Lwów, arch. Halicz, dek. Bursztyn)
▪ śwgł, dr, s, PPańskie, Kołbuk 1998, s. 204.
Sarnki Horiszne, zob. Sarnki Górne, w, rus
Sarnki Średnie, w, rus
grkat (diec. Lwów, arch. Halicz, dek. Bursztyn)
▪ śwgł, dr, s, Michał A, Kołbuk 1998, s. 204.
Sarnowa, m, poz
rzkat (diec. Poznań, arch. Śrem, dek. Krobia)
▪ śwgł, mr, s, Andrzej Ap, Litak 1996, s. 293 (wieś).
mojż
▪ śwgł, Liczba głów, s. 391 (prawdopodobnie jako Samowa); AAP. AV32, s. 493, 1778 r.
Sarnowo, w, che
rzkat (diec. Chełmno, arch. Chełmno, dek. Chełmno)
▪ śwgł, mr, d, Marcin Bp, Maria Magdalena, Litak 1996, s. 158.
Sarnowo, w, pł
rzkat (diec. Płock, arch. Płock, dek. Szreńsk)
▪ śwgł, dr, s, WnNMP, Litak 1996, s. 270.
Sarnów, w, pod
grkat (diec. Łuck)
▪ śwgł, dr, PKrzyża Św, Kołbuk 1998, s. 233 (kam); Kondratiuk, Dżereła z istorii, 1791-1792 r. (dek. Ożohowce).
Sarnów, w, sier
rzkat (diec. Gniezno, arch. Uniejów, dek. Szadek)
▪ śwpom, mr, s, par. Restarzew, Litak 1996, s. 202.
Sarny, w, rus
grkat (diec. Przemyśl, dek. Mościska)
▪ śwgł, dr, k, Eliasz Pr, Budzyński, Ludność, II, s. 322; Kołbuk 1998, s. 254.
Sarny, w, woł
grkat (diec. Łuck)
▪ śwgł, dr, s, Św. Trójca, Kołbuk 1998, s. 290.
Sarny (Ochrymów, Ochrymowka), m, brac
grkat (diec. Kijów-Wilno, arch. Kijów, dek. Granów)
▪ śwgł, dr, s, Kosma i Damian MM, Kołbuk 1998, s. 136; Socjografia, s. 32 (Ochrymowka).
Sartawice, zob. Górne Sartowice, w, pom
Sarzyna, w, rus
rzkat (diec. Przemyśl, arch. Jarosław, dek. Leżajsk)
▪ śwgł, dr, k, NMP, Sebastian, Fabian MM, Stanisław, Wojciech BBp, Jerzy M, Trzej Królowie, Budzyński, Ludność, II, s. 323; Litak 1996, s. 400.
Sasanówka, w, woł
grkat (diec. Łuck)
▪ śwgł, dr, s, Stefan A, Kołbuk 1998, s. 290; Kondratiuk, Dżereła z istorii, 1791-1792 r. (dek. Łabuń).
Saska Dominikalna (Saska Dominikańska), w, rus
grkat (diec. Lwów, arch. Lwów, dek. Szczerzec)
▪ śwgł, dr, s, OpNMP, Budzyński, Struktura, s. 138 (Saska Dominikańska); Duh, Pawlyszyn, Spis parafii 1782 r. (dek. Horożanna); Skoczylas, Oficjalat Lwów, s. 151.
Saska Dominikańska, zob. Saska Dominikalna, w, rus
Sasów, m, rus
grkat (diec. Lwów, arch. Lwów, dek. Złoczów)
▪ śwgł, dr, s, Mikołaj Bp, Budzyński, Struktura, s. 140; Kołbuk 1998, s. 170 (dek. Biały Kamień); Skoczylas, Oficjalat Lwów, s. 154.
▪ śwgł, dr, s, PPańskie, Budzyński, Struktura, s. 140; Kołbuk 1998, s. 170 (dek. Biały Kamień); Skoczylas, Oficjalat Lwów, s. 154.
rzkat (diec. Lwów, arch. Lwów, dek. Dunajów)
▪ śwgł, dr, s, NMP, Litak 1996, s. 375.
mojż
▪ śwgł, Liczba głów, s. 396, 1765 r.; Żydzi ziemi lwowskiej, s. 373, 1765 r. (kahał z parafią); IJCP. US Commission No. UA13410101.
Satanów (Spasówka, Folwarki Preobrażeńskie, Folwarki Bohosławskie, Bohusławka), m, pod
grkat (diec. Lwów, arch. Kamieniec Podolski, dek. Satanów)
▪ śwgł, mr, s, WnNMP, Skoczylas, Oficjalat Kamieniec Podolski, s. 82.
▪ śwgł, dr, s, Mikołaj Bp, Skoczylas, Oficjalat Kamieniec Podolski, s. 82.
▪ śwgł, dr, s, PPańskie, Skoczylas, Oficjalat Kamieniec Podolski, s. 82 („Suburbio Satanoviensi vocitato Folwarki Preobrażeńskie").
▪ śwgł, dr, s, Jerzy M, Kołbuk 1998, s. 233 (kam); Skoczylas, Oficjalat Kamieniec Podolski, s. 82 („suburbio").

▪ świgł, mr, s, ZwNMP, Kołbuk 1998, s. 233 (kam); Skoczylas, Oficjalat Kamieniec Podolski, s. 82.
▪ świgł, dr, s, OpNMP, Kołbuk 1998, s. 233 (kam); Skoczylas, Oficjalat Kamieniec Podolski, s. 83 („suburbio").
▪ świgł, mr, s, ZmPańskie, Kołbuk 1998, s. 233 (kam); Skoczylas, Oficjalat Kamieniec Podolski, s. 82.
▪ świgł, dr, s, Jan Ew, Skoczylas, Oficjalat Kamieniec Podolski, s. 83 („Suburbio Satanoviensi alias Folwarki Bohosłowskie).
▪ świgł, Bazylianie, zak, Św. Trójca, Kołbuk 1998, s. 351; Flaga, Zakony męskie, s. 213; Skoczylas, Oficjalat Kamieniec Podolski, s. 81.
rzkat (diec. Kamieniec Podolski, dek. Satanów)
▪ świgł, mr, s, Św. Trójca, Litak 1996, s. 369.
mojż
▪ świgł, mr, Liczba głów, s. 401, 1765 r. (kahał); AJZR. 5.2, s. 151, 1765 r.; A. Sokolova, V. Dymshits, Stone synagogues of the sixteenth-eighteenth century in the Ukraine and Byelorussia (dostęp: http://judaica.spb.ru/artcl/a6/archsyn_e.shtml, 30.01.2006).
Satanówka, w, pod
grkat (diec. Lwów, arch. Kamieniec Podolski, dek. Satanów)
▪ świgł, mr, s, Michał A, Skoczylas, Oficjalat Kamieniec Podolski, s. 82.
Satyjów, w, woł
grkat (diec. Łuck)
▪ świgł, dr, s, PPańskie, Kołbuk 1998, s. 290.
Saulin, zob. Salino, w, lęb
Sawałuski, w, rus
grkat (diec. Lwów, arch. Brzeżany, dek. Buczacz)
▪ świgł, dr, s, Sobór Jana Ch, Kołbuk 1998, s. 175 (Jan Ch); Duh, Pawlyszyn, Spis parafii 1782 r.; Skoczylas, Oficjalat Brzeżany, s. 100 (dek. Zawałów); Skoczylas, Generalne wizytacje, s. 233.
Sawara, zob. Sawarka, w, kij
Sawarka (Sawara), w, kij
grkat (diec. Kijów-Wilno, arch. Kijów, dek. Bohusław)
▪ świgł, dr, s, OpNMP, Kołbuk 1998, s. 136; Socjografia, s. 109 (Sawara).
Sawczyn, w, beł
grkat (diec. Chełm, arch. Bełz, dek. Bełz)
▪ świgł, dr, s, WnNMP, Kołbuk 1998, s. 306.
Sawczyna (Sawczyńce), w, brac
grkat (diec. Kijów-Wilno, arch. Kijów, dek. Jampol)
▪ świgł, dr, s, OpNMP, Kołbuk 1998, s. 136; Socjografia, s. 45.
Sawczyńce, zob. Sawczyna, w, brac
Sawice Kościelne (Sawice Ruskie, Sawice), w, podl
grkat (diec. Włodzimierz, arch. Brześć, dek. Drohiczyn)
▪ świgł, dr, s, Jerzy M, Kołbuk 1998, s. 315 (Sawice).
Sawice Ruskie, zob. Sawice Kościelne, w, podl
Sawice, zob. Sawice Kościelne, w, podl
Sawin, m, rus
grkat (diec. Chełm, arch. Chełm, dek. Krasnystaw)
▪ świgł, dr, d, WnNMP, Kołbuk 1998, s. 300.
rzkat (diec. Chełm, dek. Chełm)
▪ świgł, mr, d, PPańskie, Stanisław Bp, Litak 1996, s. 362.
Sawińce, w, brac
grkat (diec. Kijów-Wilno, arch. Kijów, dek. Komargród)
▪ świgł, dr, s, Mikołaj Bp, Kołbuk 1998, s. 136; Socjografia, s. 56.
Sawińce (Paniowce), m, pod
grkat (diec. Lwów, arch. Kamieniec Podolski, dek. Sołodkowce)
▪ świgł, dr, s, Prakseda PM, Kołbuk 1998, s. 233 (w, kam); Skoczylas, Oficjalat Kamieniec Podolski, s. 96.
mojż
▪ świgł, Liczba głów, s. 401, 1765 r. (kahał); AJZR. 5.2, s. 150, 1765 r.
Sawrań, m, brac
grkat (diec. Kijów-Wilno, arch. Kijów, dek. Hołowanieskie)
▪ świgł, dr, s, OpNMP, Kołbuk 1998, s. 136; Socjografia, s. 38.
mojż
▪ świgł, Liczba głów, s. 402, 1765 r.; AJZR. 5.2, s. 178, 1765 r.; Acta Congressus (mapa); IJCP. US Commission No. UA15200101.
Sądowa Wisznia, m, rus
grkat (diec. Przemyśl, dek. Sądowa Wisznia)
▪ świgł, s, PPańskie, Budzyński, Ludność, II, s. 323; Kołbuk 1998, s. 263.
▪ świgł, dr, s, Św. Trójca, Budzyński, Ludność, II, s. 323; Kołbuk 1998, s. 263.
rzkat (diec. Przemyśl, arch. Przemyśl, dek. Mościska)
▪ świgł, mr, k, Mikołaj Bp, Litak 1996, s. 403.
▪ świpom, Reformaci, zak, WnNMP, Litak 1996, s. 528.
Sąpolno (Sąpólno, Sampohl), w, pom
rzkat (diec. Gniezno, arch. Kamień, dek. Człuchów)
▪ świpom, pr, s, Wawrzyniec M, Katarzyna PM, par. Konarzyny, Litak 1996, s. 182 (Sąpólno).
Sąpólno, zob. Sąpolno, w, pom
Sąsiadowice, w, rus
rzkat (diec. Przemyśl, arch. Przemyśl, dek. Nowe Miasto)
▪ świgł, Karmelici trzewiczkowi, mr, d, zak, Anna, Litak 1996, s. 404.
Sąspów, w, kr
rzkat (diec. Kraków, arch. Kraków, dek. Skała)
▪ świgł, dr, s, Katarzyna PM, Litak 1996, s. 227.
Sątopy (Santoppen), w, war
rzkat (diec. Warmia, dek. Reszel)
▪ świgł, mr, d, Jodok P, Litak 1996, s. 415.
Schadwalde, zob. Szawałd, w, malb
Schalmey, zob. Szalmia, w, war
Scharlin, zob. Skarlin, w, che
Scharmeisel, zob. Trzemeszno Lubuskie, w, poz
Scharnsee, zob. Czarnowo, w, che
Schellen, zob. Ryn Reszelski, w, war
Schenfeld, zob. Nieżychowice, w, pom
Schermeisel, zob. Trzemeszno Lubuskie, w, poz
Schlemsdorf, zob. Szmezdrowo, w, poz
Schlichtinsheim, zob. Szlichtyngowa, m, poz
Schlitt, zob. Skolity, w, war
Schlochau, zob. Człuchów, m, pom
Schloppe, zob. Człopa, m, poz
Schmiegel, zob. Śmigiel, m, poz
Schocken, zob. Skoki, m, gn
Schodnica, w, rus
grkat (diec. Przemyśl, dek. Drohobycz)
▪ świgł, dr, s, Mikołaj Bp, Budzyński, Ludność, II, s. 323; Kołbuk 1998, s. 245.
Schönau b. Kalthof, zob. Kraśniewo, w, malb
Schönau, zob. Drzonowo, w, pom
Schönbaum, zob. Drewnica, w, pom
Schönberg, zob. Szymbark, w, pom
Schönbrück, zob. Sząbruk, w, war
Schönbrük, zob. Szembruk, w, che
Schöne, zob. Mszano, w, che

Schöneberg, zob. Ostaszewo, w, malb
Schöneck, zob. Skarszewy, m, pom
Schöneich, zob. Szynych, w, che
Schönhölzig, zob. Nowa Wieś, w, poz
Schönhorst, zob. Gniazdowo, w, malb
Schönsee, zob. Jeziernik, w, malb
Schönsee, zob. Sosnówka, w, che
Schönwald, zob. Szynwałd, w, che
Schönwerder, zob. Skowarnki, w, pom
Schönwiese, zob. Krasna Łąka, w, malb
Schroop, zob. Szropy, w, malb
Schulen, zob. Sułowo, w, war
Schwartow, zob. Zwartowo, w, lęb
Schwartzenhoff, zob. Szwarcenowo, w, che
Schweinert, zob. Świniary, w, poz
Schwerenz, zob. Swarzędz, m, poz
Schwerin, zob. Skwierzyna, m, poz
Schwerkein, zob. Świerczynki, w, che
Schwetz, zob. Świecie, m, pom
Schwinarsche, zob. Zwiniarz, w, che
Sebastianówka, zob. Sebastyanówka, w, brac
Sebastyanówka (Sebastianówka, Sobestyanówka), w, brac
grkat (diec. Kijów-Wilno, arch. Kijów, dek. Granów)
▪ śwgł, dr, s, PKrzyża Św, Kołbuk 1998, s. 136 (Sebastianówka); Socjografia, s. 32.
Secemin, m, san
rzkat (diec. Gniezno, arch. Kurzelów, dek. Kurzelów)
▪ śwgł, mr, s, Jan Ew, Katarzyna PM, Litak 1996, s. 186.
mojż
▪ śwgł, Liczba głów, s. 394, 1765 r.; Muszyńska, Żydzi, s. 78-79; Secemin (dostęp: http://www.jura.art.pl/pl/miejscow.php?go=secemin, 23.12.2007).
Seeburg, zob. Jeziorany, m, war
Sejmarki, zob. Siedmiarki, w, woł
Sekretarka (Sekretarzówka), w, brac
grkat (diec. Kijów-Wilno, arch. Kijów, dek. Hołowanieskie)
▪ śwgł, s, WnNMP, Socjografia, s. 38 (Sekretarzówka, patronat Józefa Lubomirskiego, starosty romanowskiego); SGKP. X, s. 421.
Sekretarzówka, zob. Sekretarka, w, brac
Sekuń, zob. Siekuń, w, woł
Selchowhammer, zob. Kuźnica Żelichowska, w, poz
Selezenówka (Sledzieniówka, Selezinowka), w, kij
grkat (diec. Kijów-Wilno, arch. Kijów, dek. Wołodarka)
▪ śwgł, dr, s, Św. Trójca, Kołbuk 1998, s. 136; Socjografia, s. 157 (Selezinowka).
Selezinowka, zob. Selezenówka, w, kij
Seliszcze, zob. Eden Nowy, w, kij
Semenki, w, brac
grkat (diec. Kijów-Wilno, arch. Kijów, dek. Bracław)
▪ śwgł, dr, s, Jan Ew, Kołbuk 1998, s. 136; Socjografia, s. 23; Wizytacje generalne, s. 662.
Semenki, w, pod
grkat (diec. Lwów, arch. Bar, dek. Bar)
▪ śwgł, Bazylianie, dr, s, zak, PKrzyża Św, Kołbuk 1998, s. 233 (kam, d, PPańskie); Skoczylas, Oficjalat Bar, s. 8.
Semenów, w, rus
grkat (diec. Lwów, arch. Brzeżany, dek. Trembowla)
▪ śwgł, dr, k, WnPańskie, Kołbuk 1998, s. 194; Duh, Pawlyszyn, Spis parafii 1782 r.; Skoczylas, Oficjalat Brzeżany, s. 92.
Semenów, w, woł
grkat (diec. Łuck)
▪ śwgł, dr, s, NarNMP, Kołbuk 1998, s. 290; Kondratiuk, Dżereła z istorii, 1791-1792 r. (dek. Teofilpol).
Semenówka, w, kij
grkat (diec. Kijów-Wilno, arch. Kijów, dek. Berdyczów)
▪ śwgł, dr, s, Łukasz Ew, Kołbuk 1998, s. 136; Socjografia, s. 102.
Semenówka (Siemianówka), w, rus
grkat (diec. Lwów, arch. Halicz, dek. Horodenka)
▪ śwgł, dr, k, Prakseda PM, Kołbuk 1998, s. 207 (s); Budzyński, Kresy, I, s. 267; Duh, Pawlyszyn, Spis parafii 1782 r. (dek. Kułaczkowce); Skoczylas, Oficjalat Halicz, s. 47 (dek. Tłumacz); Skoczylas, Generalne wizytacje, s. 205.
Semenówka, zob. Siemienówka, w, kij
Semerówka, w, rus
grkat (diec. Przemyśl, dek. Jaworów)
▪ śwgł, dr, s, Jan Ew, Budzyński, Ludność, II, s. 324; Kołbuk 1998, s. 250.
Semeryczka, zob. Siemierzyczka, w, brac
Semerynki, w, woł
grkat (diec. Łuck)
▪ śwgł, dr, s, NarNMP, Kołbuk 1998, s. 290.
Semiduby, w, woł
grkat (diec. Łuck)
▪ śwgł, dr, s, Demetriusz M, Kołbuk 1998, s. 290.
Semihory (Semijhory), w, kij
grkat (diec. Kijów-Wilno, arch. Kijów, dek. Korsuń)
▪ śwgł, dr, s, WnNMP, Kołbuk 1998, s. 136; Socjografia, s. 131 (Semijhory, cerkiew w apostazji).
Semijhory, zob. Semihory, w, kij
Semki, w, pod
grkat (diec. Lwów, arch. Bar, dek. Pilawa)
▪ śwgł, mr, k, NarNMP, Kołbuk 1998, s. 233 (kam); Skoczylas, Oficjalat Bar, s. 29.
Sempelborg, zob. Sępolno, m, in
Semplau, zob. Sampława, w, che
Seneczów, w, rus
grkat (diec. Lwów, arch. Lwów, dek. Bolechów)
▪ śwgł, dr, s, Sobór Michała A, Budzyński, Struktura, s. 134; Kołbuk 1998, s. 176 (dek. Dolina); Skoczylas, Oficjalat Lwów, s. 114.
Seńki (Sińki), w, brac
grkat (diec. Kijów-Wilno, arch. Kijów, dek. Hołowanieskie)
▪ śwgł, dr, s, OpNMP, Kołbuk 1998, s. 136; Socjografia, s. 39; SGKP. X, s. 432 (WnNMP w 1763 r.).
Seńkowa, zob. Nowosielce Kozickie, w, rus
Seńkowce (Sieńkowce, Sińkowce), w, rus
grkat (diec. Lwów, arch. Kamieniec Podolski, dek. Husiatyn)
▪ śwgł, dr, s, WnPańskie, Kołbuk 1998, s. 234 (pod, kam, Demetriusz M); Skoczylas, Oficjalat Kamieniec Podolski, s. 58.
Serafińce, w, rus
grkat (diec. Lwów, arch. Halicz, dek. Horodenka)
▪ śwgł, dr, s, WnPańskie, Kołbuk 1998, s. 207; Skoczylas, Oficjalat Halicz, s. 14.
▪ śwgł, mr, s, Mikołaj Bp, Kołbuk 1998, s. 207 (dr); Skoczylas, Oficjalat Halicz, s. 14.
Serbinowce, w, pod
grkat (diec. Lwów, arch. Bar, dek. Bar)
▪ śwgł, dr, k, Michał A, Kołbuk 1998, s. 234 (kam, Sobór Michała A); Skoczylas, Oficjalat Bar, s. 8.
Serbinówka, w, kij
grkat (diec. Kijów-Wilno, arch. Kijów, dek. Cudnów)
▪ śwgł, dr, s, Michał A, Kołbuk 1998, s. 136 (Św. Trójca); Socjografia, s. 114 (patronat kapituły kijowskiej);

Wizytacje generalne, s. 308-311 (cerkiew patronatu Adama Ponińskiego, podskarbiego wielkiego koronnego, jednak prezentę dla plebana w 1772 roku wystawiła kapituła kijowska w Żytomierzu).
Serbinówka, w, pod
grkat (diec. Lwów, arch. Bar, dek. Latyczów)
▪ śwgł, dr, s, NarNMP, Kołbuk 1998, s. 234 (kam, k); Skoczylas, Oficjalat Bar, s. 17.
Serby, w, brac
grkat (diec. Kijów-Wilno, arch. Kijów, dek. Raszków)
▪ śwgł, s, Demetriusz M, Socjografia, s. 71; SGKP. X, s. 437 (wezwanie z 1777 r.).
Serby, w, kij
grkat (diec. Kijów-Wilno, arch. Kijów, dek. Barasze)
▪ śwgł, dr, s, Michał A, Kołbuk 1998, s. 136; Socjografia, s. 98.
Serby, w, pod
grkat (diec. Lwów, arch. Bar, dek. Szarogród)
▪ śwgł, dr, s, Demetriusz M, Kołbuk 1998, s. 234 (kam); Skoczylas, Oficjalat Bar, s. 39.
Serdakówka, zob. Serdechówka, w, kij
Serdechówka (Serdakówka), w, kij
grkat (diec. Kijów-Wilno, arch. Kijów)
▪ śwgł, dr, s, NarNMP, Kołbuk 1998, s. 136.
Serebryja, w, brac
grkat (diec. Kijów-Wilno, arch. Kijów, dek. Teplik)
▪ śwgł, dr, s, WnNMP, Kołbuk 1998, s. 136; Socjografia, s. 80.
Serebryja, w, pod
grkat (diec. Lwów, arch. Bar, dek. Mohylów)
▪ śwgł, dr, s, Michał A, Kołbuk 1998, s. 234 (kam); Skoczylas, Oficjalat Bar, s. 25.
Serebryniec, zob. Serebryńce, w, pod
Serebryńce (Serebryniec), w, pod
grkat (diec. Lwów, arch. Bar, dek. Mohylów)
▪ śwgł, dr, s, Sobór Michała A, Kołbuk 1998, s. 234 (kam, Michał A); Skoczylas, Oficjalat Bar, s. 25.
Serebryszcze (Srebrzyszcze), w, rus
grkat (diec. Chełm, arch. Chełm, dek. Chełm)
▪ śwgł, dr, s, NPNMP, Kołbuk 1998, s. 298.
Serechowicze, w, woł
grkat (diec. Włodzimierz, arch. Włodzimierz)
▪ śwgł, dr, s, Prakseda PM, Kołbuk 1998, s. 322; Skoczylas, Religia ta kultura, s. 58, 1715 r. (dek. Kowel).
Seredne, w, rus
grkat (diec. Lwów, arch. Halicz, dek. Kałusz)
▪ śwgł, dr, s, Michał A, Kołbuk 1998, s. 217 (Mikołaj Bp); Skoczylas, Niedatowanyj rejestr, s. 569; Duh, Pawlyszyn, Spis parafii 1782 r.; Skoczylas, Oficjalat Halicz, s. 19.
Serednica, w, rus
grkat (diec. Przemyśl, dek. Zatwarnica)
▪ śwgł, dr, s, Prakseda PM, Budzyński, Ludność, II, s. 324; Kołbuk 1998, s. 270.
Serednie Wielkie (Średnie Wielkie), w, rus
grkat (diec. Przemyśl, dek. Lesko)
▪ śwgł, dr, s, Prakseda PM, Budzyński, Ludność, II, s. 324; Kołbuk 1998, s. 251.
Seredynka, w, brac
grkat (diec. Kijów-Wilno, arch. Kijów, dek. Teplik)
▪ śwgł, dr, s, Michał A, Kołbuk 1998, s. 136; Socjografia, s. 80.
Seredynka Słoboda (Winnickie Stawy), w, kij
grkat (diec. Kijów-Wilno, arch. Kijów, dek. Białacerkiew)
▪ śwgł, dr, s, Św. Trójca, Socjografia, s. 104 (Winnickie Stawy); Pochilewicz, s. 511 (cerkiew z 1785 r.).
Seredyńce, w, woł
grkat (diec. Łuck)
▪ śwgł, dr, s, OpNMP, Kołbuk 1998, s. 290; Kondratiuk, Dżereła z istorii, 1791-1792 r. (dek. Łabuń).
Seretec, w, woł
grkat (diec. Łuck)
▪ śwgł, dr, s, NarNMP, Kołbuk 1998, s. 290 (rus); Budzyński, Kresy, II, mapa 26.
Serniki, w, woł
grkat (diec. Łuck)
▪ śwgł, Kołbuk 1998, s. 290.
Serniki (Syrniki), w, lub
rzkat (diec. Kraków, arch. Lublin, dek. Parczew)
▪ śwgł, mr, s, Maria Magdalena, Litak 1996, s. 236.
Serock, m, maz
rzkat (diec. Płock, arch. Pułtusk, dek. Pułtusk)
▪ śwgł, mr, k, ZwNMP, Wojciech Bp, Litak 1996, s. 274.
▪ śwpom, dr, kłs, Św. Duch, par. Serock, Litak 1996, s. 275.
Serock, w, pom
rzkat (diec. Włocławek, arch. Gdańsk, dek. Świecie)
▪ śwgł, dr, k, Szymon i Juda Tadeusz AAp, Litak 1996, s. 341.
Seroczyn, m, maz
rzkat (diec. Poznań, arch. Warszawa, dek. Latowicz)
▪ śwgł, dr, s, NawNMP, Litak 1996, s. 300.
mojż
▪ śwpom, ADS. D137, k. 190, 1778 r. ("in una selecta domo").
Seroczyn, w, podl
grkat (diec. Włodzimierz, arch. Brześć, dek. Drohiczyn)
▪ śwgł, dr, s, PKrzyża Św, Kołbuk 1998, s. 315.
Serokomla, m, lub
rzkat (diec. Kraków, arch. Lublin, dek. Łuków)
▪ śwgł, dr, s, Stanisław Bp, Litak 1996, s. 234.
Serwatyńce, w, pod
grkat (diec. Lwów, arch. Kamieniec Podolski, dek. Smotrycz)
▪ śwgł, dr, s, OpNMP, Kołbuk 1998, s. 234 (kam); Skoczylas, Oficjalat Kamieniec Podolski, s. 93.
Serwery (Serwyrohi), w, rus
grkat (diec. Lwów, arch. Brzeżany, dek. Zborów)
▪ śwgł, dr, s, NarNMP, Kołbuk 1998, s. 198.
Serwyrohi, zob. Serwery, w, rus
Sestratyń, zob. Siestratyn, w, woł
Sestrynówka (Siostrzenowka, Siestrzanówka), w, kij
grkat (diec. Kijów-Wilno, arch. Kijów, dek. Białołówka)
▪ śwgł, dr, s, OpNMP, Kołbuk 1998, s. 136; Socjografia, s. 106 (Siostrzenowka).
Sewerynowska Słobódka (Sewerynówka, Meżyrowska Słobódka), w, pod
grkat (diec. Lwów, arch. Bar, dek. Bar)
▪ śwgł, dr, s, NarNMP, Kołbuk 1998, s. 234 (kam); przynależność dekanalna wątpliwa.
Sewerynówka (Sewerynówka, k. Bracławia), w, brac
grkat (diec. Kijów-Wilno, arch. Kijów, dek. Bracław)
▪ śwgł, dr, s, Mikołaj Bp, Kołbuk 1998, s. 136; Socjografia, s. 23; Wizytacje generalne, s. 662.
Sewerynówka (Sewerynówka, k. Olhopola), w, brac
grkat (diec. Kijów-Wilno, arch. Kijów, dek. Jampol)
▪ śwgł, dr, k, OpNMP, Kołbuk 1998, s. 136; Socjografia, s. 45.
Sewerynówka (Sewerynówka, k. Taraszczy), w, kij
grkat (diec. Kijów-Wilno, arch. Kijów, dek. Białacerkiew)
▪ śwgł, dr, s, Michał A, Kołbuk 1998, s. 136; Socjografia, s. 104.
Sewerynówka, zob. Sewerynowska Słobódka, w, pod
Sewerynówka, k. Bracławia, zob. Sewerynówka, w, brac

Sewerynówka, k. Olhopola, zob. Sewerynówka, w, brac
Sewerynówka, k. Taraszczy, zob. Sewerynówka, w, kij
Seweryny, w, woł
grkat (diec. Łuck)
▪ śwgł, dr, s, Michał A, Kołbuk 1998, s. 290; Kondratiuk, Dżereła z istorii, 1791-1792 r. (dek. Ostropol).
Sędziejowice, w, san
rzkat (diec. Kraków, arch. Wiślica Pr, dek. Kije)
▪ śwgł, mr, s, Jakub W Ap, Litak 1996, s. 250.
Sędziejowice, w, sier
rzkat (diec. Gniezno, arch. Uniejów, dek. Szadek)
▪ śwgł, dr, d, Maria Magdalena, Klemens Pp, Litak 1996, s. 202.
Sędzin, w, in
rzkat (diec. Włocławek, arch. Kruszwica, dek. Gniewkowo)
▪ śwgł, dr, d, Mateusz Ap, Litak 1996, s. 335.
Sędziny, w, poz
rzkat (diec. Poznań, arch. Poznań, dek. Buk)
▪ śwpom, mr, NPNMP, Wojciech Bp, par. Buk, Litak 1996, s. 279.
Sędziszów, w, kr
rzkat (diec. Kraków, arch. Kraków, dek. Jędrzejów)
▪ śwgł, mr, s, Piotr i Paweł AAp, Litak 1996, s. 220.
▪ śwpom, mr, Wawrzyniec M, par. Sędziszów, Litak 1996, s. 220.
Sędziszów (Sędziszów Małopolski, Sędziszów-Rędziny), m, san
rzkat (diec. Kraków, arch. Nowy Sącz, dek. Ropczyce)
▪ śwgł, mr, s, NarNMP, Stanisław Bp, Litak 1996, s. 242.
▪ śwpom, Św. Duch, par. Sędziszów, Litak 1996, s. 242 (Sędziszów-Rędziny).
▪ śwpom, Kapucyni, zak, Antoni Pad, Litak 1996, s. 518 (Sędziszów Małopolski).
mojż
▪ śwgł, Liczba głów, s. 394, 1765 r.; Kumor, Archidiakonat, t. 9, s. 240, 1766-1767 r.; IJCP. US Commission No. POCE000503.
Sędziszów Małopolski, zob. Sędziszów, m, san
Sędziszów-Rędziny, zob. Sędziszów, m, san
Sękowa, w, kr
rzkat (diec. Kraków, arch. Wojnicz, dek. Biecz)
▪ śwgł, dr, k, Filip, Jakub Mn AAp, Litak 1996, s. 253.
Sępolno (Sępólno Krajeńskie, Sempelborg), m, in
rzkat (diec. Gniezno, arch. Kamień, dek. Więcbork)
▪ śwgł, pr, d, Bartłomiej Ap, Litak 1996, s. 184.
▪ śwpom, kłs, Franciszek z Asyżu, par. Sępólno Krajeńskie, Litak 1996, s. 185.
▪ śwpom, dr, Św. Krzyż, par. Sępólno Krajeńskie, Litak 1996, s. 185.
lut
▪ śwgł, AAGn. CE42, s. 907-910, 913, 1766 r. (dysydenci, zbór odbudowany).
mojż
▪ śwgł, AAGn. CE42, s. 908-909, 913, 1767 r.; Liczba głów, s. 392, 1765 r.; IJCP. US Commission No. POCE000607.
Sępólno Krajeńskie, zob. Sępolno, m, in
Sętal (Süssenthal), w, war
rzkat (diec. Warmia, dek. Dobre Miasto)
▪ śwgł, mr, d, Mikołaj Bp, Litak 1996, s. 410.
Siahrów, w, woł
grkat (diec. Łuck)
▪ śwgł, dr, s, Bazyli W, Kołbuk 1998, s. 290; Kondratiuk, Dżereła z istorii, 1791-1792 r. (dek. Łabuń).
Sianki, w, rus
grkat (diec. Przemyśl, dek. Wysocko)
▪ śwgł, dr, s, Michał A, Budzyński, Ludność, II, s. 325; Kołbuk 1998, s. 269.
Sianowo, w, pom
rzkat (diec. Włocławek, arch. Gdańsk, dek. Mirachowo)
▪ śwpom, dr, k, NarNMP, par. Strzepcz, Litak 1996, s. 339.
Sichów, w, rus
grkat (diec. Lwów, arch. Lwów, dek. Lwów)
▪ śwgł, dr, mk, Św. Trójca, Kołbuk 1998, s. 184.
Siczyńce (Sieczyńce), w, pod
grkat (diec. Lwów, arch. Kamieniec Podolski, dek. Kamieniec Podolski)
▪ śwgł, dr, s, Mikołaj Bp, Kołbuk 1998, s. 234 (kam); Skoczylas, Oficjalat Kamieniec Podolski, s. 71.
Sidawa (Siedawa), w, brac
grkat (diec. Kijów-Wilno, arch. Kijów, dek. Brahiłów)
▪ śwgł, dr, s, PKrzyża Św, Kołbuk 1998, s. 136; Socjografia, s. 26.
Sidliska, zob. Siedliska, w, rus
Sidorowce, zob. Chodorowce, w, pod
Sidorów, m, pod
grkat (diec. Lwów, arch. Kamieniec Podolski, dek. Husiatyn)
▪ śwgł, dr, s, NarNMP, Kołbuk 1998, s. 234 (w, kam); Skoczylas, Oficjalat Kamieniec Podolski, s. 57 (rus).
▪ śwgł, dr, s, WnPańskie, Kołbuk 1998, s. 234 (w, kam); Skoczylas, Oficjalat Kamieniec Podolski, s. 58 (rus).
rzkat (diec. Kamieniec Podolski, dek. Jazłowiec)
▪ śwgł, Dominikanie obserwanci, mr, d, zak, NMP, Litak 1996, s. 368.
mojż
▪ śwgł, Liczba głów, s. 401, 1765 r. (kahał); AJZR. 5.2, s. 153, 1765 r.
Sidorówka, w, kij
grkat (diec. Kijów-Wilno, arch. Kijów, dek. Korsuń)
▪ śwgł, dr, s, PPańskie, Kołbuk 1998, s. 136; Socjografia, s. 131.
Sidzina, w, kr
rzkat (diec. Kraków, arch. Kraków, dek. Zator)
▪ śwpom, k, Mikołaj Bp, par. Maków Podhalański, Litak 1996, s. 231.
Siebieczów, w, beł
grkat (diec. Chełm, arch. Bełz, dek. Bełz)
▪ śwgł, dr, s, WnPańskie, Kołbuk 1998, s. 306.
Siechów, w, rus
grkat (diec. Lwów, arch. Lwów, dek. Bolechów)
▪ śwgł, dr, s, Mikołaj Bp, Kołbuk 1998, s. 171.
Sieciechowice, w, kr
rzkat (diec. Kraków, arch. Kraków, dek. Skała)
▪ śwgł, mr, s, Andrzej Ap, Litak 1996, s. 227.
Sieciechowice, w, san
rzkat (diec. Kraków, arch. Tarnów Pr, dek. Tarnów)
▪ śwpom, dr, Anna, par. Zbylitowska Góra, Litak 1996, s. 250.
Sieciechów, m, san
rzkat (diec. Kraków, arch. Kielce Dz, dek. Zwoleń)
▪ śwgł, Benedyktyni, dr-mr, d, obsł. zak, Wawrzyniec M, Litak 1996, s. 213.
▪ śwpom, Benedyktyni, zak, WnNMP, Litak 1996, s. 493.
Siecień, w, in
rzkat (diec. Płock, arch. Dobrzyń, dek. Dobrzyń)
▪ śwgł, mr, s, NarNMP, Litak 1996, s. 261.

Sieczków, w, san
kalw
▪ świgł, Wiśniowski, Prepozytura, s. 121; Kriegseisen, Ewangelicy, s. 60.
Sieczyńce, zob. Siczyńce, w, pod
Siedawa, zob. Sidawa, w, brac
Siedlątków, w, sier
rzkat (diec. Gniezno, arch. Uniejów, dek. Uniejów)
▪ świgł, mr, s, Marek Ew, Litak 1996, s. 203.
Siedlce, m, lub
rzkat (diec. Kraków, arch. Lublin, dek. Łuków)
▪ świgł, mr, s, Stanisław Bp, Antoni Pad, Litak 1996, s. 234.
mojż
▪ świgł, dr, AKMK. AV41, k. 26, 1748 r.; Liczba głów, s. 398, 1765 r.; AAL. Rep60 A104, s. 296, 1781 r. (szkoła w 1742 r.; kahał w 1673 r.); AAL. Rep60 A179, k. 186v, 1793 r. (szkoła); Acta Congressus (mapa); Muszyńska, Żydzi, s. 127.
Siedlce, w, kr
rzkat (diec. Kraków, arch. Wojnicz, dek. Bobowa)
▪ świgł, dr, d, Andrzej Ap, Litak 1996, s. 254.
Siedlec, w, łęcz
rzkat (diec. Gniezno, arch. Łęczyca, dek. Kłodawa)
▪ świgł, dr, s, Marcin Bp, Litak 1996, s. 191.
Siedlec, w, poz
rzkat (diec. Poznań, arch. Pszczew, dek. Grodzisk)
▪ świgł, Cystersi, dr, d, obsł. zak, Michał A, Litak 1996, s. 287, 500 (parafia obsługiwana przez cystersów z Obry).
▪ świpom, dr, s, Św. Trójca, par. Siedlec, Litak 1996, s. 287.
Siedlec (Holendry, Siedlec Hauland), w, kal
rzkat (diec. Poznań, arch. Poznań, dek. Kostrzyń)
▪ świgł, mr, s, Mikołaj Bp, Litak 1996, s. 282.
Siedlec (Sielec), w, san
kalw
▪ świgł, dr, Wiśniowski, Prepozytura, s. 98, 1748 r., 1783 r.; Kriegseisen, Ewangelicy, s. 60.
lut
▪ świgł, mr, Wiśniowski, Prepozytura, s. 98, 1783 r. (wybudowany w 1780 r.).
Siedlec Hauland, zob. Siedlec, w, kal
Siedlemin, w, kal
rzkat (diec. Poznań, arch. Śrem, dek. Nowe Miasto)
▪ świgł, dr, s, Mikołaj Bp, Litak 1996, s. 294.
Siedlików, w, sier
rzkat (diec. Wrocław, arch. Wrocław, dek. Ostrzeszów)
▪ świpom, Andrzej Ap, par. Ostrzeszów, Litak 1996, s. 468.
Siedlimowo, w, brzkuj
rzkat (diec. Gniezno, arch. Gniezno, dek. Gniezno - św. Michał)
▪ świgł, dr, d, Michał A, Litak 1996, s. 167.
Siedliska, w, beł
grkat (diec. Chełm, arch. Bełz, dek. Potylicz)
▪ świgł, dr, s, Mikołaj Bp, Kołbuk 1998, s. 307.
Siedliska, w, kr
rzkat (diec. Kraków, arch. Wojnicz, dek. Bobowa)
▪ świpom, par. Bobowa, Litak 1996, s. 254.
Siedliska, w, rus
grkat (diec. Przemyśl, dek. Przemyśl)
▪ świgł, dr, s, OpNMP, Budzyński, Ludność, II, s. 325; Kołbuk 1998, s. 259.
Siedliska, w, rus
grkat (diec. Przemyśl, dek. Bircza)
▪ świgł, dr, s, PKrzyża Św, Budzyński, Ludność, II, s. 325; Kołbuk 1998, s. 243.
Siedliska, w, rus
grkat (diec. Lwów, arch. Lwów, dek. Bóbrka)
▪ świgł, dr, s, Przeniesienie Relikwi Mikołaja Bpa, Kołbuk 1998, s. 173; Skoczylas, Niedatowanyj rejestr, s. 546; Duh, Pawlyszyn, Spis parafii 1782 r. (Mikołaj Bp); Skoczylas, Oficjalat Lwów, s. 110.
Siedliska, w, rus
grkat (diec. Chełm, arch. Chełm, dek. Szczebrzeszyn)
▪ świgł, dr, s, NarNMP, Kołbuk 1998, s. 303.
Siedliska, w, rus
grkat (diec. Przemyśl, dek. Jaworów)
▪ świgł, dr, s, NarNMP, Budzyński, Ludność, II, s. 326; Kołbuk 1998, s. 250.
Siedliska (Sidliska, Siedliszcze), w, rus
grkat (diec. Lwów, arch. Halicz, dek. Kałusz)
▪ świgł, dr, s, Mikołaj Bp, Kołbuk 1998, s. 205 (dek. Halicz); Skoczylas, Niedatowanyj rejestr, s. 569; Duh, Pawlyszyn, Spis parafii 1782 r.; Skoczylas, Oficjalat Halicz, s. 19.
Siedliska (Siedliska Małe), w, rus
grkat (diec. Lwów, arch. Lwów, dek. Bóbrka)
▪ świgł, dr, d, Mikołaj Bp, Budzyński, Struktura, s. 134; Kołbuk 1998, s. 191 (Siedliska Małe, dek. Szczerzec); Skoczylas, Oficjalat Lwów, s. 110.
Siedliska Małe, zob. Siedliska, w, rus
Siedliska, zob. Miechów, m, kr
Siedliska, zob. Orynin, m, pod
Siedliska, zob. Siedliska-Bogusz, w, san
Siedliska-Bogusz (Siedliska), w, san
rzkat (diec. Kraków, arch. Nowy Sącz, dek. Pilzno)
▪ świgł, dr, s, NarNMP, Litak 1996, s. 241 (Siedliska).
Siedlisko, w, poz
rzkat (diec. Poznań, arch. Poznań, dek. Czarnków)
▪ świpom, dr, Piotr i Paweł AAp, par. Czarnków, Litak 1996, s. 281.
Siedliszcze, m, rus
grkat (diec. Chełm, arch. Chełm, dek. Lublin)
▪ świgł, dr, s, WnNMP, Kołbuk 1998, s. 301.
mojż
▪ świgł, Liczba głów, s. 398, 1765 r.
Siedliszcze, w, brac
grkat (diec. Kijów-Wilno, arch. Kijów, dek. Brahiłów)
▪ świgł, s, ZmPańskie, Socjografia, s. 26; SGKP. X, s. 515 (wezwanie z 1779 r.).
Siedliszcze, w, woł
grkat (diec. Łuck)
▪ świgł, Kondratiuk, Dżereła z istorii, 1791-1792 r. (dek. Horyńgród).
Siedliszcze, w, woł
grkat (diec. Włodzimierz, arch. Włodzimierz)
▪ świgł, dr, s, Jerzy M, Kołbuk 1998, s. 322.
Siedliszcze (Sieliszcze), m, brac
grkat (diec. Kijów-Wilno, arch. Kijów, dek. Woronowica)
▪ świgł, s, Michał A, Socjografia, s. 89; SGKP. X, s. 515 (wezwanie z 1784 r.).
mojż
▪ świgł, Liczba głów, s. 402, 1765 r.; AJZR. 5.2, s. 178, 1765 r.
Siedliszcze Małe, w, kij
grkat (diec. Łuck)
▪ świgł, dr, s, OpNMP, Kołbuk 1998, s. 290 (woł); Kondratiuk, Dżereła z istorii, 1791-1792 r. (dek. Berezno); Jabłonowski, Ziemie ruskie, nr 5.
Siedliszcze Wielkie, w, woł
grkat (diec. Łuck)

▪ śwgł, Kondratiuk, Dżereła z istorii, 1791-1792 r. (dek. Berezno).
Siedliszcze, zob. Siedliska, w, rus
Siedlnica, w, poz
rzkat (diec. Wrocław, arch. Głogów Wielki, dek. Sława)
▪ śwgł, s, Stanisław Bp, Litak 1996, s. 419.
Siedmiarki (Sejmarki), w, woł
grkat (diec. Włodzimierz, arch. Włodzimierz)
▪ śwgł, Kołbuk 1998, s. 322.
Siegfriedswalde, zob. Żegoty, w, war
Siekierczyn, w, rus
grkat (diec. Lwów, arch. Halicz, dek. Tłumacz)
▪ śwgł, dr, s, Kosma i Damian MM, Kołbuk 1998, s. 215.
Siekierki Wielkie, w, poz
rzkat (diec. Poznań, arch. Poznań, dek. Kostrzyń)
▪ śwgł, dr, d, Jadwiga Wd, Litak 1996, s. 282.
Siekierzany, w, brac
grkat (diec. Kijów-Wilno, arch. Kijów, dek. Teplik)
▪ śwgł, dr, s, Mikołaj Bp, Kołbuk 1998, s. 136; Socjografia, s. 80.
Siekierzyńce, w, brac
grkat (diec. Kijów-Wilno, arch. Kijów, dek. Winnica)
▪ śwgł, k, Demetriusz M, Socjografia, s. 86 (patronat Stanisława Poniatowskiego, syna Kazimierza); SGKP. X, s. 522 (wezwanie z 1879 r.).
Siekierzyńce, w, woł
grkat (diec. Łuck)
▪ śwgł, dr, s, Michał A, Kołbuk 1998, s. 290.
Siekierzyńce (Siekierzyńce, k. Czemerowcy), w, pod
grkat (diec. Lwów, arch. Kamieniec Podolski, dek. Skała)
▪ śwgł, dr, s, Demetriusz M, Kołbuk 1998, s. 234 (kam); Skoczylas, Oficjalat Kamieniec Podolski, s. 88.
Siekierzyńce (Siekierzyńce, k. Skały), w, pod
grkat (diec. Lwów, arch. Kamieniec Podolski, dek. Skała)
▪ śwgł, dr, s, OfNMP, Kołbuk 1998, s. 234 (kam, OpNMP); Skoczylas, Oficjalat Kamieniec Podolski, s. 88.
Siekierzyńce, k. Czemerowcy, zob. Siekierzyńce, w, pod
Siekierzyńce, k. Skały, zob. Siekierzyńce, w, pod
Sieklówka Dolna (Siekluka, Sieklówka), w, san
rzkat (diec. Kraków, arch. Nowy Sącz, dek. Pilzno)
▪ śwpom, dr, s, Stanisław Bp, par. Lubla, Litak 1996, s. 241 (Sieklówka).
Sieklówka, zob. Sieklówka Dolna, w, san
Siekluka, zob. Sieklówka Dolna, w, san
Siekowo, w, poz
rzkat (diec. Poznań, arch. Śrem, dek. Śmigiel)
▪ śwpom, dr, Św. Trójca, par. Przemęt, Litak 1996, s. 295.
Siekuń (Sekuń), w, woł
praw (diec. Kijów)
▪ śwgł, dr, s, Michał A, Kołbuk 1998, s. 340.
Sielce, w, woł
grkat (diec. Chełm, arch. Chełm, dek. Kaszogród)
▪ śwgł, dr, s, Prakseda PM, Kołbuk 1998, s. 300.
Sielce (Sielec), w, woł
grkat (diec. Łuck)
▪ śwgł, dr, s, NarNMP, Kołbuk 1998, s. 290, 327 (Sielec, brzlit, piń); Kondratiuk, Dżereła z istorii, 1791-1792 r. (dek. Berezno).
Sielce, zob. Sielec, w, kij
Sielce, zob. Sielec, w, rus
Sielce, zob. Sielec, w, woł
Sielec, w, beł
grkat (diec. Chełm, arch. Bełz, dek. Bełz)
▪ śwgł, dr, k, NawNMP, Kołbuk 1998, s. 306.
Sielec, w, kij
grkat (diec. Kijów-Wilno, arch. Kijów, dek. Radomyśl)
▪ śwgł, dr, s, NPNMP, Kołbuk 1998, s. 136; Socjografia, s. 151.
Sielec, w, rus
grkat (diec. Przemyśl, dek. Przemyśl)
▪ śwgł, dr, k, WnNMP, Budzyński, Ludność, II, s. 326; Kołbuk 1998, s. 259 (obecnie dzielnica Przemyśla).
Sielec, w, rus
grkat (diec. Chełm, arch. Chełm, dek. Chełm)
▪ śwgł, dr, s, NarNMP, Kołbuk 1998, s. 298.
Sielec (Sielce), w, kij
grkat (diec. Kijów-Wilno, arch. Kijów, dek. Czarnobyl)
▪ śwpom, Bazylianie, zak, Piotr i Paweł AAp, Kołbuk 1998, s. 350.
Sielec (Sielce), w, rus
grkat (diec. Lwów, arch. Halicz, dek. Halicz)
▪ śwgł, dr, s, NarPańskie, Kołbuk 1998, s. 205 (NarNMP); Duh, Pawlyszyn, Spis parafii 1782 r.; Skoczylas, Oficjalat Halicz, s. 10.
Sielec (Sielce), w, woł
grkat (diec. Włodzimierz, arch. Włodzimierz)
▪ śwgł, Kołbuk 1998, s. 322; Skoczylas, Religia ta kultura, s. 55, 1715 r. (dek. Włodzimierz).
rzkat (diec. Łuck, arch. Łuck, dek. Włodzimierz)
▪ śwgł, mr, s, Św. Trójca, Litak 1996, s. 391.
Sielec (Sielec Królewski, Sielec Szlachecki), w, rus
grkat (diec. Przemyśl, dek. Mokrzany)
▪ śwgł, dr, s, Ucieczka do Egiptu NMP, Budzyński, Ludność, II, s. 326; Kołbuk 1998, s. 253 (Sielec Szlachecki).
▪ śwgł, dr, k, Ucieczka do Egiptu NMP, Budzyński, Ludność, II, s. 326; Kołbuk 1998, s. 253 (Sielec Królewski).
Sielec Bieńków, w, beł
grkat (diec. Chełm, arch. Bełz, dek. Stojanów)
▪ śwgł, dr, s, Ścięcie Głowy Jana Ch, Kołbuk 1998, s. 308; Budzyński, Kresy, I, s. 270 (na mapie w diec. Lwów, dek. Kamionka Strumiłowa).
Sielec Królewski, zob. Sielec, w, rus
Sielec Szlachecki, zob. Sielec, w, rus
Sielec, zob. Siedlec, w, san
Sielec, zob. Sielce, w, woł
Sielewańce, zob. Sołowińce, w, brac
Sieliczów, w, woł
grkat (diec. Łuck)
▪ śwgł, dr, s, NarNMP, Kołbuk 1998, s. 290; Kondratiuk, Dżereła z istorii, 1791-1792 r. (dek. Korzec).
Sieliszcze, w, kij
grkat (diec. Kijów-Wilno, arch. Kijów, dek. Korsuń)
▪ śwgł, dr, k, Mikołaj Bp, Kołbuk 1998, s. 136; Socjografia, s. 132 (patronat Stanisława Poniatowskiego, bratanka Stanisława Augusta, cerkiew w apostazji).
Sieliszcze, zob. Eden Nowy, w, kij
Sieliszcze, zob. Siedliszcze, m, brac
Sielnica, w, brac
grkat (diec. Kijów-Wilno, arch. Kijów, dek. Krasne)
▪ śwgł, dr, s, NarNMP, Kołbuk 1998, s. 136; Socjografia, s. 59.
Sielnica, w, rus
grkat (diec. Przemyśl, dek. Przemyśl)
▪ śwgł, s, PPańskie, Budzyński, Ludność, II, s. 326; Kołbuk 1998, s. 259.
Sieluń, w, maz
rzkat (diec. Płock, arch. Pułtusk, dek. Maków Mazowiecki)
▪ śwgł, dr, d, Stanisław Bp, Litak 1996, s. 273.
Siemaki, zob. Siomaki, w, brac

Siemakowce, w, rus
grkat (diec. Lwów, arch. Halicz, dek. Horodenka)
▪ świgł, dr, s, Mikołaj Bp, Kołbuk 1998, s. 207; Skoczylas, Oficjalat Halicz, s. 14.
▪ świgł, dr, s, WnPańskie, Kołbuk 1998, s. 207.
Siemakowce, w, rus
grkat (diec. Lwów, arch. Halicz, dek. Zabłotów)
▪ świgł, dr, s, Bazyli W, Kołbuk 1998, s. 218; Duh, Pawlyszyn, Spis parafii 1782 r. (WnPańskie).
Siemakowce, zob. Siniakowce, w, pod
Siemczyno (Heinrichsdorf), w, drah
lut
▪ świgł, Thomas, Altes und Neues, s. 108, 1750 r.
Siemianice, w, sier
rzkat (diec. Wrocław, arch. Wrocław, dek. Opatów)
▪ świgł, dr, s, Idzi O, Litak 1996, s. 467.
Siemianówka, w, rus
grkat (diec. Lwów, arch. Lwów, dek. Szczerzec)
▪ świgł, dr, s, Sobór Michała A, Kołbuk 1998, s. 192 (Michał A); Skoczylas, Oficjalat Lwów, s. 151.
rzkat (diec. Lwów, arch. Żółkiew, dek. Gródek Jagielloński)
▪ świgł, mr, k, Marcin Bp, Litak 1996, s. 379.
Siemianówka, zob. Semenówka, w, rus
Siemiatycze, m, podl
grkat (diec. Włodzimierz, arch. Brześć, dek. Drohiczyn)
▪ świgł, dr, s, Piotr i Paweł AAp, Prakseda PM, Kołbuk 1998, s. 315 (Piotr i Paweł AAp); Wereda, Unicka diecezja, s. 402.
rzkat (diec. Łuck, arch. Brześć, dek. Drohiczyn)
▪ świgł, Misjonarze, mr, d, zak, WnNMP, Litak 1996, s. 383.
mojż
▪ świgł, mr, ADS. D131, k. 62, 1795 (1737) r.; Liczba głów, s. 404, 1765 r. (kahał); ADS. D139, k. 39, 40, 1792 r. (kahał); Bóżnice Białostocczyzny, s. 186-187; IJCP. US Commission No. POCE000135.
Siemiechów, w, kr
rzkat (diec. Kraków, arch. Wojnicz, dek. Wojnicz)
▪ świgł, dr, k, OczNMP, Litak 1996, s. 256.
Siemienówka (Semenówka), w, kij
grkat (diec. Kijów-Wilno, arch. Kijów, dek. Lubar)
▪ świgł, dr, s, Demetriusz M, Kołbuk 1998, s. 136 (woł); Socjografia, s. 137 (Semenówka); Jabłonowski, Ziemie ruskie, nr 6 (woł); Krykun, Mapa województwa kijowskiego.
Siemierzyczka (Semeryczka), w, brac
grkat (diec. Kijów-Wilno, arch. Kijów, dek. Hajsyn)
▪ świgł, dr, s, Łukasz Ew, Kołbuk 1998, s. 136; Socjografia, s. 35.
Siemiginów, w, rus
grkat (diec. Przemyśl, dek. Stryj)
▪ świgł, dr, s, PKrzyża Św, Budzyński, Ludność, II, s. 326; Kołbuk 1998, s. 267.
Siemikowce, w, rus
grkat (diec. Lwów, arch. Halicz, dek. Halicz)
▪ świgł, dr, d, ZmPańskie, Kołbuk 1998, s. 205 (s); Skoczylas, Oficjalat Halicz, s. 10.
Siemikowce, w, rus
grkat (diec. Lwów, arch. Brzeżany, dek. Kozłów)
▪ świgł, dr, s, Demetriusz M, Kołbuk 1998, s. 182.
Siemkowice, w, sier
rzkat (diec. Gniezno, arch. Uniejów, dek. Brzeźnica)
▪ świgł, mr, s, Marcin Bp, Litak 1996, s. 198.
Siemnice, w, beł
grkat (diec. Chełm, arch. Chełm, dek. Tyszowce)
▪ świgł, dr, s, NarNMP, Kołbuk 1998, s. 304.
Siemowo, w, poz
rzkat (diec. Poznań, arch. Śrem, dek. Śrem)
▪ świpom, Benedyktyni, dr, d, obsł. zak, Maria Magdalena, par. Lubin, Litak 1996, s. 296, 493 (par. obsługiwana przez benedyktynów z Lubinia).
Siemuszowa, w, rus
grkat (diec. Przemyśl, dek. Bircza)
▪ świgł, dr, s, Jan Ch, Budzyński, Ludność, II, s. 327; Kołbuk 1998, s. 243.
Sieniachówka, w, woł
grkat (diec. Łuck)
▪ świgł, dr, s, NarNMP, Kołbuk 1998, s. 290.
Sieniakowce, zob. Siniakowce, w, pod
Sieniawa, m, rus
grkat (diec. Przemyśl, dek. Oleszyce)
▪ świgł, mr, s, PKrzyża Św, Budzyński, Ludność, II, s. 327; Kołbuk 1998, s. 257 (beł).
rzkat (diec. Przemyśl, arch. Jarosław, dek. Tarnogród)
▪ świgł, mr, s, Jan Ch, Litak 1996, s. 402.
▪ świpom, Dominikanie obserwanci, zak, WnNMP, Litak 1996, s. 506.
mojż
▪ świgł, AAPrz. AV170, k. 79v-80v, 81, 91v-92, 1744 r.; CPAHU, nr 141.1.9, k. 1-5, 1748-1756 r.; Liczba głów, s. 396, 1765 r.; IJCP. US Commission No. POCE000148.
Sieniawa, w, kr
rzkat (diec. Kraków, arch. Nowy Sącz, dek. Nowy Targ)
▪ świpom, dr, s, Antoni Pad, par. Raba Wyżna, Litak 1996, s. 240.
Sieniawa, w, rus
grkat (diec. Przemyśl, dek. Sanok)
▪ świgł, dr, s, NarNMP, Budzyński, Ludność, II, s. 327; Kołbuk 1998, s. 261.
Sieniawa, w, woł
grkat (diec. Łuck)
▪ świgł, dr, s, PKrzyża Św, Kołbuk 1998, s. 290.
Sieniawa (Szonowa), w, poz
rzkat (diec. Poznań, arch. Poznań, dek. Czarnków)
▪ świpom, dr, par. Człopa, Litak 1996, s. 282 (Szonowa).
Sieniawa Nowa (Nowa Sieniawa, Nowosiniawa), m, pod
grkat (diec. Lwów, arch. Bar, dek. Międzyboż)
▪ świgł, dr, s, PKrzyża Św, Kołbuk 1998, s. 234 (wieś, kam); Skoczylas, Oficjalat Bar, s. 20.
▪ świgł, dr, s, NarNMP, Kołbuk 1998, s. 234 (wieś, kam); Skoczylas, Oficjalat Bar, s. 20.
Sieniawa Stara (Stara Sieniawa), m, pod
grkat (diec. Lwów, arch. Bar, dek. Międzyboż)
▪ świgł, dr, s, Prakseda PM, Kołbuk 1998, s. 234 (kam); Skoczylas, Oficjalat Bar, s. 21 („na Zawalu").
▪ świgł, dr, s, Mikołaj Bp, Kołbuk 1998, s. 234 (kam); Skoczylas, Oficjalat Bar, s. 21 („Rynkowa").
rzkat (diec. Kamieniec Podolski, dek. Międzyboż)
▪ świgł, dr, s, Jan N, Litak 1996, s. 369.
mojż
▪ świgł, Liczba głów, s. 401, 1765 r.; AJZR. 5.2, s. 437, 1784 r.
Sieniawa Stara, zob. Zastawce, w, pod
Sieniawka, w, beł
grkat (diec. Przemyśl, dek. Lubaczów)
▪ świgł, dr, k, PKrzyża Św, Budzyński, Ludność, II, s. 327; Kołbuk 1998, s. 252 (wieś obecnie nie istnieje).

Sieniów, zob. Siniów, w, woł
Sienna, zob. Sinna, w, brac
Sienne, w, woł
grkat (diec. Łuck)
▪ świgł, dr, s, NarNMP, Kołbuk 1998, s. 290; Kondratiuk, Dżereła z istorii, 1791-1792 r. (dek. Horyńgród).
Siennica, m, maz
rzkat (diec. Poznań, arch. Warszawa, dek. Garwolin)
▪ świgł, dr, s, Jan Ch, Stanisław, Mikołaj BBp, Krzysztof M, Anna, Barbara PM, Litak 1996, s. 298.
▪ świpom, Reformaci, zak, OfNMP, Litak 1996, s. 528.
Siennica Różana, w, rus
rzkat (diec. Chełm, dek. Krasnystaw)
▪ świgł, dr, s, WnNMP, Litak 1996, s. 363.
Sienno, m, san
rzkat (diec. Kraków, arch. Lublin, dek. Solec)
▪ świgł, mr, s, Zygmunt Kr, Litak 1996, s. 237.
mojż
▪ świgł, AAL. Rep60 A102, k. 15, 1738-1739 r.; Liczba głów, s. 394, 1765 r.; IJCP. US Commission No. POCE000074; Muszyńska, Żydzi, s. 59.
Siennów, w, rus
grkat (diec. Przemyśl, dek. Pruchnik)
▪ świgł, s, Budzyński, Ludność, II, s. 327; Kołbuk 1998, s. 257.
rzkat (diec. Przemyśl, arch. Jarosław, dek. Jarosław)
▪ świgł, dr, s, Wszyscy Św, Litak 1996, s. 399.
Sieńkowce, zob. Seńkowce, w, rus
Sieńków, w, beł
grkat (diec. Chełm, arch. Bełz, dek. Stojanów)
▪ świgł, dr, s, OpNMP, Kołbuk 1998, s. 308.
Siepance, zob. Stepańce, w, kij
Siepraw, w, kr
rzkat (diec. Kraków, arch. Kraków, dek. Dobczyce)
▪ świgł, mr, s, Michał A, Litak 1996, s. 218.
▪ świpom, dr, Marcin Bp, par. Siepraw, Litak 1996, s. 219.
Sieradz, m, sier
rzkat (diec. Gniezno, arch. Uniejów, dek. Warta)
▪ świgł, mr, kol, Wszyscy Św, Litak 1996, s. 204.
▪ świpom, dr, Św. Trójca, par. Sieradz, Litak 1996, s. 204.
▪ świpom, dr, Mikołaj Bp, par. Sieradz, Litak 1996, s. 204.
▪ świpom, Dominikanie, zak, Stanisław Bp, Litak 1996, s. 503.
▪ świpom, Bożogrobcy, dr, kłs, zak, Św. Duch, par. Sieradz, Litak 1996, s. 204.
Sierakośce, w, rus
grkat (diec. Przemyśl, dek. Niżankowice)
▪ świgł, mr, s, PPańskie, Budzyński, Ludność, II, s. 328; Kołbuk 1998, s. 256.
Sierakowice, w, pom
rzkat (diec. Włocławek, arch. Gdańsk, dek. Mirachowo)
▪ świgł, dr, s, Marcin Bp, Litak 1996, s. 339.
Sieraków (Zirke), m, poz
rzkat (diec. Poznań, arch. Pszczew, dek. Lwówek)
▪ świgł, mr, s, Wszyscy Św, Litak 1996, s. 288.
▪ świpom, Bernardyni, zak, NPNMP, Litak 1996, s. 496.
lut
▪ świpom, Werner, Geschichte der evangelischen Parochien, s. 437-440 (parafia powołana w 1776 r.); SGKP. X, s. 581 (dysydenci, kościół protestancki istniał już w XVIII wieku).
mojż
▪ świgł, Liczba głów, s. 391, 1765 r.
Sierosław, w, poz
rzkat (diec. Poznań, arch. Poznań, dek. Buk)
▪ świpom, par. Lusowo, Litak 1996, s. 279.
Sierpc, m, pł
rzkat (diec. Płock, arch. Płock, dek. Sierpc)
▪ świgł, mr, d-s, Wit, Modest MM, Krescencja PM, Litak 1996, s. 269.
▪ świpom, mr, d-s, kłs, Św. Duch, par. Sierpc, Litak 1996, s. 269.
▪ świpom, dr, s, Wawrzyniec M, par. Sierpc, Litak 1996, s. 269.
▪ świpom, dr, Roch W, par. Sierpc, Litak 1996, s. 269.
▪ świpom, Benedyktynki, mr, d-s, zak, WnNMP, par. Sierpc, Litak 1996, s. 269.
mojż
▪ świgł, ADS. D156, k. 332, 1742 r.; MZP1, s. 70, 79, 85, 99, 1776 r. (bożnica); Liczba głów, s. 405, 1765 r.; Acta Congressus, s. LXXIX (kahał), 1767 r.; IJCP. US Commission No. POCE000626.
Sierpc, zob. Borek Sierpecki, w, pł
Sierpowo (Breitenfelde), w, pom
lut
▪ świgł, Rhesa II, s. 22, 1834 r. (zbór filialny parafii Lędyczek); Klemp, Protestanci, s. 214; Die kirchliche Organisation um 1785.
Sierzchowy, w, raw
rzkat (diec. Gniezno, arch. Łowicz, dek. Rawa Mazowiecka)
▪ świgł, mr, s, WnNMP, PPańskie, Litak 1996, s. 197.
Siestratyn (Sestratyń), w, woł
grkat (diec. Łuck)
▪ świgł, dr, s, Mikołaj Bp, Kołbuk 1998, s. 290.
Siestrzanówka, zob. Sestrynówka, w, kij
Sietesz, w, rus
rzkat (diec. Przemyśl, arch. Jarosław, dek. Jarosław)
▪ świgł, mr, s, Mikołaj Bp, Litak 1996, s. 399.
▪ świpom, dr, Antoni O, par. Sietesz, Litak 1996, s. 399.
Siewakowce, zob. Siwakowce, w, brac
Siewruki, w, woł
grkat (diec. Łuck)
▪ świgł, dr, s, Mikołaj Bp, Kołbuk 1998, s. 290.
Sijańce, w, woł
grkat (diec. Łuck)
▪ świgł, dr, s, Jerzy M, Kołbuk 1998, s. 290; Kondratiuk, Dżereła z istorii, 1791-1792 r. (dek. Hoszcza).
Sikory, w, drah
rzkat (diec. Poznań, arch. Poznań, dek. Czarnków)
▪ świpom, par. Czaplinek, Litak 1996, s. 281.
Sikórz, w, pł
rzkat (diec. Płock, arch. Płock, dek. Płock)
▪ świgł, dr, s, Św. Trójca, Litak 1996, s. 267.
▪ świpom, dr, par. Sikórz, Litak 1996, s. 267.
Silno, w, pom
rzkat (diec. Gniezno, arch. Kamień, dek. Tuchola)
▪ świpom, pr, k, Anna, par. Ostrowite, Litak 1996, s. 184.
Silno, w, woł
grkat (diec. Łuck)
▪ świgł, Kołbuk 1998, s. 290.
Sinarka, zob. Świnarka, w, brac
Sinarna (Świniarka), w, brac
grkat (diec. Kijów-Wilno, arch. Kijów, dek. Kalnik)
▪ świgł, s, Socjografia, s. 53 (Świniarka).
Singaj, zob. Niemirówka, w, kij
Singajówka, zob. Sinhajówka, w, kij
Sinhajówka (Sinhajówka, k. Berdyczowa, Synhajowka, Singajówka), w, kij
grkat (diec. Kijów-Wilno, arch. Kijów, dek. Białołówka)
▪ świgł, dr, s, Mikołaj Bp, Kołbuk 1998, s. 136; Socjografia, s. 106 (Synhajowka).

Sinhajówka (Sinhajówka, k. Zwinogródki), w, kij
grkat (diec. Kijów-Wilno, arch. Kijów)
▪ śwgł, dr, s, Mikołaj Bp, Kołbuk 1998, s. 136.
Sinhajówka, k. Berdyczowa, zob. Sinhajówka, w, kij
Sinhajówka, k. Zwinogródki, zob. Sinhajówka, w, kij
Siniakowce (Sieniakowce, Siemakowce), w, pod
grkat (diec. Lwów, arch. Kamieniec Podolski, dek. Sołodkowce)
▪ śwgł, dr, d, WnNMP, Kołbuk 1998, s. 234 (kam); Skoczylas, Oficjalat Kamieniec Podolski, s. 96.
Siniarzewo, w, brzkuj
rzkat (diec. Włocławek, arch. Włocławek, dek. Służewo)
▪ śwgł, dr, s, Jakub W Ap, Litak 1996, s. 345.
Siniawa, w, kij
grkat (diec. Kijów-Wilno, arch. Kijów, dek. Białacerkiew)
▪ śwgł, dr, s, ZmPańskie, Kołbuk 1998, s. 136; Socjografia, s. 104.
▪ śwgł, dr, s, Mikołaj Bp, Kołbuk 1998, s. 136; Socjografia, s. 104.
Sinica (Sinica, k. Humania), w, brac
grkat (diec. Kijów-Wilno, arch. Kijów, dek. Humań)
▪ śwgł, dr, s, Jan Ew, Kołbuk 1998, s. 136; Socjografia, s. 41.
Sinica (Sinica, k. Kaniowa), w, kij
grkat (diec. Kijów-Wilno, arch. Kijów, dek. Bohusław)
▪ śwgł, dr, s, ZmPańskie, Kołbuk 1998, s. 136; Socjografia, s. 109.
Sinica, zob. Sabatynówka, w, brac
Sinica, k. Humania, zob. Sinica, w, brac
Sinica, k. Kaniowa, zob. Sinica, w, kij
Siniów (Sieniów), w, woł
grkat (diec. Łuck)
▪ śwgł, dr, s, Jan Ew, Kołbuk 1998, s. 290.
Siniutki, w, woł
grkat (diec. Łuck)
▪ śwgł, dr, s, Prakseda PM, Kołbuk 1998, s. 290.
Sinna (Sienna, Swinia), w, brac
grkat (diec. Kijów-Wilno, arch. Kijów, dek. Bałta)
▪ śwgł, dr, s, Demetriusz M, Kołbuk 1998, s. 136 (Senna); Socjografia, s. 51.
Sinnica, zob. Sabatynówka, w, brac
Sinołęka, w, maz
rzkat (diec. Poznań, arch. Warszawa, dek. Liw)
▪ śwpom, dr, par. Grębków, Litak 1996, s. 301.
Sińki, zob. Seńki, w, brac
Sińkowce, zob. Seńkowce, w, rus
Sińków, w, pod
grkat (diec. Lwów, arch. Kamieniec Podolski, dek. Skała)
▪ śwgł, dr, k, NarNMP, Kołbuk 1998, s. 234 (kam, s); Skoczylas, Oficjalat Kamieniec Podolski, s. 88.
▪ śwgł, Bazylianie, mr, s, zak, Przeniesienie Relikwi Mikołaja Bpa, Kołbuk 1998, s. 234 (kam, dr); Skoczylas, Oficjalat Kamieniec Podolski, s. 87.
Siołko, zob. Podhajce, m, rus
Siomaki, w, pod
grkat (diec. Lwów, arch. Bar, dek. Międzyboż)
▪ śwgł, dr, s, Demetriusz M, Kołbuk 1998, s. 234 (kam); Skoczylas, Oficjalat Bar, s. 21.
Siomaki, w, woł
grkat (diec. Łuck)
▪ śwgł, dr, s, Prakseda PM, Kołbuk 1998, s. 290.
Siomaki (Siomaki, k. Litynia), w, pod
grkat (diec. Kijów-Wilno, arch. Kijów, dek. Pików)
▪ śwgł, dr, s, Michał A, Kołbuk 1998, s. 137; Socjografia, s. 65 (brac).
Siomaki (Siomaki, k. Winnicy, Siemaki), w, brac
grkat (diec. Kijów-Wilno, arch. Kijów, dek. Brahiłów)
▪ śwgł, dr, s, OpNMP, Kołbuk 1998, s. 137; Socjografia, s. 26; SGKP. X, s. 624 (NPNMP w 1769 r.).
Siomaki, k. Litynia, zob. Siomaki, w, pod
Siomaki, k. Winnicy, zob. Siomaki, w, brac
Siostrzenowka, zob. Sestrynówka, w, kij
Siółko, w, rus
grkat (diec. Lwów, arch. Halicz, dek. Kałusz)
▪ śwgł, dr, d, Kosma i Damian MM, Kołbuk 1998, s. 217 (s); Skoczylas, Oficjalat Halicz, s. 19.
Sitaniec, w, rus
rzkat (diec. Chełm, dek. Zamość)
▪ śwgł, dr, s, Bartłomiej Ap, Litak 1996, s. 366.
Sitkowce (Sitkowce, k. Lipowca), w, brac
grkat (diec. Kijów-Wilno, arch. Kijów, dek. Hajsyn)
▪ śwgł, dr, s, WnPańskie, Kołbuk 1998, s. 137; Socjografia, s. 35.
Sitkowce (Sitkowce, k. Taraszczy), w, brac
grkat (diec. Kijów-Wilno, arch. Kijów, dek. Żywotów)
▪ śwgł, dr, s, OpNMP, Kołbuk 1998, s. 137; Socjografia, s. 92.
Sitkowce, k. Lipowca, zob. Sitkowce, w, brac
Sitkowce, k. Taraszczy, zob. Sitkowce, w, brac
Sitniaki, zob. Sitniki, w, kij
Sitniki (Sitniki, k. Kaniowa), w, kij
grkat (diec. Kijów-Wilno, arch. Kijów, dek. Korsuń)
▪ śwgł, dr, k, Jan Ew, Kołbuk 1998, s. 137; Socjografia, s. 131 (patronat Stanisława Poniatowskiego, bratanka Stanisława Augusta).
Sitniki (Sitniki, k. Radomyśla, Sitniaki, Litniaków), w, kij
grkat (diec. Kijów-Wilno, arch. Kijów, dek. Chwastów)
▪ śwgł, dr, k, NarPańskie, Kołbuk 1998, s. 137; Socjografia, s. 125 (prawdopodobnie jako Litniaków, patronat Ignacego Cetnera).
Sitniki, k. Kaniowa, zob. Sitniki, w, kij
Sitniki, k. Radomyśla, zob. Sitniki, w, kij
Sitno, w, rus
grkat (diec. Chełm, arch. Chełm, dek. Zamość)
▪ śwgł, dr, s, Piotr i Paweł AAp, Kołbuk 1998, s. 305.
Sitno, w, woł
grkat (diec. Łuck)
▪ śwgł, dr, Demetriusz M, Kołbuk 1998, s. 290.
Siwakowce (Siewakowce), w, brac
grkat (diec. Kijów-Wilno, arch. Kijów, dek. Przyłuka)
▪ śwgł, dr, s, NarNMP, Socjografia, s. 68 (Siewakowce); SGKP. X, s. 631; Wizytacje generalne, s. 844-848.
Siwka Kałuska, w, rus
grkat (diec. Lwów, arch. Halicz, dek. Kałusz)
▪ śwgł, dr, k, Michał A, Kołbuk 1998, s. 212 (dek. Perehińsko, Mikołaj Bp); Skoczylas, Niedatowanyj rejestr, s. 574; Duh, Pawlyszyn, Spis parafii 1782 r.; Skoczylas, Oficjalat Halicz, s. 19.
Siwka Wojniłowska (Siwka, Moszkowce), w, rus
grkat (diec. Lwów, arch. Halicz, dek. Kałusz)
▪ śwgł, dr, s, NarNMP, Kołbuk 1998, s. 217 (Siwka); Skoczylas, Niedatowanyj rejestr, s. 569; Duh, Pawlyszyn, Spis parafii 1782 r. (jako Moszkowce); Skoczylas, Oficjalat Halicz, s. 20.
Siwka, zob. Siwka Wojniłowska, w, rus
Siwki, w, woł
grkat (diec. Łuck)
▪ śwgł, dr, s, PKrzyża Św, Kołbuk 1998, s. 290.

Siworogi (Siworohy), w, pod
grkat (diec. Lwów, arch. Kamieniec Podolski, dek. Kamieniec Podolski)
▪ śwgł, dr, s, NarNMP, Kołbuk 1998, s. 234 (kam); Skoczylas, Oficjalat Kamieniec Podolski, s. 71.
Siworohy, zob. Siworogi, w, pod
Skakawka, zob. Skakówka, w, kij
Skakówka (Skakawka), w, kij
grkat (diec. Kijów-Wilno, arch. Kijów, dek. Żytomierz)
▪ śwgł, dr, s, Jan Ew, Kołbuk 1998, s. 137; Socjografia, s. 160 (Skakawka); Wizytacje generalne, s. 150-151.
Skalbmierz (Szkalmierz), m, kr
rzkat (diec. Kraków, arch. Wiślica Pr, dek. Sokolina)
▪ śwgł, mr, d, kol, Jan Ch, Litak 1996, s. 252.
▪ śwpom, dr, d, kłs, Św. Duch, par. Skalbmierz, Litak 1996, s. 252.
Skalmierzyce, w, kal
rzkat (diec. Gniezno, arch. Kalisz, dek. Kalisz)
▪ śwgł, dr-mr, Katarzyna PM, Litak 1996, s. 176.
Skalnik, w, kr
rzkat (diec. Kraków, arch. Wojnicz, dek. Żmigród Nowy)
▪ śwpom, dr, Klemens Pp, par. Samoklęski, Litak 1996, s. 257.
Skała, m, kr
rzkat (diec. Kraków, arch. Kraków, dek. Skała)
▪ śwgł, mr, d, Mikołaj Bp, Litak 1996, s. 227.
▪ śwpom, dr, Józef, par. Skała, Litak 1996, s. 228 (in colle).
Skała, m, pod
grkat (diec. Lwów, arch. Kamieniec Podolski, dek. Skała)
▪ śwgł, dr, k, WnPańskie, Kołbuk 1998, s. 234 (kam); Skoczylas, Oficjalat Kamieniec Podolski, s. 88.
▪ śwgł, dr, k, Mikołaj Bp, Kołbuk 1998, s. 234 (kam, s); Skoczylas, Oficjalat Kamieniec Podolski, s. 89.
rzkat (diec. Kamieniec Podolski, dek. Czarnokozińce)
▪ śwgł, mr, k, WnNMP, Litak 1996, s. 367.
mojż
▪ śwgł, Liczba głów, s. 401, 1765 r. (kahał); AJZR. 5.2, s. 155, 1765 r.; EJCP. II, s. 395-400.
Skała, w, brac
grkat (diec. Kijów-Wilno, arch. Kijów, dek. Żywotów)
▪ śwgł, dr, s, Michał A, Kołbuk 1998, s. 137; Socjografia, s. 92.
Skała Stara (Skała), w, pod
grkat (diec. Lwów, arch. Kamieniec Podolski, dek. Skała)
▪ śwgł, dr, k, NarNMP, Kołbuk 1998, s. 234 (kam, s); Skoczylas, Oficjalat Kamieniec Podolski, s. 89 (Skała, Stare Miasto); SGKP. X, s. 642.
Skała, zob. Skała Stara, w, pod
Skałat, m, rus
grkat (diec. Lwów, arch. Brzeżany, dek. Skałat)
▪ śwgł, dr, s, Mikołaj Bp, Budzyński, Struktura, s. 138; Skoczylas, Oficjalat Brzeżany, s. 84.
▪ śwgł, dr, s, PPańskie, Kołbuk 1998, s. 190.
rzkat (diec. Lwów, arch. Lwów, dek. Trembowla)
▪ śwgł, mr, s, WnNMP, Litak 1996, s. 378.
mojż
▪ śwgł, Liczba głów, s. 397, 1765 r.; Spis Żydów i Karaitów, s. 23-24, 1765 r.
Skałat Stary, w, rus
grkat (diec. Lwów, arch. Brzeżany, dek. Skałat)
▪ śwgł, mr, s, Kosma i Damian MM, Kołbuk 1998, s. 190.
Skałka, zob. Kazimierz, m, kr
Skarboszewo, w, kal
rzkat (diec. Gniezno, arch. Gniezno, dek. Słupca)
▪ śwgł, dr, d, Św. Trójca, Litak 1996, s. 172.
Skarlin (Scharlin), w, che
rzkat (diec. Chełmno, arch. Chełmno, dek. Nowemiasto)
▪ śwgł, mr, k, Bartłomiej Ap, Litak 1996, s. 161.
Skarpinort, zob. Ostroróg, w, drah
Skarszewy (Schöneck), m, pom
rzkat (diec. Włocławek, arch. Gdańsk, dek. Tczew)
▪ śwgł, mr, k, Michał A, Litak 1996, s. 342.
lut
▪ śwgł, ADPel. G61, s. 273, 1765 r. (fanum); ADPel. G70, k. 11v, 1780 r. (oratorium publiczne); Rhesa II, s. 133-135, 1834 r. (pastorzy od 1551); Klemp, Protestanci, mapa; Die kirchliche Organisation um 1785.
Skaryszew (Praga, Skaryszów), m, maz
rzkat (diec. Płock, arch. Pułtusk, dek. Radzymin)
▪ śwgł, dr, d, Stanisław Bp, Litak 1996, s. 275.
mojż
▪ śwpom, MZP8, s. 80, 85, 1775 r. („Synagoga iudaeorum est apud Schmulium").
Skaryszew (Skarzyszów), m, san
rzkat (diec. Kraków, arch. Kielce Dz, dek. Zwoleń)
▪ śwgł, Bożogrobcy, mr, d, obsł. zak, Jakub W Ap, Erazm Bp, Litak 1996, s. 213.
Skaryszów, zob. Skaryszew, m, maz
Skarzenówka, zob. Skarzynówka, w, brac
Skarzynówka (Skarzenówka, Skażynowka), w, brac
grkat (diec. Kijów-Wilno, arch. Kijów, dek. Granów)
▪ śwgł, dr, s, Michał A, Kołbuk 1998, s. 137; Socjografia, s. 32 (Skażynowka).
Skarzynówka, zob. Wereszczaki Niższe, w, kij
Skarzyńce (Skarzyńce, k. Płoskirowa), w, pod
grkat (diec. Lwów, arch. Kamieniec Podolski, dek. Czarny Ostrów)
▪ śwgł, dr, s, Michał A, Kołbuk 1998, s. 234 (kam); Skoczylas, Oficjalat Kamieniec Podolski, s. 46.
Skarzyńce (Skarzyńce, k. Salnicy), w, pod
grkat (diec. Lwów, arch. Bar, dek. Pilawa)
▪ śwgł, dr, k, Jan Ew, Kołbuk 1998, s. 234 (kam); Skoczylas, Oficjalat Bar, s. 29.
Skarzyńce, k. Płoskirowa, zob. Skarzyńce, w, pod
Skarzyńce, k. Salnicy, zob. Skarzyńce, w, pod
Skarzyszów, zob. Skaryszew, m, san
Skarżyce, w, kr
rzkat (diec. Kraków, arch. Pilica Pr, dek. Lelów)
▪ śwgł, mr, s, Św. Trójca, Litak 1996, s. 245.
Skarżysko Kościelne (Skarżysko), w, san
rzkat (diec. Kraków, arch. Kielce Pr, dek. Kunów)
▪ śwgł, Cystersi, mr, d, obsł. zak, Św. Trójca, Litak 1996, s. 215 (parafia obsługiwana przez cystersów z Wąchocka).
Skarżysko, zob. Skarżysko Kościelne, w, san
Skawica, w, kr
rzkat (diec. Kraków, arch. Kraków, dek. Zator)
▪ śwpom, dr, par. Maków Podhalański, Litak 1996, s. 231.
Skawina, m, kr
rzkat (diec. Kraków, arch. Kraków, dek. Skawina)
▪ śwgł, mr, d, Św. Duch, Litak 1996, s. 228.
▪ śwpom, mr, mk, kłs, OfNMP, par. Skawina, Litak 1996, s. 229 (OfNMP, NMPŚ).
▪ śwpom, dr, Św. Krzyż, par. Skawina, Litak 1996, s. 228.
Skazińce (Skazińce, k. Kalusa), w, pod
grkat (diec. Lwów, arch. Bar, dek. Sokolec)
▪ śwgł, dr, s, Demetriusz M, Kołbuk 1998, s. 234 (kam); Skoczylas, Oficjalat Bar, s. 35.

Skazińce (Skazińce, k. Kuźmina), w, pod
grkat (diec. Lwów, arch. Kamieniec Podolski, dek. Sołodkowce)
▪ śwgł, dr, s, Michał A, Kołbuk 1998, s. 234 (kam); Skoczylas, Oficjalat Kamieniec Podolski, s. 96.
Skazińce (Skazińce, k. Łuczyńca), w, pod
grkat (diec. Lwów, arch. Bar, dek. Mohylów)
▪ śwgł, dr, k, Michał A, Kołbuk 1998, s. 234 (kam, s); Skoczylas, Oficjalat Bar, s. 25.
Skazińce, k. Kalusa, zob. Skazińce, w, pod
Skazińce, k. Kuźmina, zob. Skazińce, w, pod
Skazińce, k. Łuczyńca, zob. Skazińce, w, pod
Skażynowka, zob. Skarzynówka, w, brac
Skeczniew, zob. Skęczniew, w, sier
Skęczniew (Skeczniew), w, sier
rzkat (diec. Gniezno, arch. Uniejów, dek. Warta)
▪ śwgł, dr, s, Św. Trójca, Litak 1996, s. 204.
Skępe, m, in
rzkat (diec. Płock, arch. Dobrzyń, dek. Dobrzyń)
▪ śwgł, dr, s, Stanisław Bp, Litak 1996, s. 261.
▪ śwpom, Bernardyni, zak, ZwNMP, Litak 1996, s. 496.
Skibcze, zob. Skipcza, w, pod
Skibin (Skibinka), w, kij
grkat (diec. Kijów-Wilno, arch. Kijów, dek. Stawiszcze)
▪ śwgł, dr, s, Prakseda PM, Kołbuk 1998, s. 137; Socjografia, s. 154 (Skibinka).
Skibin, zob. Skibińce, w, brac
Skibince Lasowe, zob. Skibińce, w, brac
Skibinka, zob. Skibin, w, kij
Skibińce (Skibińce, k. Hajsyna), w, brac
grkat (diec. Kijów-Wilno, arch. Kijów, dek. Hajsyn)
▪ śwgł, dr, s, Michał A, Kołbuk 1998, s. 137; Socjografia, s. 35; SGKP. X, s. 669 (Prakseda PM w 1871 r.).
Skibińce (Skibińce, k. Skwiry, Skybin), w, kij
grkat (diec. Kijów-Wilno, arch. Kijów, dek. Wołodarka)
▪ śwgł, dr, s, Demetriusz M, Kołbuk 1998, s. 137; Socjografia, s. 157 (Skybin).
Skibińce (Skibińce, k. Taraszczy, Skibin, Skibince Lasowe), w, brac
grkat (diec. Kijów-Wilno, arch. Kijów, dek. Tetyjów)
▪ śwgł, dr, s, OpNMP, Kołbuk 1998, s. 137; Socjografia, s. 83 (Skibince Lasowe).
Skibińce, k. Hajsyna, zob. Skibińce, w, brac
Skibińce, k. Skwiry, zob. Skibińce, w, kij
Skibińce, k. Taraszczy, zob. Skibińce, w, brac
Skibniew Podawce (Skibniew), w, podl
rzkat (diec. Łuck, arch. Brześć, dek. Węgrów)
▪ śwgł, dr, s, Wojciech Bp, Litak 1996, s. 387 (Skibniew).
Skibniew, zob. Skibniew Podawce, w, podl
Skic, w, gn
rzkat (diec. Gniezno, arch. Kamień, dek. Łobżenica)
▪ śwpom, dr, Andrzej Ap, par. Sławianowo, Litak 1996, s. 183.
Skierbieszów, m, rus
grkat (diec. Chełm, arch. Chełm, dek. Zamość)
▪ śwgł, dr, d, NarNMP, Kołbuk 1998, s. 305.
rzkat (diec. Chełm, dek. Krasnystaw)
▪ śwgł, mr, s, WnNMP, Litak 1996, s. 363.
Skierniewice, m, raw
rzkat (diec. Gniezno, arch. Łowicz, dek. Skierniewice)
▪ śwgł, mr, d, Jakub W Ap, Litak 1996, s. 197.
▪ śwpom, mr, mk, kłs, Stanisław Bp, par. Skierniewice, Litak 1996, s. 198.
Skipcza (Skibcze), w, pod
grkat (diec. Lwów, arch. Kamieniec Podolski, dek. Smotrycz)
▪ śwgł, dr, s, PKrzyża Św, Kołbuk 1998, s. 234 (kam); Skoczylas, Oficjalat Kamieniec Podolski, s. 93.
Skipecka Słobódka (Słobódka Skipczańska), w, pod
grkat (diec. Lwów, arch. Kamieniec Podolski, dek. Smotrycz)
▪ śwgł, dr, s, Mikołaj Bp, Kołbuk 1998, s. 234 (kam); Skoczylas, Oficjalat Kamieniec Podolski, s. 93.
Skit Maniawski, w, rus
praw (diec. Kijów)
▪ śwpom, zak, Kołbuk 1998, s. 354.
Skitek (Skitki), w, brac
grkat (diec. Kijów-Wilno, arch. Kijów, dek. Kalnik)
▪ śwgł, dr, s, Jan Ew, Kołbuk 1998, s. 137; Socjografia, s. 53.
Skitki, zob. Skitek, w, brac
Skniłów, w, beł
grkat (diec. Lwów, arch. Lwów, dek. Biały Kamień)
▪ śwgł, dr, s, Kosma i Damian MM, Budzyński, Struktura, s. 134; Kołbuk 1998, s. 178 (dek. Gliniany, rus); Duh, Pawlyszyn, Spis parafii 1782 r. (dek. Złoczów); Skoczylas, Oficjalat Lwów, s. 107.
Skniłów, w, rus
grkat (diec. Lwów, arch. Lwów, dek. Lwów)
▪ śwgł, dr, k, PPańskie, Budzyński, Struktura, s. 137 (poddaje w wątpliwość istnienie cerkwi w tej miejscowości); Kołbuk 1998, s. 185 (dek. Obroszyn, s); Skoczylas, Niedatowanyj rejestr, s. 544; Duh, Pawlyszyn, Spis parafii 1782 r.
Sknit Mały, zob. Sknyt Mały, w, woł
Sknit Wielki, zob. Sknyt Wielki, w, woł
Sknyt Mały (Sknit Mały), w, woł
grkat (diec. Łuck)
▪ śwgł, dr, s, WnPańskie, Kołbuk 1998, s. 290; Kondratiuk, Dżereła z istorii, 1791-1792 r. (dek. Hoszcza).
Sknyt Wielki (Sknit Wielki), w, woł
grkat (diec. Łuck)
▪ śwgł, dr, s, Jan Ew, Kołbuk 1998, s. 290; Kondratiuk, Dżereła z istorii, 1791-1792 r. (dek. Hoszcza).
Skobełka, w, woł
grkat (diec. Łuck)
▪ śwgł, Kołbuk 1998, s. 290.
Skoki (Schocken), m, gn
brcz
▪ śwgł, AAP. AV31, s. 522, 712, 1778 r. („oratorium", minister kalwiński); Werner, Geschichte der evangelischen Parochien, s. 353-360; Merczyng, Zbory, s. 163 - bracia czescy.
rzkat (diec. Poznań, arch. Poznań, dek. Rogoźno)
▪ śwgł, dr, s, Mikołaj Bp, Litak 1996, s. 285.
lut
▪ śwgł, AAP. AV31, s. 522, 712, 1778 r. („oratorium", minister luterański); AAP. AV31, s. 712, 1778 r.; Werner, Geschichte der evangelischen Parochien, s. 353-360; Merczyng, Zbory, s. 163.
mojż
▪ śwgł, Liczba głów, s. 392, 1765 r.; AAP. AV31, s. 724, 1778 r.
Skole (Aleksandria, Klutka), m, rus
grkat (diec. Przemyśl, dek. Skole)
▪ śwgł, dr, s, Prakseda PM, Budzyński, Ludność, II, s. 328-329 (lokalizuje tę cerkiew na przedmieściu Skola, które uznaje za odrębną jednostkę administracyjną); Kołbuk 1998, s. 264.
▪ śwgł, dr, s, PPańskie, Budzyński, Ludność, II, s. 328-329; Kołbuk 1998, s. 264.

▪ świpom, NMP, par. Skole, Budzyński, Ludność, II, s. 328; APPrz. ABGK 67, s. 78, 168-169, 1767 r. (kaplica obsługiwana dawniej przez bazylianów).
rzkat (diec. Przemyśl, arch. Przemyśl, dek. Sambor)
▪ świpom, dr, d, par. Stryj, Litak 1996, s. 406.
mojż
▪ świgł, Liczba głów, s. 397, 1765 r. (kahał); IJCP. US Commission No. UA13490101.
Skolity (Schlitt), w, war
rzkat (diec. Warmia, dek. Dobre Miasto)
▪ świgł, mr, d, NarNMP, Litak 1996, s. 410.
Skołatowo, w, maz
rzkat (diec. Płock, arch. Płock, dek. Wyszogród)
▪ świgł, Kanonicy regularni laterańscy, dr, d, zak, 10Tys MM, Litak 1996, s. 270.
Skołobów (Skołubow), w, kij
grkat (diec. Kijów-Wilno, arch. Kijów, dek. Czerniachów)
▪ świgł, dr, s, OpNMP, Kołbuk 1998, s. 137; Socjografia, s. 119.
Skołoszów, zob. Radymno, m, rus
Skołubow, zob. Skołobów, w, kij
Skomielna Biała (Skomielna), w, kr
rzkat (diec. Kraków, arch. Nowy Sącz, dek. Nowy Targ)
▪ świpom, dr, Fabian, Sebastian MM, par. Rabka, Litak 1996, s. 240 (Skomielna).
Skomielna, zob. Skomielna Biała, w, kr
Skomlin, w, sier
rzkat (diec. Gniezno, arch. Ter. wieluńskie, dek. Ruda)
▪ świgł, dr, s, Filip, Jakub Mn AAp, Litak 1996, s. 206.
Skomorochy, w, beł
grkat (diec. Chełm, arch. Bełz, dek. Sokal)
▪ świgł, dr, k, PKrzyża Św, Kołbuk 1998, s. 307.
Skomorochy, w, kij
grkat (diec. Kijów-Wilno, arch. Kijów, dek. Żytomierz)
▪ świgł, dr, d, Jan Ch, Kołbuk 1998, s. 137 (PKrzyża Św., s); Socjografia, s. 160; Wizytacje generalne, s. 200 (patronat karmelitów berdyczowskich).
Skomorochy, w, rus
grkat (diec. Lwów, arch. Brzeżany, dek. Buczacz)
▪ świgł, dr, s, Przeniesienie Relikwii Mikołaja Bpa, Kołbuk 1998, s. 175 (Mikołak Bp); Skoczylas, Oficjalat Brzeżany, s. 63.
Skomorochy, w, rus
grkat (diec. Lwów, arch. Brzeżany, dek. Skałat)
▪ świgł, dr, s, Św. Trójca, Kołbuk 1998, s. 190; Skoczylas, Oficjalat Brzeżany, s. 84.
Skomorochy Nowe, w, rus
grkat (diec. Lwów, arch. Halicz, dek. Bursztyn)
▪ świgł, dr, s, Michał A, Kołbuk 1998, s. 204.
Skomorochy Stare, w, rus
grkat (diec. Lwów, arch. Halicz, dek. Bursztyn)
▪ świgł, dr, s, Michał A, Kołbuk 1998, s. 204.
Skomorosze, w, rus
grkat (diec. Lwów, arch. Brzeżany, dek. Janów)
▪ świgł, dr, s, Demetriusz M, Budzyński, Struktura, s. 136; Kołbuk 1998, s. 175 (dek. Czortków); Skoczylas, Oficjalat Brzeżany, s. 73.
Skopów, w, rus
grkat (diec. Przemyśl, dek. Pruchnik)
▪ świgł, dr, s, PPańskie, Budzyński, Ludność, II, s. 329; Kołbuk 1998, s. 257.
Skopówka, w, rus
grkat (diec. Lwów, arch. Halicz, dek. Ottynia)
▪ świgł, dr, s, WnPańskie, Kołbuk 1998, s. 210 (d); Skoczylas, Oficjalat Halicz, s. 32.
Skoraszewice, w, poz
rzkat (diec. Poznań, arch. Śrem, dek. Krobia)
▪ świgł, dr, s, Katarzyna PM, Litak 1996, s. 293.
Skorce, zob. Skurcze, w, woł
Skorkowice, zob. Skórkowice, w, san
Skorodne, w, rus
grkat (diec. Przemyśl, dek. Zatwarnica)
▪ świgł, dr, s, Prakseda PM, Budzyński, Ludność, II, s. 330; Kołbuk 1998, s. 270.
Skorodno, w, kij
grkat (diec. Kijów-Wilno, arch. Kijów, dek. Owrucz)
▪ świgł, dr, s, Demetriusz M, Kołbuk 1998, s. 137; Socjografia, s. 143.
Skorodyńce, w, rus
grkat (diec. Lwów, arch. Brzeżany, dek. Czortków)
▪ świgł, dr, s, Michał A, Kołbuk 1998, s. 175.
Skoryki, w, woł
grkat (diec. Łuck)
▪ świgł, dr, s, Jan Ew, Kołbuk 1998, s. 290.
Skorzec, zob. Skórzec, w, maz
Skoszewy, w, łęcz
rzkat (diec. Gniezno, arch. Łęczyca, dek. Zgierz)
▪ świgł, mr, s, WnNMP, Litak 1996, s. 195.
Skotarewa (Stotarewo), w, kij
grkat (diec. Kijów-Wilno, arch. Kijów)
▪ świgł, dr, s, Prakseda PM, Kołbuk 1998, s. 137 (PKrzyża Św.); Pochilewicz, s. 410 (PKrzyża Św. z 1797 r., wcześniejsza pw. Praksedy PM).
Skotniki, w, san
rzkat (diec. Kraków, arch. Sandomierz, dek. Koprzywnica)
▪ świgł, mr, s, Jan Ch, Litak 1996, s. 247.
Skotniki, w, san
rzkat (diec. Gniezno, arch. Kurzelów, dek. Żarnów)
▪ świgł, mr, s, NPNMP, Litak 1996, s. 190.
Skotyniany, w, pod
grkat (diec. Lwów, arch. Kamieniec Podolski, dek. Satanów)
▪ świgł, dr, s, Michał A, Kołbuk 1998, s. 234 (kam); Skoczylas, Oficjalat Kamieniec Podolski, s. 82.
▪ świgł, dr, s, NarPańskie, Skoczylas, Oficjalat Kamieniec Podolski, s. 82.
Skowarnki (Schönwerder), w, pom
rzkat (diec. Gniezno, arch. Kamień, dek. Człuchów)
▪ świpom, s, Wawrzyniec M, par. Uniechów, Litak 1996, s. 182.
Skowiatyn (Skowiatyńce), w, pod
grkat (diec. Lwów, arch. Kamieniec Podolski, dek. Bilcze)
▪ świgł, dr, s, Michał A, Kołbuk 1998, s. 234 (kam); Skoczylas, Oficjalat Kamieniec Podolski, s. 43.
Skowiatyńce, zob. Skowiatyn, w, pod
Skowieszyn, w, lub
rzkat (diec. Kraków, arch. Lublin, dek. Kazimierz)
▪ świpom, dr, par. Kazimierz, Litak 1996, s. 234.
Skoworodki, w, woł
grkat (diec. Łuck)
▪ świgł, dr, s, OpNMP, Kołbuk 1998, s. 290.
Skórcz, w, pom
rzkat (diec. Włocławek, arch. Gdańsk, dek. Nowe)
▪ świgł, mr, k, Wszyscy Św, Litak 1996, s. 340.
Skórka, w, gn
rzkat (diec. Gniezno, arch. Kamień, dek. Nakło)
▪ świpom, dr, par. Śmiłowo, Litak 1996, s. 183.
Skórki, w, gn
rzkat (diec. Gniezno, arch. Gniezno, dek. Gniezno - św. Piotr i Paweł AAp)

▪ świpom, dr, Katarzyna PM, par. Kołdrąb, Litak 1996, s. 169.
Skórkowice (Skorkowice), w, san
rzkat (diec. Gniezno, arch. Kurzelów, dek. Żarnów)
▪ świgł, mr, s, Łukasz Ew, Litak 1996, s. 190.
Skórzec (Skorzec), w, maz
rzkat (diec. Poznań, arch. Warszawa, dek. Liw)
▪ świpom, Marianie, zak, NPawła Ap, Litak 1996, s. 523 (Skorzec).
Skórzewo, w, poz
rzkat (diec. Poznań, arch. Poznań, dek. Buk)
▪ świgł, mr, d, Marcin Bp, Wincenty M, Litak 1996, s. 278.
Skórzyńce, zob. Skurzyńce, w, brac
Skrahlówka (Skryhlijówka, Skrechtijówka), w, kij
grkat (diec. Kijów-Wilno, arch. Kijów, dek. Berdyczów)
▪ świgł, mr, d, Jan Ew, Kołbuk 1998, s. 137; Socjografia, s. 102.
Skrechtijówka, zob. Skrahlówka, w, kij
Skrwilno, w, in
rzkat (diec. Płock, arch. Płock, dek. Bieżuń)
▪ świgł, dr, s, Anna, Michał A, Litak 1996, s. 264.
Skryhlijówka, zob. Skrahlówka, w, kij
Skrzatusz, w, poz
rzkat (diec. Poznań, arch. Poznań, dek. Czarnków)
▪ świgł, mr, k, WnNMP, Litak 1996, s. 279.
Skrzebowa, w, kal
rzkat (diec. Gniezno, arch. Kalisz, dek. Kalisz)
▪ świgł, dr, s, Maria Magdalena, Litak 1996, s. 176.
▪ świpom, dr, ZwNMP, par. Skrzebowa, Litak 1996, s. 176.
Skrzepińce, zob. Rzepińce, w, pod
Skrzeszew (Skrzeszów), w, podl
rzkat (diec. Łuck, arch. Brześć, dek. Łosice)
▪ świgł, mr, d, Stanisław Bp, Litak 1996, s. 385 (Skrzeszów).
Skrzeszów, zob. Skrzeszew, w, podl
Skrzyckie, zob. Skrzycko, w, brac
Skrzycko (Skrzyckie), w, brac
grkat (diec. Kijów-Wilno, arch. Kijów, dek. Bracław)
▪ świgł, dr, k, Michał A, Kołbuk 1998, s. 137; Socjografia, s. 23 (Skrzyckie); Wizytacje generalne, s. 663.
Skrzydlna, w, kr
rzkat (diec. Kraków, arch. Kraków, dek. Dobczyce)
▪ świgł, dr-mr, d-s, Mikołaj Bp, Litak 1996, s. 218.
Skrzynno (Skrzyń), m, san
rzkat (diec. Gniezno, arch. Kurzelów, dek. Skrzynno)
▪ świgł, mr, d-s, Stefan M, Urszula PM, Prokop M, Litak 1996, s. 189.
▪ świpom, dr, Roch W, par. Skrzynno, Litak 1996, s. 190.
▪ świpom, mr, kłs, Św. Duch, Walenty M, par. Skrzynno, Litak 1996, s. 190.
Skrzyń Stara, zob. Skrzyńsko, w, san
Skrzyń, zob. Skrzynno, m, san
Skrzyńsko (Skrzyń Stara), w, san
rzkat (diec. Gniezno, arch. Kurzelów, dek. Skrzynno)
▪ świgł, mr, s, Św. Trójca, Litak 1996, s. 190 (miasto); Czaykowski, Regestr, s. 152-153, 1783-1784 r.; SGKP. X, s. 731-732.
Skrzyszów, w, san
rzkat (diec. Kraków, arch. Tarnów Pr, dek. Tarnów)
▪ świgł, dr, d, Przeniesienie Relikwi Św. Stanisława Bpa, Litak 1996, s. 249.
Skulin, w, woł
grkat (diec. Włodzimierz, arch. Włodzimierz)
▪ świgł, dr, s, Jan Ew, Kołbuk 1998, s. 322; Skoczylas, Religia ta kultura, s. 58, 1715 r. (dek. Kowel).
Skulsk, m, brzkuj
rzkat (diec. Gniezno, arch. Gniezno, dek. Sompolno)
▪ świgł, dr-mr, k, NarNMP, Litak 1996, s. 173.
Skuły, w, maz
rzkat (diec. Poznań, arch. Warszawa, dek. Mszczonów)
▪ świgł, dr, d, Piotr i Paweł AAp, Litak 1996, s. 302.
Skuratów, zob. Kamianka, w, kij
Skurcze (Skorce), w, woł
grkat (diec. Włodzimierz, arch. Włodzimierz)
▪ świgł, Kołbuk 1998, s. 322; Kołbuk 1998, s. 321; Skoczylas, Religia ta kultura, s. 66, 1715 r. (dek. Torczyn).
rzkat (diec. Łuck, arch. Łuck, dek. Włodzimierz)
▪ świgł, dr, s, WnNMP, Litak 1996, s. 391 (Skorce).
Skurzyńce (Skórzyńce), w, brac
grkat (diec. Kijów-Wilno, arch. Kijów, dek. Winnica)
▪ świgł, dr, k, WnNMP, Kołbuk 1998, s. 137; Socjografia, s. 86.
Skwarzawa, w, beł
grkat (diec. Lwów, arch. Lwów, dek. Biały Kamień)
▪ świgł, dr, s, Jerzy M, Kołbuk 1998, s. 170 (rus); Duh, Pawlyszyn, Spis parafii 1782 r. (dek. Złoczów); Gil, Prawosławna eparchia, mapa; Skoczylas, Oficjalat Lwów, s. 107.
Skwarzawa Nowa, w, rus
grkat (diec. Lwów, arch. Lwów, dek. Żółkiew)
▪ świgł, dr, s, Sobór NMP, Kołbuk 1998, s. 199 (NarNMP); Skoczylas, Niedatowanyj rejestr, s. 548; Duh, Pawlyszyn, Spis parafii 1782 r.; Skoczylas, Oficjalat Lwów, s. 157.
Skwarzawa Stara, w, rus
grkat (diec. Lwów, arch. Lwów, dek. Żółkiew)
▪ świgł, dr, s, Sobór Michała A, Kołbuk 1998, s. 199 (Sobór NMP); Skoczylas, Niedatowanyj rejestr, s. 548; Duh, Pawlyszyn, Spis parafii 1782 r. (Michał A); Skoczylas, Oficjalat Lwów, s. 157.
Skwierzyna (Schwerin), m, poz
rzkat (diec. Poznań, arch. Pszczew, dek. Zbąszyń)
▪ świgł, mr, k, Mikołaj Bp, Litak 1996, s. 289.
lut
▪ świgł, AAP. AV34, k. 417, 1779 r. (dysydenci, "oratorium --ministros religionis suae duos -- fovent"); Werner, Geschichte der evangelischen Parochien, s. 375-380; Merczyng, Zbory, s. 163.
mojż
▪ świgł, Liczba głów, s. 391, 1765 r.; AAP. AV34, k. 417, 1779 r. („proseucha"); The Jewish Cemetery, Skwierzyna (dostęp: http://polandpoland.com/schwerin_jewishcemetery.html, 8.02.2006).
Skwira, m, kij
grkat (diec. Kijów-Wilno, arch. Kijów, dek. Wołodarka)
▪ świgł, dr, k, WnNMP, Kołbuk 1998, s. 137; Socjografia, s. 157 (patronat Wisznowieckiego); SGKP. X, s. 744 (Anna).
mojż
▪ świgł, Liczba głów, s. 403, 1765 r. (kahał); AJZR. 5.2, s. 9, 1765 r.; IJCP. US Commission No. UA09340101.
Skwirka, w, kij
grkat (diec. Kijów-Wilno, arch. Kijów, dek. Wołodarka)
▪ świgł, dr, d, Michał A, Kołbuk 1998, s. 137 (prawdopodobnie w dekanacie Wołodarka); Pochilewicz, s. 192 (w 1741 r. w dekanacie Tetyjów).
Skwirtne, w, kr
grkat (diec. Przemyśl, dek. Biecz)

▪ śwgł, dr, s, Kosma i Damian MM, Kołbuk 1998, s. 241; Budzyński, Ludność, II, s. 330.
Skybin, zob. Skibińce, w, kij
Sledy, zob. Śledzie, w, brac
Sledzieniówka, zob. Selezenówka, w, kij
Sliszkowce, zob. Szliszkowce, w, pod
Slósarzew, zob. Slusarówka, w, brac
Slusarówka (Ślesarówka, Slósarzew), w, brac
grkat (diec. Kijów-Wilno, arch. Kijów, dek. Hołowanieskie)
▪ śwgł, s, Michał A, Socjografia, s. 39 (patronat Józefa Lubomirskiego, starosty romanowskiego); SGKP. X, s. 769 (wezwanie z 1875 r.).
Słaboszewo, w, gn
rzkat (diec. Gniezno, arch. Gniezno, dek. Żnin)
▪ śwpom, dr, d, Dorota PM, par. Szczepanowo, Litak 1996, s. 175.
Słaboszów, w, kr
rzkat (diec. Kraków, arch. Kraków, dek. Książ Wielki)
▪ śwgł, dr, s, Mikołaj Bp, Litak 1996, s. 221.
Sławcze, zob. Sławów, w, kij
Sławentyn (Sławętyn), w, rus
grkat (diec. Lwów, arch. Brzeżany, dek. Dunajów)
▪ śwgł, dr, s, Mikołaj Bp, Budzyński, Struktura, s. 136 (Sławętyn); Kołbuk 1998, s. 196 (dek. Zawałów); Skoczylas, Oficjalat Brzeżany, s. 68.
Sławęcin, w, kr
rzkat (diec. Kraków, arch. Wojnicz, dek. Jasło)
▪ śwgł, dr, s, Katarzyna PM, Litak 1996, s. 254.
Sławęcin, w, pom
rzkat (diec. Gniezno, arch. Kamień, dek. Tuchola)
▪ śwpom, pr, k, Katarzyna PM, par. Lichnowy, Litak 1996, s. 184.
Sławętyn, zob. Sławentyn, w, rus
Sławianowo, w, gn
rzkat (diec. Gniezno, arch. Kamień, dek. Łobżenica)
▪ śwgł, pr, s, Jakub W Ap, Litak 1996, s. 182.
Sławice (Sławice Szlacheckie), w, kr
rzkat (diec. Kraków, arch. Kraków, dek. Książ Wielki)
▪ śwgł, mr, d-s, Wojciech Bp, Litak 1996, s. 221 (obecnie kościół położony w Sławicach Szlacheckich).
Sławice Szlacheckie, zob. Sławice, w, kr
Sławków, m, kr
rzkat (diec. Kraków, arch. Kraków, dek. Nowa Góra)
▪ śwgł, mr, d, PKrzyża Św, Litak 1996, s. 222.
Sławna, w, rus
grkat (diec. Lwów, arch. Brzeżany, dek. Pomorzany)
▪ śwgł, dr, s, OpNMP, Kołbuk 1998, s. 186.
Sławno, m, gn
rzkat (diec. Gniezno, arch. Gniezno, dek. Gniezno - św. Trójca)
▪ śwgł, dr, s, Mikołaj Bp, Litak 1996, s. 169.
Sławno, w, san
rzkat (diec. Gniezno, arch. Kurzelów, dek. Opoczno)
▪ śwgł, dr, s, WnNMP, Geron Bp, Litak 1996, s. 188.
Sławoszew, w, kal
rzkat (diec. Poznań, arch. Śrem, dek. Nowe Miasto)
▪ śwgł, dr, s, Zofia M, Litak 1996, s. 294.
Sławoszew, w, łęcz
rzkat (diec. Gniezno, arch. Łęczyca, dek. Kutno)
▪ śwgł, dr, Piotr i Paweł AAp, Litak 1996, s. 192.
Sławów (Sławcze), w, kij
grkat (diec. Kijów-Wilno, arch. Kijów, dek. Czerniachów)
▪ śwgł, dr, s, Jan Ew, Kołbuk 1998, s. 137; Socjografia, s. 119.
Sławsk, w, kal
rzkat (diec. Gniezno, arch. Gniezno, dek. Konin)
▪ śwgł, mr, s, Wawrzyniec M, Litak 1996, s. 170.
Sławsko, w, rus
grkat (diec. Przemyśl, dek. Skole)
▪ śwgł, dr, s, Michał A, Budzyński, Ludność, II, s. 330; Kołbuk 1998, s. 264.
Sławsko Wielkie, w, in
rzkat (diec. Włocławek, arch. Kruszwica, dek. Kruszwica)
▪ śwgł, mr, d, Bartłomiej Ap, Litak 1996, s. 336.
Sławuta, m, woł
grkat (diec. Łuck)
▪ śwgł, dr, s, NarNMP, Kołbuk 1998, s. 290; Kondratiuk, Dżereła z istorii, 1791-1792 r. (dek. Zasław).
mojż
▪ śwgł, Liczba głów, s. 400, 1765 r.; AJZR. 5.2, s. 103, 1765 r.; IJCP. US Commission No. UA22190101.
Słoboda (Bilińska Słoboda, Słobodzieja), w, brac
grkat (diec. Kijów-Wilno, arch. Kijów, dek. Bałta)
▪ śwgł, dr, s, Bazyli Wielki, Kołbuk 1998, s. 137; Socjografia, s. 49 (prawdopodobnie jako Bilińska Słoboda, lokalizacja miejscowości wątpliwa, być może chodzi o wieś Słobodzieja posiadającą w 1884 r. cerkiew NMP, SGKP. X, s. 809).
Słoboda Bolechowska, w, rus
grkat (diec. Lwów, arch. Lwów, dek. Bolechów)
▪ śwgł, dr, s, ObjPańskie, Kołbuk 1998, s. 171 (k, Prakseda PM); Skoczylas, Niedatowanyj rejestr, s. 572; Duh, Pawlyszyn, Spis parafii 1782 r.; Skoczylas, Oficjalat Lwów, s. 114.
Słoboda Bukaczowiecka, zob. Bukaczowce, m, rus
Słoboda Cesarska, zob. Cesarska Słoboda, w, kij
Słoboda Chrystyszcze, zob. Stawki, w, brac
Słoboda Dolińska, w, rus
grkat (diec. Lwów, arch. Lwów, dek. Dolina)
▪ śwgł, dr, s, Sobór NMP, Kołbuk 1998, s. 176 (k); Skoczylas, Oficjalat Lwów, s. 119.
Słoboda Janowicka, zob. Janowska Słobódka, w, brac
Słoboda Jełtuszkowska, zob. Jołtuszkowska Słoboda, w, pod
Słoboda Kucka, zob. Kuczka Słoboda, w, pod
Słoboda Kuczańska, zob. Kuczka Słoboda, w, pod
Słoboda Lacka, zob. Ladzka Słoboda, w, brac
Słoboda Ładyżyńska, zob. Ładyżyn, m, brac
Słoboda Meżyrowska, zob. Meżyrowska Słobódka, w, pod
Słoboda Rungurska (Słobódka Rungurska), w, rus
grkat (diec. Lwów, arch. Halicz, dek. Kołomyja)
▪ śwgł, dr, k, NarNMP, Kołbuk 1998, s. 219 (Słobódka Rungurska, dek. Żuków); Duh, Pawlyszyn, Spis parafii 1782 r.; Skoczylas, Oficjalat Halicz, s. 24.
Słoboda Sliszkowska, zob. Szliszkowiecka Słobódka, w, pod
Słoboda Torska, zob. Torskie, w, pod
Słoboda Złota, w, rus
grkat (diec. Lwów, arch. Brzeżany, dek. Kozłów)
▪ śwgł, dr, s, OpNMP, Kołbuk 1998, s. 182.
Słoboda, zob. Antonówka, w, kij
Słobodka Bukaczowska, zob. Bukaczowce, m, rus
Słobodka Kutska, zob. Słobódka, w, rus
Słobodka, zob. Kustowiecka Słobódka, w, brac
Słobodka, zob. Pieszczańska Słoboda, w, brac
Słobodyszcza, zob. Słobodyszcze, w, brac
Słobodyszcze (Słobodyszcze, k. Hajsyna, Słobodyszcza), w, brac
grkat (diec. Kijów-Wilno, arch. Kijów, dek. Granów)
▪ śwgł, dr, s, Św. Trójca, Kołbuk 1998, s. 137; Socjografia, s. 32 (Słobodyszcza).

Słobodyszcze (Słobodyszcze, k. Żytomierza), m, kij
grkat (diec. Kijów-Wilno, arch. Kijów, dek. Cudnów)
▪ świgł, dr, s, Św. Trójca, Kołbuk 1998, s. 134; Socjografia, s. 114; SGKP. X, s. 808; Wizytacje generalne, s. 335-336.
▪ świgł, dr, s, Michał A, Socjografia, s. 114; SGKP. X, s. 808; Wizytacje generalne, s. 339 (cerkiew staromiejska).
mojż
▪ świgł, Liczba głów, s. 403, 1765 r. (kahał); AJZR. 5.2, s. 56, 1765 r.; SGKP. X, s. 808.
Słobodyszcze, k. Hajsyna, zob. Słobodyszcze, w, brac
Słobodyszcze, k. Żytomierza, zob. Słobodyszcze, m, kij
Słobodzieja, zob. Słoboda, w, brac
Słobódka, w, brac
grkat (diec. Kijów-Wilno, arch. Kijów, dek. Krasne)
▪ świgł, s, Socjografia, s. 59 (prawdopodobnie Słobódka, k. Sielnicy).
Słobódka (Słobodka Kutska), w, rus
grkat (diec. Lwów, arch. Halicz, dek. Kosów)
▪ świgł, dr, k, WnNMP, Kołbuk 1998, s. 209.
Słobódka Bałanowska, zob. Bałanowska Słoboda, w, brac
Słobódka Bołszowiecka, w, rus
grkat (diec. Lwów, arch. Halicz, dek. Bursztyn)
▪ świgł, dr, k, Mikołaj Bp, Kołbuk 1998, s. 205 (dek. Halicz, s); Skoczylas, Niedatowanyj rejestr, s. 545; Duh, Pawlyszyn, Spis parafii 1782 r.; Skoczylas, Oficjalat Halicz, s. 7.
Słobódka Chodacka (Chodakowiecka Słoboda), w, pod
grkat (diec. Lwów, arch. Bar, dek. Bar)
▪ świgł, dr, s, Demetriusz M, Skoczylas, Oficjalat Bar, s. 8.
Słobódka Dżuryńska, w, rus
grkat (diec. Lwów, arch. Brzeżany, dek. Buczacz)
▪ świgł, dr, s, NarNMP, Budzyński, Struktura, s. 135; Kołbuk 1998, s. 195 (dek. Zarwanica); Skoczylas, Oficjalat Brzeżany, s. 63.
Słobódka Janowska, w, rus
grkat (diec. Lwów, arch. Brzeżany, dek. Janów)
▪ świgł, dr, s, WnPańskie, Budzyński, Struktura, s. 136; Duh, Pawlyszyn, Spis parafii 1782 r.; Skoczylas, Oficjalat Brzeżany, s. 73.
Słobódka Jaryszowska, zob. Jaryszowska Słoboda, w, pod
Słobódka Kalnieńska, zob. Kalniańska Słoboda, w, pod
Słobódka Koszyłowiecka, w, pod
grkat (diec. Lwów, arch. Kamieniec Podolski, dek. Czerwonogród)
▪ świgł, dr, s, Michał A, Kołbuk 1998, s. 234 (kam); Skoczylas, Oficjalat Kamieniec Podolski, s. 50.
Słobódka Leśna (Leśna Słobódka), w, rus
grkat (diec. Lwów, arch. Halicz, dek. Ottynia)
▪ świgł, dr, s, Przeniesienie Relikwii Mikołaja Bpa, Kołbuk 1998, s. 219 (dek. Żuków, Mikołaj Bp); Duh, Pawlyszyn, Spis parafii 1782 r.; Skoczylas, Oficjalat Halicz, s. 30; Budzyński, Kresy, I, s. 277 (dek. Ottynia, na mapie w dek. Żuków).
Słobódka Obodowska, zob. Obodówka, m, brac
Słobódka Owsijowska, zob. Owsijowska Słobódka, w, brac
Słobódka Polna, w, rus
grkat (diec. Lwów, arch. Halicz, dek. Horodenka)
▪ świgł, dr, s, OpNMP, Kołbuk 1998, s. 207; Duh, Pawlyszyn, Spis parafii 1782 r. (dek. Kułaczkowce); Budzyński, Kresy, I, s. 279 (par. Kułaczkowce).
Słobódka Popieluska, zob. Popieluska Słobódka, w, brac
Słobódka Potoczańska, zob. Potok, w, brac
Słobódka Rungurska, zob. Słoboda Rungurska, w, rus
Słobódka Skipczańska, zob. Skipecka Słobódka, w, pod
Słobódka Szarogrodzka, zob. Szarogrodzka Słobódka, w, pod
Słobódka Szarpaniecka, zob. Szarapaniecka Słobódka, w, brac
Słobódka, zob. Rychtecka Słobódka, w, pod
Słochynie, w, rus
grkat (diec. Przemyśl, dek. Stara Sól)
▪ świgł, dr, s, NarPańskie, Budzyński, Ludność, II, s. 331; Kołbuk 1998, s. 265.
Słocina, w, rus
rzkat (diec. Przemyśl, arch. Jarosław, dek. Rzeszów)
▪ świgł, mr, s, Marcin Bp, Litak 1996, s. 401.
▪ świpom, dr, Roch W, par. Słocina, Litak 1996, s. 401.
Słojki, zob. Szelków Stary, w, maz
Słomczyn, w, maz
rzkat (diec. Poznań, arch. Warszawa, dek. Piaseczno)
▪ świgł, mr, s, Zygmunt Kr, Prokop M, Litak 1996, s. 302.
Słomiane, zob. Brzesko Nowe, m, kr
Słomniki, m, kr
rzkat (diec. Kraków, arch. Kraków, dek. Skała)
▪ świgł, dr, k, Boże Ciało, Bartłomiej Ap, Litak 1996, s. 227.
▪ świpom, dr, Dorota PM, par. Słomniki, Litak 1996, s. 228 („in pratis").
Słomowo, w, poz
rzkat (diec. Poznań, arch. Poznań, dek. Rogoźno)
▪ świgł, dr, s, WnNMP, Litak 1996, s. 285.
Słomów Kościelny, w, sier
rzkat (diec. Gniezno, arch. Gniezno, dek. Konin)
▪ świpom, dr, s, Wojciech Bp, par. Psary, Litak 1996, s. 171.
Słońsk, w, in
rzkat (diec. Włocławek, arch. Włocławek, dek. Nieszawa)
▪ świgł, dr, k, Piotr i Paweł AAp, Litak 1996, s. 344.
Słońsko, w, rus
grkat (diec. Przemyśl, dek. Drohobycz)
▪ świgł, dr, s, Konstantyn i Helena, Budzyński, Ludność, II, s. 331; Kołbuk 1998, s. 245.
Słopanowo, w, poz
rzkat (diec. Poznań, arch. Poznań, dek. Oborniki)
▪ świgł, dr, s, Mikołaj Bp, Litak 1996, s. 283.
Słopnice, w, kr
rzkat (diec. Kraków, arch. Kraków, dek. Dobczyce)
▪ świgł, dr, k, Andrzej Ap, Litak 1996, s. 219 (Stopnice).
Słoszewy, w, che
rzkat (diec. Chełmno, arch. Chełmno, dek. Brodnica)
▪ świpom, mr, par. Wrocki, Litak 1996, s. 158.
Słotwiny, w, kr
grkat (diec. Przemyśl, dek. Muszyna)
▪ świgł, dr, d, OpNMP, Kołbuk 1998, s. 255; Budzyński, Ludność, II, s. 331.
Słowita, w, rus
grkat (diec. Lwów, arch. Lwów, dek. Gliniany)
▪ świgł, dr, k, ZmPańskie, Kołbuk 1998, s. 178 (s); Skoczylas, Oficjalat Lwów, s. 122.
▪ świpom, Bazylianki, dr, s, zak, PKrzyża Św., Kołbuk 1998, s. 353; Duh, Pawlyszyn, Spis parafii 1782 r.; Skoczylas, Oficjalat Lwów, s. 121 (informacja o patronacie wątpliwa).
Słucz, w, maz
rzkat (diec. Płock, arch. Pułtusk, dek. Wąsosz)
▪ świgł, mr, s, NarNMP, Jerzy M, Litak 1996, s. 276.
Słup Nowa, zob. Słupia Nowa, m, san
Słup Stara, zob. Słupia Stara, w, san
Słupca, m, kal
rzkat (diec. Gniezno, arch. Gniezno, dek. Słupca)
▪ świgł, mr, d, Wawrzyniec M, Litak 1996, s. 172.
▪ świpom, dr, Św. Krzyż, par. Słupca, Litak 1996, s. 173.

▪ świpom, dr, mk, kłs, Św. Duch, par. Słupca, Litak 1996, s. 173.
▪ świpom, dr, mk, kłs, Leonard O, par. Słupca, Litak 1996, s. 173.
Słupia, w, kr
rzkat (diec. Kraków, arch. Kraków, dek. Jędrzejów)
▪ świgł, dr, s, Wawrzyniec M, Litak 1996, s. 220 (miasto); Materiały, s. 284-285.
Słupia, w, pł
rzkat (diec. Płock, arch. Płock, dek. Bielsk)
▪ świgł, dr, d, Jakub W Ap, Wawrzyniec, Fabian, Sebastian MM, Antoni Eremita, Wszyscy Św, Litak 1996, s. 263.
Słupia, w, poz
rzkat (diec. Poznań, arch. Poznań, dek. Buk)
▪ świgł, dr, s, Wszyscy Św, Litak 1996, s. 278.
Słupia, w, raw
rzkat (diec. Gniezno, arch. Łowicz, dek. Skierniewice)
▪ świgł, dr, d, Mikołaj Bp, Litak 1996, s. 198.
Słupia (Steinborn), w, pom
rzkat (diec. Gniezno, arch. Kamień, dek. Człuchów)
▪ świpom, pr, k, Łukasz Ew, par. Frydląd Pruski, Litak 1996, s. 182.
Słupia Dłutowa, zob. Słupie, w, lub
Słupia Kapitulna, w, poz
rzkat (diec. Poznań, arch. Śrem, dek. Krobia)
▪ świgł, dr, d, Katarzyna PM, Litak 1996, s. 293.
Słupia Nadbrzeżna (Słupia), w, san
rzkat (diec. Kraków, arch. Zawichost, dek. Zawichost)
▪ świpom, dr, Wojciech Bp, par. Tarłów, Litak 1996, s. 260.
Słupia Nowa (Słup Nowa, Nowa Słupia), m, san
rzkat (diec. Kraków, arch. Kielce Pr, dek. Bodzentyn)
▪ świgł, Benedyktyni, mr, d, obsł. zak, Wawrzyniec M, Litak 1996, s. 214, 493 (parafia obsługiwana przez benedyktynów ze Świętego Krzyża).
▪ świpom, dr, kłs, Michał A, par. Słupia Nowa, Litak 1996, s. 215.
Słupia pod Kępnem (Słupia), w, sier
rzkat (diec. Wrocław, arch. Wrocław, dek. Opatów)
▪ świpom, dr, Wszyscy Św, par. Opatów, Litak 1996, s. 467 (Słupia).
Słupia Stara (Słup Stara), w, san
rzkat (diec. Kraków, arch. Kielce Pr, dek. Bodzentyn)
▪ świpom, dr, d, Wincenty, Anastazy MM, par. Słupia Nowa, Litak 1996, s. 215.
Słupia, zob. Słupia Nadbrzeżna, w, san
Słupia, zob. Słupia pod Kępnem, w, sier
Słupie (Słupia Dłutowa), w, lub
rzkat (diec. Kraków, arch. Zawichost, dek. Urzędów)
▪ świpom, dr, Maria Magdalena, par. Modliborzyce, Litak 1996, s. 259.
Słupiec, w, san
rzkat (diec. Kraków, arch. Kraków, dek. Opatowiec)
▪ świgł, dr, s, Św. Trójca, Andrzej Ap, Elżbieta Wd, Litak 1996, s. 223.
▪ świpom, dr, par. Słupiec, Litak 1996, s. 224.
Słupno, w, pł
rzkat (diec. Płock, arch. Płock, dek. Płock)
▪ świgł, dr, d, Marcin Bp, Litak 1996, s. 267.
Słupów, w, kr
rzkat (diec. Kraków, arch. Wiślica Pr, dek. Sokolina)
▪ świpom, d, NMP, Katarzyna PM, par. Działoszyce, Litak 1996, s. 252.
Słupy, w, gn
rzkat (diec. Gniezno, arch. Gniezno, dek. Łekno)
▪ świgł, dr, s, Wit, Modest, Krescencja MM, Litak 1996, s. 171.
Służew, w, maz
rzkat (diec. Poznań, arch. Warszawa, dek. Piaseczno)
▪ świgł, mr, s, NMP, Katarzyna PM, Litak 1996, s. 302.
Służewo, m, in
rzkat (diec. Włocławek, arch. Włocławek, dek. Służewo)
▪ świgł, mr, s, Jan Ch, Litak 1996, s. 345.
Smardzewice (Smarzowice), w, kr
rzkat (diec. Kraków, arch. Kraków, dek. Skała)
▪ świgł, dr, k, Małgorzata PM, Litak 1996, s. 227.
Smardzewice (Smarzowice), w, san
rzkat (diec. Włocławek, arch. Włocławek, dek. Wolbórz)
▪ świpom, Franciszkanie konwentualni, zak, Anna, Litak 1996, s. 508.
Smardzewo, w, maz
rzkat (diec. Płock, arch. Płock, dek. Płońsk)
▪ świpom, dr, s, Dorota PM, par. Sarbiewo, Litak 1996, s. 268.
Smarzowice, zob. Smardzewice, w, kr
Smarzowice, zob. Smardzewice, w, san
Smarzów, w, beł
grkat (diec. Chełm, arch. Bełz, dek. Strzemilcze)
▪ świgł, dr, s, WnPańskie, Kołbuk 1998, s. 308.
Smarzyńce, zob. Smażyńce, w, brac
Smażyn, zob. Smażyńce, w, brac
Smażyńce (Smarzyńce, Smażyn), w, brac
grkat (diec. Kijów-Wilno, arch. Kijów, dek. Pohrebyszcze)
▪ świgł, s, Socjografia, s. 148 (Smażyn, kij); SGKP. X, s. 868.
Smereczka, w, rus
grkat (diec. Przemyśl, dek. Żukotyn)
▪ świgł, dr, k, Michał A, Budzyński, Ludność, II, s. 331; Kołbuk 1998, s. 271.
Smereczna, w, rus
grkat (diec. Przemyśl, dek. Stara Sól)
▪ świgł, dr, k, NarNMP, Budzyński, Ludność, II, s. 332; Kołbuk 1998, s. 265.
Smerek, w, rus
grkat (diec. Przemyśl, dek. Baligród)
▪ świgł, dr, s, Demetriusz M, Budzyński, Ludność, II, s. 332; Kołbuk 1998, s. 240.
Smerekowiec, w, kr
grkat (diec. Przemyśl, dek. Biecz)
▪ świgł, dr, s, Michał A, Kołbuk 1998, s. 241; Budzyński, Ludność, II, s. 332.
Smereków, w, rus
grkat (diec. Lwów, arch. Lwów, dek. Żółkiew)
▪ świgł, dr, k, Cuda Michała A, Kołbuk 1998, s. 199 (Michał A); Skoczylas, Oficjalat Lwów, s. 157.
Smiała (Śmiała), w, pod
grkat (diec. Kijów-Wilno, arch. Kijów, dek. Lubar)
▪ świgł, dr, k, Jan Ew, Kołbuk 1998, s. 137; Socjografia, s. 137 (Śmiała, patronat starostwa ułanowskiego); Jabłonowski, Ziemie ruskie, nr 9.
Smilanka, w, kij
grkat (diec. Kijów-Wilno, arch. Kijów)
▪ świgł, dr, s, Barbara PM, Kołbuk 1998, s. 137.
Smilczyn, zob. Smolczyńce, w, kij
Smiła (Śmiła, Taśmin), m, kij
grkat (diec. Kijów-Wilno, arch. Kijów)
▪ świgł, dr, s, WnNMP, Kołbuk 1998, s. 138.
▪ świgł, dr, s, Mikołaj Bp, Kołbuk 1998, s. 138.
▪ świgł, dr, s, OpNMP, Kołbuk 1998, s. 137.
▪ świgł, dr, s, PPańskie, Kołbuk 1998, s. 138.

rzkat (diec. Kijów, dek. Chwastów)
▪ śwgł, dr, s, Franciszek Ksawery, Litak 1996, s. 371; Chachaj, Rozwój sieci świątyń katolickich, s. 55-56.
mojż
▪ śwgł, Liczba głów, s. 403, 1765 r. (kahał); AJZR. 5.2, s. 214, 1775 r.; Acta Congressus (mapa) (brac); IJCP. US Commission No. UA23040103.
Smogorzewo, w, poz
rzkat (diec. Poznań, arch. Śrem, dek. Śrem)
▪ śwpom, mr, s, par. Strzelce Wielkie, Litak 1996, s. 296.
Smogorzewo Pańskie (Smogorzewo), w, maz
rzkat (diec. Płock, arch. Pułtusk, dek. Pułtusk)
▪ śwgł, mr, s, NawNMP, Litak 1996, s. 274.
Smogorzewo, zob. Smogorzewo Pańskie, w, maz
Smogorzów, w, san
rzkat (diec. Gniezno, arch. Kurzelów, dek. Skrzynno)
▪ śwgł, mr, s, NawNMP, Litak 1996, s. 190.
Smogulec, m, gn
rzkat (diec. Gniezno, arch. Gniezno, dek. Łekno)
▪ śwgł, mr, s, Katarzyna PM, Litak 1996, s. 171.
Smolanka, w, brac
grkat (diec. Kijów-Wilno, arch. Kijów, dek. Czeczelnik)
▪ śwgł, s, Socjografia, s. 29.
Smolanka, w, rus
grkat (diec. Lwów, arch. Brzeżany, dek. Skałat)
▪ śwgł, dr, s, OfNMP, Kołbuk 1998, s. 190.
Smolawa, w, woł
grkat (diec. Łuck)
▪ śwgł, dr, s, Michał A, Kołbuk 1998, s. 290.
Smolczyńce (Smilczyn, Smulczyńce), w, kij
grkat (diec. Kijów-Wilno, arch. Kijów, dek. Lisianka)
▪ śwgł, dr, s, OpNMP, Kołbuk 1998, s. 138; Socjografia, s. 135 (Smilczyn).
Smoleńsk, zob. Kraków, m, kr
Smolice, w, kal
rzkat (diec. Poznań, arch. Śrem, dek. Krobia)
▪ śwgł, dr, s, Wojciech Bp, Litak 1996, s. 293.
Smoligów, w, woł
grkat (diec. Włodzimierz, arch. Włodzimierz)
▪ śwgł, Kołbuk 1998, s. 322; Skoczylas, Religia ta kultura, s. 65, 1715 r. (dek. Torczyn).
Smolin, w, beł
grkat (diec. Przemyśl, dek. Lubaczów)
▪ śwgł, dr, k, PPańskie, Budzyński, Ludność, II, s. 332; Kołbuk 1998, s. 252.
Smolnica, w, rus
grkat (diec. Przemyśl, dek. Stara Sól)
▪ śwgł, dr, k, NarNMP, Budzyński, Ludność, II, s. 333; Kołbuk 1998, s. 265.
▪ śwpom, Bazylianki, zak, Budzyński, Ludność, II, s. 333; Kołbuk 1998, s. 353.
Smolnik, w, rus
grkat (diec. Przemyśl, dek. Żukotyn)
▪ śwgł, dr, s, Michał A, Budzyński, Ludność, II, s. 333; Kołbuk 1998, s. 271.
Smolnik, w, rus
grkat (diec. Przemyśl, dek. Krosno)
▪ śwgł, dr, s, Mikołaj Bp, Budzyński, Ludność, II, s. 333; Kołbuk 1998, s. 250.
Smołderów, w, woł
grkat (diec. Łuck)
▪ śwgł, dr, s, Michał A, Kołbuk 1998, s. 290.
Smordwa, w, woł
grkat (diec. Łuck)
▪ śwgł, dr, s, NarNMP, Kołbuk 1998, s. 290.
Smorszczki, w, woł
grkat (diec. Łuck)
▪ śwgł, dr, s, Prakseda PM, Kołbuk 1998, s. 291.
Smorze (Smorze Dolne, Smorze Niżne, Smorze Górne, Smorze Wyżne), w, rus
grkat (diec. Przemyśl, dek. Wysocko)
▪ śwgł, dr, s, Michał A, Budzyński, Ludność, II, s. 333; Kołbuk 1998, s. 269 (Smorze Niżne).
▪ śwgł, dr, s, Michał A, Budzyński, Ludność, II, s. 333; Kołbuk 1998, s. 269 (Smorze Wyżne).
Smorze Dolne, zob. Smorze, w, rus
Smorze Górne, zob. Smorze, w, rus
Smorze Niżne, zob. Smorze, w, rus
Smorze Wyżne, zob. Smorze, w, rus
Smorzów, w, woł
grkat (diec. Łuck)
▪ śwgł, dr, s, Michał A, Kołbuk 1998, s. 291; Kondratiuk, Dżereła z istorii, 1791-1792 r. (dek. Klewań).
Smoszewo, w, maz
rzkat (diec. Płock, arch. Płock, dek. Zakroczym)
▪ śwgł, dr, s, Mateusz Ap, Litak 1996, s. 271.
Smotrycka Słobódka (Smotrycka, Smotryczańska Sobódka), w, pod
grkat (diec. Lwów, arch. Kamieniec Podolski, dek. Smotrycz)
▪ śwgł, dr, k, OpNMP, Kołbuk 1998, s. 234 (Smotrycka, kam, s); Skoczylas, Oficjalat Kamieniec Podolski, s. 93.
Smotrycka, zob. Smotrycka Słobódka, w, pod
Smotrycz, m, pod
grkat (diec. Lwów, arch. Kamieniec Podolski, dek. Smotrycz)
▪ śwgł, dr, k, WnNMP, Kołbuk 1998, s. 234 (kam, s); Skoczylas, Oficjalat Kamieniec Podolski, s. 93.
▪ śwgł, dr, k, Mikołaj Bp, Kołbuk 1998, s. 234 (kam, s); Skoczylas, Oficjalat Kamieniec Podolski, s. 93.
rzkat (diec. Kamieniec Podolski, dek. Dunajowce)
▪ śwgł, Dominikanie, dr, d, zak, Mikołaj Bp, Sebastian M, Litak 1996, s. 368.
mojż
▪ śwgł, Liczba głów, s. 401, 1765 r. (kahał); AJZR. 5.2, s. 154, 1765 r.
Smotryczańska Sobódka, zob. Smotrycka Słobódka, w, pod
Smotryczówka, w, pod
grkat (diec. Lwów, arch. Kamieniec Podolski, dek. Smotrycz)
▪ śwgł, dr, k, Św. Trójca, Kołbuk 1998, s. 234 (kam, s); Skoczylas, Oficjalat Kamieniec Podolski, s. 93.
Smólna, w, rus
grkat (diec. Przemyśl, dek. Stary Sambor)
▪ śwgł, dr, s, Michał A, Budzyński, Ludność, II, s. 333; Kołbuk 1998, s. 266.
Smólno, w, rus
grkat (diec. Łuck)
▪ śwgł, dr, s, Mikołaj Bp, Kołbuk 1998, s. 291.
Smuchów, w, rus
grkat (diec. Lwów, arch. Lwów, dek. Żydaczów)
▪ śwgł, dr, s, Sobór Michała A, Kołbuk 1998, s. 201 (Michał A); Skoczylas, Oficjalat Lwów, s. 163.
Smulczyńce, zob. Smolczyńce, w, kij
Smykowce, w, rus
grkat (diec. Lwów, arch. Brzeżany, dek. Tarnopol)
▪ śwgł, dr, s, NarNMP, Kołbuk 1998, s. 193.
Sniczanka, zob. Snieżna, w, kij
Sniegorówka, zob. Snihorówka, w, kij

Snietynka Wielka (Wielka Snietynka, Snitynka), w, kij
grkat (diec. Kijów-Wilno, arch. Kijów, dek. Chwastów)
▪ świgł, dr, s, Mikołaj Bp, Kołbuk 1998, s. 138; Socjografia, s. 126 (Snitynka, patronat Cieciszowskiego, biskupa koadjutora kijowskiego).
Snieżki (Śnieżki), w, kij
grkat (diec. Kijów-Wilno, arch. Kijów, dek. Stawiszcze)
▪ świgł, dr, s, Michał A, Kołbuk 1998, s. 142 (Śnieżki); Socjografia, s. 154.
Snieżna (Sniczanka), w, kij
grkat (diec. Kijów-Wilno, arch. Kijów, dek. Pohrebyszcze)
▪ świgł, dr, s, NarNMP, Kołbuk 1998, s. 138; Socjografia, s. 148 (Sniczanka).
Snihirówka, zob. Snihorówka, w, kij
Snihorówka (Snihirówka, Sniegorówka), w, kij
grkat (diec. Kijów-Wilno, arch. Kijów, dek. Chwastów)
▪ świgł, dr, d, NarNMP, Kołbuk 1998, s. 138; Socjografia, s. 126 (patronat Cieciszowskiego, biskupa koadjutora kijowskiego).
Snitków, m, pod
grkat (diec. Lwów, arch. Bar, dek. Snitków)
▪ świgł, dr, s, NarNMP, Kołbuk 1998, s. 234 (kam); Skoczylas, Oficjalat Bar, s. 32.
rzkat (diec. Kamieniec Podolski, dek. Szarogród)
▪ świgł, dr, s, NMP, Litak 1996, s. 370.
mojż
▪ świgł, dr, Liczba głów, s. 401, 1765 r.; AJZR. 5.2, s. 447, 1784 r.; Jewish Snitkov's religious life: synagogue and memory book (dostęp: http://www.shtetlinks.jewishgen.org/snitkov/ShtetLinksSnitkov_JewishLife.htm, 29.11.2005).
Snitówka, m, pod
grkat (diec. Lwów, arch. Bar, dek. Bar)
▪ świgł, dr, s, Michał A, Kołbuk 1998, s. 234 (kam, k); Skoczylas, Oficjalat Bar, s. 9.
mojż
▪ świgł, Liczba głów, s. 401, 1765 r.; AJZR. 5.2, s. 450, 1784 r.
Snitynka, zob. Snietynka Wielka, w, kij
Snowicz, w, rus
grkat (diec. Lwów, arch. Brzeżany, dek. Pomorzany)
▪ świgł, dr, s, Mikołaj Bp, Kołbuk 1998, s. 186.
Snowidowicze (Snowidówka), w, kij
grkat (diec. Kijów-Wilno, arch. Kijów, dek. Barasze)
▪ świgł, dr, s, PKrzyża Św, Kołbuk 1998, s. 138 (woł); Socjografia, s. 98 (Snowidówka); Jabłonowski, Ziemie ruskie, nr 5.
Snowidów, w, rus
grkat (diec. Lwów, arch. Brzeżany, dek. Buczacz)
▪ świgł, dr, s, Sobór Jana Ch, Kołbuk 1998, s. 175 (Jan Ch); Skoczylas, Oficjalat Brzeżany, s. 63.
Snowidówka, zob. Snowidowicze, w, kij
Sobbowitz, zob. Sobowidz, w, pom
Sobestyanówka, zob. Sebastyanówka, w, brac
Sobiałkowo, w, poz
rzkat (diec. Poznań, arch. Śrem, dek. Krobia)
▪ świpom, dr, Jakub W Ap, par. Miejska Górka, Litak 1996, s. 293.
Sobibór, w, rus
grkat (diec. Chełm, arch. Chełm, dek. Chełm)
▪ świgł, dr, d, Jan Ew, Kołbuk 1998, s. 298.
Sobiczyn (Sobieczynce), w, kij
grkat (diec. Kijów-Wilno, arch. Kijów, dek. Barasze)
▪ świgł, dr, s, OpNMP, Kołbuk 1998, s. 138 (woł); Socjografia, s. 98 (Sobieczynce); Jabłonowski, Ziemie ruskie, nr 5.
Sobieczynce, zob. Sobiczyn, w, kij
Sobieszewo (Bąsak, Bohnsack), w, pom
lut
▪ świgł, Rhesa II, s. 89, 1834 r. (pastorzy od 1590 roku); Klemp, Protestanci, mapa.
Sobików, w, maz
rzkat (diec. Poznań, arch. Warszawa, dek. Piaseczno)
▪ świgł, dr, s, Św. Krzyż, Litak 1996, s. 302.
Sobkowce, w, woł
grkat (diec. Łuck)
▪ świgł, dr, s, OpNMP, Kołbuk 1998, s. 291; Kondratiuk, Dżereła z istorii, 1791-1792 r. (dek. Ożohowce).
Sobków, m, san
rzkat (diec. Kraków, arch. Kraków, dek. Jędrzejów)
▪ świgł, mr, s, Stanisław Bp, Litak 1996, s. 220.
mojż
▪ świgł, Liczba głów, s. 394, 1765 r.; Muszyńska, Żydzi, s. 79; IJCP. US Commission No. POCE000279.
Sobolów, w, kr
rzkat (diec. Kraków, arch. Wojnicz, dek. Lipnica Murowana)
▪ świgł, dr, s, Wszyscy Św, Litak 1996, s. 255.
Sobolówka (Sobolówka, k. Hajsyna), m, brac
grkat (diec. Kijów-Wilno, arch. Kijów, dek. Hajsyn)
▪ świgł, dr, s, NarNMP, Kołbuk 1998, s. 138; Socjografia, s. 35.
Sobolówka (Sobolówka, k. Skwiry), w, kij
grkat (diec. Kijów-Wilno, arch. Kijów, dek. Chodorków)
▪ świgł, dr, s, NPNMP, Kołbuk 1998, s. 138; Socjografia, s. 111.
Sobolówka, k. Hajsyna, zob. Sobolówka, m, brac
Sobolówka, k. Skwiry, zob. Sobolówka, w, kij
Soborzyce, w, sier
rzkat (diec. Gniezno, arch. Uniejów, dek. Radomsko)
▪ świgł, dr, d, Urszula i 11 Tys PPMM, Litak 1996, s. 200.
Sobota, m, łęcz
rzkat (diec. Gniezno, arch. Łęczyca, dek. Kutno)
▪ świgł, mr, s, Piotr i Paweł AAp, Izydor W, Litak 1996, s. 192.
▪ świpom, s, kłs, Św. Duch, par. Sobota, Litak 1996, s. 193.
mojż
▪ świgł, Liczba głów, s. 406, 1765 r.; Acta Congressus, s. LXXIX (kahał), 1767 r.; IJCP. US Commission No. POCE000225; Fijałkowski, Żydzi w województwach łęczyckim i rawskim, s. 63, 66 (przykahałek).
Sobota, w, poz
rzkat (diec. Poznań, arch. Poznań, dek. Oborniki)
▪ świgł, mr, s, NarNMP, Litak 1996, s. 283.
Sobotowa, zob. Subotów, w, kij
Sobotówka, w, pod
grkat (diec. Kijów-Wilno, arch. Kijów, dek. Jaruga)
▪ świgł, dr, k, Michał A, Kołbuk 1998, s. 138; Socjografia, s. 48 (brac, patronat Teodora Potockiego, starosty jarudzkiego).
Sobowidz (Sobbowitz, Sobowitz), w, pom
lut
▪ świgł, Rhesa II, s. 137-138, 1834 r. (pastorzy od 1789); Die kirchliche Organisation um 1785.
Sobowitz, zob. Sobowidz, w, pom
Sobowo, w, in
rzkat (diec. Płock, arch. Dobrzyń, dek. Dobrzyń)
▪ świgł, mr, s, Hieronim W, Litak 1996, s. 261.
Sobótka, w, kal
rzkat (diec. Gniezno, arch. Kalisz, dek. Kalisz)
▪ świgł, mr, s, NarNMP, Litak 1996, s. 176.

Sobótka, w, łęcz
rzkat (diec. Gniezno, arch. Łęczyca, dek. Kłodawa)
▪ śwgł, Kanonicy regularni laterańscy, dr, d, zak, Mateusz Ap, Litak 1996, s. 191.
Sobótka (Sobutka, Sobótka Szlachecka), w, san
rzkat (diec. Kraków, arch. Zawichost, dek. Zawichost)
▪ śwgł, dr, k, Małgorzata PM, Litak 1996, s. 260.
Sobótka Szlachecka, zob. Sobótka, w, san
Sobutka, zob. Sobótka, w, san
Sochaczew, m, raw
rzkat (diec. Poznań, arch. Warszawa, dek. Sochaczew)
▪ śwgł, mr, k, Wawrzyniec M, Maria Magdalena, Litak 1996, s. 304.
▪ śwpom, Dominikanie, zak, Mikołaj Bp, Litak 1996, s. 503.
▪ śwpom, Dominikanki, zak, Litak 1996, s. 534.
mojż
▪ śwgł, Liczba głów, s. 406, 1765 r.; IJCP. US Commission No. POCE000219.
Sochocin, m, maz
rzkat (diec. Płock, arch. Płock, dek. Nowe Miasto)
▪ śwgł, dr, k, Jan Ch, Litak 1996, s. 267.
Sochużyńce (Suchożyńce), w, woł
grkat (diec. Łuck)
▪ śwgł, dr, s, Michał A, Kołbuk 1998, s. 291.
Sokal, m, beł
grkat (diec. Chełm, arch. Bełz, dek. Sokal)
▪ śwgł, dr, k, Michał A, Kołbuk 1998, s. 307.
▪ śwgł, dr, k, WnNMP, Kołbuk 1998, s. 307.
▪ śwgł, mr, k, Mikołaj Bp, Kołbuk 1998, s. 307.
rzkat (diec. Chełm, dek. Sokal)
▪ śwgł, mr, k, Jan Ch, Litak 1996, s. 364.
▪ śwpom, Bernardyni, zak, PocNMP, Litak 1996, s. 495.
▪ śwpom, Brygidki (Ordo Sanctae Brigittae s. Salvatoris), zak, Michał A, Litak 1996, s. 533.
mojż
▪ śwgł, AAL. Rep60 A158, s. 84, 1711 r.; AAL. Rep60 A156, s. 322, 670, 1741 r.; AAL. Rep60 A160, k. 369v, 1750 r. (1730 r., kahał); AAL. Rep60 A162, k. 116, 1770 r.; Liczba głów, s. 401, 1765 r.; IJCP. US Commission No. UA13070101.
Sokola, w, rus
grkat (diec. Przemyśl, dek. Mościska)
▪ śwgł, dr, k, Michał A, Budzyński, Ludność, II, s. 334; Kołbuk 1998, s. 254.
Sokola Dąbrowa, w, poz
rzkat (diec. Poznań, arch. Pszczew, dek. Zbąszyń)
▪ śwgł, pr, d, WnNMP, Marcin Bp, Litak 1996, s. 289.
Sokolcza, w, kij
grkat (diec. Kijów-Wilno, arch. Kijów, dek. Pawołocz)
▪ śwgł, dr, s, WnNMP, Kołbuk 1998, s. 138; Socjografia, s. 145.
Sokole, w, beł
grkat (diec. Chełm, arch. Bełz, dek. Busk)
▪ śwgł, dr, k, Św. Trójca, Kołbuk 1998, s. 306.
Sokole, w, rus
grkat (diec. Przemyśl, dek. Zatwarnica)
▪ śwgł, s, WnNMP, Budzyński, Ludność, II, s. 334; Kołbuk 1998, s. 270.
Sokole (Falkenwalde), w, pom
rzkat (diec. Gniezno, arch. Kamień, dek. Człuchów)
▪ śwpom, dr, k, Mikołaj Bp, par. Czarne, Litak 1996, s. 182.
Sokolec, m, pod
grkat (diec. Lwów, arch. Bar, dek. Sokolec)
▪ śwgł, dr, s, OpNMP, Kołbuk 1998, s. 234 (kam); Skoczylas, Oficjalat Bar, s. 35.
rzkat (diec. Kamieniec Podolski, dek. Dunajowce)
▪ śwgł, Dominikanie, mr, s, zak, Roch W, Litak 1996, s. 368.
mojż
▪ śwgł, Liczba głów, s. 401, 1765 r. (kahał); AJZR. 5.2, s. 159, 1765 r.
Sokolec (Sokolec, k. Berdyczowa), w, kij
grkat (diec. Kijów-Wilno, arch. Kijów, dek. Białołówka)
▪ śwgł, dr, s, Michał A, Kołbuk 1998, s. 138; Socjografia, s. 106.
Sokolec (Sokolec, k. Bracławia, Sokólec), w, brac
grkat (diec. Kijów-Wilno, arch. Kijów, dek. Niemirów)
▪ śwgł, dr, s, Michał A, Kołbuk 1998, s. 138 (kij); Socjografia, s. 62; Jabłonowski, Ziemie ruskie, nr 10.
Sokolec (Sokolec, k. Hajsyna, Sokólec, Sokólczyk), w, brac
grkat (diec. Kijów-Wilno, arch. Kijów, dek. Niemirów)
▪ śwgł, dr, s, WnNMP, Kołbuk 1998, s. 138; Socjografia, s. 63 (Sokólczyk).
Sokolec, zob. Sokół, w, pod
Sokolec, k. Berdyczowa, zob. Sokolec, w, kij
Sokolec, k. Bracławia, zob. Sokolec, w, brac
Sokolec, k. Hajsyna, zob. Sokolec, w, brac
Sokoliki Górskie (Sokoliki), w, rus
grkat (diec. Przemyśl, dek. Żukotyn)
▪ śwgł, dr, s, Demetriusz M, Budzyński, Ludność, II, s. 334; Kołbuk 1998, s. 271 (Sokoliki).
Sokoliki, zob. Sokoliki Górskie, w, rus
Sokolina, w, san
rzkat (diec. Kraków, arch. Wiślica Pr, dek. Sokolina)
▪ śwgł, mr, s, Michał A, Litak 1996, s. 252.
Sokolina, zob. Sokolna, w, gn
Sokolińce, w, brac
grkat (diec. Kijów-Wilno, arch. Kijów, dek. Woronowica)
▪ śwgł, dr, s, Prakseda PM, Kołbuk 1998, s. 138; Socjografia, s. 89.
Sokolna (Sokolina), w, gn
rzkat (diec. Gniezno, arch. Kamień, dek. Łobżenica)
▪ śwpom, dr, Filip, Jakub Mn AAp, par. Głupczyn, Litak 1996, s. 183 (Sokolina).
Sokolniki, w, gn
rzkat (diec. Gniezno, arch. Gniezno, dek. Gniezno - św. Piotr i Paweł AAp)
▪ śwgł, dr, s, Stanisław Bp, Litak 1996, s. 168.
Sokolniki, w, kal
rzkat (diec. Poznań, arch. Poznań, dek. Pyzdry)
▪ śwgł, dr, k, Jakub W Ap, Litak 1996, s. 284.
Sokolniki, w, rus
rzkat (diec. Lwów, arch. Lwów, dek. Lwów)
▪ śwgł, mr, k, Mikołaj Bp, Litak 1996, s. 376.
Sokolniki, w, sier
rzkat (diec. Gniezno, arch. Ter. wieluńskie, dek. Wieruszów)
▪ śwgł, dr, k, Mikołaj Bp, Litak 1996, s. 206.
Sokołowa, w, pod
grkat (diec. Lwów, arch. Bar, dek. Latyczów)
▪ śwgł, dr, k, WnNMP, Kołbuk 1998, s. 235 (kam); Skoczylas, Oficjalat Bar, s. 17.
Sokołowa Wola (Wola Sokołowa), w, rus
grkat (diec. Przemyśl, dek. Zatwarnica)
▪ śwgł, dr, s, Demetriusz M, Budzyński, Ludność, II, s. 334; Kołbuk 1998, s. 270 (Wola Sokołowa).
Sokołowo, w, maz
rzkat (diec. Płock, arch. Pułtusk, dek. Wyszków)
▪ śwpom, dr, NPNMP, par. Zambski, Litak 1996, s. 277.

Sokołowo Budzyńskie (Jankendorf), w, poz
lut
▪ śwgł, Werner, Geschichte der evangelischen Parochien, s. 124-126.
Sokołów, m, rus
grkat (diec. Lwów, arch. Lwów, dek. Bolechów)
▪ śwgł, dr, s, Mikołaj Bp, Kołbuk 1998, s. 171 (wieś); Skoczylas, Oficjalat Lwów, s. 114.
rzkat (diec. Lwów, arch. Halicz, dek. Żydaczów)
▪ śwgł, dr, s, Mikołaj Bp, Litak 1996, s. 374.
mojż
▪ śwgł, Liczba głów, s. 397, 1765 r.; Żydzi ziemi lwowskiej, s. 377, 1765 r. (kahał z parafią).
Sokołów, m, rus
rzkat (diec. Przemyśl, arch. Jarosław, dek. Leżajsk)
▪ śwgł, dr, s, Piotr i Paweł AAp, Jan Ch, Michał A, Litak 1996, s. 400.
▪ śwpom, dr, s, kłs, Św. Duch, par. Sokołów, Litak 1996, s. 400.
mojż
▪ śwgł, dr, AAPrz. AV169, k. 90, 106v-108v, 1744 r.; Liczba głów, s. 397, 1765 r. (kahał); IJCP. US Commission No. POCE000485.
Sokołów, w, raw
rzkat (diec. Płock, arch. Płock, dek. Gostynin)
▪ śwgł, dr, s, Stanisław Bp, Litak 1996, s. 265.
Sokołów, w, rus
grkat (diec. Lwów, arch. Brzeżany, dek. Buczacz)
▪ śwgł, dr, s, Mikołaj Bp, Kołbuk 1998, s. 175; Skoczylas, Oficjalat Brzeżany, s. 63 („Bajdowska").
▪ śwgł, dr, s, WnNMP, Kołbuk 1998, s. 175; Skoczylas, Niedatowanyj rejestr, s. 565; Duh, Pawlyszyn, Spis parafii 1782 r.; Skoczylas, Oficjalat Brzeżany, s. 63.
Sokołów, w, rus
grkat (diec. Lwów, arch. Lwów, dek. Kamionka Strumiłowa)
▪ śwgł, dr, s, Sobór NMP, Kołbuk 1998, s. 181.
Sokołów, w, rus
grkat (diec. Lwów, arch. Brzeżany, dek. Kozłów)
▪ śwgł, dr, s, Prakseda PM, Kołbuk 1998, s. 182.
Sokołów (Ilińsk), m, kij
grkat (diec. Kijów-Wilno, arch. Kijów, dek. Czerniachów)
▪ śwgł, dr, s, Michał A, Kołbuk 1998, s. 138; Socjografia, s. 118.
Sokołów (Sokołów Podlaski), m, podl
grkat (diec. Włodzimierz, arch. Brześć, dek. Drohiczyn)
▪ śwgł, dr, s, OpNMP, Kołbuk 1998, s. 315.
rzkat (diec. Łuck, arch. Brześć, dek. Węgrów)
▪ śwgł, mr, s, Michał A, Małgorzata PM, Litak 1996, s. 387.
▪ śwpom, Roch W, par. Sokołów Podlaski, Litak 1996, s. 387.
mojż
▪ śwgł, ADS. D128, k. 38v, 1722 r.; ADS. D138, k. 56-56v, 1724 r.; Liczba głów, s. 404, 1765 r. (kahał).
Sokołów (Zińków), w, pod
grkat (diec. Lwów, arch. Kamieniec Podolski, dek. Zińków)
▪ śwgł, dr, s, WnPańskie, Kołbuk 1998, s. 238 (Zińków, kam); Skoczylas, Oficjalat Kamieniec Podolski, s. 101 („Przedmieście Sokołów").
Sokołów Podlaski, zob. Sokołów, m, podl
Sokołówka, m, rus
grkat (diec. Lwów, arch. Lwów, dek. Strzeliska Nowe)
▪ śwgł, dr, s, Mikołaj Bp, Kołbuk 1998, s. 191.
rzkat (diec. Lwów, arch. Lwów, dek. Rohatyn)
▪ śwgł, mr, d, Św. Trójca, Litak 1996, s. 377.
Sokołówka, m, rus
grkat (diec. Łuck)
▪ śwgł, dr, s, WnPańskie, Kołbuk 1998, s. 291.
mojż
▪ śwgł, Liczba głów, s. 396, 1765 r.; Żydzi ziemi lwowskiej, s. 373, 1765 r. (kahał z parafią).
Sokołówka, w, rus
grkat (diec. Lwów, arch. Halicz, dek. Kosów)
▪ śwgł, dr, s, WnPańskie, Kołbuk 1998, s. 209 (k, Św. Duch); Skoczylas, Oficjalat Halicz, s. 28; Duh, Pawlyszyn, Spis parafii 1782 r. (Św. Duch).
Sokołówka (Sokołówka, k. Białozórki), w, woł
grkat (diec. Łuck)
▪ śwgł, dr, s, PKrzyża Św, Kołbuk 1998, s. 291.
Sokołówka (Sokołówka, k. Humania), m, brac
grkat (diec. Kijów-Wilno, arch. Kijów, dek. Sokołówka)
▪ śwgł, dr, s, Jan Ew, Kołbuk 1998, s. 138; Socjografia, s. 75.
mojż
▪ śwgł, Liczba głów, s. 403, 1765 r.; AJZR. 5.2, s. 196, 1765 r.; Acta Congressus (mapa).
Sokołówka (Sokołówka, k. Olhopola), w, brac
grkat (diec. Kijów-Wilno, arch. Kijów, dek. Komargród)
▪ śwgł, dr, s, NarNMP, Kołbuk 1998, s. 138; Socjografia, s. 56.
Sokołówka Stara, w, pod
grkat (diec. Lwów, arch. Kamieniec Podolski, dek. Sołodkowce)
▪ śwgł, dr, s, NarNMP, Kołbuk 1998, s. 235 (kam); Skoczylas, Oficjalat Kamieniec Podolski, s. 96.
Sokołówka, zob. Grobla Kobrynowa, w, kij
Sokołówka, k. Białozórki, zob. Sokołówka, w, woł
Sokołówka, k. Humania, zob. Sokołówka, m, brac
Sokołówka, k. Olhopola, zob. Sokołówka, w, brac
Sokoły (Sokoły Kościelne), m, podl
rzkat (diec. Łuck, arch. Brześć, dek. Bielsk Podlaski)
▪ śwgł, dr, s, Mikołaj Bp, WnNMP, Litak 1996, s. 381 (Sokoły Kościelne).
mojż
▪ śwgł, Liczba głów, s. 404, 1765 r. (przykahałek).
Sokoły Kościelne, zob. Sokoły, m, podl
Sokólczyk, zob. Sokolec, w, brac
Sokólec, zob. Sokolec, w, brac
Sokólec, zob. Sokolec, w, brac
Sokół (Sokolec), w, pod
grkat (diec. Lwów, arch. Kamieniec Podolski, dek. Kamieniec Podolski)
▪ śwgł, dr, s, Michał A, Kołbuk 1998, s. 235 (kam); Skoczylas, Oficjalat Kamieniec Podolski, s. 72.
Sokul, m, woł
grkat (diec. Łuck)
▪ śwgł, Św. Trójca, Kołbuk 1998, s. 291.
▪ śwgł, WnNMP, Kołbuk 1998, s. 291.
rzkat (diec. Łuck, arch. Łuck, dek. Włodzimierz)
▪ śwgł, dr, s, WnNMP, Litak 1996, s. 391.
mojż
▪ śwgł, Liczba głów, s. 399, 1765 r.; AJZR. 5.2, s. 74, 1765 r.; IJCP. US Commission No. UA02290501.
Sokulec, w, rus
grkat (diec. Lwów, arch. Brzeżany, dek. Buczacz)
▪ śwpom, Bazylianie, dr, s, zak, WnPańskie, Kołbuk 1998, s. 175, 351 (OpNMP, ponadto podaje parafię pod tym samym wezwaniem); Duh, Pawlyszyn, Spis parafii 1782 r.; wg Budzyńskiego przysiółek Kościelnik (Struktura, s. 135); Skoczylas, Oficjalat Brzeżany, s. 62.

Solca Wielka, w, łęcz
rzkat (diec. Gniezno, arch. Łęczyca, dek. Łęczyca)
▪ świgł, dr, Wawrzyniec M, Litak 1996, s. 193.
Solec, w, kal
rzkat (diec. Poznań, arch. Poznań, dek. Środa)
▪ świgł, dr, d, Katarzyna PM, Litak 1996, s. 286.
Solec, w, raw
rzkat (diec. Płock, arch. Płock, dek. Gostynin)
▪ świgł, dr, s, Wojciech Bp, Litak 1996, s. 265.
Solec, w, rus
grkat (diec. Przemyśl, dek. Drohobycz)
▪ świgł, dr, k, Pantaleon M, Budzyński, Ludność, II, s. 334; Kołbuk 1998, s. 245.
Solec, w, san
rzkat (diec. Kraków, arch. Kraków, dek. Opatowiec)
▪ świgł, mr, s, Mikołaj Bp, Litak 1996, s. 223.
Solec (Solec nad Wisłą), m, san
rzkat (diec. Kraków, arch. Lublin, dek. Solec)
▪ świgł, mr, k-s, WnNMP, Litak 1996, s. 237.
▪ świpom, dr, Stanisław Bp, par. Solec, Litak 1996, s. 237.
▪ świpom, dr, Barbara PM, par. Solec, Litak 1996, s. 237.
▪ świpom, Reformaci, zak, Stanisław Bp, Litak 1996, s. 528 (Solec nad Wisłą).
Solec (Warszawa), m, maz
rzkat (diec. Poznań, arch. Warszawa, dek. Piaseczno)
▪ świpom, Trynitarze, zak, Św. Trójca, Litak 1996, s. 530.
Solec Kujawski, m, in
rzkat (diec. Włocławek, arch. Kruszwica, dek. Gniewkowo)
▪ świgł, dr, k, Św. Trójca, Litak 1996, s. 335.
Solec nad Wisłą, zob. Solec, m, san
Solina, w, rus
grkat (diec. Przemyśl, dek. Zatwarnica)
▪ świgł, dr, s, PPańskie, Budzyński, Ludność, II, s. 335; Kołbuk 1998, s. 270.
Solinka, w, rus
grkat (diec. Przemyśl, dek. Krosno)
▪ świgł, dr, s, ZDucha Św., Budzyński, Ludność, II, s. 335; Kołbuk 1998, s. 250.
Sołek (Damujowice), w, san
rzkat (diec. Gniezno, arch. Kurzelów, dek. Opoczno)
▪ świgł, dr, s, Barbara PM, Litak 1996, s. 188.
Sołek, zob. Śleszyn, w, łęcz
Sołhutów, w, brac
grkat (diec. Kijów-Wilno, arch. Kijów, dek. Berszada)
▪ świgł, dr, s, PKrzyża Św, Kołbuk 1998, s. 138; Socjografia, s. 21; SGKP. XI, s. 58 (NarNMP w 1868 r.).
Sołodkowce (Sołopków), m, pod
grkat (diec. Lwów, arch. Kamieniec Podolski, dek. Sołodkowce)
▪ świgł, dr, s, WnPańskie, Kołbuk 1998, s. 235 (kam, mr); Skoczylas, Oficjalat Kamieniec Podolski, s. 97.
▪ świgł, dr, s, WnNMP, Kołbuk 1998, s. 235 (kam, mr); Skoczylas, Oficjalat Kamieniec Podolski, s. 97.
▪ świgł, dr, s, OpNMP, Kołbuk 1998, s. 235 (kam); Skoczylas, Oficjalat Kamieniec Podolski, s. 97 („suburbio").
rzkat (diec. Kamieniec Podolski, dek. Dunajowce)
▪ świgł, Dominikanie, mr, d, zak, Józef OblNMP, Litak 1996, s. 368.
mojż
▪ świgł, Liczba głów, s. 401, 1765 r. (kahał); AJZR. 5.2, s. 157, 1765 r.
Sołohubówka, zob. Sałohubówka, w, brac
Sołomirka, w, pod
grkat (diec. Lwów, arch. Bar, dek. Latyczów)
▪ świgł, dr, k, Jan Ew, Kołbuk 1998, s. 235 (kam); Skoczylas, Oficjalat Bar, s. 17.
Sołomna, w, pod
grkat (diec. Lwów, arch. Kamieniec Podolski, dek. Satanów)
▪ świgł, dr, s, NarNMP, Kołbuk 1998, s. 235 (kam); Skoczylas, Oficjalat Kamieniec Podolski, s. 82.
Sołoniewo, zob. Sołoniów, w, woł
Sołoniów (Sołoniewo), w, woł
grkat (diec. Łuck)
▪ świgł, dr, s, Prakseda PM, Kołbuk 1998, s. 291.
Sołonka Wielka (Sołonka), w, rus
grkat (diec. Lwów, arch. Lwów, dek. Lwów)
▪ świgł, dr, k, NarNMP, Budzyński, Struktura, s. 137; Kołbuk 1998, s. 185 (Sołonka, dek. Obroszyn); Skoczylas, Oficjalat Lwów, s. 137.
Sołonka, zob. Sołonka Wielka, w, rus
Sołopków, zob. Sołodkowce, m, pod
Sołotwin, w, kij
grkat (diec. Kijów-Wilno, arch. Kijów, dek. Żytomierz)
▪ świgł, dr, s, PKrzyża Św, Kołbuk 1998, s. 138; Socjografia, s. 161; Wizytacje generalne, s. 87.
Sołotwin, zob. Sołotwina, m, rus
Sołotwina (Sołotwin), m, rus
grkat (diec. Lwów, arch. Halicz, dek. Bohorodczany)
▪ świgł, dr, k, WnNMP, Skoczylas, Niedatowanyj rejestr, s. 574; Duh, Pawlyszyn, Spis parafii 1782 r.; Skoczylas, Oficjalat Halicz, s. 4. (cerkiew „górna").
▪ świgł, dr, k, Mikołaj Bp, Kołbuk 1998, s. 203; Skoczylas, Oficjalat Halicz, s. 4 (cerkiew „średnia").
▪ świgł, dr, k, NarNMP, Kołbuk 1998, s. 203; Skoczylas, Oficjalat Halicz, s. 4 (cerkiew „dolna").
rzkat (diec. Lwów, arch. Halicz, dek. Halicz)
▪ świgł, dr, k, NPNMP, Litak 1996, s. 373.
mojż
▪ świgł, Liczba głów, s. 398, 1765 r.; Spis Żydów i Karaitów, s. 26, 1765 r.; IJCP. US Commission No. UA08150101; EJCP II, s. 350-351.
Sołowa, w, rus
grkat (diec. Lwów, arch. Lwów, dek. Gliniany)
▪ świgł, dr, s, Sobór Michała A, Budzyński, Struktura, s. 136; Skoczylas, Niedatowanyj rejestr, s. 545; Duh, Pawlyszyn, Spis parafii 1782 r. (Michał A); Skoczylas, Oficjalat Lwów, s. 122.
Sołowiejówka (Sołowijówka), w, brac
grkat (diec. Kijów-Wilno, arch. Kijów, dek. Winnica)
▪ świgł, s, Socjografia, s. 86.
Sołowijówka, w, kij
grkat (diec. Kijów-Wilno, arch. Kijów, dek. Chodorków)
▪ świgł, dr, s, Mikołaj Bp, Kołbuk 1998, s. 138; Socjografia, s. 111.
Sołowijówka, zob. Sołowiejówka, w, brac
Sołowińce (Sielewańce), w, brac
grkat (diec. Kijów-Wilno, arch. Kijów, dek. Niemirów)
▪ świgł, dr, s, WnNMP, Kołbuk 1998, s. 138; Socjografia, s. 62 (Sielewańce).
Sołtanówka Mała, w, kij
grkat (diec. Kijów-Wilno, arch. Kijów, dek. Chwastów)
▪ świgł, dr, s, Mikołaj Bp, Kołbuk 1998, s. 138; Socjografia, s. 126 (jako Sołtanówka Wielka).
Sołtanówka Wielka, m, kij
grkat (diec. Kijów-Wilno, arch. Kijów, dek. Chwastów)

▪ śwgł, dr, s, Michał A, Kołbuk 1998, s. 138; Socjografia, s. 126.
Sołuków, w, rus
grkat (diec. Lwów, arch. Lwów, dek. Dolina)
▪ śwgł, dr, k, Mikołaj Bp, Kołbuk 1998, s. 176.
Somianka, w, maz
rzkat (diec. Płock, arch. Pułtusk, dek. Wyszków)
▪ śwpom, dr, par. Barcice, Litak 1996, s. 277.
Sominy (Somoniny, Suminy, Sommin), w, byt
lut
▪ śwpom, par. Bytów, ADPel. G63a, s. 206, 1766 r.; ADPel. G63b, k. 96, 1766 r.; ADPel. G69, k. 23v, 23a, 24, 33v, 1780 r. ; Materialien zur Bevölkerungskunde Kreis Bütow in Pommern Ältere Zeit, hrsg. K.D. Kreplin, s. 173 (filia parafii w Bytowie od początku XVIII wieku do 1871 r.).
Sommin, zob. Sominy, w, byt
Somoniny, zob. Sominy, w, byt
Somowka, zob. Sumówka, w, brac
Sompolno (Ostrowsko), m, brzkuj
rzkat (diec. Gniezno, arch. Gniezno, dek. Sompolno)
▪ śwgł, dr, d, Maria Magdalena, Litak 1996, s. 173.
▪ śwpom, dr, Tomasz Ap, par. Sompolno, Litak 1996, s. 174.
▪ śwpom, dr, Hieronim Bp, par. Sompolno, Litak 1996, s. 174 (Ostrowsko).
Sonina, w, rus
rzkat (diec. Przemyśl, arch. Jarosław, dek. Leżajsk)
▪ śwpom, dr, Jan Ch, par. Łańcut, Litak 1996, s. 400.
Sonka, zob. Sanka, w, kr
Sonnwalde, zob. Radziejowo, w, war
Sońsk, w, maz
rzkat (diec. Płock, arch. Płock, dek. Nowe Miasto)
▪ śwgł, dr-mr, d, Wit, Modest MM, Krescencja PM, Litak 1996, s. 267.
Sopanów, zob. Sapanów, w, woł
Sopin, w, brac
grkat (diec. Kijów-Wilno, arch. Kijów, dek. Przyłuka)
▪ śwgł, dr, s, WnNMP, Kołbuk 1998, s. 138; Socjografia, s. 68; Wizytacje generalne, s. 849-853.
Soposzyn, w, rus
grkat (diec. Lwów, arch. Lwów, dek. Żółkiew)
▪ śwgł, dr, s, Sobór NMP, Kołbuk 1998, s. 199.
Sopot, w, rus
grkat (diec. Przemyśl, dek. Drohobycz)
▪ śwgł, dr, s, Michał A, Budzyński, Ludność, II, s. 335; Kołbuk 1998, s. 245.
Sopot, zob. Majdan Sopocki, w, rus
Sopowce, w, rus
grkat (diec. Łuck)
▪ śwgł, Kołbuk 1998, s. 291 (lokalizacja miejscowości nieznana).
Sopów, w, rus
grkat (diec. Lwów, arch. Halicz, dek. Kołomyja)
▪ śwgł, dr, s, Sobór NMP, Kołbuk 1998, s. 208.
Sopówka, w, pod
grkat (diec. Lwów, arch. Bar, dek. Sokolec)
▪ śwgł, dr, s, Jan Ew, Kołbuk 1998, s. 235 (kam); Skoczylas, Oficjalat Bar, s. 36.
Sorażyńce, zob. Sarażyńce, w, kij
Sorocko, w, rus
grkat (diec. Lwów, arch. Brzeżany, dek. Skałat)
▪ śwgł, dr, s, OpNMP, Kołbuk 1998, s. 190.
Soroczyn, w, brac
grkat (diec. Kijów-Wilno, arch. Kijów, dek. Woronowica)
▪ śwgł, dr, s, OpNMP, Kołbuk 1998, s. 138; Socjografia, s. 89.
Soroka, w, rus
grkat (diec. Lwów, arch. Kamieniec Podolski, dek. Husiatyn)
▪ śwgł, dr, s, Demetriusz M, Kołbuk 1998, s. 235 (pod, kam); Skoczylas, Oficjalat Kamieniec Podolski, s. 58.
Soroki, w, rus
grkat (diec. Lwów, arch. Halicz, dek. Horodenka)
▪ śwgł, dr, s, WnPańskie, Kołbuk 1998, s. 207 (Mikołaj Bp); Duh, Pawlyszyn, Spis parafii 1782 r.; Skoczylas, Oficjalat Halicz, s. 14.
Soroki, w, rus
grkat (diec. Lwów, arch. Brzeżany, dek. Buczacz)
▪ śwgł, dr, s, Prakseda PM, Kołbuk 1998, s. 175.
Sorokoduby, w, woł
grkat (diec. Łuck)
▪ śwgł, dr, s, Piotr i Paweł AAp, Kołbuk 1998, s. 291.
Sorokotiaha (Sorokotiahy), w, brac
grkat (diec. Kijów-Wilno, arch. Kijów, dek. Tetyjów)
▪ śwgł, dr, s, Św. Trójca, Kołbuk 1998, s. 138; Socjografia, s. 83 (Sorokotiahy).
Sorokotiahy, zob. Sorokotiaha, w, brac
Sorokotiażyńce, w, brac
grkat (diec. Kijów-Wilno, arch. Kijów, dek. Niemirów)
▪ śwgł, dr, s, Michał A, Kołbuk 1998, s. 138; Socjografia, s. 63.
Sosenka, w, brac
grkat (diec. Kijów-Wilno, arch. Kijów, dek. Winnica)
▪ śwgł, dr, s, OpNMP, Kołbuk 1998, s. 138; Socjografia, s. 86; SGKP. XI, s. 86 (Michał A w 1747 r.).
Sosenka, zob. Sosny, w, brac
Sosnka, zob. Sanka, w, kr
Sosnowica, m, rus
grkat (diec. Chełm, arch. Chełm, dek. Lublin)
▪ śwgł, dr, s, OpNMP, Kołbuk 1998, s. 301.
rzkat (diec. Chełm, dek. Chełm)
▪ śwgł, dr, s, Św. Trójca, NMP, Szymon i Juda Tadeusz AAp, Katarzyna PM, Wszyscy Św, Litak 1996, s. 362.
Sosnów, w, rus
grkat (diec. Lwów, arch. Brzeżany, dek. Kozłów)
▪ śwgł, dr, s, NarNMP, Kołbuk 1998, s. 182.
Sosnówka, w, woł
grkat (diec. Łuck)
▪ śwgł, dr, s, NarNMP, Kołbuk 1998, s. 291.
Sosnówka (Schönsee), w, che
men
▪ śwgł, Mennonite Encyclopedia, t. 4, s. 475-476 (gmina fryzyjsko-flamandzka).
Sosnówka (Sosnówka, k. Czehrynia), w, kij
grkat (diec. Kijów-Wilno, arch. Kijów)
▪ śwgł, dr, k, OpNMP, Kołbuk 1998, s. 138.
Sosnówka (Sosnówka, k. Żytomierza), w, kij
grkat (diec. Kijów-Wilno, arch. Kijów, dek. Żytomierz)
▪ śwgł, dr, s, NarNMP, Kołbuk 1998, s. 138; Socjografia, s. 161; Wizytacje generalne, s. 174.
Sosnówka, k. Czehrynia, zob. Sosnówka, w, kij
Sosnówka, k. Żytomierza, zob. Sosnówka, w, kij
Sosny (Sosenka), w, brac
grkat (diec. Kijów-Wilno, arch. Kijów, dek. Brahiłów)
▪ śwgł, dr, s, OpNMP, Kołbuk 1998, s. 122; Socjografia, s. 26 (Sosenka); SGKP. XI, s. 95 (NPNMP w 1886 r.).
Sosolówka (Susułówka), w, pod
grkat (diec. Lwów, arch. Kamieniec Podolski, dek. Jagielnica)

▪ śwgł, dr, s, OpNMP, Kołbuk 1998, s. 235 (kam); Skoczylas, Oficjalat Kamieniec Podolski, s. 61.
Soszańsk (Soszeńskie), w, kij
grkat (diec. Kijów-Wilno, arch. Kijów, dek. Białołówka)
▪ śwgł, dr, s, Mikołaj Bp, Kołbuk 1998, s. 139 (brac); Socjografia, s. 106 (Soszeńskie); Jabłonowski, Ziemie ruskie, nr 9.
Soszeńskie, zob. Soszańsk, w, kij
Soszki, w, woł
grkat (diec. Łuck)
▪ śwgł, dr, s, PKrzyża Św, Kołbuk 1998, s. 291; Kondratiuk, Dżereła z istorii, 1791-1792 r. (dek. Łabuń).
Soszne, w, woł
grkat (diec. Łuck)
▪ śwgł, dr, s, Prakseda PM, Kołbuk 1998, s. 291; Kondratiuk, Dżereła z istorii, 1791-1792 r. (dek. Zasław).
Soszyczno, w, woł
grkat (diec. Włodzimierz, arch. Włodzimierz)
▪ śwgł, dr, s, NarNMP, Kołbuk 1998, s. 322; Skoczylas, Religia ta kultura, s. 62, 1715 r. (dek. Kamień Koszyrski).
Sośnica, w, kal
rzkat (diec. Gniezno, arch. Kalisz, dek. Pleszew)
▪ śwgł, dr, s, Maria Magdalena, Litak 1996, s. 177.
Sośnica, w, rus
grkat (diec. Przemyśl, dek. Przemyśl)
▪ śwgł, dr, s, Onufry P, Budzyński, Ludność, II, s. 336; Kołbuk 1998, s. 259.
Sotniki, w, kij
grkat (diec. Kijów-Wilno, arch. Kijów, dek. Korsuń)
▪ śwgł, dr, k, Michał A, Kołbuk 1998, s. 139; Socjografia, s. 131 (patronat Stanisława Poniatowskiego, bratanka Stanisława Augusta).
Sowina, w, kal
rzkat (diec. Gniezno, arch. Kalisz, dek. Pleszew)
▪ śwgł, dr, s, ZwNMP, Michał A, Litak 1996, s. 177.
Sozań, w, rus
grkat (diec. Przemyśl, dek. Stary Sambor)
▪ śwgł, dr, d, Michał A, Budzyński, Ludność, II, s. 336; Kołbuk 1998, s. 266.
Sól, w, lub
grkat (diec. Chełm, arch. Chełm, dek. Szczebrzeszyn)
▪ śwgł, dr, Michał A, Kołbuk 1998, s. 303.
Sólca, w, rus
grkat (diec. Przemyśl, dek. Niżankowice)
▪ śwgł, mr, s, Piotr i Paweł AAp, Budzyński, Ludność, II, s. 336; Kołbuk 1998, s. 256.
Spas, w, rus
grkat (diec. Lwów, arch. Lwów, dek. Dolina)
▪ śwgł, dr, d, Mikołaj Bp, Kołbuk 1998, s. 176; Skoczylas, Oficjalat Lwów, s. 119.
▪ śwgł, dr, d, PPańskie, Kołbuk 1998, s. 176.
Spas, w, rus
grkat (diec. Lwów, arch. Lwów, dek. Kamionka Strumiłowa)
▪ śwgł, dr, s, PPańskie, Kołbuk 1998, s. 181; Skoczylas, Oficjalat Lwów, s. 128.
Spas, w, rus
grkat (diec. Przemyśl, dek. Stary Sambor)
▪ śwgł, Bazylianie, mr, d, zak, PPańskie, Budzyński, Ludność, II, s. 336; Kołbuk 1998, s. 266.
Spas (Podgórze), w, rus
grkat (diec. Chełm, arch. Chełm, dek. Chełm)
▪ śwgł, mr, d, PPańskie, Kołbuk 1998, s. 298.
Spas, zob. Ispas, w, rus
Spasów, w, beł
grkat (diec. Chełm, arch. Bełz, dek. Tartaków)
▪ śwgł, dr, s, Jan Jał, Kołbuk 1998, s. 309.
Spasów, w, woł
grkat (diec. Łuck)
▪ śwgł, dr, s, PKrzyża Św, Kołbuk 1998, s. 291.
Spasówka, zob. Satanów, m, pod
Spicymierz, w, sier
rzkat (diec. Gniezno, arch. Uniejów, dek. Warta)
▪ śwgł, dr, d, Św. Krzyż, Litak 1996, s. 204.
Spiczyńce, w, pod
grkat (diec. Lwów, arch. Bar, dek. Pilawa)
▪ śwgł, dr, k, OpNMP, Kołbuk 1998, s. 235 (kam); Skoczylas, Oficjalat Bar, s. 29.
Spiczyńce (Spiczyńce Wielkie, Szpiczyńce Wielkie), w, pod
grkat (diec. Lwów, arch. Kamieniec Podolski, dek. Proskurów)
▪ śwgł, dr, s, Kosma i Damian MM, Kołbuk 1998, s. 235 (kam); Skoczylas, Oficjalat Kamieniec Podolski, s. 79.
Spiczyńce (Spiczyńce, k. Berdyczowa, Szpiczyńce), m, brac
grkat (diec. Kijów-Wilno, arch. Kijów, dek. Pohrebyszcze)
▪ śwgł, dr, s, OpNMP, Kołbuk 1998, s. 139; Socjografia, s. 148 (kij).
Spiczyńce (Spiczyńce, k. Skwiry, Szpiczynce), w, kij
grkat (diec. Kijów-Wilno, arch. Kijów, dek. Pawołocz)
▪ śwgł, dr, s, NarNMP, Kołbuk 1998, s. 139; Socjografia, s. 145 (Szpiczynce).
Spiczyńce Małe (Szpiczyńce), w, pod
grkat (diec. Lwów, arch. Bar, dek. Międzyboż)
▪ śwgł, dr, k, Demeriusz M, Kołbuk 1998, s. 235 (kam, s); Skoczylas, Oficjalat Bar, s. 21.
Spiczyńce Wielkie, zob. Spiczyńce, w, pod
Spiczyńce, k. Berdyczowa, zob. Spiczyńce, m, brac
Spiczyńce, k. Skwiry, zob. Spiczyńce, w, kij
Spławie, w, poz
rzkat (diec. Poznań, arch. Poznań, dek. Środa)
▪ śwgł, mr, s, Andrzej Ap, Litak 1996, s. 286.
Sprynia Wielka (Sprynia), w, rus
grkat (diec. Przemyśl, dek. Stary Sambor)
▪ śwgł, dr, mk, Mikołaj Bp, Budzyński, Ludność, II, s. 336 (Sprynia); Kołbuk 1998, s. 266.
Sprynia, zob. Sprynia Wielka, w, rus
Sprysówka (Prysówka), w, pod
grkat (diec. Lwów, arch. Kamieniec Podolski, dek. Sołodkowce)
▪ śwgł, dr, s, Prakseda PM, Kołbuk 1998, s. 237 (kam, k); Skoczylas, Oficjalat Kamieniec Podolski, s. 97.
Spytkowice, w, kr
rzkat (diec. Kraków, arch. Kraków, dek. Zator)
▪ śwgł, mr, s, Katarzyna PM, Litak 1996, s. 230.
Spytkowice, w, kr
rzkat (diec. Kraków, arch. Nowy Sącz, dek. Nowy Targ)
▪ śwgł, dr, s, NPNMP, Litak 1996, s. 239.
▪ śwpom, dr, Jan N, par. Spytkowice, Litak 1996, s. 240.
Srebno, w, woł
grkat (diec. Łuck)
▪ śwgł, dr, Michał A, Kołbuk 1998, s. 291.
Srebrnagóra, w, gn
rzkat (diec. Gniezno, arch. Gniezno, dek. Łekno)
▪ śwgł, dr, s, Mikołaj Bp, Litak 1996, s. 171.
Srebrniki, w, che
rzkat (diec. Chełmno, arch. Chełmno, dek. Chełmża)
▪ śwpom, mr, mk, NMPŚ, Jadwiga Wd, par. Kiełbasin, Litak 1996, s. 159.
Srebrzyszcze, zob. Serebryszcze, w, rus

Srocko, w, sier
rzkat (diec. Gniezno, arch. Łęczyca, dek. Tuszyn)
▪ śwgł, mr, d-s, Benedykt O, Litak 1996, s. 194.
Sroki, w, rus
grkat (diec. Lwów, arch. Lwów, dek. Szczerzec)
▪ śwgł, dr, k, Kosma i Damian MM, Kołbuk 1998, s. 192; Skoczylas, Oficjalat Lwów, s. 151.
Sroki Lwowskie (Sroki), w, rus
grkat (diec. Lwów, arch. Lwów, dek. Lwów)
▪ śwgł, dr, s, ObjPańskie, Kołbuk 1998, s. 184 (Sroki); Skoczylas, Oficjalat Lwów, s. 137.
Sroki, zob. Sroki Lwowskie, w, rus
Sromowce Niżne, w, kr
rzkat (diec. Kraków, arch. Nowy Sącz, dek. Nowy Targ)
▪ śwpom, dr, k, Katarzyna PM, par. Krościenko, Litak 1996, s. 240.
Sromowce Wyżne, w, kr
rzkat (diec. Kraków, arch. Nowy Sącz, dek. Nowy Targ)
▪ śwpom, dr, k, Stanisław Bp, par. Maniowy, Litak 1996, s. 240.
Srubków (Śrubków, Szrubków), w, pod
grkat (diec. Lwów, arch. Bar, dek. Międzyboż)
▪ śwgł, dr, s, OpNMP, Kołbuk 1998, s. 235 (kam); Skoczylas, Oficjalat Bar, s. 21.
Stabrów, w, beł
grkat (diec. Chełm, arch. Chełm, dek. Zamość)
▪ śwgł, dr, s, Kosma i Damian MM, Kołbuk 1998, s. 305 (rus).
Stadnica (Stadnica, k. Taraszczy), w, brac
grkat (diec. Kijów-Wilno, arch. Kijów, dek. Tetyjów)
▪ śwgł, dr, s, NarNMP, Kołbuk 1998, s. 139; Socjografia, s. 83.
Stadnica (Stadnica, k. Winnicy), w, brac
grkat (diec. Kijów-Wilno, arch. Kijów, dek. Winnica)
▪ śwgł, dr, s, Demetriusz M, Kołbuk 1998, s. 139; Socjografia, s. 86.
Stadnica, k. Taraszczy, zob. Stadnica, w, brac
Stadnica, k. Winnicy, zob. Stadnica, w, brac
Stadniki, w, woł
grkat (diec. Łuck)
▪ śwgł, dr, s, NarNMP, Kołbuk 1998, s. 291; Kondratiuk, Dżereła z istorii, 1791-1792 r. (dek. Horyńgród).
Staje, w, beł
grkat (diec. Chełm, arch. Bełz, dek. Uhnów)
▪ śwgł, dr, s, Michał A, Kołbuk 1998, s. 310.
Stalewo (Stall, Stalle), w, malb
lut
▪ śwgł, ADPel. C67, s. 285, 1795 r. (świątynia i duchowny); Rhesa II, s. 210, 1834 r. (pastorzy od 1578 roku); Die kirchliche Organisation um 1785.
Stall, zob. Stalewo, w, malb
Stalle, zob. Stalewo, w, malb
Staniątki, w, kr
rzkat (diec. Kraków, arch. Kraków, dek. Wieliczka)
▪ śwpom, Benedyktynki, zak, NMP, Wojciech Bp, Litak 1996, s. 531.
Staniła (Stanyła), w, rus
grkat (diec. Przemyśl, dek. Drohobycz)
▪ śwgł, dr, k, Joachim i Anna, Budzyński, Ludność, II, s. 337 (Stanyła); Kołbuk 1998, s. 246.
Staniłówka, w, brac
grkat (diec. Kijów-Wilno, arch. Kijów, dek. Pohrebyszcze)
▪ śwgł, dr, s, WnPańskie, Kołbuk 1998, s. 139; Socjografia, s. 148 (kij).
Stanimirz, w, rus
grkat (diec. Lwów, arch. Lwów, dek. Gliniany)
▪ śwgł, dr, s, ObjPańskie, Kołbuk 1998, s. 178.
Stanin, w, beł
grkat (diec. Chełm, arch. Bełz, dek. Stojanów)
▪ śwgł, dr, s, ZmPańskie, Kołbuk 1998, s. 308.
rzkat (diec. Chełm, dek. Sokal)
▪ śwgł, dr, s, NPNMP, Litak 1996, s. 365.
Stanin, w, lub
rzkat (diec. Kraków, arch. Lublin, dek. Łuków)
▪ śwgł, dr, s, Św. Trójca, Litak 1996, s. 234.
Stanisławce (Stanisławczyk, k. Winnicy), m, brac
grkat (diec. Kijów-Wilno, arch. Kijów, dek. Brahiłów)
▪ śwgł, dr, s, WnPańskie, Kołbuk 1998, s. 139; Socjografia, s. 26 (Stanisławczyk).
▪ śwgł, dr, s, OpNMP, Kołbuk 1998, s. 139; Socjografia, s. 26 (Stanisławczyk); SGKP. XI, s. 186 (NPNMP z 1816 r.).
Stanisławczyk, m, rus
grkat (diec. Łuck)
▪ śwgł, s, Michał A, Kołbuk 1998, s. 291.
rzkat (diec. Łuck, arch. Łuck, dek. Krzemieniec)
▪ śwgł, dr, d, Św. Trójca, Litak 1996, s. 390 (beł).
mojż
▪ śwgł, Liczba głów, s. 396, 1765 r.; Żydzi ziemi lwowskiej, s. 373, 1765 r. (kahał z parafią); IJCP. US Commission No. UA01200101.
Stanisławczyk, w, brac
grkat (diec. Kijów-Wilno, arch. Kijów, dek. Berszada)
▪ śwgł, s, Socjografia, s. 21 (patronat Józefa Lubomirskiego, starosty romanowskiego).
Stanisławczyk, w, rus
grkat (diec. Przemyśl, dek. Niżankowice)
▪ śwgł, dr, s, Michał A, Budzyński, Ludność, II, s. 337; Kołbuk 1998, s. 256 (miasto).
Stanisławczyk (Stanisławczyk, k. Czerkas), w, kij
grkat (diec. Kijów-Wilno, arch. Kijów)
▪ śwgł, dr, s, OpNMP, Kołbuk 1998, s. 139.
Stanisławczyk (Stanisławczyk, k. Taraszczy; Grobla Bratczykowa, Bratczykowka), w, kij
grkat (diec. Kijów-Wilno, arch. Kijów, dek. Stawiszcze)
▪ śwgł, dr, s, NarNMP, Kołbuk 1998, s. 139; Socjografia, s. 153 (Bratczykowka).
Stanisławczyk, k. Czerkas, zob. Stanisławczyk, w, kij
Stanisławczyk, k. Taraszczy, zob. Stanisławczyk, w, kij
Stanisławczyk, k. Winnicy, zob. Stanisławce, m, brac
Stanisławów, m, maz
rzkat (diec. Płock, arch. Pułtusk, dek. Stanisławów)
▪ śwgł, mr, s, Stanisław Bp, Litak 1996, s. 275.
Stanisławów, m, rus
grkat (diec. Lwów, arch. Halicz, dek. Stanisławów)
▪ śwgł, dr, s, ZmPańskie, Kołbuk 1998, s. 213 (k); Skoczylas, Oficjalat Halicz, s. 41 (miejska).
▪ śwgł, dr, s, WnNMP, Kołbuk 1998, s. 213 (k); Skoczylas, Oficjalat Halicz, s. 41 (przedmiejska).
▪ śwpom, Bazylianki, zak, Kołbuk 1998, s. 353; Duh, Pawlyszyn, Spis parafii 1782 r.
rzkat (diec. Lwów, arch. Halicz, dek. Halicz)
▪ śwgł, mr, kol, NPNMP, Andrzej Ap, Stanisław Bp, Anna, Litak 1996, s. 373.
▪ śwpom, Trynitarze, zak, Św. Trójca, Litak 1996, s. 530.
▪ śwpom, Jezuici, zak, NPNMP, Litak 1996, s. 512.
▪ śwpom, mr, kłs, Józef, par. Stanisławów, Litak 1996, s. 373.

ormkat (diec. Lwów)
▪ śwgł, mr, s, NPNMP, Kołbuk 1998, s. 345; Barącz, Rys dziejów ormiańskich, s. 167-171; Stopka, Ormianie, s. 131.
mojż
▪ śwgł, dr-mr, Liczba głów, s. 397, 1765 r.; Spis Żydów i Karaitów, s. 19, 1765 r.; EJCP II, s. 359.
Staniszcze, zob. Stawiszcze, w, kij
Staniszówka, w, kij
grkat (diec. Kijów-Wilno, arch. Kijów, dek. Żytomierz)
▪ śwgł, dr, s, Demetriusz M, Kołbuk 1998, s. 139 (Mikołaj Bp); Socjografia, s. 161 (patronat Kajetana Ilińskiego, starosty żytomierskiego); Wizytacje generalne, s. 203.
Stanowiska, w, san
rzkat (diec. Gniezno, arch. Kurzelów, dek. Kurzelów)
▪ śwgł, mr, s, Jakub W Ap, Litak 1996, s. 186.
Stanyła, zob. Staniła, w, rus
Stańkowa, w, rus
grkat (diec. Przemyśl, dek. Bircza)
▪ śwgł, dr, s, Michał A, Budzyński, Ludność, II, s. 337; Kołbuk 1998, s. 243.
Stańkowa, w, rus
grkat (diec. Lwów, arch. Halicz, dek. Kałusz)
▪ śwgł, dr, s, NarPańskie, Kołbuk 1998, s. 217; Skoczylas, Oficjalat Halicz, s. 20.
Stańkowce, w, rus
grkat (diec. Lwów, arch. Lwów, dek. Bolechów)
▪ śwgł, dr, s, Sobór Michała A, Kołbuk 1998, s. 171 (k, Michał A); Skoczylas, Oficjalat Lwów, s. 114.
Stańkowce, w, rus
grkat (diec. Lwów, arch. Lwów, dek. Rozdół)
▪ śwgł, dr, s, OfNMP, Kołbuk 1998, s. 189.
Stańków, w, rus
grkat (diec. Przemyśl, dek. Stryj)
▪ śwgł, dr, s, Św. Trójca, Budzyński, Ludność, II, s. 337; Kołbuk 1998, s. 267.
Stara Bircza, zob. Bircza Stara, w, rus
Stara Błotnica, zob. Błotnica, w, san
Stara Brzeźnica, zob. Brzeźnica Stara, w, sier
Stara Czartoria, zob. Czartorya Stara, w, woł
Stara Huta, w, rus
grkat (diec. Chełm, arch. Chełm, dek. Luboml)
▪ śwgł, dr, s, WnNMP, Kołbuk 1998, s. 302.
Stara Jagielnica, zob. Jagielnica Stara, w, pod
Stara Kiszewa (Kiszewa Stara), w, pom
rzkat (diec. Włocławek, arch. Gdańsk, dek. Starogard)
▪ śwgł, dr, k, Marcin Bp, Litak 1996, s. 341.
Stara Kościelnica (Alt Münsterberg), w, malb
rzkat (diec. Chełmno, arch. Malbork, dek. Malbork)
▪ śwpom, mr, Jerzy M, par. Miłoradz, Litak 1996, s. 164.
lut
▪ śwgł, Rhesa II, s. 201, 1834 r. (pastorzy od XVI wieku); ADPel. C67, s. 315, 1795 r. (świątynia i duchowny); Die kirchliche Organisation um 1785.
Stará Ľubovňa, zob. Lubowla Stara, m, sp
Stara Rawa, zob. Rawa Stara, w, raw
Stara Sieniawa, zob. Sieniawa Stara, m, pod
Stara Sól, m, rus
grkat (diec. Przemyśl, dek. Stara Sól)
▪ śwgł, dr, k, Prakseda PM, Budzyński, Ludność, II, s. 337; Kołbuk 1998, s. 265.
▪ śwgł, dr, k, ZmPańskie, Budzyński, Ludność, II, s. 337; Kołbuk 1998, s. 265.
▪ śwgł, dr, k, Eliasz Pr, Budzyński, Ludność, II, s. 337; Kołbuk 1998, s. 265.
rzkat (diec. Przemyśl, arch. Przemyśl, dek. Sambor)
▪ śwgł, mr, k, Michał A, Stanisław Bp, Litak 1996, s. 405.
mojż
▪ śwgł, AAPrz. AV157, s. 1687, 1721 r. (szkoła alias Bóżnica wystawiona w 1718 r.); AAPrz. AV157, s. 244, 1684-1687, 1708-1709, 1723 r. (dom modlitewny); Liczba głów, s. 397, 1765 r.; IJCP. US Commission No. UA13260101.
Stara Wieś, w, beł
grkat (diec. Chełm, arch. Chełm, dek. Tyszowce)
▪ śwgł, dr, s, Roman i Dawid MM, Kołbuk 1998, s. 304.
Stara Wieś, w, kr
rzkat (diec. Kraków, arch. Kraków, dek. Oświęcim)
▪ śwgł, dr, s, PKrzyża Św, Litak 1996, s. 224.
Stara Wieś, w, rus
rzkat (diec. Przemyśl, arch. Brzozów, dek. Brzozów)
▪ śwpom, Paulini, dr, zak, WnNMP, par. Brzozów, Litak 1996, s. 395.
Stara Wieś (Krasny Dwór), w, podl
rzkat (diec. Łuck, arch. Brześć, dek. Węgrów)
▪ śwpom, dr, s, Michał A, par. Węgrów, Litak 1996, s. 387.
Stara Wieś, zob. Kamionka Stara Wieś, w, beł
Stara Wiśniewka, w, gn
rzkat (diec. Gniezno, arch. Kamień, dek. Łobżenica)
▪ śwpom, dr, Marcin Bp, par. Zakrzewo, Litak 1996, s. 183.
Stare Boiska, zob. Boiska Stare, w, lub
Stare Brody, w, rus
grkat (diec. Łuck)
▪ śwgł, s, Ucieczka do Egiptu NMP, Kołbuk 1998, s. 291.
Stare Chęciny (Chęciny Stare), w, san
rzkat (diec. Gniezno, arch. Kurzelów, dek. Małogoszcz)
▪ śwpom, Stanisław Bp, par. Chęciny, Litak 1996, s. 188 (Chęciny Stare).
Stare Depułtycze, zob. Depułtycze Ruskie, w, rus
Stare Gronowo (Gronowo, Grunau), w, gn
lut
▪ śwgł, Thomas, Altes und Neues, s. 107, 1750 r.; AAGn. CE42, s. 540-542, 1766 r. (zbór dysydencki); Rhesa II, s. 173, 1834 r. (założony przed 1657, od początku złączony z kościołem w Myśligoszcz, od 1722 też z Batorowem).
mojż
▪ śwgł, Liczba głów, s. 392, 1765 r. (miasto).
Stare Koszary (Koszary Stare), w, woł
grkat (diec. Włodzimierz, arch. Włodzimierz)
▪ śwgł, dr, s, OpNMP, Kołbuk 1998, s. 322; Skoczylas, Religia ta kultura, s. 57, 1715 r. (w Koszarach są trzy cerkwie - Św. Trójcy, NarNMP, Romana i Dawida MM, dek. Kowel).
▪ śwgł, dr, Jan Ew, Kołbuk 1998, s. 322; Skoczylas, Religia ta kultura, s. 57, 1715 r. (w Koszarach są trzy cerkwie - Św. Trójcy, NarNMP, Romana i Dawida MM, dek. Kowel).
Stare Miasto, w, kal
rzkat (diec. Gniezno, arch. Gniezno, dek. Konin)
▪ śwgł, mr, k, Piotr i Paweł AAp, Litak 1996, s. 170.
Stare Miasto, w, rus
grkat (diec. Przemyśl, dek. Jarosław)
▪ śwgł, dr, s, Mikołaj Bp, Budzyński, Ludność, II, s. 338; Kołbuk 1998, s. 248.
Stare Miasto (Staromieście, Leżajsk), w, rus
rzkat (diec. Przemyśl, arch. Jarosław, dek. Leżajsk)
▪ śwpom, dr, Św. Trójca, par. Leżajsk, Litak 1996, s. 400 (Leżajsk-Staromieście).
Stare Oleszyce, zob. Oleszyce Stare, w, beł

Stare Oleszyce, zob. Wola Oleszycka, w, beł
Stare Pławno, zob. Wesoła, w, sier
Stare Polaszki (Polaszki Stare), w, pom
rzkat (diec. Włocławek, arch. Gdańsk, dek. Starogard)
▪ świpom, mr, k, Mikołaj Bp, par. Stara Kiszewa, Litak 1996, s. 341.
Stare Pole (Staropole, Altfelde), w, malb
lut
▪ świgł, Rhesa II, s. 176, 1834 r. (kościół zbudowany w 1638 r.); ADPel. C67, s. 283, 1795 r. (świątynia i duchowny); Die kirchliche Organisation um 1785.
Stare Sioło, w, beł
grkat (diec. Przemyśl, dek. Oleszyce)
▪ świgł, dr, s, OfNMP, Budzyński, Ludność, II, s. 338; Kołbuk 1998, s. 257.
Stare Sioło, w, rus
grkat (diec. Lwów, arch. Lwów, dek. Bóbrka)
▪ świgł, dr, s, Mikołaj Bp, Kołbuk 1998, s. 173.
rzkat (diec. Lwów, arch. Lwów, dek. Lwów)
▪ świgł, s, Św. Trójca, Litak 1996, s. 376.
▪ świpom, mr, Wawrzyniec M, par. Stare Sioło, Litak 1996, s. 377.
Stare Szkoty (Gdańsk, Alt Schottland), w, pom
rzkat (diec. Włocławek, arch. Gdańsk, dek. Gdańsk)
▪ świpom, Jezuici, zak, Ignacy L, Litak 1996, s. 513; Pawłowicz, Kościoły, s. 49-50.
mojż
▪ świgł, EJCP. VI, s. 33-42; Domańska, Kamienne drzewo płaczu, s. 22; Gdańsk (dostęp: http://www.sztetl.org.pl, 30.11.2009).
Stare Szkoty, zob. Gdańsk, m, pom
Stare Uście (Uście Stare), w, kr
rzkat (diec. Kraków, arch. Kraków, dek. Witów)
▪ świpom, dr, Agata PM, par. Uście Solne, Litak 1996, s. 230 (Uście Stare).
Starogard, m, pom
rzkat (diec. Włocławek, arch. Gdańsk, dek. Starogard)
▪ świgł, mr, k, Mateusz Ap, Litak 1996, s. 341.
lut
▪ świgł, mk, Katarzyna, ADPel. G70, k. 250v, 269, 1780 r. (oratorium publiczne); Rhesa II, s. 135, 1834 r. (pastorzy od 1604); Klemp, Protestanci, mapa; Die kirchliche Organisation um 1785.
Starogród, w, beł
grkat (diec. Chełm, arch. Bełz, dek. Waręż)
▪ świgł, dr, s, OpNMP, Kołbuk 1998, s. 311.
Starogród (Chełmno), w, che
rzkat (diec. Chełmno, arch. Chełmno, dek. Chełmno)
▪ świgł, mr, d, Barbara PM, Litak 1996, s. 158.
▪ świpom, mr, Wawrzyniec M, par. Chełmno, Litak 1996, s. 158 (Chełmno-Starogród).
lut
▪ świgł, ADPel. C67, s. 59, 61, 1795 r. (dysydenci); Die kirchliche Organisation um 1785 (Chełmno).
Starogród, zob. Chełmno, m, che
Starokonstantynów (Konstantynów Stary), m, woł
grkat (diec. Łuck)
▪ świgł, dr, s, NarNMP, Kołbuk 1998, s. 291.
▪ świgł, mr, s, Św. Trójca, Kołbuk 1998, s. 291.
▪ świgł, mr, s, WnNMP, Kołbuk 1998, s. 291.
rzkat (diec. Łuck, arch. Łuck, dek. Zasław)
▪ świgł, Dominikanie, mr, d, zak, OczNMP, Litak 1996, s. 392.
▪ świpom, Kapucyni, zak, Jan Ch, Litak 1996, s. 518.
mojż
▪ świgł, Liczba głów, s. 399, 1765 r.; AJZR. 5.2, s. 101, 1765 r.; IJCP. US Commission No. UA22060101.
Starokrzepice, w, sier
rzkat (diec. Wrocław, arch. Opole, dek. Olesno)
▪ świgł, dr, d, Wszyscy Św, Litak 1996, s. 447.
Starołęka Wielka (Starołęka), w, poz
rzkat (diec. Poznań, arch. Poznań, dek. Poznań)
▪ świpom, pr, d, Św. Trójca, par. Głuszyna, Litak 1996, s. 284 (Starołęka).
Starołęka, zob. Starołęka Wielka, w, poz
Staromiejszczyzna, w, woł
grkat (diec. Łuck)
▪ świgł, dr, s, Mikołaj Bp, Kołbuk 1998, s. 291.
Staromieście, w, rus
rzkat (diec. Przemyśl, arch. Jarosław, dek. Rzeszów)
▪ świgł, mr, s, Katarzyna PM, Litak 1996, s. 401 (obecnie dzielnica Rzeszowa).
▪ świpom, mr, Jan Ch, par. Staromieście, Litak 1996, s. 402 (obecnie dzielnica Rzeszowa).
Staromieście (Lelów Stary), w, kr
rzkat (diec. Kraków, arch. Pilica Pr, dek. Lelów)
▪ świgł, mr, k, WnNMP, Litak 1996, s. 245.
Staromieście, zob. Inowrocław, m, in
Staromieście, zob. Leżajsk, m, rus
Staromieście, zob. Miłocin, w, rus
Staromieście, zob. Stare Miasto, w, rus
Staropole, zob. Stare Pole, w, malb
Starorypin, w, in
rzkat (diec. Płock, arch. Dobrzyń, dek. Rypin)
▪ świpom, mr, d, kłs, Piotr i Paweł AAp, Litak 1996, s. 263.
Starosielce, w, kij
grkat (diec. Kijów-Wilno, arch. Kijów, dek. Radomyśl)
▪ świgł, dr, s, NarNMP, Kołbuk 1998, s. 139; Socjografia, s. 151.
Starosielce, zob. Starosiele, w, kij
Starosiele, w, woł
grkat (diec. Łuck)
▪ świgł, Kołbuk 1998, s. 291.
Starosiele (Starosiele, k. Czerkas), w, kij
grkat (diec. Kijów-Wilno, arch. Kijów)
▪ świgł, dr, s, Jan Ch, Kołbuk 1998, s. 139; Pochilewicz, s. 631 (ZaśnNMP, w 1741 i 1746 r. w dekanacie Smiła).
Starosiele (Starosiele, k. Żytomierza, Starosielce), w, kij
grkat (diec. Kijów-Wilno, arch. Kijów, dek. Chodorków)
▪ świgł, dr, s, Michał A, Kołbuk 1998, s. 139; Socjografia, s. 112 (Starosielce).
Starosiele, k. Czerkas, zob. Starosiele, w, kij
Starosiele, k. Żytomierza, zob. Starosiele, w, kij
Starosielica, zob. Starosiołeczko, w, kij
Starosiołeczko (Starosielica, Irdeński Monaster, Winogradzki Monaster, Swiatouspieński), w, kij
grkat (diec. Kijów-Wilno, arch. Kijów)
▪ świgł, dr, s, NarNMP, Kołbuk 1998, s. 139.
praw (diec. Kijów)
▪ świpom, zak, ZaśnNMP, Kołbuk 1998, s. 354 (Irdeński Monaster); Pochilewicz, s. 648 (Winogradzki Monaster).
Starostyn, zob. Starościńce, w, brac
Starościńce (Starostyn), w, brac
grkat (diec. Kijów-Wilno, arch. Kijów, dek. Pohrebyszcze)
▪ świgł, dr, s, Prakseda PM, Kołbuk 1998, s. 139; Socjografia, s. 148 (Starostyn, kij).
Starouście, zob. Uście nad Prutem, w, rus

Staroźreby, w, pł
rzkat (diec. Płock, arch. Płock, dek. Bielsk)
▪ śwgł, dr, s, Wawrzyniec M, Litak 1996, s. 263.
Starsen, zob. Starzno, w, pom
Starunia, w, rus
grkat (diec. Lwów, arch. Halicz, dek. Bohorodczany)
▪ śwgł, dr, s, Prakseda PM, Kołbuk 1998, s. 203 (d); Skoczylas, Oficjalat Halicz, s. 4.
Stary Borek, zob. Borek Stary, w, rus
Stary Dworek, w, poz
rzkat (diec. Poznań, arch. Pszczew, dek. Zbąszyń)
▪ śwpom, Józef, par. Bledzew, Litak 1996, s. 290.
Stary Dwór, w, poz
rzkat (diec. Poznań, arch. Pszczew, dek. Zbąszyń)
▪ śwgł, Cystersi, mr, d, obsł. zak, Wawrzyniec M, Litak 1996, s. 289, 500 (parafię obsługiwali cystersi z Gościkowa).
Stary Dzików, zob. Dzików Stary, w, beł
Stary Gwoździec, zob. Gwoździec Stary, m, rus
Stary Gwożdziec, zob. Gwoździec Stary, w, rus
Stary Korczyn, zob. Korczyn Stary, w, san
Stary Kornin (Kornin Stary), w, podl
grkat (diec. Włodzimierz, arch. Brześć, dek. Bielsk Podlaski)
▪ śwgł, dr, k, Anna, Michał A, Kołbuk 1998, s. 313 (Michał A); Wereda, Unicka diecezja, s. 400.
Stary Lubliniec, zob. Lubliniec Stary, w, beł
Stary Majdan, zob. Majdan Stary, w, rus
Stary Oleksiniec, zob. Oleksiniec Stary, w, woł
Stary Radom (Radom Stary), w, san
rzkat (diec. Kraków, arch. Kielce Dz, dek. Radom)
▪ śwgł, Benedyktyni, mr, d, obsł. zak, Wacław KrM, Litak 1996, s. 212 (Radom Stary, parafia obsługiwana przez benedyktynów z Sieciechowa).
▪ śwpom, dr, Piotr Ap, par. Stary Radom, Litak 1996, s. 213.
Stary Sambor, m, rus
grkat (diec. Przemyśl, dek. Stary Sambor)
▪ śwgł, dr, k, Mikołaj Bp, Budzyński, Ludność, II, s. 339; Kołbuk 1998, s. 266.
rzkat (diec. Przemyśl, arch. Przemyśl, dek. Sambor)
▪ śwgł, mr, k, Mikołaj Bp, Litak 1996, s. 405.
mojż
▪ śwgł, mr, AAPrz. AV164, k. 36v, 48-48v, 1743 r. (seu schola, w domu prywatnym, murowanym zamienionym na bożnicę); Liczba głów, s. 396, 1765 r. (kahał); IJCP. US Commission No. UA13310101.
▪ śwpom, AAPrz. AV164, k. 36v, 48-48v, 1743 r. (seu schola, w domu prywatnym, należącym do Ustrzyckiego, w którym mieszka inf. Abba Żyd); Liczba głów, s. 396, 1765 r. (kahał); IJCP. US Commission No. UA13310101.
Stary Sącz, m, kr
rzkat (diec. Kraków, arch. Nowy Sącz, dek. Nowy Sącz)
▪ śwgł, mr, d, Elżbieta Turyngska, Litak 1996, s. 238.
▪ śwpom, dr, mk, Św. Krzyż, par. Stary Sącz, Litak 1996, s. 239.
▪ śwpom, Jan Ch, par. Stary Sącz, Litak 1996, s. 239.
▪ śwpom, Sebastian M, Roch W, par. Stary Sącz, Litak 1996, s. 239.
▪ śwpom, Franciszkanie konwentualni, zak, Stanisław Bp, Litak 1996, s. 508.
▪ śwpom, Barbara PM, par. Stary Sącz, Litak 1996, s. 239.
▪ śwpom, Klaryski, zak, Św. Trójca, Litak 1996, s. 536.
Stary Szadek, zob. Szadek, m, sier
Stary Targ (Altmark), w, malb
rzkat (diec. Chełmno, arch. Malbork, dek. Dzierzgoń)
▪ śwgł, mr, k, Szymon, Juda Tadeusz AAp, Litak 1996, s. 163.
Stary Uścimów, zob. Uścimów, w, lub
Stary Waliszew, zob. Waliszew Stary, w, łęcz
Stary Worobij, zob. Worobie Stare, w, kij
Stary Zamość, w, beł
rzkat (diec. Chełm, dek. Zamość)
▪ śwgł, mr, s, WnNMP, Litak 1996, s. 366.
Starygród, w, kal
rzkat (diec. Poznań, arch. Śrem, dek. Koźmin)
▪ śwgł, dr, s, OczNMP, Mateusz Ap, Maria Magdalena, Litak 1996, s. 292.
Staryki, zob. Chołojów, m, beł
Starzawa, w, rus
grkat (diec. Przemyśl, dek. Stara Sól)
▪ śwgł, dr, k, Prakseda PM, Budzyński, Ludność, II, s. 339; Kołbuk 1998, s. 265.
Starzawa, w, rus
grkat (diec. Przemyśl, dek. Mościska)
▪ śwgł, dr, s, PKrzyża Św, Budzyński, Ludność, II, s. 339; Kołbuk 1998, s. 254.
Starzno (Starsen), w, pom
rzkat (diec. Gniezno, arch. Kamień, dek. Człuchów)
▪ śwpom, dr, k, Mikołaj Bp, par. Koczała, Litak 1996, s. 182.
Starzyno, w, pom
rzkat (diec. Włocławek, arch. Gdańsk, dek. Puck)
▪ śwpom, mr, d, Michał A, Jan Ch, par. Mechowo, Litak 1996, s. 340.
Starzyska, w, rus
grkat (diec. Przemyśl, dek. Jaworów)
▪ śwgł, s, NarNMP, Budzyński, Ludność, II, s. 339; Kołbuk 1998, s. 250.
Stasiówka, w, san
rzkat (diec. Kraków, arch. Nowy Sącz, dek. Pilzno)
▪ śwpom, Anna, par. Gumniska, Litak 1996, s. 241.
Staszkówka, w, kr
rzkat (diec. Kraków, arch. Wojnicz, dek. Biecz)
▪ śwgł, dr, s, Wojciech Bp, Litak 1996, s. 253.
Staszów, m, san
rzkat (diec. Kraków, arch. Wiślica Pr, dek. Pacanów)
▪ śwgł, mr, s, Bartłomiej Ap, Litak 1996, s. 251.
▪ śwpom, d, kłs, Św. Duch, par. Staszów, Litak 1996, s. 251.
mojż
▪ śwgł, dr, Liczba głów, s. 393, 1765 r.; Wiśniowski, Prepozytura, s. 112, 1748 r.; Acta Congressus (mapa); Muszyńska, Żydzi, s. 67.
Staw, m, kal
rzkat (diec. Gniezno, arch. Kalisz, dek. Staw)
▪ śwgł, mr, s, Mikołaj Bp, Litak 1996, s. 178.
▪ śwpom, kłs, Św. Krzyż, par. Staw, Litak 1996, s. 179.
Staw, w, kal
rzkat (diec. Gniezno, arch. Gniezno, dek. Słupca)
▪ śwgł, dr, s, Jadwiga Wd, Mikołaj Bp, Litak 1996, s. 172.
Stawczany, w, pod
grkat (diec. Lwów, arch. Bar, dek. Sokolec)
▪ śwgł, dr, s, Mikołaj Bp, Kołbuk 1998, s. 235 (kam, k); Skoczylas, Oficjalat Bar, s. 35.
Stawczany, w, rus
grkat (diec. Lwów, arch. Lwów, dek. Lwów)
▪ śwgł, dr, d, Sobór Michała A, Budzyński, Struktura, s. 137; Kołbuk 1998, s. 185 (dek. Obroszyn, Michał A); Skoczylas, Oficjalat Lwów, s. 137.
Stawczyńce, w, pod
grkat (diec. Lwów, arch. Kamieniec Podolski, dek. Czarny Ostrów)

▪ śwgł, dr, s, Łukasz Ew, Kołbuk 1998, s. 235 (kam); Skoczylas, Oficjalat Kamieniec Podolski, s. 46.
Stawek, w, woł
grkat (diec. Łuck)
▪ śwgł, dr, s, Mikołaj Bp, Kołbuk 1998, s. 291; Kondratiuk, Dżereła z istorii, 1791-1792 r. (dek. Stepań).
Stawidła, w, kij
grkat (diec. Kijów-Wilno, arch. Kijów)
▪ śwgł, dr, Jan Ew, Kołbuk 1998, s. 139.
Stawiski, m, maz
rzkat (diec. Płock, arch. Pułtusk, dek. Wizna)
▪ śwpom, Franciszkanie konwentualni, zak, Fortunat M, Litak 1996, s. 507 (łuc).
mojż
▪ śwgł, ADS. D156, k. 332, 1742 r.; Liczba głów, s. 405, 1765 r. (przykahałek z parafią, do kahału tykocińskiego); Fijałkowski, Kultura i sztuka religijna Żydów na Mazowszu, s. 155; T. Liberman, History of Stawiski (dostęp: http://www.jewishgen.org/yizkor/stawiski/sta017.html#history, 12.12.2005).
Stawisza, w, kr
grkat (diec. Przemyśl, dek. Muszyna)
▪ śwgł, dr, d, Demetriusz M, Kołbuk 1998, s. 255; Budzyński, Ludność, II, s. 340.
Stawiszcze (Lubomir), m, kij
grkat (diec. Kijów-Wilno, arch. Kijów, dek. Stawiszcze)
▪ śwgł, dr, s, OpNMP, Kołbuk 1998, s. 139; Socjografia, s. 154.
▪ śwgł, dr, s, WnNMP, Kołbuk 1998, s. 139; Socjografia, s. 154.
rzkat (diec. Kijów, dek. Chwastów)
▪ śwgł, dr, s, Św. Trójca, Litak 1996, s. 371; Chachaj, Rozwój sieci świątyń katolickich, s. 41-42.
mojż
▪ śwgł, Liczba głów, s. 403, 1765 r. (kahał); AJZR. 5.2, s. 3, 1765 r.; Acta Congressus (mapa); IJCP. US Commission No. UA09290501.
Stawiszcze (Stawiszcze, k. Radomyśla), w, kij
grkat (diec. Kijów-Wilno, arch. Kijów, dek. Radomyśl)
▪ śwgł, dr, s, ZDucha Św, Kołbuk 1998, s. 139; Socjografia, s. 151.
Stawiszcze (Stawiszcze, k. Skwiry, Staniszcze), w, kij
grkat (diec. Kijów-Wilno, arch. Kijów, dek. Pawołocz)
▪ śwgł, dr, s, Michał A, Kołbuk 1998, s. 139; Socjografia, s. 145 (Staniszcze).
Stawiszcze, k. Radomyśla, zob. Stawiszcze, w, kij
Stawiszcze, k. Skwiry, zob. Stawiszcze, w, kij
Stawiszyn, m, kal
rzkat (diec. Gniezno, arch. Kalisz, dek. Stawiszyn)
▪ śwgł, mr, k, Bartłomiej Ap, Litak 1996, s. 179.
▪ śwpom, Duchacy, zak, Św. Duch, Litak 1996, s. 506.
mojż
▪ śwgł, Liczba głów, s. 392, 1765 r.; Acta Congressus, s. LXXIX (kahał), 1767 r.
Stawki, w, woł
grkat (diec. Łuck)
▪ śwgł, Kondratiuk, Dżereła z istorii, 1791-1792 r. (dek. Horyńgród).
Stawki, w, woł
grkat (diec. Włodzimierz, arch. Włodzimierz)
▪ śwgł, OpNMP, Kołbuk 1998, s. 322.
Stawki (Słoboda Chrystyszcze, Stawy Chrestyskie, Chrestyska Słoboda), w, brac
grkat (diec. Kijów-Wilno, arch. Kijów, dek. Jampol)
▪ śwgł, s, Socjografia, s. 45.
Stawki (Stawki, k. Hajsyna), w, brac
grkat (diec. Kijów-Wilno, arch. Kijów, dek. Teplik)
▪ śwgł, dr, s, NarNMP, Kołbuk 1998, s. 139; Socjografia, s. 80.
Stawki (Stawki, k. Radomyśla), w, kij
grkat (diec. Kijów-Wilno, arch. Kijów, dek. Radomyśl)
▪ śwgł, dr, s, ZmPańskie, Kołbuk 1998, s. 139; Socjografia, s. 151.
Stawki, k. Hajsyna, zob. Stawki, w, brac
Stawki, k. Radomyśla, zob. Stawki, w, kij
Stawnica (Międzyboż, Przedmieście Międzyboskie), w, pod
grkat (diec. Lwów, arch. Bar, dek. Międzyboż)
▪ śwgł, dr, s, WnPańskie, Kołbuk 1998, s. 235 (kam); Skoczylas, Oficjalat Bar, s. 20.
Stawroszówka, zob. Hawryszówka, w, brac
Stawrów, w, woł
grkat (diec. Łuck)
▪ śwgł, dr, s, Michał A, Kołbuk 1998, s. 291.
Stawy (Żydostawy, Żydowstaw), w, kij
grkat (diec. Kijów-Wilno, arch. Kijów, dek. Bohusław)
▪ śwgł, dr, s, OpNMP, Kołbuk 1998, s. 139; Socjografia, s. 109 (Żydowstaw).
Stawy Chrestyskie, zob. Stawki, w, brac
Stawy Szubine (Szubie Stawy, Szubinostawka), w, kij
grkat (diec. Kijów-Wilno, arch. Kijów, dek. Stawiszcze)
▪ śwgł, dr, s, Michał A, Kołbuk 1998, s. 139; Socjografia, s. 154 (Szubinostawka).
Steblew, zob. Steblów, m, kij
Steblewo (Stüblau), w, pom
lut
▪ śwgł, Rhesa II, s. 110, 1834 r. (pastorzy od 1592); Klemp, Protestanci, mapa.
Steblów (Steblew), m, kij
grkat (diec. Kijów-Wilno, arch. Kijów, dek. Korsuń)
▪ śwgł, dr, s, PPańskie, Kołbuk 1998, s. 139; Socjografia, s. 131.
▪ śwgł, dr, s, Mikołaj Bp, Kołbuk 1998, s. 139; Socjografia, s. 131.
Stebne (Stebny, Stebnianka), w, kij
grkat (diec. Kijów-Wilno, arch. Kijów, dek. Lisianka)
▪ śwgł, dr, k, Jan Ew, Kołbuk 1998, s. 139; Socjografia, s. 135 (patronat Salomei Sołtykowej z Brzozowskich, starościny zwinogrodzkiej).
Stebnianka, zob. Stebne, w, kij
Stebnik, w, rus
grkat (diec. Przemyśl, dek. Stara Sól)
▪ śwgł, dr, k, Michał A, Budzyński, Ludność, II, s. 340; Kołbuk 1998, s. 265.
Stebnik, w, rus
grkat (diec. Przemyśl, dek. Drohobycz)
▪ śwgł, dr, k, NarNMP, Budzyński, Ludność, II, s. 340; Kołbuk 1998, s. 246.
Stebnik, w, rus
grkat (diec. Lwów, arch. Halicz, dek. Stanisławów)
▪ śwgł, dr, s, NarNMP, Kołbuk 1998, s. 213.
Stebny, zob. Stebne, w, kij
Stechnikowce, w, woł
grkat (diec. Łuck)
▪ śwgł, dr, d, NarNMP, Kołbuk 1998, s. 193 (rus, lw, dek. Tarnopol); Duh, Pawlyszyn, Spis parafii 1782 r. (pomija tę parafię); Skoczylas, Oficjalat Brzeżany, s. 85-89 (pomija tę parafię); Skoczylas, Generalne wizytacje, s. 362 (lw, dek. Zbaraż); Budzyński, Kresy, I, s. 48 (łuc, dek. Zbaraż), mapa 26.
Stecki, zob. Stećki, w, woł
Steckowce, zob. Stetkowce, w, kij

Stecowa, w, rus
grkat (diec. Lwów, arch. Halicz, dek. Horodenka)
▪ śwgł, dr, s, WnPańskie, Kołbuk 1998, s. 214 (dek. Śniatyn); Skoczylas, Niedatowanyj rejestr, s. 580 (dek. Śniatyn); Duh, Pawlyszyn, Spis parafii 1782 r.; Skoczylas, Oficjalat Halicz, s. 14.
Stecówka, w, kij
grkat (diec. Kijów-Wilno, arch. Kijów)
▪ śwgł, dr, s, Demetriusz M, Kołbuk 1998, s. 139.
Steczanka, w, kij
grkat (diec. Kijów-Wilno, arch. Kijów, dek. Dymir)
▪ śwgł, dr, s, WnNMP, Kołbuk 1998, s. 140; Socjografia, s. 122.
Stećki (Stecki), w, woł
grkat (diec. Łuck)
▪ śwgł, dr, s, NarNMP, Kołbuk 1998, s. 291; Kondratiuk, Dżereła z istorii, 1791-1792 r. (dek. Krasiłów).
Stefanówka, w, brac
grkat (diec. Kijów-Wilno, arch. Kijów, dek. Komargród)
▪ śwgł, s, Socjografia, s. 56.
Stefanówka, w, pod
grkat (diec. Lwów, arch. Kamieniec Podolski, dek. Smotrycz)
▪ śwgł, dr, s, Prakseda PM, Kołbuk 1998, s. 235 (kam, d); Skoczylas, Oficjalat Kamieniec Podolski, s. 93.
Stefanówka (Stepanówka), w, brac
grkat (diec. Kijów-Wilno, arch. Kijów, dek. Granów)
▪ śwgł, dr, s, Św. Trójca, Kołbuk 1998, s. 140; Socjografia, s. 32.
Stefkowa, w, rus
grkat (diec. Przemyśl, dek. Zatwarnica)
▪ śwgł, dr, s, Prakseda PM, Budzyński, Ludność, II, s. 340; Kołbuk 1998, s. 270.
Stegers, zob. Rzeczenica, w, pom
Stegmannsdorf, zob. Chwalęcin, w, war
Stegna (Kobbelgrube), w, pom
lut
▪ śwgł, Rhesa II, s. 90, 1834 r. (pastorzy od 1605); Klemp, Protestanci, mapa.
Steinborn, zob. Słupia, w, pom
Steniatyn, w, beł
grkat (diec. Chełm, arch. Chełm, dek. Tyszowce)
▪ śwgł, dr, s, Jerzy M, Kołbuk 1998, s. 304.
Steniatyn, w, beł
grkat (diec. Chełm, arch. Bełz, dek. Sokal)
▪ śwgł, dr, k, ZmPańskie, Kołbuk 1998, s. 307; Skoczylas, Religia ta kultura, s. 59, 1715 r. (diec. Włodzimierz, dek. Poryck).
Stepanki (Stepanki, k. Berdyczowa, Stepankowka), w, brac
grkat (diec. Kijów-Wilno, arch. Kijów, dek. Pohrebyszcze)
▪ śwgł, dr, s, Prakseda PM, Kołbuk 1998, s. 140; Socjografia, s. 148 (Stepankowka, kij).
Stepanki (Stepanki, k. Czerkas), w, kij
grkat (diec. Kijów-Wilno, arch. Kijów)
▪ śwgł, dr, k, OpNMP, Kołbuk 1998, s. 140.
Stepanki (Stepanki, k. Meżyrowa), w, pod
grkat (diec. Lwów, arch. Bar, dek. Bar)
▪ śwgł, dr, s, NarNMP, Kołbuk 1998, s. 235 (kam); Skoczylas, Oficjalat Bar, s. 9.
Stepanki (Stepanki, k. Ozarzyniec), w, pod
grkat (diec. Lwów, arch. Bar, dek. Kopajgród)
▪ śwgł, dr, s, OfNMP, Kołbuk 1998, s. 235 (kam); Skoczylas, Oficjalat Bar, s. 13.
Stepanki, k. Berdyczowa, zob. Stepanki, w, brac
Stepanki, k. Czerkas, zob. Stepanki, w, kij
Stepanki, k. Meżyrowa, zob. Stepanki, w, pod
Stepanki, k. Ozarzyniec, zob. Stepanki, w, pod
Stepankowka, zob. Stepanki, w, brac
Stepanówka, w, brac
grkat (diec. Kijów-Wilno, arch. Kijów, dek. Woronowica)
▪ śwgł, dr, s, WnNMP, Kołbuk 1998, s. 140; Socjografia, s. 89.
Stepanówka, w, woł
grkat (diec. Łuck)
▪ śwgł, dr, s, Prakseda PM, Kołbuk 1998, s. 291.
Stepanówka, zob. Stefanówka, w, brac
Stepań, m, woł
grkat (diec. Łuck)
▪ śwgł, dr, s, Św. Trójca, Kołbuk 1998, s. 291; Kondratiuk, Dżereła z istorii, 1791-1792 r. (dek. Stepań).
▪ śwgł, dr, s, PPańskie, Kołbuk 1998, s. 291; Kondratiuk, Dżereła z istorii, 1791-1792 r. (dek. Stepań).
▪ śwgł, dr, s, Mikołaj Bp, Kołbuk 1998, s. 291; Kondratiuk, Dżereła z istorii, 1791-1792 r. (dek. Stepań).
rzkat (diec. Łuck, arch. Łuck, dek. Dubno)
▪ śwgł, dr, s, Michał A, Litak 1996, s. 389.
mojż
▪ śwgł, Liczba głów, s. 399, 1765 r.; AJZR. 5.2, s. 77, 1765 r.; IJCP. US Commission No. UA17310101.
Stepańce (Wielkie Stepańce, Siepance), w, kij
grkat (diec. Kijów-Wilno, arch. Kijów, dek. Moszny)
▪ śwgł, dr, s, Bazyli Wielki, Kołbuk 1998, s. 140; Socjografia, s. 140 (Siepance).
Stepaszka, zob. Stepaszki, w, brac
Stepaszki (Stepaszka), w, brac
grkat (diec. Kijów-Wilno, arch. Kijów, dek. Niemirów)
▪ śwgł, dr, s, NarNMP, Kołbuk 1998, s. 140; Socjografia, s. 63.
Stepek (Stepki), w, kij
grkat (diec. Kijów-Wilno, arch. Kijów, dek. Chodorków)
▪ śwgł, dr, s, NarNMP, Kołbuk 1998, s. 140; Socjografia, s. 112 (Stepki).
Stepki, zob. Stepek, w, kij
Stepki, zob. Stepkówka, w, brac
Stepkówka (Stepki), w, brac
grkat (diec. Kijów-Wilno, arch. Kijów, dek. Hołowanieskie)
▪ śwgł, s, Demetriusz M, Socjografia, s. 39 (Stepki); SGKP. XI, s. 330 (wezwanie z 1764 r.).
Sterdyń, m, podl
rzkat (diec. Łuck, arch. Brześć, dek. Węgrów)
▪ śwgł, dr, s, NawNMP, Anna, Litak 1996, s. 387.
Stetkowce (Steckowce), w, kij
grkat (diec. Kijów-Wilno, arch. Kijów, dek. Lubar)
▪ śwgł, dr, s, OpNMP, Kołbuk 1998, s. 140 (woł); Socjografia, s. 137 (Steckowce); Jabłonowski, Ziemie ruskie, nr 6.
Stępocice, w, kr
rzkat (diec. Kraków, arch. Wiślica Pr, dek. Sokolina)
▪ śwpom, dr, d, Maciej Ap, par. Sancygniów, Litak 1996, s. 252.
Stępuchowo, w, gn
rzkat (diec. Gniezno, arch. Gniezno, dek. Łekno)
▪ śwpom, dr, s, Mikołaj Bp, par. Kozielsko, Litak 1996, s. 172.
Stęszew, m, poz
rzkat (diec. Poznań, arch. Poznań, dek. Buk)
▪ śwgł, mr, s, Św. Trójca, Litak 1996, s. 278.
▪ śwpom, mr, s, NPNMP, par. Stęszew, Litak 1996, s. 279.
▪ śwpom, dr, Anna, par. Stęszew, Litak 1996, s. 279.
Stężarycze, w, beł
grkat (diec. Chełm, arch. Chełm, dek. Horodło)
▪ śwgł, dr, s, Demetriusz M, Kołbuk 1998, s. 299.

Stężnica, w, rus
grkat (diec. Przemyśl, dek. Baligród)
▪ świgł, dr, s, Mikołaj Bp, Budzyński, Ludność, II, s. 340; Kołbuk 1998, s. 240.
Stężyca, m, san
rzkat (diec. Kraków, arch. Kielce Dz, dek. Stężyca)
▪ świgł, Franciszkanie konwentualni, mr, k, obsł. zak, Marcin Bp, Litak 1996, s. 213.
▪ świpom, dr, mk-d, kłs, Walenty M, par. Stężyca, LB 1787, s. 72.
▪ świpom, Franciszkanie konwentualni, zak, PPańskie, Litak 1996, s. 508.
Stężyca, w, pom
rzkat (diec. Włocławek, arch. Gdańsk, dek. Mirachowo)
▪ świgł, mr, s, Katarzyna PM, Litak 1996, s. 339.
Stężyca (Stężyca Nadwieprzańska), w, rus
grkat (diec. Chełm, arch. Chełm, dek. Krasnystaw)
▪ świgł, dr, k, PKrzyża Św, Kołbuk 1998, s. 300.
Stężyca Nadwieprzańska, zob. Stężyca, w, rus
Stobiecko Miejskie, w, sier
rzkat (diec. Gniezno, arch. Uniejów, dek. Radomsko)
▪ świpom, dr, s, Roch W, par. Radomsko, Litak 1996, s. 201.
Stobnica, m, poz
rzkat (diec. Poznań, arch. Poznań, dek. Oborniki)
▪ świgł, mr, s, WnNMP, Litak 1996, s. 283.
Stobnica, zob. Stopnica, m, san
Stobychwa, m, woł
grkat (diec. Włodzimierz, arch. Włodzimierz)
▪ świgł, dr, s, WnNMP, Kołbuk 1998, s. 322; Skoczylas, Religia ta kultura, s. 62, 1715 r. (dek. Kamień Koszyrski).
mojż
▪ świgł, Liczba głów, s. 399, 1765 r.; AJZR. 5.2, s. 81, 1765 r.
Stoczek, w, maz
rzkat (diec. Płock, arch. Pułtusk, dek. Kamieńczyk)
▪ świgł, dr, s, Św. Duch, WnNMP, Zygmunt Kr, Litak 1996, s. 272.
mojż
▪ świgł, Liczba głów, s. 406, 1765 r. (parafia czyli przykahałek, do kahału węgrowskiego); ADS. D137, k. 175, 1778 r. (nie ma synagogi i cmentarza).
Stoczek (Stoczek Łukowski), m, maz
rzkat (diec. Poznań, arch. Warszawa, dek. Latowicz)
▪ świgł, dr, d, WnNMP, Jan Ch, Barbara PM, Litak 1996, s. 300.
Stoczek Klasztorny (Kloster Springborn), w, war
rzkat (diec. Warmia, dek. Lidzbark Warmiński)
▪ świpom, Bernardyni, zak, Świątynia Pokoju, Litak 1996, s. 496 (malb).
Stoczek Łukowski, zob. Stoczek, m, maz
Stodolce, zob. Stodulec, w, pod
Stodoły, w, brzkuj
rzkat (diec. Włocławek, arch. Kruszwica, dek. Kruszwica)
▪ świgł, dr, d, Wojciech Bp, Litak 1996, s. 336.
Stodulec (Stodolce), w, pod
grkat (diec. Lwów, arch. Bar, dek. Bar)
▪ świgł, dr, k, Jan Ew, Kołbuk 1998, s. 235 (kam); Skoczylas, Oficjalat Bar, s. 9.
Stogi (Heubuden), w, malb
men
▪ świgł, Kizik, Mennonici, s. 122 (gmina flamandzka); Die kirchliche Organisation um 1785 (Bethaus); Mennonite Encyclopedia, t. 2, s. 730-735.
Stojanów, m, beł
grkat (diec. Chełm, arch. Bełz, dek. Stojanów)
▪ świgł, dr, k, Prakseda PM, Kołbuk 1998, s. 308.
▪ świgł, dr, k, Eliasz Pr, Kołbuk 1998, s. 308.
rzkat (diec. Chełm, dek. Sokal)
▪ świgł, dr, k, Wojciech Bp, Anna, Litak 1996, s. 365.
mojż
▪ świgł, AAL. Rep60 A158, s. 311, ok. 1750 r. (stara); Liczba głów, s. 401, 1765 r.
Stojany, w, brac
grkat (diec. Kijów-Wilno, arch. Kijów, dek. Krasne)
▪ świgł, dr, s, Jan Ew, Kołbuk 1998, s. 140; Socjografia, s. 59.
Stojany, zob. Stroińce, w, brac
Stojańce, w, rus
grkat (diec. Przemyśl, dek. Sądowa Wisznia)
▪ świgł, dr, s, OfNMP, Budzyński, Ludność, II, s. 341; Kołbuk 1998, s. 263.
rzkat (diec. Przemyśl, arch. Przemyśl, dek. Mościska)
▪ świgł, dr, s, Wszyscy Św, Litak 1996, s. 403.
Stoki, w, rus
grkat (diec. Lwów, arch. Lwów, dek. Bóbrka)
▪ świgł, dr, k, Św. Trójca, Kołbuk 1998, s. 173 (s); Skoczylas, Oficjalat Lwów, s. 110.
Stolec, w, sier
rzkat (diec. Gniezno, arch. Uniejów, dek. Warta)
▪ świgł, dr, s, Wawrzyniec M, Litak 1996, s. 204.
Stolzenfelde, zob. Stołczno, w, pom
Stolzhagen, zob. Kochanówka, w, war
Stołczno (Stolzenfelde), w, pom
lut
▪ świpom, par. Olszanowo, Klemp, Protestanci, s. 219; Die kirchliche Organisation um 1785 (par. Bińcze).
Stołpin, w, rus
grkat (diec. Łuck)
▪ świgł, dr, s, NarNMP, Kołbuk 1998, s. 291.
Stołpin (Stołpin, k. Równego), w, woł
grkat (diec. Łuck)
▪ świgł, dr, s, PKrzyża Św, Kołbuk 1998, s. 291.
Stołpin, k. Równego, zob. Stołpin, w, woł
Stołpów, w, kij
grkat (diec. Kijów-Wilno, arch. Kijów, dek. Cudnów)
▪ świgł, dr, s, Mikołaj Bp, Kołbuk 1998, s. 140; Socjografia, s. 114; Wizytacje generalne, s. 312.
Stopczatów, w, rus
grkat (diec. Lwów, arch. Halicz, dek. Kołomyja)
▪ świgł, mr, s, Mikołaj Bp, Kołbuk 1998, s. 208 (k); Skoczylas, Oficjalat Halicz, s. 24.
▪ świgł, dr, s, Prakseda PM, Kołbuk 1998, s. 208 (k); Skoczylas, Oficjalat Halicz, s. 24.
▪ świgł, dr, k, NarNMP, Skoczylas, Oficjalat Halicz, s. 24.
Stopnica (Stobnica), m, san
rzkat (diec. Kraków, arch. Wiślica Pr, dek. Pacanów)
▪ świgł, mr, k, Piotr i Paweł AAp, Litak 1996, s. 251.
▪ świpom, Reformaci, zak, Maria Magdalena Pokutująca, Litak 1996, s. 528.
mojż
▪ świgł, mr, Wiśniowski, Prepozytura, s. 115, 1748 r.; Liczba głów, s. 394, 1765 r.; IJCP. US Commission No. POCE0; Acta Congressus (mapa); Muszyńska, Żydzi, s. 75.
Storożów, w, woł
grkat (diec. Łuck)
▪ świgł, dr, s, Michał A, Kołbuk 1998, s. 291; Kondratiuk, Dżereła z istorii, 1791-1792 r. (dek. Korzec).

Stotarewo, zob. Skotarewa, w, kij
Stożek, w, woł
grkat (diec. Łuck)
▪ śwgł, Św. Trójca, Kołbuk 1998, s. 291.
Strabla, w, podl
rzkat (diec. Łuck, arch. Brześć, dek. Bielsk Podlaski)
▪ śwgł, mr, s, WnPańskie, ZwNMP, Litak 1996, s. 381.
Strachocina, w, rus
rzkat (diec. Przemyśl, arch. Brzozów, dek. Brzozów)
▪ śwgł, dr, k, Katarzyna PM, Litak 1996, s. 394.
Stradcz, w, rus
grkat (diec. Lwów, arch. Lwów, dek. Lwów)
▪ śwgł, dr, k, WnNMP, Budzyński, Struktura, s. 137; Kołbuk 1998, s. 185 (dek. Obroszyn); Skoczylas, Oficjalat Lwów, s. 137.
Stradom, zob. Kazimierz, m, kr
Stradów, w, san
rzkat (diec. Kraków, arch. Wiślica Pr, dek. Sokolina)
▪ śwgł, dr, s, Bartłomiej Ap, Litak 1996, s. 252.
Strakłów Ruski, w, woł
grkat (diec. Łuck)
▪ śwgł, Bazylianie, dr, s, zak, NarNMP, Kołbuk 1998, s. 291.
Strasburg, zob. Brodnica, m, che
Straszewice, w, rus
grkat (diec. Przemyśl, dek. Stary Sambor)
▪ śwgł, dr, d, PKrzyża Św, Budzyński, Ludność, II, s. 341; Kołbuk 1998, s. 266.
Straszewo, w, brzkuj
rzkat (diec. Włocławek, arch. Włocławek, dek. Służewo)
▪ śwgł, dr, d, Marcin Bp, Litak 1996, s. 346.
Straszewo (Dietrichsdorf), w, malb
rzkat (diec. Chełmno, arch. Malbork, dek. Sztum)
▪ śwpom, mr, k, Katarzyna PM, par. Tychnowy, Litak 1996, s. 165.
Straszęcin, w, san
rzkat (diec. Kraków, arch. Nowy Sącz, dek. Mielec)
▪ śwgł, dr, s, Wszyscy Św, Litak 1996, s. 237.
Stratijówka, zob. Stratyjówka Wielka, w, brac
Stratijówka, zob. Stratyjówka, w, brac
Stratyjówka (Stratijówka), w, brac
grkat (diec. Kijów-Wilno, arch. Kijów, dek. Czeczelnik)
▪ śwgł, dr, s, WnNMP, Kołbuk 1998, s. 140; Socjografia, s. 28.
Stratyjówka Wielka (Stratijówka), w, brac
grkat (diec. Kijów-Wilno, arch. Kijów, dek. Berszada)
▪ śwgł, s, NMP, Socjografia, s. 21; SGKP. XI, s. 393 (wezwanie z 1776 r.).
Stratyn Miasto (Stratyn Nowy), m, rus
grkat (diec. Lwów, arch. Brzeżany, dek. Dunajów)
▪ śwgł, dr, s, OpNMP, Budzyński, Struktura, s. 136; Kołbuk 1998, s. 187 (wieś Stratyn Nowy, dek. Rohatyn); Skoczylas, Niedatowanyj rejestr, s. 557; Duh, Pawlyszyn, Spis parafii 1782 r.; Skoczylas, Oficjalat Brzeżany, s. 68.
Stratyn Nowy, zob. Stratyn Miasto, m, rus
Stratyn Stary, zob. Stratyn Wieś, w, rus
Stratyn Wieś (Stratyn Stary), w, rus
grkat (diec. Lwów, arch. Brzeżany, dek. Dunajów)
▪ śwgł, dr, s, Aleksy W, Budzyński, Struktura, s. 136; Kołbuk 1998, s. 187 (Stratyn Stary, dek. Rohatyn); Skoczylas, Niedatowanyj rejestr, s. 557; Duh, Pawlyszyn, Spis parafii 1782 r. (Demetriusz M, dek. Rohatyn); Skoczylas, Oficjalat Brzeżany, s. 68.
Strawczyn, w, san
rzkat (diec. Gniezno, arch. Kurzelów, dek. Małogoszcz)
▪ śwgł, mr, s, WnNMP, Litak 1996, s. 187.
Strażgród (Strażhorod), w, brac
grkat (diec. Kijów-Wilno, arch. Kijów, dek. Teplik)
▪ śwgł, dr, s, NarNMP, Kołbuk 1998, s. 140; Socjografia, s. 80.
Strażhorod, zob. Strażgród, w, brac
Strączno, w, poz
rzkat (diec. Poznań, arch. Poznań, dek. Czarnków)
▪ śwpom, dr, Anna, par. Nakielno, Litak 1996, s. 281.
Stremba, zob. Strymba, w, brac
Streptów, w, rus
grkat (diec. Lwów, arch. Lwów, dek. Kamionka Strumiłowa)
▪ śwgł, dr, s, Kosma i Damian MM, Kołbuk 1998, s. 181.
Stretzin, zob. Strzeczona, w, pom
Stręczyn (Nowy Stręczyn), w, rus
grkat (diec. Chełm, arch. Chełm, dek. Lublin)
▪ śwpom, par. Cyców, Kołbuk 1998, s. 301 (z mapy WIG 1:100 000 wynika, że kaplica zlokalizowana była w Nowym Stręczynie).
Striżawiecka Słobódka, zob. Strzyżawiecka Słobódka, w, brac
Stroińce (Stroińce, k. Bałty, Stojany), w, brac
grkat (diec. Kijów-Wilno, arch. Kijów, dek. Raszków)
▪ śwgł, dr, s, Michał A, Kołbuk 1998, s. 140; Socjografia, s. 72 (prawdopodobnie jako Stojany).
Stroińce (Stroińce, k. Jampola; Strojnicze), w, brac
grkat (diec. Kijów-Wilno, arch. Kijów, dek. Krasne)
▪ śwgł, dr, s, Kołbuk 1998, s. 140; Socjografia, s. 59.
Stroińce, k. Bałty, zob. Stroińce, w, brac
Stroińce, k. Jampola, zob. Stroińce, w, brac
Strojec, w, sier
rzkat (diec. Gniezno, arch. Ter. wieluńskie, dek. Krzepice)
▪ śwpom, dr, s, Katarzyna PM, par. Praszka, Litak 1996, s. 205.
Strojnicze, zob. Stroińce, w, brac
Stroki, w, woł
grkat (diec. Łuck)
▪ śwgł, dr, s, Jan Ew, Kołbuk 1998, s. 291.
Stroków, w, kij
grkat (diec. Kijów-Wilno, arch. Kijów, dek. Pawołocz)
▪ śwgł, dr, s, Mikołaj Bp, Kołbuk 1998, s. 140; Socjografia, s. 145.
Stromiec, w, maz
rzkat (diec. Gniezno, arch. Kurzelów, dek. Przytyk)
▪ śwgł, dr, k, NarNMP, Jan Ch, Litak 1996, s. 189.
Stroniatyn, w, rus
grkat (diec. Lwów, arch. Lwów, dek. Kulików)
▪ śwgł, dr, k, PKrzyża Św, Kołbuk 1998, s. 183 (s); Skoczylas, Oficjalat Lwów, s. 131.
Stronibaby, w, beł
grkat (diec. Chełm, arch. Bełz, dek. Busk)
▪ śwgł, dr, s, OfNMP, Kołbuk 1998, s. 306.
Stroniowice, w, rus
grkat (diec. Przemyśl, dek. Dobromil)
▪ śwgł, dr, s, Mikołaj Bp, Budzyński, Ludność, II, s. 342; Kołbuk 1998, s. 244.
Stronna (Stronna Wyżna, Stronna Górna, Stronna Niżna, Stronna Dolna), w, rus
grkat (diec. Przemyśl, dek. Stary Sambor)
▪ śwgł, dr, s, Mikołaj Bp, Budzyński, Ludność, II, s. 342; Kołbuk 1998, s. 266 (Stronna Wyżna).
▪ śwgł, dr, k, Mikołaj Bp, Budzyński, Ludność, II, s. 342; Kołbuk 1998, s. 266 (Stronna Niżna).
Stronna Dolna, zob. Stronna, w, rus
Stronna Górna, zob. Stronna, w, rus
Stronna Niżna, zob. Stronna, w, rus
Stronna Wyżna, zob. Stronna, w, rus

Strońsko, w, sier
rzkat (diec. Gniezno, arch. Uniejów, dek. Szadek)
▪ śwgł, mr, s, Urszula PM i Tow, Litak 1996, s. 202.
Strosówka (Strusówka), w, rus
grkat (diec. Lwów, arch. Brzeżany, dek. Czortków)
▪ śwgł, dr, d, Jan Ew, Budzyński, Struktura, s. 135; Duh, Pawlyszyn, Spis parafii 1782 r.; Skoczylas, Oficjalat Brzeżany, s. 66.
Strożyska, zob. Stróżyska, w, san
Stróża, w, sier
rzkat (diec. Gniezno, arch. Uniejów, dek. Brzeźnica)
▪ śwgł, dr, s, Kazimierz Królewicz, Józef, Litak 1996, s. 198.
Stróże Wielkie, w, rus
grkat (diec. Przemyśl, dek. Sanok)
▪ śwgł, dr, s, Eliasz Pr, Budzyński, Ludność, II, s. 342; Kołbuk 1998, s. 262.
Stróżyska (Strożyska), w, san
rzkat (diec. Kraków, arch. Kraków, dek. Opatowiec)
▪ śwgł, mr, k, Wszyscy Św, Litak 1996, s. 223.
Strubowiska (Strzebowiska), w, rus
grkat (diec. Przemyśl, dek. Baligród)
▪ śwgł, dr, s, NarNMP, Budzyński, Ludność, II, s. 342; Kołbuk 1998, s. 240.
Strudenne, zob. Studenne, w, rus
Struga Mała (Strużka), w, pod
grkat (diec. Lwów, arch. Bar, dek. Snitków)
▪ śwgł, dr, s, Michał A, Kołbuk 1998, s. 235 (kam); Skoczylas, Oficjalat Bar, s. 32.
Struga Wielka, w, pod
grkat (diec. Lwów, arch. Bar, dek. Snitków)
▪ śwgł, dr, s, Jerzy M, Kołbuk 1998, s. 235 (kam); Skoczylas, Oficjalat Bar, s. 32.
Strunki, zob. Stuńków, w, brac
Struńkowce, zob. Stuńków, w, brac
Strupków, w, rus
grkat (diec. Lwów, arch. Halicz, dek. Ottynia)
▪ śwgł, dr, s, ObjPańskie, Kołbuk 1998, s. 210 (d, ZmPańskie); Skoczylas, Niedatowanyj rejestr, s. 577; Duh, Pawlyszyn, Spis parafii 1782 r.
Strusów, m, rus
grkat (diec. Lwów, arch. Brzeżany, dek. Trembowla)
▪ śwgł, Bazylianie, dr, s, zak, Mikołaj Bp, Kołbuk 1998, s. 194; Skoczylas, Oficjalat Brzeżany, s. 92; Стоцький, Монастир Отців Василіян, s. 61.
rzkat (diec. Lwów, arch. Lwów, dek. Trembowla)
▪ śwpom, mr, s, Św. Trójca, par. Trembowla, Litak 1996, s. 378.
mojż
▪ śwgł, Liczba głów, s. 397, 1765 r.; Spis Żydów i Karaitów, s. 25, 1765 r.; IJCP. US Commission No. UA19220101.
Strusówka, zob. Strosówka, w, rus
Strutyn, w, rus
grkat (diec. Lwów, arch. Lwów, dek. Złoczów)
▪ śwgł, dr, s, WnNMP, Kołbuk 1998, s. 198.
Strutyn Królewski, zob. Strutyn Niżny, w, rus
Strutyn Niżny (Strutyn Królewski), w, rus
grkat (diec. Lwów, arch. Lwów, dek. Dolina)
▪ śwgł, dr, k, Mikołaj Bp, Kołbuk 1998, s. 176.
Strutyn Podmoczarny, zob. Strutyn Wyżny, w, rus
Strutyn Szlachecki, zob. Strutyn Wyżny, w, rus
Strutyn Wyżny (Strutyn Szlachecki, Strutyn Podmoczarny), w, rus
grkat (diec. Lwów, arch. Lwów, dek. Dolina)
▪ śwgł, dr, k, NarNMP, Kołbuk 1998, s. 176 (Stratyn, s, WnNMP); Skoczylas, Niedatowanyj rejestr, s. 571 (NarPańskie); Duh, Pawlyszyn, Spis parafii 1782 r.; Skoczylas, Oficjalat Lwów, s. 120 („Podmoczarna").
▪ śwgł, dr, s, WnNMP, Kołbuk 1998, s. 177; Skoczylas, Oficjalat Lwów, s. 120 („Horiszna").
Strutynka, w, brac
grkat (diec. Kijów-Wilno, arch. Kijów, dek. Przyłuka)
▪ śwpom, dr, Łukasz Ew, par. Kamionka, Wizytacje generalne, s. 860-862 (kaplica parafialna afiliowana).
Strużka, zob. Struga Mała, w, pod
Strwiążek, zob. Strwiążyk, w, rus
Strwiążyk (Strwiążek), w, rus
grkat (diec. Przemyśl, dek. Stara Sól)
▪ śwgł, dr, s, NarPańskie, Budzyński, Ludność, II, s. 343; Kołbuk 1998, s. 265 (obecnie dzielnica Ustrzyk Dolnych).
Strychowce, w, pod
grkat (diec. Lwów, arch. Kamieniec Podolski, dek. Sołodkowce)
▪ śwgł, dr, k, Michał A, Skoczylas, Oficjalat Kamieniec Podolski, s. 96.
Stryhańce, w, rus
grkat (diec. Lwów, arch. Brzeżany, dek. Dunajów)
▪ śwgł, dr, d, Mikołaj Bp, Kołbuk 1998, s. 177.
Stryhańce, w, rus
grkat (diec. Przemyśl, dek. Stryj)
▪ śwgł, dr, k, Mikołaj Bp, Budzyński, Ludność, II, s. 343; Kołbuk 1998, s. 267.
Stryhańce, w, rus
grkat (diec. Lwów, arch. Halicz, dek. Stanisławów)
▪ śwgł, dr, s, Św. Trójca, Kołbuk 1998, s. 216 (dek. Uście); Duh, Pawlyszyn, Spis parafii 1782 r.
Stryj, m, rus
grkat (diec. Przemyśl, dek. Stryj)
▪ śwgł, dr, k, ZwNMP, Budzyński, Ludność, II, s. 343; Kołbuk 1998, s. 268.
▪ śwgł, k, NarNMP, Budzyński, Ludność, II, s. 343; Kołbuk 1998, s. 267.
▪ śwgł, k, Św. Duch, Budzyński, Ludność, II, s. 343; Kołbuk 1998, s. 267.
▪ śwgł, dr, k, WnNMP, Budzyński, Ludność, II, s. 343; Kołbuk 1998, s. 267.
rzkat (diec. Przemyśl, arch. Przemyśl, dek. Sambor)
▪ śwgł, mr, d, NarNMP, Litak 1996, s. 405.
▪ śwpom, Franciszkanie konwentualni, zak, Maria Magdalena, Litak 1996, s. 509.
mojż
▪ śwgł, AAPrz. AV157, s. 840, 881-882, 932-933, 1722 r.; AAPrz. AV176, k. 49v, 63, 1753 r. (dom modlitwy); Liczba głów, s. 397, 1765 r. (kahał); IJCP. US Commission No. UA13220102.
Stryjówka, w, woł
grkat (diec. Łuck)
▪ śwgł, dr, s, OfNMP, Kołbuk 1998, s. 193 (rus, lw, dek. Tarnopol, OczNMP); Duh, Pawlyszyn, Spis parafii 1782 r. (pomija tę parafię); Skoczylas, Oficjalat Brzeżany, s. 85-89 (pomija tę parafię); Skoczylas, Generalne wizytacje, s. 362 (lw, dek. Zbaraż); Budzyński, Kresy, I, s. 293 (łuc, dek. Zbaraż), mapa 26.
Stryków, m, łęcz
rzkat (diec. Gniezno, arch. Łęczyca, dek. Zgierz)
▪ śwgł, dr, s, Marcin Bp, Litak 1996, s. 195.
mojż
▪ śwgł, Liczba głów, s. 406, 1765 r.; IJCP. US Commission No. POCE000058; Fijałkowski, Żydzi w województwach

łęczyckim i rawskim, s. 63, 66 (przykahałek, od ok. 1780 r. samodzielna gmina).
Strymba, w, rus
grkat (diec. Lwów, arch. Halicz, dek. Ottynia)
▪ świgł, dr, k, Mikołaj Bp, Kołbuk 1998, s. 210; Skoczylas, Oficjalat Halicz, s. 32.
Strymba (Stremba), w, brac
grkat (diec. Kijów-Wilno, arch. Kijów, dek. Bałta)
▪ świgł, s, Demetriusz M, Socjografia, s. 51; SGKP. XI, s. 442.
Stryszów, w, kr
rzkat (diec. Kraków, arch. Kraków, dek. Zator)
▪ świgł, mr, s, Mikołaj Bp, Litak 1996, s. 230.
Strzaliny, w, poz
rzkat (diec. Poznań, arch. Poznań, dek. Czarnków)
▪ świpom, dr, NMP, par. Tuczno, Litak 1996, s. 282.
Strzałki, w, rus
grkat (diec. Lwów, arch. Lwów, dek. Bóbrka)
▪ świgł, dr, s, NarPańskie, Kołbuk 1998, s. 173.
Strzałkowce, w, pod
grkat (diec. Lwów, arch. Kamieniec Podolski, dek. Bilcze)
▪ świgł, dr, s, WnNMP, Kołbuk 1998, s. 235 (kam); Skoczylas, Oficjalat Kamieniec Podolski, s. 43.
Strzałkowice, w, rus
rzkat (diec. Przemyśl, arch. Przemyśl, dek. Sambor)
▪ świpom, mr, k, Wszyscy Św, par. Sambor, Litak 1996, s. 406.
Strzałkowo, w, kal
rzkat (diec. Gniezno, arch. Gniezno, dek. Słupca)
▪ świgł, dr, s, Dorota PM, Litak 1996, s. 172.
Strzałkowo (Strzałków), w, pł
rzkat (diec. Płock, arch. Płock, dek. Mława)
▪ świpom, par. Stupsk, Litak 1996, s. 266 (Strzałków).
Strzałków, w, kal
rzkat (diec. Gniezno, arch. Kalisz, dek. Staw)
▪ świpom, dr, s, NMP, par. Lisków, Litak 1996, s. 179.
Strzałków, w, rus
grkat (diec. Przemyśl, dek. Stryj)
▪ świgł, dr, s, Mikołaj Bp, Budzyński, Ludność, II, s. 343; Kołbuk 1998, s. 268.
Strzałków, w, sier
rzkat (diec. Gniezno, arch. Uniejów, dek. Radomsko)
▪ świpom, mr, s, NawNMP, Andrzej Ap, Barbara PM, par. Radomsko, Litak 1996, s. 201.
Strzałków, zob. Strzałkowo, w, pł
Strzebowiska, zob. Strubowiska, w, rus
Strzeczona (Strzeszona, Stretzin), w, pom
rzkat (diec. Gniezno, arch. Kamień, dek. Człuchów)
▪ świpom, dr, k, Wawrzyniec M, par. Frydląd Pruski, Litak 1996, s. 181 (Strzeszona).
Strzegocin, w, łęcz
rzkat (diec. Gniezno, arch. Łęczyca, dek. Kutno)
▪ świgł, dr, s, Bartłomiej Ap, Litak 1996, s. 192.
Strzegocin, w, maz
rzkat (diec. Płock, arch. Pułtusk, dek. Pułtusk)
▪ świpom, Bernardyni, zak, NPNMP, Litak 1996, s. 496.
Strzegom, w, san
rzkat (diec. Kraków, arch. Sandomierz, dek. Połaniec)
▪ świpom, dr, k, Andrzej Ap, par. Wiązownica, Litak 1996, s. 248.
Strzegowa, w, kr
rzkat (diec. Kraków, arch. Pilica, dek. Wolbrom)
▪ świgł, mr, s, Św. Krzyż, Litak 1996, s. 243.
Strzegowo, w, pł
rzkat (diec. Płock, arch. Płock, dek. Płońsk)
▪ świgł, dr, s, Anna, Litak 1996, s. 268.
Strzelbice, w, rus
grkat (diec. Przemyśl, dek. Stary Sambor)
▪ świgł, dr, s, OpNMP, Budzyński, Ludność, II, s. 344; Kołbuk 1998, s. 266.
Strzelce, w, beł
grkat (diec. Chełm, arch. Chełm, dek. Horodło)
▪ świgł, dr, k, Jerzy M, Kołbuk 1998, s. 299.
Strzelce, w, raw
rzkat (diec. Poznań, arch. Warszawa, dek. Gąbin)
▪ świgł, mr, k, Św. Trójca, Michał A, Katarzyna PM, Litak 1996, s. 299.
Strzelce (Lubieszewo), w, gn
rzkat (diec. Gniezno, arch. Gniezno, dek. Żnin)
▪ świgł, Benedyktyni, dr, d, obsł. zak, NarNMP, Litak 1996, s. 175, 493 (parafia obsługiwana przez benedyktynów z Mogilna).
Strzelce Wielkie, w, kr
rzkat (diec. Kraków, arch. Kraków, dek. Witów)
▪ świgł, dr, s, WnNMP, Fabian, Sebastian MM, Litak 1996, s. 230.
Strzelce Wielkie, w, poz
rzkat (diec. Poznań, arch. Śrem, dek. Śrem)
▪ świgł, mr, d-s, Marcin Bp, Litak 1996, s. 295.
Strzelce Wielkie (Strzelce), w, sier
rzkat (diec. Gniezno, arch. Uniejów, dek. Brzeźnica)
▪ świpom, dr, Tekla PM, par. Brzeźnica, Litak 1996, s. 199 (Strzelce).
Strzelce, zob. Strzelce Wielkie, w, sier
Strzelcze, zob. Strzylcze, w, rus
Strzelczyńce, w, brac
grkat (diec. Kijów-Wilno, arch. Kijów, dek. Woronowica)
▪ świgł, dr, s, Eliasz Pr, Kołbuk 1998, s. 140; Socjografia, s. 89.
Strzelczyska, w, rus
rzkat (diec. Przemyśl, arch. Przemyśl, dek. Mościska)
▪ świpom, dr, k-s, Michał A, par. Mościska, Litak 1996, s. 403.
Strzelewo, w, in
rzkat (diec. Gniezno, arch. Kamień, dek. Więcbork)
▪ świpom, Dorota PM, par. Dąbrówka Nowa, Litak 1996, s. 185.
Strzelica, zob. Strzeliczewo, w, kij
Strzeliczewo (Strzelica), w, kij
grkat (diec. Kijów-Wilno, arch. Kijów, dek. Czarnobyl)
▪ świgł, s, Michał A, Socjografia, s. 117 (Strzelica); SGKP. XI, s. 483; Spirydonow, Białoruś, mapa.
Strzeliska Nowe (Strzeliska), m, rus
grkat (diec. Lwów, arch. Lwów, dek. Strzeliska Nowe)
▪ świgł, dr, s, WnNMP, Kołbuk 1998, s. 191 (Strzeliska).
mojż
▪ świgł, Liczba głów, s. 396, 1765 r.; Żydzi ziemi lwowskiej, s. 373, 1765 r. (kahał z parafią).
Strzeliska Stare, w, rus
grkat (diec. Lwów, arch. Lwów, dek. Strzeliska Nowe)
▪ świgł, dr, s, WnPańskie, Kołbuk 1998, s. 191; Skoczylas, Oficjalat Lwów, s. 147.
Strzeliska, zob. Strzeliska Nowe, m, rus
Strzelniki, w, brac
grkat (diec. Kijów-Wilno, arch. Kijów, dek. Krasne)
▪ świgł, dr, s, Jan Ew, Kołbuk 1998, s. 140; Socjografia, s. 59.
Strzelno, m, brzkuj
rzkat (diec. Włocławek, arch. Kruszwica, dek. Kruszwica)

▪ śwgł, Premonstratensi (Norbertanie), mr, d, zak, Św. Trójca, NMP, Litak 1996, s. 336.
▪ śwpom, mr, Prokop M, par. Strzelno, Litak 1996, s. 337 (in).
▪ śwpom, Norbertanki (Ordo Monialium Premonstratensis), zak, Św. Trójca, Litak 1996, s. 537.

Strzelno, w, pom
rzkat (diec. Włocławek, arch. Gdańsk, dek. Puck)
▪ śwpom, dr, k, Maria Magdalena, par. Swarzewo, Litak 1996, s. 340.

Strzemilcze, m, beł
grkat (diec. Chełm, arch. Bełz, dek. Strzemilcze)
▪ śwgł, dr, s, Mikołaj Bp, Kołbuk 1998, s. 308.
mojż
▪ śwgł, Liczba głów, s. 402, 1765 r.

Strzepcz, w, pom
rzkat (diec. Włocławek, arch. Gdańsk, dek. Mirachowo)
▪ śwgł, dr, k, Maria Magdalena, Litak 1996, s. 339.

Strzeszona, zob. Strzeczona, w, pom

Strzeżowice, zob. Strzyżowice, w, san

Strzygi, w, in
rzkat (diec. Płock, arch. Dobrzyń, dek. Rypin)
▪ śwgł, mr, s, Stanisław Bp, Litak 1996, s. 263.

Strzylcze (Strzelcze), w, rus
grkat (diec. Lwów, arch. Halicz, dek. Horodenka)
▪ śwgł, dr, s, ZmPańskie, Kołbuk 1998, s. 207; Duh, Pawlyszyn, Spis parafii 1782 r.; Skoczylas, Oficjalat Halicz, s. 15.
▪ śwgł, dr, s, Jan Ew, Kołbuk 1998, s. 207.

Strzyłki, w, rus
grkat (diec. Przemyśl, dek. Stary Sambor)
▪ śwgł, dr, k, Eustachy M, Budzyński, Ludność, II, s. 344; Kołbuk 1998, s. 266.

Strzyżaków, w, brac
grkat (diec. Kijów-Wilno, arch. Kijów, dek. Kalnik)
▪ śwgł, dr, s, Św. Trójca, Kołbuk 1998, s. 140; Socjografia, s. 53.

Strzyżawiecka Słobódka (Striżawiecka Słobódka, Strzyżawska Słoboda), w, brac
grkat (diec. Kijów-Wilno, arch. Kijów, dek. Winnica)
▪ śwgł, dr, s, Mikołaj Bp, Kołbuk 1998, s. 140 (Striżawiecka Słobódka); Socjografia, s. 87 (Strzyżawska Słoboda).

Strzyżawka, m, brac
grkat (diec. Kijów-Wilno, arch. Kijów, dek. Winnica)
▪ śwgł, dr, s, WnNMP, Kołbuk 1998, s. 140; Socjografia, s. 87.
mojż
▪ śwgł, Liczba głów, s. 402, 1765 r.; AJZR. 5.2, s. 177, 1765 r.

Strzyżawka (Strzyżawka, k. Taraszczy), w, brac
grkat (diec. Kijów-Wilno, arch. Kijów, dek. Tetyjów)
▪ śwgł, dr, s, Michał A, Kołbuk 1998, s. 140; Socjografia, s. 83.

Strzyżawka, k. Taraszczy, zob. Strzyżawka, w, brac

Strzyżawska Słoboda, zob. Strzyżawiecka Słobódka, w, brac

Strzyżewo Kościelne, w, gn
rzkat (diec. Gniezno, arch. Gniezno, dek. Gniezno - św. Michał)
▪ śwgł, dr, d, Tomasz Becket, Litak 1996, s.167.

Strzyżowice (Strzeżowice), w, san
rzkat (diec. Kraków, arch. Sandomierz, dek. Połaniec)
▪ śwgł, dr, s, Bartłomiej Ap, Litak 1996, s. 248.

Strzyżów, m, san
rzkat (diec. Kraków, arch. Nowy Sącz, dek. Strzyżów)
▪ śwgł, mr, s, Boże Ciało, Litak 1996, s. 243.
▪ śwpom, dr, mk, kłs, Katarzyna PM, par. Strzyżów, Litak 1996, s. 243.
▪ śwpom, dr, Michał A, par. Strzyżów, Litak 1996, s. 243.
mojż
▪ śwgł, CPAHU, nr 140.1.214, k. 1-3, 1750 r.; Kumor, Archidiakonat, t. 9, s. 265, 1750 r.; Liczba głów, s. 394, 1765 r.; Acta Congressus (mapa); IJCP. US Commission No. POCE000504.

Strzyżów, w, beł
grkat (diec. Chełm, arch. Chełm, dek. Horodło)
▪ śwgł, dr, s, NarNMP, Kołbuk 1998, s. 299.

Stubienko (Stubno Małe), w, rus
grkat (diec. Przemyśl, dek. Przemyśl)
▪ śwgł, dr, s, NarNMP, Budzyński, Ludność, II, s. 344; Kołbuk 1998, s. 259.

Stüblau, zob. Steblewo, w, pom

Stubno (Stubno Wielkie), w, rus
grkat (diec. Przemyśl, dek. Przemyśl)
▪ śwgł, dr, s, Demetriusz M, Budzyński, Ludność, II, s. 344; Kołbuk 1998, s. 259.
rzkat (diec. Przemyśl, arch. Przemyśl, dek. Mościska)
▪ śwgł, dr, s, NarNMP, Litak 1996, s. 403.

Stubno Małe, zob. Stubienko, w, rus

Stubno Wielkie, zob. Stubno, w, rus

Studenica, w, kij
grkat (diec. Kijów-Wilno, arch. Kijów, dek. Czerniachów)
▪ śwgł, dr, s, WnNMP, Kołbuk 1998, s. 140; Socjografia, s. 119.

Studenica, zob. Studzienica, m, pod

Studenka, zob. Studenne, w, brac

Studenne (Strudenne), w, rus
grkat (diec. Przemyśl, dek. Baligród)
▪ śwgł, dr, s, NarNMP, Budzyński, Ludność, II, s. 345; Kołbuk 1998, s. 240 (Strudenne).

Studenne (Studenka), w, brac
grkat (diec. Kijów-Wilno, arch. Kijów, dek. Raszków)
▪ śwgł, dr, s, WnNMP, Kołbuk 1998, s. 140; Socjografia, s. 72.

Studynie, zob. Stydyń Wielki, w, woł

Studziane, zob. Studzianna, w, san

Studzianka, w, in
rzkat (diec. Płock, arch. Dobrzyń, dek. Rypin)
▪ śwpom, dr, par. Żałe, Litak 1996, s. 263.

Studzianka, w, rus
grkat (diec. Lwów, arch. Halicz, dek. Kałusz)
▪ śwgł, dr, s, Prakseda PM, Kołbuk 1998, s. 217; Skoczylas, Oficjalat Halicz, s. 20.

Studzianka, w, woł
grkat (diec. Łuck)
▪ śwgł, dr, s, Mikołaj Bp, Kołbuk 1998, s. 291.

Studzianki, w, lub
rzkat (diec. Kraków, arch. Zawichost, dek. Urzędów)
▪ śwpom, dr-mr, Barbara PM, par. Batorz, Litak 1996, s. 259.

Studzianna (Studziane), w, san
rzkat (diec. Gniezno, arch. Kurzelów, dek. Opoczno)
▪ śwpom, Oratorianie (Filipini), zak, Filip Nereusz, Litak 1996, s. 524.

Studzienica (Studenica), m, pod
grkat (diec. Lwów, arch. Kamieniec Podolski, dek. Kitajgród)
▪ śwgł, dr, s, WnNMP, Skoczylas, Oficjalat Kamieniec Podolski, s. 76.
▪ śwgł, dr, s, Michał A, Kołbuk 1998, s. 235 (kam); Skoczylas, Oficjalat Kamieniec Podolski, s. 76.
ormkat (diec. Lwów)
▪ śwgł, Kołbuk 1998, s. 345; Barącz, Rys dziejów ormiańskich, s. 171; Stopka, Ormianie, s. 129.

mojż
▪ świgł, Liczba głów, s. 401, 1765 r. (kahał); AJZR. 5.2, s. 156, 1765 r.
Studzienice, w, byt
rzkat (diec. Włocławek, arch. Gdańsk, dek. Bytów)
▪ świpom, dr, k, Św. Trójca, par. Ugoszcz, Litak 1996, s. 337.
Stufczyńce, w, pod
grkat (diec. Lwów, arch. Kamieniec Podolski, dek. Proskurów)
▪ świgł, dr, s, Michał A, Kołbuk 1998, s. 235 (kam); Skoczylas, Oficjalat Kamieniec Podolski, s. 79.
Stuhm, zob. Sztum, m, malb
Stuhmsdorf, zob. Sztumska Wieś, w, malb
Stulno, w, rus
grkat (diec. Chełm, arch. Chełm, dek. Chełm)
▪ świpom, dr, WnPańskie, par. Zbereże, Kołbuk 1998, s. 298.
Stulsko, w, rus
grkat (diec. Lwów, arch. Lwów, dek. Rozdół)
▪ świgł, dr, k, Prakseda PM, Kołbuk 1998, s. 189 (s); Skoczylas, Oficjalat Lwów, s. 142.
Stuńków (Struńkowce, Strunki), w, brac
grkat (diec. Kijów-Wilno, arch. Kijów, dek. Hołowanieskie)
▪ świgł, dr, s, Poczęcie Jana Ch, Kołbuk 1998, s. 140; Socjografia, s. 39 (Strunki).
Stupczate, zob. Jabłonów, m, rus
Stupińce, zob. Maków, m, pod
Stupki, w, rus
grkat (diec. Lwów, arch. Brzeżany, dek. Skałat)
▪ świgł, dr, s, NarNMP, Kołbuk 1998, s. 190.
Stupnica (Stupnica Polska, Stupnica Dolna, Stupnica Górna, Stupnica Ruska), w, rus
grkat (diec. Przemyśl, dek. Mokrzany)
▪ świgł, dr, s, Jerzy M, Budzyński, Ludność, II, s. 345 (Michał A); Kołbuk 1998, s. 253 (Stupnica Polska).
▪ świgł, dr, s, Michał A, Budzyński, Ludność, II, s. 345; Kołbuk 1998, s. 253 (Stupnica Ruska).
Stupnica Dolna, zob. Stupnica, w, rus
Stupnica Górna, zob. Stupnica, w, rus
Stupnica Polska, zob. Stupnica, w, rus
Stupnica Ruska, zob. Stupnica, w, rus
Stupnik, w, brac
grkat (diec. Kijów-Wilno, arch. Kijów, dek. Pików)
▪ świgł, dr, s, Kosma i Damian MM, Kołbuk 1998, s. 140 (kij); Socjografia, s. 65; Jabłonowski, Ziemie ruskie, nr 9.
Stupno, w, woł
grkat (diec. Łuck)
▪ świgł, dr, s, Jan Ew, Kołbuk 1998, s. 291.
Stuposiany, w, rus
grkat (diec. Przemyśl, dek. Żukotyn)
▪ świgł, dr, s, WnNMP, Budzyński, Ludność, II, s. 345; Kołbuk 1998, s. 271.
Stupsińce, w, brac
grkat (diec. Kijów-Wilno, arch. Kijów, dek. Hołowanieskie)
▪ świgł, s, Socjografia, s. 39 (lokalizacja miejscowości nieznana).
Stupsk, w, pł
rzkat (diec. Płock, arch. Płock, dek. Mława)
▪ świgł, dr, s, Wojciech Bp, Litak 1996, s. 266.
Sturmhübel, zob. Grzęda, w, war
Styberówka, w, rus
grkat (diec. Łuck)
▪ świgł, dr, s, Sobór NMP, Kołbuk 1998, s. 291.
Stydyń Wielki (Studynie, Stydyń), w, woł
grkat (diec. Łuck)
▪ świgł, dr, s, OpNMP, Kołbuk 1998, s. 291 (Stydyń); Kondratiuk, Dżereła z istorii, 1791-1792 r. (dek. Stepań); mapa WIG 1:100000 (kościół w miejscowości Stydyń Wielki).
Stydyń, zob. Stydyń Wielki, w, woł
Stynawa Niżna, w, rus
grkat (diec. Przemyśl, dek. Stryj)
▪ świgł, dr, k, Michał A, Budzyński, Ludność, II, s. 345; Kołbuk 1998, s. 268.
Stynawa Wyżna, w, rus
grkat (diec. Przemyśl, dek. Stryj)
▪ świgł, dr, k, Mikołaj Bp, Budzyński, Ludność, II, s. 345; Kołbuk 1998, s. 268.
Styrty, w, kij
grkat (diec. Kijów-Wilno, arch. Kijów, dek. Czerniachów)
▪ świgł, dr, s, Mikołaj Bp, Kołbuk 1998, s. 140 (prawdopodobnie w dekanacie Czerniachów, możliwy także dekanat Radomyśl).
Subkowy, w, pom
rzkat (diec. Włocławek, arch. Gdańsk, dek. Tczew)
▪ świgł, mr, d, Stanisław Bp, Litak 1996, s. 342.
Subocz, w, pod
grkat (diec. Lwów, arch. Kamieniec Podolski, dek. Kitajgród)
▪ świgł, dr, k, OpNMP, Kołbuk 1998, s. 235 (kam); Skoczylas, Oficjalat Kamieniec Podolski, s. 76.
Subotów (Sobotowa), w, kij
grkat (diec. Kijów-Wilno, arch. Kijów)
▪ świgł, mr, k, Eliasz Pr, Kołbuk 1998, s. 140.
▪ świgł, dr, k, Michał A, Kołbuk 1998, s. 140.
Subotów (Subutów, Szubotow), w, rus
grkat (diec. Lwów, arch. Halicz, dek. Kałusz)
▪ świgł, dr, s, NarPańskie, Kołbuk 1998, s. 217; Skoczylas, Oficjalat Halicz, s. 20.
Subutów, zob. Subotów, w, rus
Sucha, w, san
rzkat (diec. Kraków, arch. Kielce Dz, dek. Zwoleń)
▪ świgł, dr, k, Idzi O, Litak 1996, s. 214.
Sucha (Sucha Beskidzka), w, kr
rzkat (diec. Kraków, arch. Kraków, dek. Zator)
▪ świgł, Kanonicy regularni laterańscy, mr, d, zak, NawNMP, Litak 1996, s. 230.
Sucha Beskidzka, zob. Sucha, w, kr
Sucha Wola, w, beł
grkat (diec. Przemyśl, dek. Oleszyce)
▪ świgł, dr, s, OfNMP, Budzyński, Ludność, II, s. 346; Kołbuk 1998, s. 257.
Sucha Wola, zob. Suchowola, w, rus
Suchcice, w, sier
rzkat (diec. Gniezno, arch. Uniejów, dek. Szadek)
▪ świpom, par. Drużbice, Litak 1996, s. 202.
Suchedniów, w, san
rzkat (diec. Kraków, arch. Kielce Pr, dek. Bodzentyn)
▪ świpom, par. Wzdół, SGKP. XI, s. 532 (kaplica dla ludności górniczej i hutniczej wybudowana w 1758 r.przez Andrzeja Załuskiego, biskupa krakowskiego).
Suchijar, zob. Suchy Jar, w, brac
Suchiny, w, kij
grkat (diec. Kijów-Wilno, arch. Kijów, dek. Korsuń)
▪ świgł, dr, k, Michał A, Kołbuk 1998, s. 140; Socjografia, s. 132 (patronat Stanisława Poniatowskiego, bratanka Stanisława Augusta, cerkiew w apostazji).
Suchodoły, w, rus
grkat (diec. Łuck)
▪ świgł, dr, s, WnPańskie, Kołbuk 1998, s. 291.

Suchodół, w, pod
grkat (diec. Lwów, arch. Kamieniec Podolski, dek. Husiatyn)
▪ śwgł, dr, s, Demetriusz M, Kołbuk 1998, s. 235 (kam); Skoczylas, Oficjalat Kamieniec Podolski, s. 58 (rus).
Suchodół, w, rus
grkat (diec. Lwów, arch. Lwów, dek. Dolina)
▪ śwgł, dr, k, Sobór NMP, Kołbuk 1998, s. 176.
Suchodół, w, rus
grkat (diec. Lwów, arch. Lwów, dek. Bóbrka)
▪ śwgł, dr, s, OpNMP, Kołbuk 1998, s. 173.
Sucholasy (Sucholesy, Sucholisy), w, kij
grkat (diec. Kijów-Wilno, arch. Kijów, dek. Białacerkiew)
▪ śwgł, dr, s, PPańskie, Kołbuk 1998, s. 140 (Sucholesy); Socjografia, s. 104 (Sucholisy).
Sucholesy, zob. Sucholasy, w, kij
Sucholisy, zob. Sucholasy, w, kij
Suchostaw (Jabłonów), m, rus
grkat (diec. Lwów, arch. Brzeżany, dek. Janów)
▪ śwgł, dr, k, NarNMP, Kołbuk 1998, s. 180 (s); Duh, Pawlyszyn, Spis parafii 1782 r. (WnPańskie); Skoczylas, Oficjalat Brzeżany, s. 73.
mojż
▪ śwgł, dr, Liczba głów, s. 397, 1765 r.; Spis Żydów i Karaitów, s. 23, 1765 r.; EJCP II, s. 349-350.
Suchowce, w, woł
grkat (diec. Łuck)
▪ śwgł, s, OpNMP, Kołbuk 1998, s. 291.
Suchowo (Rosenort), w, malb
men
▪ śwgł, Kizik, Mennonici, s. 122 (gmina flamandzka); Mennonite Encyclopedia, t. 4, s. 360-361.
Suchowola, w, rus
grkat (diec. Łuck)
▪ śwgł, dr, s, NarNMP, Kołbuk 1998, s. 291.
Suchowola, w, rus
grkat (diec. Chełm, arch. Chełm, dek. Szczebrzeszyn)
▪ śwgł, dr, s, Jerzy M, Kołbuk 1998, s. 303.
Suchowola (Sucha Wola), w, rus
grkat (diec. Lwów, arch. Lwów, dek. Lwów)
▪ śwgł, dr, s, Jan Ew, Budzyński, Struktura, s. 137; Kołbuk 1998, s. 185 (dek. Obroszyn); Skoczylas, Oficjalat Lwów, s. 137.
Suchożebry, w, podl
rzkat (diec. Łuck, arch. Brześć, dek. Węgrów)
▪ śwgł, dr, s, Maria Magdalena, Litak 1996, s. 387.
▪ śwpom, Komuniści (Bartoszkowie), kłs, zak, Józef, Litak 1996, s. 522.
Suchożyńce, zob. Sochużyńce, w, woł
Suchrów (Suhrów), w, rus
grkat (diec. Lwów, arch. Lwów, dek. Rozdół)
▪ śwgł, dr, s, PKrzyża Św, Kołbuk 1998, s. 189; Duh, Pawlyszyn, Spis parafii 1782 r. (dek. Chodorów); Skoczylas, Oficjalat Lwów, s. 142.
Suchy Chutor, zob. Suchy Jar, w, brac
Suchy Jar (Jar Suchy, Suchy Chutor, Suchijar), w, brac
grkat (diec. Kijów-Wilno, arch. Kijów, dek. Wołodarka)
▪ śwgł, dr, s, OpNMP, Kołbuk 1998, s. 110; Socjografia, s. 157 (Suchijar, kij).
Suchy Potok, w, rus
grkat (diec. Przemyśl, dek. Wysocko)
▪ śwgł, dr, k, Michał A, Budzyński, Ludność, II, s. 346; Kołbuk 1998, s. 269.
Sudkowce, zob. Sutkowce, w, pod
Sudobicze, w, woł
grkat (diec. Łuck)
▪ śwgł, dr, Kosma i Damian MM, Kołbuk 1998, s. 291.
Sudragi, w, in
rzkat (diec. Płock, arch. Płock, dek. Sierpc)
▪ śwgł, dr, s, NarNMP, Litak 1996, s. 269.
Sudyłków, m, woł
grkat (diec. Łuck)
▪ śwgł, dr, s, Demetriusz M, Kołbuk 1998, s. 292; Kondratiuk, Dżereła z istorii, 1791-1792 r. (dek. Łabuń).
▪ śwgł, dr, s, Św. Trójca, Kołbuk 1998, s. 292; Kondratiuk, Dżereła z istorii, 1791-1792 r. (dek. Łabuń).
mojż
▪ śwgł, Liczba głów, s. 400, 1765 r.; AJZR. 5.2, s. 103, 1765 r.; IJCP. US Commission No. UA22070101.
Sufczyna, w, rus
grkat (diec. Przemyśl, dek. Bircza)
▪ śwgł, dr, s, Mikołaj Bp, Budzyński, Ludność, II, s. 346; Kołbuk 1998, s. 243.
Suhaki, w, pod
grkat (diec. Lwów, arch. Bar, dek. Mohylów)
▪ śwgł, dr, s, Symeon Słupnik, Kołbuk 1998, s. 235 (kam); Skoczylas, Oficjalat Bar, s. 25.
Suhrów, zob. Suchrów, w, rus
Sujemce (Sujemcy), w, woł
grkat (diec. Łuck)
▪ śwgł, dr, s, Jan Ew, Kołbuk 1998, s. 292 (Sujemcy).
Sujemcy, zob. Sujemce, w, woł
Sukiel, w, rus
grkat (diec. Lwów, arch. Lwów, dek. Bolechów)
▪ śwgł, dr, s, Sobór Michała A, Kołbuk 1998, s. 172 (Michał A); Skoczylas, Oficjalat Lwów, s. 114.
Sukowate, w, rus
grkat (diec. Przemyśl, dek. Lesko)
▪ śwgł, dr, s, Michał A, Budzyński, Ludność, II, s. 346; Kołbuk 1998, s. 251 (wieś obecnie nie istnieje).
Sulatycze, w, rus
grkat (diec. Lwów, arch. Lwów, dek. Bolechów)
▪ śwgł, dr, s, ZmPańskie, Kołbuk 1998, s. 172; Skoczylas, Niedatowanyj rejestr, s. 571; Duh, Pawlyszyn, Spis parafii 1782 r. (Michał A); Skoczylas, Oficjalat Lwów, s. 114.
Sulejów, m, sier
rzkat (diec. Gniezno, arch. Łęczyca, dek. Tuszyn)
▪ śwgł, mr, d, Florian M, Litak 1996, s. 194.
▪ śwpom, Cystersi, zak, Tomasz Bp Canterbury M, Litak 1996, s. 500.
▪ śwpom, mr, kłs, Stanisław Bp, par. Sulejów, Litak 1996, s. 194.
Sulejów, w, maz
rzkat (diec. Płock, arch. Pułtusk, dek. Kamieńczyk)
▪ śwgł, dr, k, Św. Trójca, Michał A, Litak 1996, s. 272.
Sulerzyż, w, pł
rzkat (diec. Płock, arch. Płock, dek. Ciechanów)
▪ śwgł, dr, s, Antoni Pad, Litak 1996, s. 265.
Sulęczyno, w, pom
rzkat (diec. Włocławek, arch. Gdańsk, dek. Bytów)
▪ śwgł, dr, s, Św. Trójca, Litak 1996, s. 337.
Sulhanówka, zob. Szulhanówka, w, pod
Sulimów, w, beł
grkat (diec. Chełm, arch. Bełz, dek. Waręż)
▪ śwgł, dr, s, Jan Ew, Kołbuk 1998, s. 311.
Sulimów, w, rus
grkat (diec. Lwów, arch. Lwów, dek. Kulików)

▪ śwgł, dr, s, WnPańskie, Kołbuk 1998, s. 183 (WnNMP); Skoczylas, Niedatowanyj rejestr, s. 549; Duh, Pawlyszyn, Spis parafii 1782 r.; Skoczylas, Oficjalat Lwów, s. 131.
Sulin (Sulín), w, sp
grkat (diec. Przemyśl, dek. Muszyna)
▪ śwgł, dr, k, Michał A, APPrz. ABGK 65, s. 30, 1766 r.; Kołbuk 1998, s. 255; Šoltés, Spiš v dejinách gréckokatolíckej cirkvi, s. 634.
Sulín, zob. Sulin, w, sp
Sulisławice, w, san
rzkat (diec. Kraków, arch. Sandomierz, dek. Koprzywnica)
▪ śwgł, mr, s, NarNMP, Litak 1996, s. 247.
Sulmice, w, rus
grkat (diec. Chełm, arch. Chełm, dek. Zamość)
▪ śwgł, dr, s, PKrzyża Św, Kołbuk 1998, s. 305.
Sulmierzyce, m, kal
rzkat (diec. Gniezno, arch. Kalisz, dek. Krotoszyn)
▪ śwgł, dr, k, Wszyscy Św, Litak 1996, s. 176.
▪ śwpom, WnNMP, Wojciech Bp, par. Sulmierzyce, Litak 1996, s. 177.
▪ śwpom, Marek Ew, par. Sulmierzyce, Litak 1996, s. 177.
Sulmierzyce, m, sier
rzkat (diec. Gniezno, arch. Uniejów, dek. Brzeźnica)
▪ śwgł, dr, s, Jadwiga Wd, Litak 1996, s. 198.
Sulżyn, w, woł
grkat (diec. Łuck)
▪ śwgł, dr, s, Michał A, Kołbuk 1998, s. 292; Kondratiuk, Dżereła z istorii, 1791-1792 r. (dek. Zasław).
Sułkowice, w, kr
rzkat (diec. Kraków, arch. Kraków, dek. Skawina)
▪ śwgł, mr, k, Wszyscy Św, Litak 1996, s. 228.
▪ śwpom, dr, Zofia M, par. Sułkowice, Litak 1996, s. 229.
Sułoszowa (Pieskowa Skała), w, kr
rzkat (diec. Kraków, arch. Kraków, dek. Skała)
▪ śwgł, mr, s, Wawrzyniec M, Litak 1996, s. 227.
Sułowo (Schulen), w, war
rzkat (diec. Warmia, dek. Lidzbark Warmiński)
▪ śwpom, d, Jakub W Ap, par. Kiwity, Litak 1996, s. 412.
Sumin, w, in
rzkat (diec. Płock, arch. Dobrzyń, dek. Lipno)
▪ śwgł, Bożogrobcy, mr, s, zak, ZKrzyża Św, Mikołaj Bp, Litak 1996, s. 263, 498 (Św. Duch).
Suminy, zob. Sominy, w, byt
Sumówka (Somowka), w, brac
grkat (diec. Kijów-Wilno, arch. Kijów, dek. Berszada)
▪ śwgł, dr, s, OpNMP, Kołbuk 1998, s. 140; Socjografia, s. 21 (Somowka); SGKP. XI, s. 587 (NPNMP w 1789 r.).
Suniki, zob. Sunki, w, kij
Sunki (Suniki), w, kij
grkat (diec. Kijów-Wilno, arch. Kijów)
▪ śwgł, dr, s, Św. Trójca, Kołbuk 1998, s. 140.
Supranówka, w, woł
grkat (diec. Łuck)
▪ śwgł, dr, s, NarNMP, Kołbuk 1998, s. 292.
Supronówka, zob. Suprunów, w, brac
Suprunowski Majdan (Majdan Suprunowski), w, brac
grkat (diec. Kijów-Wilno, arch. Kijów, dek. Winnica)
▪ śwgł, dr, Demetriusz M, Kołbuk 1998, s. 122 (Majdan Suprunowski, przynależność dekanalna wątpliwa).
Suprunów (Supronówka), w, brac
grkat (diec. Kijów-Wilno, arch. Kijów, dek. Winnica)
▪ śwgł, dr, s, OpNMP, Kołbuk 1998, s. 140; Socjografia, s. 87 (Supronówka); SGKP. XI, s. 592 (NPNMP w 1759 r.).
Supruńkowce, w, pod
grkat (diec. Lwów, arch. Kamieniec Podolski, dek. Kamieniec Podolski)
▪ śwgł, mr, d, PKrzyża Św, Kołbuk 1998, s. 235 (kam); Skoczylas, Oficjalat Kamieniec Podolski, s. 72.
Suraż, m, podl
grkat (diec. Kijów-Wilno, arch. Wilno)
▪ śwgł, dr, s, Kołbuk 1998, s. 92.
rzkat (diec. Łuck, arch. Brześć, dek. Bielsk Podlaski)
▪ śwgł, dr, k, Boże Ciało, Litak 1996, s. 381.
Suraż, w, woł
grkat (diec. Łuck)
▪ śwgł, dr, d, NarNMP, Kołbuk 1998, s. 292.
Surhów, w, rus
rzkat (diec. Chełm, dek. Krasnystaw)
▪ śwgł, dr, s, WnNMP, Litak 1996, s. 363.
Surochów, w, rus
grkat (diec. Przemyśl, dek. Jarosław)
▪ śwgł, dr, s, Prakseda PM, Budzyński, Ludność, II, s. 347; Kołbuk 1998, s. 248.
Surowica, w, rus
grkat (diec. Przemyśl, dek. Jaśliska)
▪ śwgł, dr, s, Mikołaj Bp, Budzyński, Ludność, II, s. 347; Kołbuk 1998, s. 249 (wieś obecnie nie istnieje).
Suserz, w, raw
rzkat (diec. Poznań, arch. Warszawa, dek. Gąbin)
▪ śwgł, dr, s, WnNMP, Litak 1996, s. 299.
Susk, w, woł
grkat (diec. Łuck)
▪ śwgł, Kołbuk 1998, s. 292.
Susłowce, w, pod
grkat (diec. Lwów, arch. Bar, dek. Latyczów)
▪ śwgł, dr, k, Mikołaj Bp, Kołbuk 1998, s. 235 (kam, Demetriusz M); Skoczylas, Oficjalat Bar, s. 17.
Susły, w, woł
grkat (diec. Łuck)
▪ śwgł, dr, NarNMP, Kołbuk 1998, s. 292.
Süssenthal, zob. Sętal, w, war
Susułów, w, rus
grkat (diec. Przemyśl, dek. Gródek Jagielloński)
▪ śwgł, dr, s, OfNMP, Budzyński, Ludność, II, s. 347; Kołbuk 1998, s. 247.
Susułówka, zob. Sosolówka, w, pod
Suszczanka, zob. Suszczany, w, kij
Suszczany (Suszczanka), w, kij
grkat (diec. Kijów-Wilno, arch. Kijów, dek. Barasze)
▪ śwgł, dr, s, Św. Trójca, Kołbuk 1998, s. 140; Socjografia, s. 99 (Suszczanka).
Suszczyn, w, rus
grkat (diec. Lwów, arch. Brzeżany, dek. Trembowla)
▪ śwgł, dr, s, Jerzy M, Kołbuk 1998, s. 194.
Suszki, w, kij
grkat (diec. Kijów-Wilno, arch. Kijów, dek. Czerniachów)
▪ śwgł, dr, s, Mikołaj Bp, Kołbuk 1998, s. 140; Socjografia, s. 119.
Suszkówka (Szutkówka, Szuszkowa), w, brac
grkat (diec. Kijów-Wilno, arch. Kijów, dek. Hołowanieskie)
▪ śwgł, dr, s, Św. Trójca, Kołbuk 1998, s. 140; Socjografia, s. 39 (Szuszkowa).
Suszno, w, beł
grkat (diec. Chełm, arch. Bełz, dek. Stojanów)
▪ śwgł, dr, s, Symeon Słupnik, Kołbuk 1998, s. 308.

Suszowce, w, woł
grkat (diec. Łuck)
▪ śwgł, dr, s, Mikołaj Bp, Kołbuk 1998, s. 292; Kondratiuk, Dżereła z istorii, 1791-1792 r. (dek. Teofilpol).
Suszów, w, beł
grkat (diec. Chełm, arch. Bełz, dek. Waręż)
▪ śwgł, dr, s, NarNMP, Kołbuk 1998, s. 311.
Suszyca Górna, zob. Suszyca Mała, w, rus
Suszyca Mała (Chałupki Suszyckie, Suszyca Górna), w, rus
grkat (diec. Przemyśl, dek. Stara Sól)
▪ śwgł, dr, s, Mikołaj Bp, Budzyński, Ludność, II, s. 348; Kołbuk 1998, s. 265.
Suszyca Rykowa, w, rus
grkat (diec. Przemyśl, dek. Stary Sambor)
▪ śwgł, dr, s, OfNMP, Budzyński, Ludność, II, s. 348; Kołbuk 1998, s. 266.
Suszyca Wielka, w, rus
grkat (diec. Przemyśl, dek. Stara Sól)
▪ śwgł, dr, s, WnNMP, Budzyński, Ludność, II, s. 348; Kołbuk 1998, s. 265.
▪ śwgł, dr, s, Mikołaj Bp, Budzyński, Ludność, II, s. 348; Kołbuk 1998, s. 265.
Sutkowce (Sudkowce, Szutkowce), w, pod
grkat (diec. Lwów, arch. Kamieniec Podolski, dek. Zińków)
▪ śwgł, mr, s, OpNMP, Kołbuk 1998, s. 235 (kam); Skoczylas, Oficjalat Kamieniec Podolski, s. 100.
Sutkowce, zob. Lisówka, w, pod
Sutyska (Sutyska Stara, Sutyska Słoboda, Sutyska Słobódka), w, brac
grkat (diec. Kijów-Wilno, arch. Kijów, dek. Brahiłów)
▪ śwgł, dr, s, WnNMP, Kołbuk 1998, s. 141 (Sutyska Słobódka); Socjografia, s. 26 (Sutyska Słoboda).
▪ śwgł, dr, s, Mikołaj Bp, Kołbuk 1998, s. 140; Socjografia, s. 27 (Sutyska Stara).
Sutyska Słoboda, zob. Sutyska, w, brac
Sutyska Słobódka, zob. Sutyska, w, brac
Sutyska Stara, zob. Sutyska, w, brac
Swaryczów, w, rus
grkat (diec. Lwów, arch. Halicz, dek. Rożniatów)
▪ śwgł, dr, s, ZmPańskie, Kołbuk 1998, s. 212 (dek. Perehińsko); Skoczylas, Oficjalat Halicz, s. 35.
▪ śwpom, Bazylianie, zak, NarNMP, Kołbuk 1998, s. 352; Duh, Pawlyszyn, Spis parafii 1782 r. (dek. Bolechów); Skoczylas, Oficjalat Lwów, s. 113 (dek. Bolechów); Budzyński, Kresy, I, s. 298.
Swarzewo, w, pom
rzkat (diec. Włocławek, arch. Gdańsk, dek. Puck)
▪ śwgł, mr-pr, k, NarNMP, Litak 1996, s. 340.
Swarzędz (Schwerenz), m, poz
rzkat (diec. Poznań, arch. Poznań, dek. Kostrzyń)
▪ śwgł, mr, s, Marcin Bp, Litak 1996, s. 282.
lut
▪ śwgł, AAP. AV31, s. 65, 737, 748, 1777 r. (dysydenci, „oratorium publicum; ministrum religionis"); AAP. AV31, s. 748, 1778 r.; Werner, Geschichte der evangelischen Parochien, s. 380-385; Merczyng, Zbory, s. 164.
mojż
▪ śwgł, Liczba głów, s. 391, 1765 r.; Acta Congressus, s. LXXIX (kahał), 1767 r.; AAP. AV31, s. 65, 1777 r.; A. Michałowska, Między demokracją a oligarchią. Władze gmin żydowskich w Poznaniu i Swarzędzu (połowa XVII - XVIII wiek), Warszawa 2000.
Swerdyłków, zob. Świerdlikowo, w, brac
Swiatouspieński, zob. Starosiołeczko, w, kij
Swięcia, zob. Święcia, w, kal
Swięcica, zob. Święcica, w, brac
Swiklijowce, zob. Ćwikłowce, w, pod
Swinia, zob. Sinna, w, brac
Swiniarki, zob. Świnarka, w, brac
Swirniowata, zob. Sworniowata, w, brac
Switaź (Świtaź), w, rus
grkat (diec. Chełm, arch. Chełm, dek. Luboml)
▪ śwgł, dr, k, Piotr i Paweł AAp, Kołbuk 1998, s. 302 (Świtaź).
Switynka, zob. Śwityńce, w, brac
Swojczów, w, woł
rzkat (diec. Łuck, arch. Łuck, dek. Włodzimierz)
▪ śwgł, mr, s, NMP, Litak 1996, s. 391.
Swornigacie, w, pom
rzkat (diec. Gniezno, arch. Kamień, dek. Człuchów)
▪ śwpom, dr, k, Jan Ch, Bartłomiej Ap, par. Konarzyny, Litak 1996, s. 182.
Sworniowata (Swirniowata), w, brac
grkat (diec. Kijów-Wilno, arch. Kijów, dek. Hołowanieskie)
▪ śwgł, s, NPNMP, Socjografia, s. 39; SGKP. XI, s. 728 (wezwanie z 1811 r.).
Swoszowice, w, kr
rzkat (diec. Kraków, arch. Kraków, dek. Kraków)
▪ śwpom, d, par. Kraków, Litak 1996, s. 221.
Swynaka, zob. Świnarka, w, brac
Syczówka, w, brac
grkat (diec. Kijów-Wilno, arch. Kijów, dek. Granów)
▪ śwgł, dr, s, Jan Ch, Kołbuk 1998, s. 141; Socjografia, s. 32.
Syczyn, w, rus
grkat (diec. Chełm, arch. Chełm, dek. Krasnystaw)
▪ śwgł, dr, s, Jan Ch, Kołbuk 1998, s. 300.
Symonów, w, woł
grkat (diec. Łuck)
▪ śwgł, dr, s, Demetriusz M, Kołbuk 1998, s. 292; Kondratiuk, Dżereła z istorii, 1791-1792 r. (dek. Hoszcza).
Syngóry, zob. Synhury, w, kij
Syngury, zob. Synhury, w, kij
Synhaje, zob. Niemirówka, w, kij
Synhajowka, zob. Sinhajówka, w, kij
Synhury (Syngury, Syngóry), w, kij
grkat (diec. Kijów-Wilno, arch. Kijów, dek. Żytomierz)
▪ śwgł, dr, s, PKrzyża Św, Kołbuk 1998, s. 141; Socjografia, s. 161 (Syngury); Wizytacje generalne, s. 190.
Synowo, w, rus
grkat (diec. Chełm, arch. Chełm, dek. Ratno)
▪ śwgł, dr, k, PKrzyża Św, Kołbuk 1998, s. 302.
Synowódzko Niżne, w, rus
grkat (diec. Przemyśl, dek. Stryj)
▪ śwgł, dr, k, WnNMP, Budzyński, Ludność, II, s. 348; Kołbuk 1998, s. 268.
Synowódzko Wyżne, w, rus
grkat (diec. Przemyśl, dek. Skole)
▪ śwgł, dr, s, Jan Ch, Budzyński, Ludność, II, s. 348; Kołbuk 1998, s. 264; APPrz. ABGK 67, s. 78, 168-169, 1767 r. (patronat starosty stryjskiego).
▪ śwgł, dr, k, Jan Ch, Budzyński, Ludność, II, s. 348; Kołbuk 1998, s. 264; APPrz. ABGK 67, s. 78, 168-169, 1767 r. (patronat starosty stryjskiego).
Sypniewo, w, gn
rzkat (diec. Gniezno, arch. Kamień, dek. Łobżenica)
▪ śwgł, pr, s, Jan Ch, Katarzyna PM, Litak 1996, s. 182.

lut
▪ śwgł, AAGn. CE42, s. 564-565, 1766 r. (dysydenci); Merczyng, Zbory, s. 164 (upadł w II połowie XVI wieku).
Sypniewo, w, poz
rzkat (diec. Poznań, arch. Poznań, dek. Czarnków)
▪ śwpom, pr, Św. Trójca, par. Nadarzyce, Litak 1996, s. 282.
Sypniewo Włościańskie (Sypniewo, Grodzisko), w, maz
rzkat (diec. Płock, arch. Pułtusk, dek. Maków Mazowiecki)
▪ śwpom, dr, Wawrzyniec M, par. Gąsewo, Litak 1996, s. 273.
Sypniewo, zob. Sypniewo Włościańskie, w, maz
Syrniki, zob. Serniki, w, lub
Szabasówka, zob. Szabastówka, w, brac
Szabastówka (Szabasówka), w, brac
grkat (diec. Kijów-Wilno, arch. Kijów, dek. Żywotów)
▪ śwgł, dr, s, Jan Ew, Kołbuk 1998, s. 141 (przynależność dekanalna wątpliwa).
Szabelna, w, brac
grkat (diec. Kijów-Wilno, arch. Kijów, dek. Kalnik)
▪ śwpom, s, Socjografia, s. 53; SGKP. XI, s. 753 (jako cerkiew filialna).
Szabelniki, w, kij
grkat (diec. Kijów-Wilno, arch. Kijów)
▪ śwgł, dr, k, Eliasz Pr, Kołbuk 1998, s. 141.
Szack, w, rus
grkat (diec. Chełm, arch. Chełm, dek. Luboml)
▪ śwgł, dr, k, NarNMP, Kołbuk 1998, s. 302.
Szade, w, rus
grkat (diec. Przemyśl, dek. Mokrzany)
▪ śwgł, dr, s, NarNMP, Budzyński, Ludność, II, s. 349; Kołbuk 1998, s. 253.
Szadek (Stary Szadek, Podgórze), m, sier
rzkat (diec. Gniezno, arch. Uniejów, dek. Szadek)
▪ śwgł, mr, k, WnNMP, Jakub W Ap, Litak 1996, s. 202.
▪ śwpom, dr, k, Idzi O, par. Szadek, Litak 1996, s. 202 (Stary Szadek).
▪ śwpom, dr, kłs, Św. Trójca, Boże Ciało, Hipolit M, Leonard O, par. Szadek, Litak 1996, s. 202.
Szadłowice, w, in
rzkat (diec. Włocławek, arch. Kruszwica, dek. Gniewkowo)
▪ śwgł, dr, d, Bartłomiej Ap, Litak 1996, s. 335.
Szadurów, zob. Szenderów, w, brac
Szaflary, w, kr
rzkat (diec. Kraków, arch. Nowy Sącz, dek. Nowy Targ)
▪ śwpom, dr, d, Bartłomiej, Andrzej AAp, par. Nowy Targ, Litak 1996, s. 240.
Szajno, w, woł
grkat (diec. Włodzimierz, arch. Włodzimierz)
▪ śwgł, dr, s, OpNMP, Kołbuk 1998, s. 322; Skoczylas, Religia ta kultura, s. 58, 1715 r. (dek. Kowel).
Szalewo, zob. Szalowa, w, kr
Szalijówka (Szymówka), w, kij
grkat (diec. Kijów-Wilno, arch. Kijów, dek. Wołodarka)
▪ śwgł, s, Św. Trójca, Socjografia, s. 157; Pochilewicz, s. 234.
Szalijówka, zob. Szapijówka, w, kij
Szalmia (Schalmey), w, war
rzkat (diec. Warmia, dek. Braniewo)
▪ śwgł, mr, d, Jerzy, Walenty MM, Litak 1996, s. 409.
Szalowa (Szalewo), w, kr
rzkat (diec. Kraków, arch. Wojnicz, dek. Bobowa)
▪ śwgł, dr, s, Św. Trójca, Michał A, Litak 1996, s. 254.
Szamotuły, m, poz
rzkat (diec. Poznań, arch. Poznań, dek. Oborniki)
▪ śwgł, mr, kol, Stanisław Bp, Litak 1996, s. 283.
▪ śwpom, pr, Marcin Bp, par. Szamotuły, Litak 1996, s. 283 (Stare Miasto).
▪ śwpom, Reformaci, zak, Św. Krzyż, Litak 1996, s. 529.
▪ śwpom, dr, s, Św. Duch, par. Szamotuły, Litak 1996, s. 283.
mojż
▪ śwgł, Liczba głów, s. 391, 1765 r.; AAP. AV31, s. 1088, 1778 r. („proseucha").
Szamrajówka, w, kij
grkat (diec. Kijów-Wilno, arch. Kijów, dek. Wołodarka)
▪ śwgł, dr, s, OpNMP, Kołbuk 1998, s. 141; Socjografia, s. 157.
Szandra (Futerka, Futor), w, kij
grkat (diec. Kijów-Wilno, arch. Kijów, dek. Moszny)
▪ śwgł, dr, k, Michał A, Kołbuk 1998, s. 141; Socjografia, s. 139 (prawdopodobnie jako Futerka, patronat Stanisława Poniatowskiego, bratanka Stanisława Augusta).
Szandraki, zob. Sandraki, w, pod
Szandrowiec, w, rus
grkat (diec. Przemyśl, dek. Żukotyn)
▪ śwgł, dr, s, Michał A, Budzyński, Ludność, II, s. 349; Kołbuk 1998, s. 271.
Szandyrów, zob. Szenderów, w, brac
Szaniec, w, san
rzkat (diec. Kraków, arch. Wiślica Pr, dek. Kije)
▪ śwgł, mr, s, WnNMP, Św. Krzyż, Trzej Królowie, Jan Ch, Jan Ew, Stanisław, Marcin BBp, Maria Magdalena, Katarzyna PM, Litak 1996, s. 250.
▪ śwpom, Kameduli, zak, Józef, Litak 1996, s. 514.
Szapijówka (Szalijówka), w, kij
grkat (diec. Kijów-Wilno, arch. Kijów, dek. Wołodarka)
▪ śwgł, dr, s, ZmPańskie, Kołbuk 1998, s. 141 (przynależność dekanalna wątpliwa).
Szara Wola (Szarowola), w, beł
grkat (diec. Chełm, arch. Bełz, dek. Tomaszów)
▪ śwgł, dr, s, WnPańskie, Kołbuk 1998, s. 310.
Szaradowo, w, gn
rzkat (diec. Gniezno, arch. Gniezno, dek. Łekno)
▪ śwgł, mr, s, Mikołaj Bp, Litak 1996, s. 171.
Szarapaniecka Słobódka (Słobódka Szarpaniecka, Szarapanówka), w, brac
grkat (diec. Kijów-Wilno, arch. Kijów, dek. Komargród)
▪ śwgł, dr, s, OpNMP, Kołbuk 1998, s. 116; Socjografia, s. 56 (podaje cerwie we wsiach Szarpanówka i Szarpanówka Stara).
Szarapanówka (Szarpanówka, Szarpanówka Stara), w, brac
grkat (diec. Kijów-Wilno, arch. Kijów, dek. Komargród)
▪ śwgł, dr, s, OpNMP, Kołbuk 1998, s. 141 (Szarpanówka); Socjografia, s. 56 (podaje cerwie we wsiach Szarpanówka i Szarpanówka Stara).
Szarapanówka, zob. Szarapaniecka Słobódka, w, brac
Szarawka, m, pod
grkat (diec. Lwów, arch. Kamieniec Podolski, dek. Zińków)
▪ śwgł, dr, s, NarNMP, Kołbuk 1998, s. 235 (kam); Skoczylas, Oficjalat Kamieniec Podolski, s. 100.
rzkat (diec. Kamieniec Podolski, dek. Satanów)
▪ śwgł, Dominikanie, mr, d, zak, ZwNMP, Litak 1996, s. 369.
mojż
▪ śwgł, Liczba głów, s. 401, 1765 r. (kahał); AJZR. 5.2, s. 453, 1784 r.
Szarki, w, pod
grkat (diec. Lwów, arch. Bar, dek. Bar)
▪ śwgł, dr, k, Michał A, Kołbuk 1998, s. 235 (kam); Skoczylas, Oficjalat Bar, s. 9.

Szarki (Szarkowka), w, kij
grkat (diec. Kijów-Wilno, arch. Kijów, dek. Bohusław)
▪ śwgł, dr, s, Konstantyn i Helena, Kołbuk 1998, s. 141; Socjografia, s. 109 (Szarkowka).
Szarkowka, zob. Szarki, w, kij
Szarłajówka, w, woł
grkat (diec. Łuck)
▪ śwgł, dr, s, Michał A, Kołbuk 1998, s. 292; Kondratiuk, Dżereła z istorii, 1791-1792 r. (dek. Teofilpol).
Szarmowka, zob. Szyrmówka, w, brac
Szarogrodzka Słobódka (Szarogródka, Szarogród, Słobódka Szarogrodzka), w, pod
grkat (diec. Lwów, arch. Bar, dek. Szarogród)
▪ śwgł, dr, s, Św. Trójca, Kołbuk 1998, s. 234 (Słobódka Szarogrodzka); Skoczylas, Oficjalat Bar, s. 40 (m Szarogród „na Przedmieściu").
▪ śwgł, dr, s, NarNMP, Kołbuk 1998, s. 234 (Słobódka Szarogrodzka); Skoczylas, Oficjalat Bar, s. 40 (m Szarogród „na Przedmieściu").
Szarogród, m, pod
grkat (diec. Lwów, arch. Bar, dek. Szarogród)
▪ śwgł, Bazylianie, mr, s, zak, Jan Ch, Kołbuk 1998, s. 235 (kam); Skoczylas, Oficjalat Bar, s. 40.
▪ śwgł, dr, s, Michał A, Skoczylas, Oficjalat Bar, s. 40.
rzkat (diec. Kamieniec Podolski, dek. Szarogród)
▪ śwgł, Jezuici, mr, s, zak, Florian M, Litak 1996, s. 370.
mojż
▪ śwgł, mr, Liczba głów, s. 401, 1765 r.; AJZR. 5.2, s. 448, 1784 r.; IJCP. US Commission No. UA01250101; A. Sokolova, V. Dymshits, Stone synagogues of the sixteenth-eighteenth century in the Ukraine and Byelorussia (dostęp: http://judaica.spb.ru/artcl/a6/archsyn_e.shtml, 30.01.2006).
Szarogród, zob. Hibalówka, w, pod
Szarogród, zob. Szarogrodzka Słobódka, w, pod
Szarogródka, zob. Szarogrodzka Słobódka, w, pod
Szarowola, zob. Szara Wola, w, beł
Szarpanówka Stara, zob. Szarapanówka, w, brac
Szarpanówka, zob. Szarapanówka, w, brac
Szarpańce, w, beł
grkat (diec. Chełm, arch. Bełz, dek. Tartaków)
▪ śwgł, dr, s, OpNMP, Kołbuk 1998, s. 309.
Szarwark (Wola Szarwark), w, san
rzkat (diec. Kraków, arch. Tarnów Pr, dek. Tarnów)
▪ śwpom, mr, par. Dąbrowa Tarnowska, Litak 1996, s. 250.
Szaryn, w, brac
grkat (diec. Kijów-Wilno, arch. Kijów, dek. Hołowanieskie)
▪ śwgł, dr, s, Jan Ew, Kołbuk 1998, s. 141; Socjografia, s. 39.
Szatawa, m, pod
grkat (diec. Lwów, arch. Kamieniec Podolski, dek. Kamieniec Podolski)
▪ śwgł, dr, s, WnNMP, Kołbuk 1998, s. 235 (kam); Skoczylas, Oficjalat Kamieniec Podolski, s. 72.
mojż
▪ śwgł, Liczba głów, s. 401, 1765 r.; AJZR. 5.2, s. 159, 1765 r.
Szaulicha, zob. Szawulicha, m, brac
Szawałd (Schadwalde), w, malb
rzkat (diec. Chełmno, arch. Malbork, dek. Nowy Staw)
▪ śwpom, dr-mr, Katarzyna PM, par. Lasowice Wielkie, Litak 1996, s. 165.
lut
▪ śwgł, Rhesa II, s. 207, 1834 r. (pastorzy od 1590); Die kirchliche Organisation um 1785.
Szawule, zob. Szawulicha, m, brac
Szawulicha (Szaulicha, Szawule), m, brac
grkat (diec. Kijów-Wilno, arch. Kijów, dek. Sokołówka)
▪ śwgł, dr, k, Michał A, Kołbuk 1998, s. 141 (kij); Socjografia, s. 75 (Szawule, patronat Onufrego Bierzyńskiego, starosty szawuliskiego); Krykun, s. 103.
Sząbruk (Schönbrück), w, war
rzkat (diec. Warmia, dek. Olsztyn)
▪ śwgł, mr, d, Mikołaj Bp, Jan Ew, Litak 1996, s. 413.
Szczasnówka, zob. Szczosnówka, w, woł
Szczawin, w, łęcz
rzkat (diec. Gniezno, arch. Łęczyca, dek. Zgierz)
▪ śwgł, dr, k, Stanisław Bp, Litak 1996, s. 195.
Szczawin Kościelny, w, raw
rzkat (diec. Poznań, arch. Warszawa, dek. Gąbin)
▪ śwpom, Reformaci, zak, NawNMP, Litak 1996, s. 529.
Szczawne, w, rus
grkat (diec. Przemyśl, dek. Krosno)
▪ śwgł, dr, s, WnNMP, Budzyński, Ludność, II, s. 349; Kołbuk 1998, s. 251.
Szczawnica Wyżna (Szczawnica), w, kr
rzkat (diec. Kraków, arch. Nowy Sącz, dek. Nowy Targ)
▪ śwpom, dr, k, Wojciech Bp, par. Krościenko, Litak 1996, s. 240 (Szczawnica).
Szczawnica, zob. Szczawnica Wyżna, w, kr
Szczawnik, w, kr
grkat (diec. Przemyśl, dek. Muszyna)
▪ śwgł, dr, d, Demetriusz M, Kołbuk 1998, s. 255; Budzyński, Ludność, II, s. 349.
Szczaworyż (Szczaworzysz), w, san
rzkat (diec. Kraków, arch. Wiślica Pr, dek. Kije)
▪ śwgł, mr, s, Jakub W Ap, Litak 1996, s. 250.
Szczaworzysz, zob. Szczaworyż, w, san
Szczebrzeszyn, m, rus
grkat (diec. Chełm, arch. Chełm, dek. Szczebrzeszyn)
▪ śwgł, mr, s, WnNMP, Mapa diecezji chełmskiej i bełskiej, 1782 r.; Kołbuk 1998, s. 303; Gil, Chełmska diecezja, mapa.
rzkat (diec. Chełm, dek. Zamość)
▪ śwgł, s, Mikołaj Bp, Litak 1996, s. 366.
▪ śwpom, Franciszkanie konwentualni, zak, Jakub W Ap, Litak 1996, s. 509.
▪ śwpom, kłs, Św. Duch, par. Szczebrzeszyn, Litak 1996, s. 366.
▪ śwpom, Leonard O, par. Szczebrzeszyn, Litak 1996, s. 366.
mojż
▪ śwgł, AAL. Rep60 A158, s. 514, 517, 1712 r.; APL. Ch780, k. 20, 1721 r. (kahał); AAL. Rep60 A154, k. 323, 1727 r.; AAL. Rep60 A158, s. 516-517, 1742 r (kahał); AAL. Rep60 A157, s. 954, ok. 1750 r.; Liczba głów, s. 398, 1765 r. (kahał);APL. Ch820, k. 67v-68, 1779 r. (kahał); APL. Ch818, s. 116, 1782 r. (kahał); EJCP VII, s. 577-580.
Szczebrzusz, w, san
rzkat (diec. Kraków, arch. Wiślica Pr, dek. Pacanów)
▪ śwpom, dr, Jan Ch, par. Pacanów, Litak 1996, s. 251.
Szczedrowa (Szczodrowa), w, pod
grkat (diec. Lwów, arch. Bar, dek. Latyczów)
▪ śwgł, dr, k, Jan Ew, Kołbuk 1998, s. 235 (kam); Skoczylas, Oficjalat Bar, s. 17.
Szczeglice, w, san
rzkat (diec. Kraków, arch. Sandomierz, dek. Połaniec)
▪ śwgł, mr, s, Jerzy M, Litak 1996, s. 248.
Szczehlijówka (Szczyglejówka), w, kij
grkat (diec. Kijów-Wilno, arch. Kijów, dek. Chodorków)
▪ śwgł, dr, s, Demetriusz M, Kołbuk 1998, s. 141; Socjografia, s. 112.

Szczekiczyn, w, woł
grkat (diec. Łuck)
▪ świgł, dr, s, Michał A, Kołbuk 1998, s. 292.
Szczekociny (Nawsie), m, kr
rzkat (diec. Kraków, arch. Pilica Pr, dek. Lelów)
▪ świgł, mr, s, Bartłomiej Ap, Litak 1996, s. 245.
▪ świpom, dr, Jan N, par. Szczekociny, Litak 1996, s. 246.
▪ świpom, dr, Sebastian M, par. Szczekociny, Litak 1996, s. 246; Materiały, s. 197 ((Nawsie).
mojż
▪ świgł, AKMK. AV32, s. 629, 1748 r.; Spis żydów, s. 418, 420, 1765 r. (kahał); Liczba głów, s. 393, 1765 r.
Szczeniów, zob. Zabrodzie, w, kij
Szczepanki, w, che
rzkat (diec. Chełmno, arch. Chełmno, dek. Łasin)
▪ świpom, mr, k, Wawrzyniec M, par. Łasin, Litak 1996, s. 161.
Szczepankowo, w, maz
rzkat (diec. Płock, arch. Pułtusk, dek. Łomża)
▪ świgł, Benedyktyni, mr, d, obsł. zak, Wojciech Bp, Małgorzata PM, Litak 1996, s. 272, 493 (parafia administrowana przez benedyktynów z Pułtuska).
Szczepanowice (Jodłówka), w, san
kalw
▪ świgł, dr, Kumor, Prepozytura, t. 12, s. 230, 1719, 1808 r. (pomyłkowo luteranie); Kriegseisen, Ewangelicy, s. 60-61; Merczyng, Zbory i senatorowie, s. 200-201.
rzkat (diec. Kraków, arch. Tarnów Pr, dek. Tarnów)
▪ świgł, dr, s, Mikołaj Bp, Litak 1996, s. 249.
Szczepanowo, w, gn
rzkat (diec. Gniezno, arch. Gniezno, dek. Żnin)
▪ świgł, dr, d, Bartłomiej Ap, Litak 1996, s. 175.
Szczepanów, w, kr
rzkat (diec. Kraków, arch. Wojnicz, dek. Wojnicz)
▪ świgł, mr, s, Maria Magdalena, Litak 1996, s. 256.
▪ świpom, dr, Stanisław Bp, par. Szczepanów, Litak 1996, s. 257.
Szczepanów, w, rus
grkat (diec. Lwów, arch. Brzeżany, dek. Kozłów)
▪ świgł, dr, s, OfNMP, Budzyński, Struktura, s. 137; Kołbuk 1998, s. 174 (dek. Brzeżany, Sobór Jana Ch); Duh, Pawlyszyn, Spis parafii 1782 r.; Skoczylas, Oficjalat Brzeżany, s. 76.
Szczepiatyn, w, beł
grkat (diec. Chełm, arch. Bełz, dek. Uhnów)
▪ świgł, dr, s, Św. Trójca, Kołbuk 1998, s. 310.
Szczepietówka, zob. Szepiłówka, w, brac
Szczepłoty, w, beł
grkat (diec. Przemyśl, dek. Lubaczów)
▪ świgł, Bazylianie, dr, s, zak, WnPańskie, Budzyński, Ludność, II, s. 349; Kołbuk 1998, s. 252, 352 (wezwanie cerkwi zakonnej identyczne, prawdopodobnie ta sama świątynia).
Szczerbaczyńce, w, kij
grkat (diec. Kijów-Wilno, arch. Kijów, dek. Lisianka)
▪ świgł, dr, s, Mikołaj Bp, Kołbuk 1998, s. 141 (prawdopodobnie w dekanacie Lisianka).
Szczerbanie, w, pod
grkat (diec. Lwów, arch. Bar, dek. Międzyboż)
▪ świgł, dr, s, Prakseda PM, Kołbuk 1998, s. 235 (kam); Skoczylas, Oficjalat Bar, s. 21.
Szczerbanówka, w, rus
grkat (diec. Przemyśl, dek. Krosno)
▪ świgł, dr, s, OpNMP, Budzyński, Ludność, II, s. 350; Kołbuk 1998, s. 251.
Szczerbowce (Szczerbowiec), w, pod
grkat (diec. Lwów, arch. Bar, dek. Snitków)
▪ świgł, dr, s, Św. Trójca, Kołbuk 1998, s. 235 (kam, OpNMP); Skoczylas, Oficjalat Bar, s. 32.
Szczerbowiec, zob. Szczerbowce, w, pod
Szczerców, m, sier
rzkat (diec. Gniezno, arch. Uniejów, dek. Szadek)
▪ świgł, dr, k, NarNMP, Litak 1996, s. 202.
▪ świpom, dr, Barbara PM, par. Szczerców, Litak 1996, s. 202.
Szczerzec, m, rus
grkat (diec. Lwów, arch. Lwów, dek. Szczerzec)
▪ świgł, mr, k, Św. Trójca, Kołbuk 1998, s. 192 (s); Skoczylas, Oficjalat Lwów, s. 151.
▪ świgł, mr, k, NarNMP, Kołbuk 1998, s. 192 (s); Skoczylas, Oficjalat Lwów, s. 151 („Nagórna").
rzkat (diec. Lwów, arch. Żółkiew, dek. Gródek Jagielloński)
▪ świgł, mr, k, Stanisław Bp, Litak 1996, s. 379.
mojż
▪ świgł, dr, AALw. AV4, k. 4v, 15v, 1763-1767 r. (schola iudeorum); Liczba głów, s. 396, 1765 r.; Żydzi ziemi lwowskiej, s. 374, 1765 r. (kahał z parafią); EJCP II, s. 520-521.
Szczerzec, w, beł
grkat (diec. Przemyśl, dek. Lubaczów)
▪ świgł, dr, s, PKrzyża Św, Budzyński, Ludność, II, s. 350; Kołbuk 1998, s. 252.
Szczesnopol, w, brac
grkat (diec. Kijów-Wilno, arch. Kijów, dek. Targowica)
▪ świgł, s, Socjografia, s. 77.
Szczetowce, zob. Szczytowce, w, pod
Szczodrohoszcze, w, rus
grkat (diec. Chełm, arch. Chełm, dek. Ratno)
▪ świgł, dr, k, PKrzyża Św, Kołbuk 1998, s. 302.
Szczodrowa, zob. Szczedrowa, w, pod
Szczodrowo, w, pom
rzkat (diec. Włocławek, arch. Gdańsk, dek. Tczew)
▪ świpom, dr, k, Szymon i Juda Tadeusz AAp, par. Skarszewy, Litak 1996, s. 342.
Szczosnówka (Szczasnówka), w, woł
grkat (diec. Łuck)
▪ świgł, dr, s, Mikołaj Bp, Kołbuk 1998, s. 292 (Szczastnówka); Kondratiuk, Dżereła z istorii, 1791-1792 r. (dek. Ożohowce).
Szczucin, w, san
rzkat (diec. Kraków, arch. Kraków, dek. Opatowiec)
▪ świgł, mr, s, Maria Magdalena, Litak 1996, s. 224.
Szczuczyn, m, maz
rzkat (diec. Płock, arch. Pułtusk, dek. Wąsosz)
▪ świpom, Pijarzy, mr, k, zak, Imię NMP, par. Wąsosz, Litak 1996, s. 276.
mojż
▪ świgł, Liczba głów, s. 405, 1765 r. (parafia czyli przykahałek, do kahału tykocińskiego); Fijałkowski, Kultura i sztuka religijna Żydów na Mazowszu, s. 155; EJCP. IV, s. 445-448 (niezależna gmina od ok. 1820 r.).
Szczuczynka, zob. Czuczynka, w, kij
Szczuczyńce, w, brac
grkat (diec. Kijów-Wilno, arch. Kijów, dek. Krasne)
▪ świgł, dr, s, WnNMP, Kołbuk 1998, s. 141; Socjografia, s. 59.
Szczuka, w, che
rzkat (diec. Płock, arch. Dobrzyń, dek. Górzno)
▪ świgł, mr, k, Fabian, Sebastian MM, Roch W, Litak 1996, s. 262.

Szczurowa, w, san
rzkat (diec. Kraków, arch. Wojnicz, dek. Wojnicz)
▪ śwgł, dr, d, Bartłomiej Ap, Litak 1996, s. 257.
Szczurowce, w, brac
grkat (diec. Kijów-Wilno, arch. Kijów, dek. Niemirów)
▪ śwgł, dr, k, NarNMP, Kołbuk 1998, s. 141; Socjografia, s. 63.
Szczurowce, w, woł
grkat (diec. Łuck)
▪ śwgł, dr, s, Michał A, Kołbuk 1998, s. 292.
Szczurowce Małe, zob. Szczurowczyki, w, woł
Szczurowczyki (Szczurowce Małe), w, woł
grkat (diec. Łuck)
▪ śwgł, dr, s, OpNMP, Kołbuk 1998, s. 292.
Szczurowice, m, beł
grkat (diec. Chełm, arch. Bełz, dek. Szczurowice)
▪ śwgł, dr, k, PKrzyża Św, Kołbuk 1998, s. 309.
rzkat (diec. Łuck, arch. Łuck, dek. Krzemieniec)
▪ śwgł, mr, k, Św. Trójca, Litak 1996, s. 390.
mojż
▪ śwgł, Liczba głów, s. 402, 1765 r.
Szczury, w, kal
rzkat (diec. Gniezno, arch. Kalisz, dek. Kalisz)
▪ śwgł, dr, s, Michał A, Litak 1996, s. 176.
Szczuryn, zob. Szczurzyn, w, woł
Szczurzyn (Szczuryn), w, woł
grkat (diec. Włodzimierz, arch. Włodzimierz)
▪ śwgł, Kołbuk 1998, s. 322.
Szczutków, w, beł
grkat (diec. Przemyśl, dek. Lubaczów)
▪ śwgł, dr, d, Demetriusz M, Budzyński, Ludność, II, s. 350; Kołbuk 1998, s. 252.
Szczutowo, w, in
rzkat (diec. Płock, arch. Płock, dek. Sierpc)
▪ śwgł, dr, d-s, Maria Magdalena, Litak 1996, s. 269.
Szczutowo (Ossutowo), w, in
rzkat (diec. Płock, arch. Dobrzyń, dek. Górzno)
▪ śwpom, dr, Stanisław Bp, par. Górzno, Litak 1996, s. 262.
Szczyglejówka, zob. Szczehlijówka, w, kij
Szczyrzyc, w, kr
rzkat (diec. Kraków, arch. Kraków, dek. Dobczyce)
▪ śwpom, Cystersi, zak, Stanisław Bp, Litak 1996, s. 500.
Szczyrzyc, zob. Góra Św. Jana, w, kr
Szczytno, w, pom
rzkat (diec. Gniezno, arch. Kamień, dek. Człuchów)
▪ śwpom, dr, k, Jakub W Ap, par. Przechlewo, Litak 1996, s. 182.
Szczytowce (Szczetowce), w, pod
grkat (diec. Lwów, arch. Kamieniec Podolski, dek. Bilcze)
▪ śwgł, dr, s, WnPańskie, Kołbuk 1998, s. 235 (kam); Skoczylas, Oficjalat Kamieniec Podolski, s. 43.
Szczyty, w, sier
rzkat (diec. Gniezno, arch. Uniejów, dek. Brzeźnica)
▪ śwpom, dr, s, Wszyscy Św, par. Działoszyn, Litak 1996, s. 199.
Szczyty-Dzięciołowo, w, podl
grkat (diec. Włodzimierz, arch. Brześć, dek. Bielsk Podlaski)
▪ śwgł, Wereda, Unicka diecezja, s. 23.
Szczytyń, w, rus
grkat (diec. Chełm, arch. Chełm, dek. Ratno)
▪ śwgł, dr, s, PPańskie, Kołbuk 1998, s. 302.
Szebnie, w, san
rzkat (diec. Kraków, arch. Wojnicz, dek. Jasło)
▪ śwgł, dr, s, Marcin Bp, Litak 1996, s. 254.
Szebutyńce (Szybutyńce), w, pod
grkat (diec. Lwów, arch. Bar, dek. Sokolec)
▪ śwgł, dr, s, NarNMP, Skoczylas, Oficjalat Bar, s. 36.
Szechynie, w, rus
grkat (diec. Przemyśl, dek. Przemyśl)
▪ śwgł, dr, k, PPańskie, Budzyński, Ludność, II, s. 350; Kołbuk 1998, s. 259.
Szelechowska Słobódka, w, pod
grkat (diec. Lwów, arch. Bar, dek. Bar)
▪ śwgł, dr, k, Jan Ew, Kołbuk 1998, s. 235 (kam); przynależność dekanalna wątpliwa.
Szelechów, w, pod
grkat (diec. Lwów, arch. Bar, dek. Bar)
▪ śwgł, dr, k, WnNMP, Kołbuk 1998, s. 235 (kam, Jan Ew); Skoczylas, Oficjalat Bar, s. 9.
Szelejewo, w, poz
rzkat (diec. Poznań, arch. Śrem, dek. Śrem)
▪ śwpom, mr, s, NMP, par. Strzelce Wielkie, Litak 1996, s. 296.
Szelepa, zob. Szelepucha, w, kij
Szelepucha (Szelepa), w, kij
grkat (diec. Kijów-Wilno, arch. Kijów, dek. Moszny)
▪ śwgł, dr, s, Michał A, Kołbuk 1998, s. 141; Socjografia, s. 140 (Szelepa).
Szeleściany, w, pod
grkat (diec. Lwów, arch. Bar, dek. Sokolec)
▪ śwgł, dr, s, Demetriusz M, Skoczylas, Oficjalat Bar, s. 36.
Szelków Nowy (Szelków), w, maz
rzkat (diec. Płock, arch. Pułtusk, dek. Maków Mazowiecki)
▪ śwgł, dr, d, Szymon i Juda Tadeusz AAp, Hieronim Bp, Litak 1996, s. 273.
Szelków Stary (Święta Rozalia, Słojki, Szelków), w, maz
rzkat (diec. Płock, arch. Pułtusk, dek. Maków Mazowiecki)
▪ śwpom, dr, s, Rozalia P, par. Szelków, Litak 1996, s. 273 (Szelków).
Szelków, zob. Szelków Nowy, w, maz
Szelków, zob. Szelków Stary, w, maz
Szelpachówka (Szołpachówka), w, brac
grkat (diec. Kijów-Wilno, arch. Kijów, dek. Teplik)
▪ śwgł, dr, s, WnNMP, Kołbuk 1998, s. 141; Socjografia, s. 80.
Szelpaki, w, woł
grkat (diec. Łuck)
▪ śwgł, dr, s, Jerzy M, Kołbuk 1998, s. 292.
Szelwów, w, woł
grkat (diec. Łuck)
▪ śwgł, dr, s, OpNMP, Kołbuk 1998, s. 292.
Szelwów, w, woł
grkat (diec. Włodzimierz, arch. Włodzimierz)
▪ śwgł, Kołbuk 1998, s. 322; Skoczylas, Religia ta kultura, s. 65, 1715 r. (dek. Torczyn).
Szełudki, zob. Szołudki, w, brac
Szembark, zob. Szymbark, w, pom
Szemborowo, w, kal
rzkat (diec. Gniezno, arch. Gniezno, dek. Słupca)
▪ śwgł, dr, k, Urszula PM i Tow, Litak 1996, s. 172.
Szembruk (Schönbrük), w, che
rzkat (diec. Chełmno, arch. Chełmno, dek. Łasin)
▪ śwgł, dr, k, Bartłomiej Ap, Litak 1996, s. 161.
mojż
▪ śwgł, Liczba głów, s. 395 (funkcjonowanie kahału w II połowie XVIII wieku wątpliwe); Acta Congressus, s. LXXIX (kahał), 1767 r.

Szemud (Szynwald), w, pom
rzkat (diec. Włocławek, arch. Gdańsk, dek. Gdańsk)
▪ świpom, dr, k, Mikołaj Bp, par. Kielno, Litak 1996, s. 338.
Szenderów (Szadurów, Szandyrów), w, brac
grkat (diec. Kijów-Wilno, arch. Kijów, dek. Winnica)
▪ świgł, dr, s, NarNMP, Kołbuk 1998, s. 141; Socjografia, s. 87 (prawdopodobnie jako Szadurów).
Szenderówka, w, pod
grkat (diec. Lwów, arch. Bar, dek. Szarogród)
▪ świgł, dr, s, Michał A, Kołbuk 1998, s. 235 (kam); Skoczylas, Oficjalat Bar, s. 40.
Szenderówka (Szenderyjówka), m, kij
grkat (diec. Kijów-Wilno, arch. Kijów, dek. Korsuń)
▪ świgł, dr, s, WnNMP, Kołbuk 1998, s. 141; Socjografia, s. 132 (Szenderyjówka, cerkiew w apostazji).
Szenderyjówka, zob. Szenderówka, m, kij
Szepel, w, woł
grkat (diec. Łuck)
▪ świgł, Kołbuk 1998, s. 292; Skoczylas, Religia ta kultura, s. 65, 1715 r. (diec. Włodzimierz, dek. Torczyn).
Szepelicze, zob. Szepielicze Nowe, w, kij
Szepetówka, m, woł
grkat (diec. Łuck)
▪ świgł, dr, s, Michał A, Kołbuk 1998, s. 292.
mojż
▪ świgł, Liczba głów, s. 400, 1765 r.; AJZR. 5.2, s. 103, 1765 r.; IJCP. US Commission No. UA22080101.
Szepetówka, zob. Szepiłówka, w, brac
Szepetyn, w, woł
grkat (diec. Łuck)
▪ świgł, dr, s, WnPańskie, Kołbuk 1998, s. 292.
Szepielicze Nowe (Szepielicze, Szepelicze), w, kij
grkat (diec. Kijów-Wilno, arch. Kijów, dek. Czarnobyl)
▪ świgł, dr, d, NarNMP, Kołbuk 1998, s. 141; Socjografia, s. 117 (Szepelicze).
Szepielicze Stare, w, kij
grkat (diec. Kijów-Wilno, arch. Kijów, dek. Czarnobyl)
▪ świgł, Pochilewicz, s. 133.
Szepielicze, zob. Szepielicze Nowe, w, kij
Szepijówka (Szypijówka, Szyszówka), w, brac
grkat (diec. Kijów-Wilno, arch. Kijów, dek. Pików)
▪ świgł, dr, s, Michał A, Kołbuk 1998, s. 141; Socjografia, s. 65.
Szepiłówka (Szczepietówka, Szepetówka), w, brac
grkat (diec. Kijów-Wilno, arch. Kijów, dek. Targowica)
▪ świgł, dr, s, Demetriusz M, Kołbuk 1998, s. 141; Socjografia, s. 78 (Szepetówka).
▪ świgł, Socjografia, s. 78 (Szepetówka).
Szepinki, zob. Szypinki, w, pod
Szepszynka, zob. Łukaszówka, w, brac
Szeptyce, w, rus
grkat (diec. Przemyśl, dek. Sądowa Wisznia)
▪ świgł, dr, s, WnNMP, Budzyński, Ludność, II, s. 350; Kołbuk 1998, s. 263.
Szermówka, zob. Szyrmówka, w, brac
Szeroka Grobla (Grobla), w, pod
grkat (diec. Lwów, arch. Bar, dek. Latyczów)
▪ świgł, dr, k, WnPańskie, Kołbuk 1998, s. 235 (kam); Skoczylas, Oficjalat Bar, s. 17.
Szerszelówka, zob. Szerszeniowce, w, pod
Szerszeniowce (Szerszelówka), w, pod
grkat (diec. Lwów, arch. Kamieniec Podolski, dek. Bilcze)
▪ świgł, dr, s, PPańskie, Kołbuk 1998, s. 235 (kam); Skoczylas, Oficjalat Kamieniec Podolski, s. 43.
Szersznie, w, pod
grkat (diec. Lwów, arch. Bar, dek. Bar)
▪ świgł, dr, d, NarNMP, Skoczylas, Oficjalat Bar, s. 9.
Szersznie (Szersznie, k. Radomyśla), w, kij
grkat (diec. Kijów-Wilno, arch. Kijów, dek. Czerniachów)
▪ świgł, dr, s, PKrzyża Św, Kołbuk 1998, s. 141; Socjografia, s. 119.
Szersznie (Szersznie, k. Winnicy), w, brac
grkat (diec. Kijów-Wilno, arch. Kijów, dek. Woronowica)
▪ świgł, dr, s, PKrzyża Św, Kołbuk 1998, s. 141; Socjografia, s. 89.
Szersznie, k. Radomyśla, zob. Szersznie, w, kij
Szersznie, k. Winnicy, zob. Szersznie, w, brac
Szerszyńce (Szyrszyńce), w, brac
grkat (diec. Kijów-Wilno, arch. Kijów, dek. Raszków)
▪ świgł, mr, s, Michał A, Kołbuk 1998, s. 141; Socjografia, s. 72.
Szerzyny, w, kr
rzkat (diec. Kraków, arch. Wojnicz, dek. Biecz)
▪ świgł, dr, s, Wszyscy Św, Litak 1996, s. 253.
Szesteryńce (Szesterzynka), w, kij
grkat (diec. Kijów-Wilno, arch. Kijów, dek. Lisianka)
▪ świgł, dr, s, Jerzy M, Kołbuk 1998, s. 141; Socjografia, s. 135 (Szesterzynka).
Szesterzynka, zob. Szesteryńce, w, kij
Szestowce, zob. Szustowce, w, pod
Szeszerowice, w, rus
grkat (diec. Przemyśl, dek. Sądowa Wisznia)
▪ świgł, dr, d, ZmPańskie, Budzyński, Ludność, II, s. 351; Kołbuk 1998, s. 263.
Szeszory, w, rus
grkat (diec. Lwów, arch. Halicz, dek. Kosów)
▪ świgł, dr, k, Prakseda PM, Kołbuk 1998, s. 208 (dek. Kołomyja); Duh, Pawlyszyn, Spis parafii 1782 r. (Eustachy M); Skoczylas, Oficjalat Halicz, s. 28.
Szewelówka, w, rus
grkat (diec. Lwów, arch. Halicz, dek. Żuków)
▪ świgł, Jerzy M, Kołbuk 1998, s. 219; Skoczylas, Niedatowanyj rejestr, s. 579 (dek. Kołomyja); Duh, Pawlyszyn, Spis parafii 1782 r. (pomija tę cerkiew).
Szewna, w, san
rzkat (diec. Kraków, arch. Kielce Pr, dek. Kunów)
▪ świgł, mr, d, Mikołaj Bp, Litak 1996, s. 215.
Szewnia (Szewnia Dolna), w, rus
grkat (diec. Chełm, arch. Chełm, dek. Szczebrzeszyn)
▪ świgł, dr, s, Michał A, Kołbuk 1998, s. 303; student.wszia.edu.pl/~mariuszz/Html/Miejsc_rst.htm (9.10.2003).
Szewnia Dolna, zob. Szewnia, w, rus
Szkalmierz, zob. Skalbmierz, m, kr
Szkaradowo, w, poz
rzkat (diec. Poznań, arch. Śrem, dek. Krobia)
▪ świgł, dr, s, Marcin Bp, Litak 1996, s. 293.
Szkarawa, zob. Szkarówka, w, kij
Szkarówka (Szkarawa), w, kij
grkat (diec. Kijów-Wilno, arch. Kijów, dek. Białacerkiew)
▪ świgł, dr, s, ZDucha Św., Kołbuk 1998, s. 122; Socjografia, s. 104 (Szkarawa).
Szkarówka Wielka (Szkarówka), w, woł
grkat (diec. Łuck)
▪ świgł, dr, Demetriusz M, Kołbuk 1998, s. 292 (Szkarówka); Kondratiuk, Dżereła z istorii, 1791-1792 r. (dek. Łabuń).
Szkarówka, zob. Szkarówka Wielka, w, woł

Szklanów, w, san
rzkat (diec. Kraków, arch. Wiślica Pr, dek. Pacanów)
▪ świpom, mr, kłs, Zofia M, par. Stopnica, Litak 1996, s. 251.
Szklary, w, rus
grkat (diec. Przemyśl, dek. Jaśliska)
▪ świgł, dr, d, Mikołaj Bp, Budzyński, Ludność, II, s. 351; Kołbuk 1998, s. 249.
Szkło, w, rus
grkat (diec. Przemyśl, dek. Jaworów)
▪ świgł, dr, k, Prakseda PM, Budzyński, Ludność, II, s. 351; Kołbuk 1998, s. 250.
Szkopy, w, podl
grkat (diec. Włodzimierz, arch. Brześć, dek. Drohiczyn)
▪ świgł, dr, s, Św. Trójca, Kołbuk 1998, s. 315.
Szkrobotówka, w, woł
grkat (diec. Łuck)
▪ świgł, dr, s, Demetriusz M, Kołbuk 1998, s. 292; Kondratiuk, Dżereła z istorii, 1791-1792 r. (dek. Jampol).
Szlachcińce, w, woł
grkat (diec. Łuck)
▪ świgł, mr, s, Św. Trójca, Kołbuk 1998, s. 193 (rus, lw, dek. Tarnopol); Duh, Pawlyszyn, Spis parafii 1782 r. (pomija tę parafię); Skoczylas, Oficjalat Brzeżany, s. 85-89 (pomija tę parafię); Skoczylas, Generalne wizytacje, s. 362 (lw, dek. Zbaraż); Budzyński, Kresy, I, s. 300 (łuc, dek. Zbaraż), mapa 26.
Szlachowa (Szlakowa), w, brac
grkat (diec. Kijów-Wilno, arch. Kijów, dek. Teplik)
▪ świgł, dr, s, Michał A, Kołbuk 1998, s. 141; Socjografia, s. 80 (Szlakowa).
Szlachowa, zob. Szlakowa, w, brac
Szlachtowa, w, kr
grkat (diec. Przemyśl, dek. Muszyna)
▪ świgł, dr, s, OpNMP, Kołbuk 1998, s. 255; Budzyński, Ludność, II, s. 351.
Szlakowa (Szlachowa), w, brac
grkat (diec. Kijów-Wilno, arch. Kijów, dek. Bałta)
▪ świgł, dr, s, NarNMP, Kołbuk 1998, s. 141; Socjografia, s. 51.
Szlakowa, zob. Szlachowa, w, brac
Szlasy-Lipno, zob. Lipno, w, maz
Szlatyn, w, beł
grkat (diec. Chełm, arch. Bełz, dek. Tomaszów)
▪ świgł, dr, s, Prakseda PM, Kołbuk 1998, s. 310.
Szlichtyczków, zob. Szlichtyngowa, m, poz
Szlichtyngowa (Szlichtyczków, Schlichtinsheim), m, poz
lut
▪ świgł, Ehrhardt III.1, s. 242-243, 1645, 1783 r.; Werner, Geschichte der evangelischen Parochien, s. 341-346; Merczyng, Zbory, s. 164.
mojż
▪ świgł, Liczba głów, s. 391, 1765 r. (Szlichtyczków); IJCP. US Commission No. POCE00305.
Szliszkowce (Sliszkowce), w, pod
grkat (diec. Lwów, arch. Bar, dek. Mohylów)
▪ świgł, dr, s, NarNMP, Kołbuk 1998, s. 236 (kam); Skoczylas, Oficjalat Bar, s. 25.
Szliszkowiecka Słobódka (Słoboda Sliszkowska), w, pod
grkat (diec. Lwów, arch. Bar, dek. Mohylów)
▪ świgł, dr, s, Prakseda PM, Kołbuk 1998, s. 236 (kam); Skoczylas, Oficjalat Bar, s. 25.
Szmańkowce, w, rus
grkat (diec. Lwów, arch. Brzeżany, dek. Czortków)
▪ świgł, dr, d, Kosma i Damian MM, Kołbuk 1998, s. 175.
Szmańkowczyki, w, rus
grkat (diec. Lwów, arch. Brzeżany, dek. Czortków)
▪ świgł, dr, s, Jerzy M, Kołbuk 1998, s. 175; Duh, Pawlyszyn, Spis parafii 1782 r.; Skoczylas, Oficjalat Brzeżany, s. 66.
Szmezdrowo (Schlemsdorf), w, poz
lut
▪ świgł, Thomas, Altes und Neues, s. 119, 1750 r.; AAP. AV33, k. 477, 1778 r. (dysydenci, „fanum"); Merczyng, Zbory, s. 164.
Szmitków, w, beł
grkat (diec. Chełm, arch. Bełz, dek. Bełz)
▪ świgł, dr, s, PPańskie, Kołbuk 1998, s. 306.
Szmyrki, w, woł
grkat (diec. Łuck)
▪ świgł, dr, s, Michał A, Kołbuk 1998, s. 292.
Sznyrów, w, rus
grkat (diec. Łuck)
▪ świgł, dr, s, WnPańskie, Kołbuk 1998, s. 292.
Szołomienice (Szołomieńce), w, rus
grkat (diec. Przemyśl, dek. Gródek Jagielloński)
▪ świgł, dr, s, Michał A, Budzyński, Ludność, II, s. 351; Kołbuk 1998, s. 247 (Szołomieńce).
Szołomieńce, zob. Szołomienice, w, rus
Szołomyja, w, rus
grkat (diec. Lwów, arch. Lwów, dek. Bóbrka)
▪ świgł, dr, s, Eliasz Pr, Kołbuk 1998, s. 173; Duh, Pawlyszyn, Spis parafii 1782 r. (dek. Gliniany); Skoczylas, Oficjalat Lwów, s. 110.
Szołpachówka, zob. Szelpachówka, w, brac
Szołudki (Szełudki), w, brac
grkat (diec. Kijów-Wilno, arch. Kijów, dek. Niemirów)
▪ świgł, s, NPNMP, Kołbuk 1998, s. 141; Socjografia, s. 63; SGKP. XII, s. 17 (wezwanie z 1790 r.).
Szonowa, zob. Sieniawa, w, poz
Szonowo, zob. Kraśniewo, w, malb
Szotromińce, zob. Szutromińce, w, pod
Szóstka, w, podl
grkat (diec. Włodzimierz, arch. Brześć, dek. Mielnik)
▪ świgł, dr, s, NarNMP, Kołbuk 1998, s. 317.
Szpanów, w, woł
grkat (diec. Łuck)
▪ świgł, dr, s, Barbara PM, Kołbuk 1998, s. 292; Kondratiuk, Dżereła z istorii, 1791-1792 r. (dek. Horyńgród).
rzkat (diec. Łuck, arch. Łuck, dek. Dubno)
▪ świgł, s, Piotr i Paweł AAp, Litak 1996, s. 389.
Szpetal Górny (Szpetal), w, in
rzkat (diec. Włocławek, arch. Włocławek, dek. Bobrowniki)
▪ świgł, dr, s, Gotard Bp, Litak 1996, s. 342 (Szpetal).
Szpetal, zob. Szpetal Górny, w, in
Szpiczynce, zob. Spiczyńce, w, kij
Szpiczyńce Wielkie, zob. Spiczyńce, w, pod
Szpiczyńce, zob. Spiczyńce Małe, w, pod
Szpiczyńce, zob. Spiczyńce, m, brac
Szpikłosy (Szpikołosy), w, rus
grkat (diec. Lwów, arch. Brzeżany, dek. Pomorzany)
▪ świgł, dr, s, OfNMP, Kołbuk 1998, s. 186 (Szpikołosy).
Szpikołosy, w, beł
grkat (diec. Chełm, arch. Chełm, dek. Horodło)
▪ świgł, dr, s, NarPańskie, Kołbuk 1998, s. 299.
Szpikołosy, w, woł
grkat (diec. Chełm, arch. Bełz, dek. Tartaków)
▪ świgł, dr, s, OfNMP, Kołbuk 1998, s. 309 (beł).

Szpikołosy, w, woł
grkat (diec. Łuck)
▪ śwgł, dr, s, WnPańskie, Kołbuk 1998, s. 292.
Szpikołosy, zob. Szpikłosy, w, rus
Szpików, w, brac
grkat (diec. Kijów-Wilno, arch. Kijów, dek. Krasne)
▪ śwgł, s, Socjografia, s. 59.
▪ śwgł, dr, s, OpNMP, Kołbuk 1998, s. 141; Socjografia, s. 59; SGKP. XII, s. 29 (NPNMP w 1767 r.).
Szpików, zob. Sadki Szpikowskie, w, brac
Szpitki (Szpytki), w, kij
grkat (diec. Kijów-Wilno, arch. Kijów, dek. Chwastów)
▪ śwgł, dr, s, NarNMP, Kołbuk 1998, s. 141; Socjografia, s. 126.
Szpoła, m, kij
grkat (diec. Kijów-Wilno, arch. Kijów)
▪ śwgł, dr, s, Mikołaj Bp, Kołbuk 1998, s. 141; Socjografia, s. 11 (mapka, stolica dekanatu w 1782 r.).
▪ śwgł, dr, s, Św. Trójca, Kołbuk 1998, s. 141; Socjografia, s. 11 (mapka, stolica dekanatu w 1782 r.).
Szprudowo, w, pom
rzkat (diec. Włocławek, arch. Gdańsk, dek. Gniew)
▪ świpom, mr, k, Szymon i Juda Tadeusz AAp, par. Lignowy, Litak 1996, s. 338.
Szpytki, zob. Szpitki, w, kij
Szreniawa (Śrzeniawa), w, kr
rzkat (diec. Kraków, arch. Kraków, dek. Skała)
▪ śwgł, dr, s, NarNMP, Litak 1996, s. 227.
Szreńsk, m, pł
rzkat (diec. Płock, arch. Płock, dek. Szreńsk)
▪ śwgł, mr, s, Wojciech Bp, Wszyscy Św, Litak 1996, s. 270.
▪ świpom, dr, Stanisław Bp, par. Szreńsk, Litak 1996, s. 270.
▪ świpom, mr, Wojciech Bp, par. Szreńsk, Litak 1996, s. 270.
▪ świpom, dr, s, Barbara PM, par. Szreńsk, Litak 1996, s. 270.
mojż
▪ śwgł, dr, MZP3, s. 266, 306, 1775 r. (bożnica); ADS. D156, k. 332, 1742 r.; IJCP. US Commission No. POCE000380.
Szropy (Schroop), w, malb
rzkat (diec. Chełmno, arch. Malbork, dek. Sztum)
▪ świpom, pr, Piotr i Paweł AAp, par. Kalwa, Litak 1996, s. 165.
Szrubków, zob. Srubków, w, pod
Szteblau, zob. Zblewo, w, pom
Sztum (Stuhm), m, malb
rzkat (diec. Chełmno, arch. Malbork, dek. Sztum)
▪ śwgł, mr, k, Anna, Litak 1996, s. 165.
lut
▪ śwgł, ADPel. C67, s. 341, 1795 r. (świątynia i duchowny); Rhesa II, s. 248, 1834 r. (przywilej Zygmunta Augusta z 1570 roku dla gminy ewangelickiej); Die kirchliche Organisation um 1785.
Sztumska Wieś (Stuhmsdorf), w, malb
rzkat (diec. Chełmno, arch. Malbork, dek. Sztum)
▪ świpom, pr, PKrzyża Św, par. Sztum, Litak 1996, s. 165.
Sztuń, w, rus
grkat (diec. Chełm, arch. Chełm, dek. Luboml)
▪ śwgł, dr, s, Jan Ew, Kołbuk 1998, s. 302.
Szubie Stawy, zob. Stawy Szubine, w, kij
Szubin, m, gn
rzkat (diec. Gniezno, arch. Gniezno, dek. Łekno)
▪ śwgł, mr, s, Marcin Bp, Litak 1996, s. 171.
▪ świpom, dr, Małgorzata PM, par. Szubin, Litak 1996, s. 172.
Szubina Grobla, zob. Szubówka, w, kij
Szubina Hrebla, zob. Szubówka, w, kij
Szubinostawka, zob. Stawy Szubine, w, kij
Szubków, w, woł
grkat (diec. Łuck)
▪ śwgł, dr, s, OpNMP, Kołbuk 1998, s. 292.
Szubotow, zob. Subotów, w, rus
Szubówka (Szubina Hrebla, Szubina Grobla), w, kij
grkat (diec. Kijów-Wilno, arch. Kijów, dek. Bohusław)
▪ śwgł, dr, k, Jerzy M, Kołbuk 1998, s. 141; Socjografia, s. 109 (Szubina Grobla, patronat Stanisława Rzewuskiego, chorążego Wielkiego Księstwa Litewskiego).
Szukajwoda (Szukaywoda), w, brac
grkat (diec. Kijów-Wilno, arch. Kijów, dek. Granów)
▪ śwgł, dr, s, Michał A, Kołbuk 1998, s. 141; Socjografia, s. 33.
Szukaywoda, zob. Szukajwoda, w, brac
Szulajki, w, kij
grkat (diec. Kijów-Wilno, arch. Kijów, dek. Cudnów)
▪ śwgł, dr, s, Jan Ew, Kołbuk 1998, s. 141; Socjografia, s. 114; Wizytacje generalne, s. 317.
Szulaki (Śnieżne Szulaki), w, brac
grkat (diec. Kijów-Wilno, arch. Kijów, dek. Tetyjów)
▪ śwgł, dr, s, Demetriusz M, Kołbuk 1998, s. 141; Socjografia, s. 83.
Szulhanówka (Sulhanówka), w, pod
grkat (diec. Lwów, arch. Kamieniec Podolski, dek. Jagielnica)
▪ śwgł, dr, s, Michał A, Kołbuk 1998, s. 236 (kam); Skoczylas, Oficjalat Kamieniec Podolski, s. 61.
Szumbar, m, woł
grkat (diec. Łuck)
▪ śwgł, dr, s, Łukasz Ew, Kołbuk 1998, s. 292 (wieś).
rzkat (diec. Łuck, arch. Łuck, dek. Krzemieniec)
▪ śwgł, dr, s, Św. Trójca, Litak 1996, s. 390.
Szumiacz, w, rus
grkat (diec. Przemyśl, dek. Wysocko)
▪ śwgł, dr, k, ZwNMP, Budzyński, Ludność, II, s. 352; Kołbuk 1998, s. 269.
Szumiłów, w, brac
grkat (diec. Kijów-Wilno, arch. Kijów, dek. Berszada)
▪ śwgł, dr, s, Łukasz Ew, Kołbuk 1998, s. 141; Socjografia, s. 21.
Szumlany, w, rus
grkat (diec. Lwów, arch. Brzeżany, dek. Zawałów)
▪ śwgł, dr, s, Roman i Dawid MM, Kołbuk 1998, s. 196.
Szumowce, w, pod
grkat (diec. Lwów, arch. Kamieniec Podolski, dek. Proskurów)
▪ śwgł, dr, s, NarNMP, Kołbuk 1998, s. 236 (kam); Skoczylas, Oficjalat Kamieniec Podolski, s. 80.
Szumowo, zob. Szumowo-Góra, w, maz
Szumowo-Góra (Szumowo), w, maz
rzkat (diec. Płock, arch. Pułtusk, dek. Ostrów Mazowiecka)
▪ śwgł, dr, s, NawNMP, Litak 1996, s. 274.
Szumsk, m, woł
grkat (diec. Łuck)
▪ śwgł, mr, s, PPańskie, Kołbuk 1998, s. 292.
rzkat (diec. Łuck, arch. Łuck, dek. Zbaraż)
▪ śwgł, Franciszkanie konwentualni, mr, d, zak, NPNMP, Litak 1996, s. 393.
mojż
▪ śwgł, Liczba głów, s. 400, 1765 r.; AJZR. 5.2, s. 107, 1765 r.; IJCP. US Commission No. UA19070501.
Szumsk, w, kij
grkat (diec. Kijów-Wilno, arch. Kijów, dek. Żytomierz)
▪ śwgł, dr, s, NarNMP, Kołbuk 1998, s. 142 (NarPańskie); Socjografia, s. 161; Wizytacje generalne, s. 186.

Szumsko, w, san
rzkat (diec. Kraków, arch. Kielce Pr, dek. Bodzentyn)
▪ świgł, mr, s, Stanisław Bp, Litak 1996, s. 214.
Szunki (Szuńki), w, woł
grkat (diec. Łuck)
▪ świgł, dr, s, Kosma i Damian MM, Kołbuk 1998, s. 292.
Szuńki, zob. Szunki, w, woł
Szuparka, w, pod
grkat (diec. Lwów, arch. Kamieniec Podolski, dek. Bilcze)
▪ świgł, dr, s, Św. Trójca, Skoczylas, Oficjalat Kamieniec Podolski, s. 43.
▪ świgł, dr, s, OpNMP, Kołbuk 1998, s. 236 (kam); Skoczylas, Oficjalat Kamieniec Podolski, s. 43.
Szupiki, w, kij
grkat (diec. Kijów-Wilno, arch. Kijów, dek. Bohusław)
▪ świgł, dr, s, ZmPańskie, Kołbuk 1998, s. 142 (prawdopodobnie w dekanacie Bohusław).
Szustowce (Szestowce), w, pod
grkat (diec. Lwów, arch. Kamieniec Podolski, dek. Skała)
▪ świgł, dr, d, NarNMP, Kołbuk 1998, s. 236 (kam); Skoczylas, Oficjalat Kamieniec Podolski, s. 89.
Szuszkowa, zob. Suszkówka, w, brac
Szutkowce, zob. Sutkowce, w, pod
Szutkówka, zob. Suszkówka, w, brac
Szutniowce (Szytniowce, Żytniowce), w, pod
grkat (diec. Lwów, arch. Kamieniec Podolski, dek. Kamieniec Podolski)
▪ świgł, dr, s, PPańskie, Kołbuk 1998, s. 236 (kam); Skoczylas, Oficjalat Kamieniec Podolski, s. 72.
Szutromińce (Szotromińce), w, pod
grkat (diec. Lwów, arch. Kamieniec Podolski, dek. Czerwonogród)
▪ świgł, dr, s, Mikołaj Bp, Kołbuk 1998, s. 236 (kam); Skoczylas, Oficjalat Kamieniec Podolski, s. 51.
Szwaczówka (Krasne, Szwaycowka), w, brac
grkat (diec. Kijów-Wilno, arch. Kijów, dek. Krasne)
▪ świgł, s, Socjografia, s. 59; Kołbuk 1998, s. 116 (prawdopodobnie jedna z cerkwi wymieniona w Krasnem - OpNMP, Św. Trójca, WnNMP lub ZmPańskie); SGKP. IV, s. 625; XII, s. 84 (przedmieście Krasnego).
Szwajkowce, w, rus
grkat (diec. Lwów, arch. Brzeżany, dek. Czortków)
▪ świgł, dr, s, PKrzyża Św, Kołbuk 1998, s. 175.
Szwajkówka (Szwejkówka, Szwaykówka), w, kij
grkat (diec. Kijów-Wilno, arch. Kijów, dek. Berdyczów)
▪ świgł, dr, s, NarNMP, Kołbuk 1998, s. 142; Socjografia, s. 102 (Szwaykówka).
Szwarcenowo (Schwartzenhoff), w, che
rzkat (diec. Chełmno, arch. Chełmno, dek. Nowemiasto)
▪ świgł, dr, k, Mikołaj Bp, Litak 1996, s. 161.
Szwaycowka, zob. Szwaczówka, w, brac
Szwaykówka, zob. Szwajkówka, w, kij
Szwecja, w, poz
rzkat (diec. Poznań, arch. Poznań, dek. Czarnków)
▪ świpom, pr, NMP, par. Nadarzyce, Litak 1996, s. 282.
Szwejków, w, rus
grkat (diec. Lwów, arch. Brzeżany, dek. Zarwanica)
▪ świgł, dr, s, Demetriusz M, Kołbuk 1998, s. 195; Skoczylas, Oficjalat Brzeżany, s. 96.
Szwejkówka, zob. Szwajkówka, w, kij
Szwelice, w, maz
rzkat (diec. Płock, arch. Pułtusk, dek. Maków Mazowiecki)
▪ świgł, dr, d, Wawrzyniec M, Litak 1996, s. 273.
Szybalin, w, rus
grkat (diec. Lwów, arch. Brzeżany, dek. Brzeżany)
▪ świgł, dr, s, ZmPańskie, Kołbuk 1998, s. 174.
Szybenna, w, woł
grkat (diec. Łuck)
▪ świgł, dr, s, OpNMP, Kołbuk 1998, s. 292; Kondratiuk, Dżereła z istorii, 1791-1792 r. (dek. Ożohowce).
Szybenne, w, kij
grkat (diec. Kijów-Wilno, arch. Kijów, dek. Dymir)
▪ świgł, dr, d, OpNMP, Kołbuk 1998, s. 142; Socjografia, s. 122.
Szybutyńce, zob. Szebutyńce, w, pod
Szychińce, zob. Szyińce, w, pod
Szychowice, w, rus
grkat (diec. Chełm, arch. Chełm, dek. Hrubieszów)
▪ świgł, dr, s, Mikołaj Bp, Kołbuk 1998, s. 299 (beł).
Szydłowce, w, pod
grkat (diec. Lwów, arch. Kamieniec Podolski, dek. Husiatyn)
▪ świgł, dr, s, Mikołaj Bp, Kołbuk 1998, s. 236 (kam); Skoczylas, Oficjalat Kamieniec Podolski, s. 58; Duh, Pawlyszyn, Spis parafii 1782 r. (Jan Ew).
Szydłowiec, m, san
rzkat (diec. Kraków, arch. Kielce Dz, dek. Radom)
▪ świgł, mr, s, Zygmunt Kr, Litak 1996, s. 212.
▪ świpom, dr, kłs, Św. Duch, Anna, par. Szydłowiec, Litak 1996, s. 213.
mojż
▪ świgł, AKMK. AV38, k. 94v, 1748 r.; Liczba głów, s. 394, 1765 r.; Acta Congressus (mapa); EJCP. VII, s. 557-561; IJCP. US Commission No. POCE00062; Muszyńska, Żydzi, s. 54.
Szydłowo, w, pł
rzkat (diec. Płock, arch. Płock, dek. Mława)
▪ świgł, dr, s, Maria Magdalena, Litak 1996, s. 266.
Szydłowo (Biała Góra), w, poz
rzkat (diec. Poznań, arch. Poznań, dek. Czarnków)
▪ świpom, pr, Jan Ch, NMP, par. Piła, Litak 1996, s. 282 (wezwanie ołtarza, w XIX w. Jakub W Ap).
Szydłów, m, san
rzkat (diec. Kraków, arch. Wiślica Pr, dek. Pacanów)
▪ świgł, mr, k, Władysław Kr, Litak 1996, s. 251.
▪ świpom, mr, d, kłs, Św. Duch, par. Szydłów, Litak 1996, s. 251.
▪ świpom, dr, Leonard O, par. Szydłów, Litak 1996, s. 251.
▪ świpom, mr, UJ, Wszyscy Św, par. Szydłów, Litak 1996, s. 251.
mojż
▪ świgł, mr, Wiśniowski, Prepozytura, s. 119-120, 1722, 1727, 1748 r.; Liczba głów, s. 394, 1765 r.; IJCP. US Commission No. POCE000304; Acta Congressus (mapa); Muszyńska, Żydzi, s. 76; A. Penkalla, Synagoga i gmina w Szydłowie, Biuletyn ŻIH, 1982, nr 1-2, s. 57-70; Szydłów (dostęp: http://www.izrael.badacz.org/zydzi_w_polsce/katalog_synagogi_swietokrzyz_szydlow.html, 14.09.2004).
Szyińce (Szychińce), w, pod
grkat (diec. Lwów, arch. Bar, dek. Bar)
▪ świgł, dr, k, NarNMP, Kołbuk 1998, s. 236 (kam, s); Skoczylas, Oficjalat Bar, s. 9.
Szyk, w, kr
rzkat (diec. Kraków, arch. Kraków, dek. Dobczyce)
▪ świgł, dr, s, Stanisław Bp, Litak 1996, s. 219.
Szyły (Szyły, k. Łanowcy), w, woł
grkat (diec. Łuck)
▪ świgł, dr, s, NarNMP, Kołbuk 1998, s. 292.

Szyły (Szyły, k. Zbaraża), w, woł
grkat (diec. Łuck)
▪ śwgł, dr, s, Św. Trójca, Kołbuk 1998, s. 292.
Szyły, k. Łanowcy, zob. Szyły, w, woł
Szyły, k. Zbaraża, zob. Szyły, w, woł
Szymanowice, w, kal
rzkat (diec. Gniezno, arch. Kalisz, dek. Pleszew)
▪ śwgł, dr, s, Jan Ch, Litak 1996, s. 177.
Szymanów, w, raw
rzkat (diec. Poznań, arch. Warszawa, dek. Sochaczew)
▪ śwpom, mr, d, WnNMP, par. Wiskitki, Litak 1996, s. 304.
Szymanówka, w, brac
grkat (diec. Kijów-Wilno, arch. Kijów, dek. Hajsyn)
▪ śwgł, dr, s, Michał A, Kołbuk 1998, s. 142 (przynależność dekanalna wątpliwa).
Szymbark, w, kr
rzkat (diec. Kraków, arch. Wojnicz, dek. Biecz)
▪ śwgł, dr, s, Wojciech Bp, Litak 1996, s. 253.
Szymbark (Szembark, Schönberg), w, pom
lut
▪ śwgł, ADPel. G63a, s. 115, 1766 r.; ADPel. G63b, k. 54v, 1766 r. (kaplica); ADPel. G69, k. 228, 236, 1780 r.; Klemp, Protestanci, mapa; Die kirchliche Organisation um 1785.
Szymkowce, w, woł
grkat (diec. Lwów, arch. Brzeżany, dek. Tarnopol)
▪ śwgł, dr, s, Prakseda PM, Kołbuk 1998, s. 292 (łuc); Budzyński, Struktura, s. 139.
Szymkowce (Szymkowce, k.Ostroga), w, woł
grkat (diec. Łuck)
▪ śwgł, dr, s, OpNMP, Kołbuk 1998, s. 292.
Szymkowce, k.Ostroga, zob. Szymkowce, w, woł
Szymówka, zob. Szalijówka, w, kij
Szynwald, zob. Szemud, w, pom
Szynwałd, w, san
rzkat (diec. Kraków, arch. Tarnów Pr, dek. Tarnów)
▪ śwgł, dr, s, Wszyscy Św, Litak 1996, s. 249.
Szynwałd (Schönwald), w, che
rzkat (diec. Chełmno, arch. Chełmno, dek. Łasin)
▪ śwgł, mr, d, NarNMP, Litak 1996, s. 161.
Szynych (Dębień, Schöneich), w, che
rzkat (diec. Chełmno, arch. Chełmno, dek. Chełmno)
▪ śwgł, mr, mk, Mikołaj Bp, Litak 1996, s. 158.
Szypijówka, zob. Szepijówka, w, brac
Szypinki (Szepinki), w, pod
grkat (diec. Lwów, arch. Bar, dek. Kopajgród)
▪ śwgł, dr, k, PKrzyża Św, Skoczylas, Oficjalat Bar, s. 13.
Szypowce, w, pod
grkat (diec. Lwów, arch. Kamieniec Podolski, dek. Bilcze)
▪ śwgł, dr, s, Michał A, Kołbuk 1998, s. 236 (kam); Skoczylas, Oficjalat Kamieniec Podolski, s. 43.
Szyrmówka (Szermówka, Szarmowka), w, brac
grkat (diec. Kijów-Wilno, arch. Kijów, dek. Białołówka)
▪ śwgł, dr, s, NarNMP, Kołbuk 1998, s. 142; Socjografia, s. 106 (Szarmowka).
Szyrszyńce, zob. Szerszyńce, w, brac
Szyszki, w, maz
rzkat (diec. Płock, arch. Pułtusk, dek. Pułtusk)
▪ śwgł, dr, d, Bartłomiej Ap, Litak 1996, s. 274.
Szyszkowce, w, pod
grkat (diec. Lwów, arch. Kamieniec Podolski, dek. Bilcze)
▪ śwgł, dr, s, Mikołaj Bp, Kołbuk 1998, s. 236 (kam); Skoczylas, Oficjalat Kamieniec Podolski, s. 43.
Szyszkowce, w, pod
grkat (diec. Lwów, arch. Kamieniec Podolski, dek. Gródek)
▪ śwgł, dr, s-k, Skoczylas, Oficjalat Kamieniec Podolski, s. 54.
Szyszkowce, w, rus
grkat (diec. Lwów, arch. Lwów, dek. Złoczów)
▪ śwgł, dr, s, Sobór Michała A, Kołbuk 1998, s. 198 (Michał A); Skoczylas, Oficjalat Lwów, s. 154.
Szyszówka, zob. Szepijówka, w, brac
Szytniowce, zob. Szutniowce, w, pod

Ś

Ściana, w, brac
grkat (diec. Kijów-Wilno, arch. Kijów, dek. Komargród)
▪ śwgł, dr, s, Mikołaj Bp, Kołbuk 1998, s. 142; Socjografia, s. 56.
Ścianka, w, rus
grkat (diec. Lwów, arch. Halicz, dek. Tłumacz)
▪ śwgł, dr, s, NarNMP, Budzyński, Struktura, s. 135; Kołbuk 1998, s. 175 (dek. Buczacz); Duh, Pawlyszyn, Spis parafii 1782 r.
Ścianka, w, rus
grkat (diec. Lwów, arch. Lwów, dek. Gołogóry)
▪ śwgł, dr, s, ZmPańskie, Kołbuk 1998, s. 179 (d); Skoczylas, Oficjalat Lwów, s. 125.
Śćmielów, zob. Ćmielów, m, san
Ślady, zob. Śledzie, w, brac
Śledzianów, w, podl
rzkat (diec. Łuck, arch. Brześć, dek. Drohiczyn)
▪ śwgł, mr, s, Piotr i Paweł AAp, Litak 1996, s. 383.
Śledzie, w, pod
grkat (diec. Lwów, arch. Bar, dek. Mohylów)
▪ śwgł, dr, s, PKrzyża Św, Kołbuk 1998, s. 236 (kam); Skoczylas, Oficjalat Bar, s. 25.
Śledzie (Ślady, Sledy), w, brac
grkat (diec. Kijów-Wilno, arch. Kijów, dek. Krasne)
▪ śwgł, dr, s, Sobór Michała A, Kołbuk 1998, s. 142; Socjografia, s. 59.
Ślemień, w, kr
rzkat (diec. Kraków, arch. Kraków, dek. Żywiec)
▪ śwgł, dr, s, Jan Ch, Litak 1996, s. 231.
Ślepczyce, w, kij
grkat (diec. Kijów-Wilno, arch. Kijów, dek. Radomyśl)
▪ śwpom, dr, Jan Ew, par. Kamienny Bród (k. Radomyśla), Kołbuk 1998, s. 151.
Ślesarówka, zob. Slusarówka, w, brac
Ślesin, m, kal
rzkat (diec. Gniezno, arch. Gniezno, dek. Sompolno)
▪ śwgł, mr, d, Mikołaj Bp, Litak 1996, s. 173.
Ślesin, w, gn
rzkat (diec. Gniezno, arch. Kamień, dek. Więcbork)
▪ śwgł, dr, s, Mikołaj Bp, Litak 1996, s. 184.
Śleszyn (Sołek), w, łęcz
rzkat (diec. Gniezno, arch. Łęczyca, dek. Kutno)
▪ śwgł, mr, s, Mikołaj Bp, Litak 1996, s. 192.

Ślęcin, w, kr
rzkat (diec. Kraków, arch. Kraków, dek. Jędrzejów)
▪ śwpom, dr, s, Maria Magdalena, par. Nagłowice, Litak 1996, s. 220.
Ślipcze, w, beł
grkat (diec. Chełm, arch. Chełm, dek. Hrubieszów)
▪ śwgł, dr, s, Michał A, Kołbuk 1998, s. 299.
Śliwice, w, pom
rzkat (diec. Włocławek, arch. Gdańsk, dek. Świecie)
▪ śwgł, dr, k, Katarzyna PM, Litak 1996, s. 341.
Śliwki, w, rus
grkat (diec. Lwów, arch. Halicz, dek. Rożniatów)
▪ śwgł, dr, k, Mikołaj Bp, Kołbuk 1998, s. 212 (dek. Perehińsko); Skoczylas, Oficjalat Halicz, s. 35.
Śliwnica, w, rus
grkat (diec. Przemyśl, dek. Niżankowice)
▪ śwgł, dr, s, Prakseda PM, Budzyński, Ludność, II, s. 353; Kołbuk 1998, s. 256.
Śmiała, zob. Smiała, w, pod
Śmidyń, w, woł
grkat (diec. Włodzimierz, arch. Włodzimierz)
▪ śwgł, dr, s, PKrzyża Św, Kołbuk 1998, s. 322; Skoczylas, Religia ta kultura, s. 58, 1715 r. (dek. Kowel).
Śmieszkowo, w, poz
rzkat (diec. Poznań, arch. Śrem, dek. Wschowa)
▪ śwgł, mr, s, Andrzej Ap, Litak 1996, s. 296.
Śmigiel (Schmiegel), m, poz
rzkat (diec. Poznań, arch. Śrem, dek. Śmigiel)
▪ śwgł, mr, s, WnNMP, Jan Ch, Litak 1996, s. 295.
▪ śwpom, dr, s, kłs, Św. Duch, par. Śmigiel, Litak 1996, s. 295.
▪ śwpom, dr, Wit M, par. Śmigiel, Litak 1996, s. 295.
lut
▪ śwgł, AAP. AV33, k. 37v, 1777 r. (dysydenci, „fanum"); AAP. AV32, s. 1230, 1778 r.; Werner, Geschichte der evangelischen Parochien, s. 346-351; Merczyng, Zbory, s. 165.
mojż
▪ śwgł, AAP. AV33, k. 370, 1777 r. (szkoła na przemieściu); J. Pawicki, Z dziejów Śmigla (dostęp: http://www.ck.smigiel.pl, 10.02.2006).
Śmiła, zob. Smiła, m, kij
Śmiłowice, w, brzkuj
rzkat (diec. Włocławek, arch. Włocławek, dek. Kowal)
▪ śwgł, dr, k, Bartłomiej Ap, Litak 1996, s. 344.
Śmiłowo, w, gn
rzkat (diec. Gniezno, arch. Kamień, dek. Nakło)
▪ śwgł, dr, k, Małgorzata PM, Litak 1996, s. 183.
Śniadowo, w, maz
rzkat (diec. Płock, arch. Pułtusk, dek. Łomża)
▪ śwgł, dr, s, Jan Ch, Mikołaj Bp, Litak 1996, s. 272.
mojż
▪ śwpom, dr, Liczba głów, s. 405, 1765 r. (parafia czyli przykahałek, do kahału tykocińskiego); Verbin, Wooden synagogues, s. 6; Fijałkowski, Kultura i sztuka religijna Żydów na Mazowszu, s. 151 (bożnica ukończona prawdopodobnie w 1768 r.).
Śniatycze, w, rus
grkat (diec. Chełm, arch. Chełm, dek. Zamość)
▪ śwgł, dr, s, Jan Ew, Kołbuk 1998, s. 305 (beł); Jabłonowski, Ziemie ruskie, nr 2 (beł); Janeczek, Osadnictwo, s. 383; Gil, Prawosławna eparchia, mapa.
Śniatyn, m, rus
grkat (diec. Lwów, arch. Halicz, dek. Śniatyn)
▪ śwgł, dr, k, Michał A, Kołbuk 1998, s. 214 (s); Skoczylas, Oficjalat Halicz, s. 37 (miejska).
▪ śwgł, dr, k, WnPańskie, Kołbuk 1998, s. 214; Skoczylas, Oficjalat Halicz, s. 37 (przedmiejska).
▪ śwgł, dr, k, Prakseda PM, Kołbuk 1998, s. 214; Skoczylas, Oficjalat Halicz, s. 37 (przedmiejska).
▪ śwgł, dr, k, OpNMP, Skoczylas, Niedatowanyj rejestr, s. 579; Duh, Pawlyszyn, Spis parafii 1782 r.; Skoczylas, Oficjalat Halicz, s. 37 (przedmiejska).
▪ śwgł, dr, k, Św. Trójca, Kołbuk 1998, s. 214; Skoczylas, Oficjalat Halicz, s. 37 (przedmiejska).
▪ śwgł, dr, k, WnNMP, Skoczylas, Niedatowanyj rejestr, s. 579; Duh, Pawlyszyn, Spis parafii 1782 r.; Skoczylas, Oficjalat Halicz, s. 37 (przedmiejska).
rzkat (diec. Baków)
▪ śwgł, dr, s, WnNMP, Litak 1996, s. 360.
▪ śwpom, Dominikanie, zak, WnNMP, Litak 1996, s. 505.
ormkat (diec. Lwów)
▪ śwgł, dr, mk, WnNMP, Kołbuk 1998, s. 345; Barącz, Rys dziejów ormiańskich, s. 165-167; Stopka, Ormianie, s. 128.
mojż
▪ śwgł, Liczba głów, s. 398, 1765 r.; Spis Żydów i Karaitów, s. 26, 1765 r.; IJCP. US Commission No. UA08270101.
Śniatyn, zob. Mikulińce, w, rus
Śniatynka, w, rus
grkat (diec. Przemyśl, dek. Drohobycz)
▪ śwgł, dr, s, Mikołaj Bp, Budzyński, Ludność, II, s. 353; Kołbuk 1998, s. 246.
Śnieciska, w, kal
rzkat (diec. Poznań, arch. Poznań, dek. Środa)
▪ śwgł, dr, d, Marcin Bp, Litak 1996, s. 286.
Śnietnica, w, kr
grkat (diec. Przemyśl, dek. Muszyna)
▪ śwgł, dr, d, Demetriusz M, Kołbuk 1998, s. 255; Budzyński, Ludność, II, s. 353.
Śnieżki, zob. Snieżki, w, kij
Śnieżne Szulaki, zob. Szulaki, w, brac
Średnia, w, rus
grkat (diec. Przemyśl, dek. Pruchnik)
▪ śwgł, dr, s, Anna, Budzyński, Ludność, II, s. 354; Kołbuk 1998, s. 257.
Średnia Wieś, w, rus
grkat (diec. Przemyśl, dek. Baligród)
▪ śwgł, dr, s, Bazyli W, Budzyński, Ludność, II, s. 354; Kołbuk 1998, s. 240.
rzkat (diec. Przemyśl, arch. Brzozów, dek. Sanok)
▪ śwpom, dr, s, par. Hoczew, Litak 1996, s. 398.
Średnie Wielkie, zob. Serednie Wielkie, w, rus
Śrem, m, poz
rzkat (diec. Poznań, arch. Śrem, dek. Śrem)
▪ śwgł, mr, k, WnNMP, Litak 1996, s. 295.
▪ śwpom, mr, mk, kłs, Św. Duch, par. Śrem, Litak 1996, s. 296.
▪ śwpom, Klaryski, dr, d, zak, Św. Krzyż, par. Śrem, Litak 1996, s. 296, 508 (jako franciszkański), 536.
▪ śwpom, dr, Mikołaj Bp, par. Śrem, Litak 1996, s. 296.
▪ śwpom, Franciszkanie konwentualni, zak, NarNMP, Litak 1996, s. 508.
mojż
▪ śwgł, Liczba głów, s. 391, 1765 r.; AAP. AV32, s. 33, 1777 r.; IJCP. US Commission No. POCE000445.

Środa, m, kal
rzkat (diec. Poznań, arch. Poznań, dek. Środa)
▪ śwgł, mr, kol, WnNMP, Litak 1996, s. 286.
▪ śwpom, Dominikanie, zak, Św. Krzyż, Litak 1996, s. 503.
▪ śwpom, dr, d, Fabian, Sebastian MM, par. Środa, Litak 1996, s. 286.
▪ śwpom, dr, mk, Wszyscy Św, par. Środa, Litak 1996, s. 286.
▪ śwpom, dr, mk, kłs, Św. Duch, par. Środa, Litak 1996, s. 286.
▪ śwpom, dr-mr, mk, NPNMP, Idzi O, par. Środa, Litak 1996, s. 286.
Śródka, zob. Poznań, m, poz
Śródopolce (Śródpolce), w, beł
grkat (diec. Chełm, arch. Bełz, dek. Stojanów)
▪ śwgł, dr, s, NPNMP, Kołbuk 1998, s. 308 (Śródpolce).
Śródpolce, zob. Śródopolce, w, beł
Śrubków, zob. Srubków, w, pod
Śrzeniawa, zob. Szreniawa, w, kr
Św. Just, zob. Tęgoborze, w, kr
Światec, zob. Święciec, w, woł
Świątki (Heiligenthal), w, war
rzkat (diec. Warmia, dek. Dobre Miasto)
▪ śwgł, mr, d, Kosma i Damian MM, Litak 1996, s. 410.
Świątkowa Mała (Świątkówka), w, kr
grkat (diec. Przemyśl, dek. Dukla)
▪ śwgł, dr, s, Michał A, Kołbuk 1998, s. 246; Budzyński, Ludność, II, s. 354.
Świątkowa Wielka (Świątkowa), w, kr
grkat (diec. Przemyśl, dek. Biecz)
▪ śwgł, dr, k, Michał A, Kołbuk 1998, s. 241 (Świątkowa); Budzyński, Ludność, II, s. 354.
Świątkowa, zob. Świątkowa Wielka, w, kr
Świątkowice, w, sier
rzkat (diec. Gniezno, arch. Ter. wieluńskie, dek. Wieruszów)
▪ śwpom, dr, s, Jan Ch, par. Lututów, Litak 1996, s. 207.
Świątkowo, w, gn
rzkat (diec. Gniezno, arch. Gniezno, dek. Żnin)
▪ śwgł, dr, s, Św. Trójca, Litak 1996, s. 175.
Świątkówka, zob. Świątkowa Mała, w, kr
Świba, w, sier
rzkat (diec. Gniezno, arch. Ter. wieluńskie, dek. Wieruszów)
▪ śwpom, dr, Katarzyna PM, par. Wieruszów, Litak 1996, s. 207.
Świdnica, w, beł
grkat (diec. Przemyśl, dek. Jaworów)
▪ śwgł, dr, s, WnNMP, Budzyński, Ludność, II, s. 354; Kołbuk 1998, s. 250 (rus).
Świdnik, w, rus
grkat (diec. Przemyśl, dek. Stary Sambor)
▪ śwgł, dr, s, OpNMP, Budzyński, Ludność, II, s. 354; Kołbuk 1998, s. 266.
Świdniki, w, beł
grkat (diec. Chełm, arch. Chełm, dek. Chełm)
▪ śwgł, dr, s, Mikołaj Bp, Kołbuk 1998, s. 298.
Świdowa, w, pod
grkat (diec. Lwów, arch. Kamieniec Podolski, dek. Jagielnica)
▪ śwgł, dr, s, Mikołaj Bp, Kołbuk 1998, s. 236 (kam); Skoczylas, Oficjalat Kamieniec Podolski, s. 61.
Świdówek, w, kij
grkat (diec. Kijów-Wilno, arch. Kijów)
▪ śwgł, dr, s, OpNMP, Kołbuk 1998, s. 142; Pochilewicz, s. 614 (w dekanacie Moszny).
Świecie (Schwetz), m, pom
rzkat (diec. Włocławek, arch. Gdańsk, dek. Świecie)
▪ śwgł, mr, k, Stanisław Bp, Litak 1996, s. 341.
▪ śwpom, Bernardyni, zak, NPNMP, Litak 1996, s. 496.
lut
▪ śwgł, ADPel. G62, k. 51, 1766 r. (szkoła); Die kirchliche Organisation um 1785 (Bethaus).
Świeciechów (Świeciechów Poduchowny), w, lub
rzkat (diec. Kraków, arch. Zawichost, dek. Urzędów)
▪ śwgł, mr, d, Mikołaj Bp, Małgorzata PM, Litak 1996, s. 258.
▪ śwpom, mr, Antoni O, par. Świeciechów, Litak 1996, s. 259.
Świeciechów Poduchowny, zob. Świeciechów, w, lub
Świeczna, w, pod
grkat (diec. Lwów, arch. Bar, dek. Pilawa)
▪ śwgł, dr, k, NPNMP, Kołbuk 1998, s. 236 (kam, Poczęcie Anny); Skoczylas, Oficjalat Bar, s. 29.
Świedziebna, zob. Świedziebnia, w, in
Świedziebnia (Świedziebna), w, in
rzkat (diec. Płock, arch. Dobrzyń, dek. Górzno)
▪ śwgł, dr, s, Bartłomiej Ap, Litak 1996, s. 262.
Świekatowo, w, pom
rzkat (diec. Włocławek, arch. Gdańsk, dek. Świecie)
▪ śwgł, dr, d, Marcin Bp, Litak 1996, s. 341.
Świerczyn, w, brzkuj
rzkat (diec. Włocławek, arch. Włocławek, dek. Izbica Kujawska)
▪ śwgł, dr, s, Mateusz Ap, Litak 1996, s. 343.
Świerczyna, w, poz
rzkat (diec. Poznań, arch. Śrem, dek. Śrem)
▪ śwgł, dr, s, Łukasz Ew, Litak 1996, s. 295.
Świerczynki (Schwerkein), w, che
rzkat (diec. Chełmno, arch. Chełmno, dek. Toruń)
▪ śwgł, mr, d, Jan Ch, Litak 1996, s. 162.
Świerdlikowo (Swerdyłków), w, brac
grkat (diec. Kijów-Wilno, arch. Kijów, dek. Targowica)
▪ śwgł, dr, s, Demetriusz M, Kołbuk 1998, s. 142; Socjografia, s. 77; SGKP. XI, s. 674 (NMP w 1765 r.).
Świerki (Tannsee), w, malb
rzkat (diec. Chełmno, arch. Malbork, dek. Żuławki)
▪ śwgł, mr, k, Anna, Litak 1996, s. 165.
lut
▪ śwgł, ADPel. C67, s. 301, 1795 r. (świątynia i duchowny); Rhesa II, s. 211, 1834 r. (kościół zbudowany w 1608 roku, w 1680 roku spalił się); Die kirchliche Organisation um 1785.
Świerszczów, w, rus
grkat (diec. Chełm, arch. Chełm, dek. Lublin)
▪ śwgł, dr, s, PKrzyża Św, Kołbuk 1998, s. 301.
Świerzkowce (Świerzkowce, k. Czemerowiec, Zwierzkowice), w, pod
grkat (diec. Lwów, arch. Kamieniec Podolski, dek. Husiatyn)
▪ śwgł, dr, s, OpNMP, Kołbuk 1998, s. 236 (kam); Skoczylas, Oficjalat Kamieniec Podolski, s. 58.
Świerzkowce (Świerzkowce, k. Jazłowca), w, pod
grkat (diec. Lwów, arch. Kamieniec Podolski, dek. Czerwonogród)
▪ śwgł, dr, s, WnNMP, Kołbuk 1998, s. 236 (kam); Skoczylas, Oficjalat Kamieniec Podolski, s. 50.
Świerzkowce, k. Czemerowiec, zob. Świerzkowce, w, pod
Świerzkowce, k. Jazłowca, zob. Świerzkowce, w, pod
Świerzowa Ruska (Świerzowa), w, kr
grkat (diec. Przemyśl, dek. Biecz)
▪ śwgł, dr, k, Jan Ch, Kołbuk 1998, s. 242; Budzyński, Ludność, II, s. 355 (Świerzowa).

Świerzowa, zob. Świerzowa Ruska, w, kr
Świerże, m, rus
grkat (diec. Chełm, arch. Chełm, dek. Chełm)
▪ świgł, dr, s, Piotr i Paweł AAp, Kołbuk 1998, s. 298.
rzkat (diec. Chełm, dek. Chełm)
▪ świgł, dr, s, Piotr i Paweł AAp, Litak 1996, s. 362.
mojż
▪ świgł, AAL. Rep60 A158, s. 429, ok. 1750 r.; Liczba głów, s. 398, 1765 r. (kahał).
Świerże Górne (Świerże Wielkie), w, san
rzkat (diec. Kraków, arch. Kielce Dz, dek. Zwoleń)
▪ świgł, dr, d, Jakub W Ap, Litak 1996, s. 214.
Świerże Wielkie, zob. Świerże Górne, w, san
Świesz, w, brzkuj
rzkat (diec. Włocławek, arch. Włocławek, dek. Radziejów)
▪ świpom, par. Bytoń, Litak 1996, s. 345.
Święcany, w, kr
rzkat (diec. Kraków, arch. Wojnicz, dek. Biecz)
▪ świgł, dr, s, Anna, Litak 1996, s. 253.
Święcia (Swięcia), w, kal
rzkat (diec. Gniezno, arch. Gniezno, dek. Konin)
▪ świpom, d, par. Kuchary Kościelne, Litak 1996, s. 171 (Swięcia).
Święcica (Swięcica), w, brac
grkat (diec. Kijów-Wilno, arch. Kijów, dek. Niemirów)
▪ świgł, dr, k, PKrzyża Św, Kołbuk 1998, s. 142; Socjografia, s. 63 (Swięcica).
Święciec (Światec), w, woł
grkat (diec. Łuck)
▪ świgł, dr, s, NarNMP, Kołbuk 1998, s. 292; Kondratiuk, Dżereła z istorii, 1791-1792 r. (dek. Jampol).
▪ świgł, dr, s, ZmPańskie, Kołbuk 1998, s. 292; Kondratiuk, Dżereła z istorii, 1791-1792 r. (dek. Jampol).
Święciechowa, m, poz
rzkat (diec. Poznań, arch. Śrem, dek. Wschowa)
▪ świgł, mr, d, Jakub W Ap, Litak 1996, s. 296.
▪ świpom, dr, mk, kłs, Wawrzyniec M, par. Święciechowa, Litak 1996, s. 297.
Święcieniec, w, pł
rzkat (diec. Płock, arch. Płock, dek. Bodzanów)
▪ świgł, dr, d, Wincenty, Anastazy MM, Litak 1996, s. 264.
Święta Anna, zob. Przyrów, m, kr
Święta Barbara (Częstochowa), w, kr
rzkat (diec. Kraków, arch. Pilica Pr, dek. Lelów)
▪ świpom, Paulini, mr, zak, Barbara PM, par. Częstochowa, Litak 1996, s. 245.
Święta Katarzyna, w, san
rzkat (diec. Kraków, arch. Kielce Pr, dek. Bodzentyn)
▪ świpom, Bernardyni, zak, Katarzyna PM, Litak 1996, s. 494.
Święta Rozalia, zob. Szelków Stary, w, maz
Święte, w, che
rzkat (diec. Chełmno, arch. Chełmno, dek. Łasin)
▪ świgł, dr, s, NMPS, Litak 1996, s. 161.
Święte, w, pom
rzkat (diec. Włocławek, arch. Gdańsk, dek. Świecie)
▪ świpom, pr, s, Wojciech Bp, par. Świecie, Litak 1996, s. 342.
Święte, w, rus
grkat (diec. Przemyśl, dek. Przemyśl)
▪ świgł, dr, s, Prakseda PM, Budzyński, Ludność, II, s. 355; Kołbuk 1998, s. 259.
Świętomarz (Świętomarza), w, san
rzkat (diec. Kraków, arch. Kielce Pr, dek. Bodzentyn)
▪ świgł, mr, d, WnNMP, Litak 1996, s. 214.
Świętomarza, zob. Świętomarz, w, san
Święty Krzyż, w, san
rzkat (diec. Kraków, arch. Kielce Pr, dek. Bodzentyn)
▪ świpom, Benedyktyni, zak, Św. Krzyż, Litak 1996, s. 493.
Święty Wojciech, zob. Gdańsk, m, pom
Święty Wojciech (Kirchsdorf), w, poz
rzkat (diec. Poznań, arch. Pszczew, dek. Zbąszyń)
▪ świpom, pr, d, Wojciech Bp, par. Międzyrzecz, Litak 1996, s. 290.
Świlcza, w, rus
rzkat (diec. Przemyśl, arch. Jarosław, dek. Rzeszów)
▪ świgł, dr, s, Szymon i Juda Tadeusz AAp, Litak 1996, s. 401.
Świnarka (Swiniarki, Sinarka), w, brac
grkat (diec. Kijów-Wilno, arch. Kijów, dek. Humań)
▪ świgł, dr, s, OpNMP, Kołbuk 1998, s. 136 (Sinarka); Socjografia, s. 41 (Sinarka).
Świnarka (Swynaka), w, brac
grkat (diec. Kijów-Wilno, arch. Kijów, dek. Targowica)
▪ świgł, s, Socjografia, s. 77 (Swynaka).
Świnary, zob. Świniary, w, san
Świniarka, zob. Sinarna, w, brac
Świniary (Schweinert), w, poz
lut
▪ świgł, Werner, Geschichte der evangelischen Parochien, s. 371-374; Merczyng, Zbory, s. 164.
Świniary (Świnary), w, san
rzkat (diec. Kraków, arch. Kraków, dek. Opatowiec)
▪ świgł, dr, s, Wacław Kr, Litak 1996, s. 224.
Świnice, w, sier
rzkat (diec. Gniezno, arch. Uniejów, dek. Uniejów)
▪ świgł, dr, s, Gotard Bp, Litak 1996, s. 203.
Świniuchy, m, woł
grkat (diec. Włodzimierz, arch. Włodzimierz)
▪ świgł, dr, Kołbuk 1998, s. 322; Skoczylas, Religia ta kultura, s. 65, 1715 r. (dek. Torczyn).
mojż
▪ świgł, Liczba głów, s. 399, 1765 r.; AJZR. 5.2, s. 98, 1765 r.
Świniuchy, w, woł
grkat (diec. Łuck)
▪ świgł, dr, s, NarNMP, Kołbuk 1998, s. 292.
Świnna, w, pod
grkat (diec. Lwów, arch. Kamieniec Podolski, dek. Proskurów)
▪ świgł, dr, s, OpNMP, Kołbuk 1998, s. 236 (kam); Skoczylas, Oficjalat Kamieniec Podolski, s. 79.
Świnna (Świnna, k. Łabunia), w, woł
grkat (diec. Łuck)
▪ świgł, dr, Prakseda PM, Kołbuk 1998, s. 292; Kondratiuk, Dżereła z istorii, 1791-1792 r. (dek. Łabuń).
Świnna (Świnna, k. Starokonstantynowa), w, woł
grkat (diec. Łuck)
▪ świgł, dr, s, Jerzy M, Kołbuk 1998, s. 292.
Świnna, zob. Elizabetpol, w, woł
Świnna, k. Łabunia, zob. Świnna, w, woł
Świnna, k. Starokonstantynowa, zob. Świnna, w, woł
Świrz (Świrzek Górny), m, rus
grkat (diec. Lwów, arch. Lwów, dek. Bóbrka)
▪ świgł, dr, s, OpNMP, Kołbuk 1998, s. 173.
▪ świgł, dr, s, Prakseda PM, Kołbuk 1998, s. 173; Skoczylas, Oficjalat Lwów, s. 111 (Świrz Przedmieście).
rzkat (diec. Lwów, arch. Lwów, dek. Rohatyn)
▪ świgł, mr, s, Św. Trójca, WnNMP, Litak 1996, s. 377 (wieś).

mojż
▪ śwgł, Liczba głów, s. 396, 1765 r.; Żydzi ziemi lwowskiej, s. 373, 1765 r. (kahał z parafią); IJCP. US Commission No. UA13440101.
Świrzek Górny, zob. Świrz, m, rus
Świstelniki, w, rus
grkat (diec. Lwów, arch. Brzeżany, dek. Dunajów)
▪ śwgł, dr, s, ZmPańskie, Budzyński, Struktura, s. 136; Kołbuk 1998, s. 204 (dek. Burszyn); Duh, Pawlyszyn, Spis parafii 1782 r.; Skoczylas, Oficjalat Brzeżany, s. 68.
Świstówka, zob. Michałówka, w, pod
Świszczów, w, woł
grkat (diec. Łuck)
▪ śwgł, dr, s, Michał A, Kołbuk 1998, s. 292.
Świtarzów, w, beł
grkat (diec. Chełm, arch. Bełz, dek. Sokal)
▪ śwgł, dr, s, OpNMP, Kołbuk 1998, s. 307.
Świtaź, zob. Switaź, w, rus
Śwityńce (Switynka), w, brac
grkat (diec. Kijów-Wilno, arch. Kijów, dek. Pohrebyszcze)
▪ śwgł, dr, s, Michał A, Kołbuk 1998, s. 142; Socjografia, s. 148 (Switynka, kij).

T

Tabanowa (Tabanowa Łobedyńska, Tabinówka), w, brac
grkat (diec. Kijów-Wilno, arch. Kijów, dek. Targowica)
▪ śwgł, s, Socjografia, s. 78 (Tabanowa Łobedyńska); Pochilewicz, s. 375.
Tabanowa Łobedyńska, zob. Tabanowa, w, brac
Tabarów, zob. Taborów, w, kij
Tabinówka, zob. Tabanowa, w, brac
Taborów (Tabarów, Taborówka), w, kij
grkat (diec. Kijów-Wilno, arch. Kijów, dek. Wołodarka)
▪ śwgł, s, OpNMP, Socjografia, s. 157 (Taborówka); Pochilewicz, s. 200.
Taborówka, zob. Taborów, w, kij
Tachtalia, w, brac
grkat (diec. Kijów-Wilno, arch. Kijów, dek. Jampol)
▪ śwgł, dr, s, Mikołaj Bp, Kołbuk 1998, s. 142; Socjografia, s. 45.
Tadanie, w, rus
grkat (diec. Lwów, arch. Lwów, dek. Kamionka Strumiłowa)
▪ śwgł, dr, s, Mikołaj Bp, Kołbuk 1998, s. 181.
rzkat (diec. Lwów, arch. Żółkiew, dek. Busk)
▪ śwgł, dr, s, NawNMP, Litak 1996, s. 379.
Tagaczyn, zob. Tahaczyn, w, woł
Tahaczyn (Tagaczyn), w, woł
grkat (diec. Włodzimierz, arch. Włodzimierz)
▪ śwgł, dr, s, WnNMP, Kołbuk 1998, s. 322; Skoczylas, Religia ta kultura, s. 61, 1715 r. (dek. Turzysk).
Tahańcza, w, kij
grkat (diec. Kijów-Wilno, arch. Kijów, dek. Korsuń)
▪ śwgł, dr, s, OpNMP, Kołbuk 1998, s. 142; Socjografia, s. 131.
Tajgóry, zob. Tajkury, w, woł
Tajkury (Tajgóry), w, woł
grkat (diec. Łuck)
▪ śwgł, mr, s, OpNMP, Kołbuk 1998, s. 292.
rzkat (diec. Łuck, arch. Łuck, dek. Dubno)
▪ śwgł, mr, s, Wawrzyniec M, Litak 1996, s. 389 (Tajgóry).
Tajnica, w, brac
grkat (diec. Kijów-Wilno, arch. Kijów, dek. Tetyjów)
▪ śwgł, dr, s, Łukasz Ew, Kołbuk 1998, s. 142; Socjografia, s. 83.
Taldyk, zob. Tałdyki, w, kij
Talianka (Talnianka, Talne), w, brac
grkat (diec. Kijów-Wilno, arch. Kijów, dek. Targowica)
▪ śwgł, dr, s, OpNMP, Kołbuk 1998, s. 142; Socjografia, s. 78 (Talne).
Talne, m, brac
grkat (diec. Kijów-Wilno, arch. Kijów, dek. Sokołówka)
▪ śwgł, dr, s, Św. Trójca, Kołbuk 1998, s. 142; Socjografia, s. 75.
Talne, zob. Talianka, w, brac
Talnianka, zob. Talianka, w, brac
Tałałaje (Tałatajówka), w, brac
grkat (diec. Kijów-Wilno, arch. Kijów, dek. Pohrebyszcze)
▪ śwgł, dr, s, OpNMP, Kołbuk 1998, s. 142; Socjografia, s. 149 (Tałatajówka, kij).
Tałałajówka, w, brac
grkat (diec. Kijów-Wilno, arch. Kijów, dek. Humań)
▪ śwgł, dr, s, Kosma i Damian MM, Kołbuk 1998, s. 142; Socjografia, s. 41.
Tałatajówka, zob. Tałałaje, w, brac
Tałdyki (Taldyk), w, kij
grkat (diec. Kijów-Wilno, arch. Kijów)
▪ śwgł, dr, k, NarNMP, Kołbuk 1998, s. 142.
Tamanowice, w, rus
grkat (diec. Przemyśl, dek. Mościska)
▪ śwgł, dr, k, ObjPańskie, Budzyński, Ludność, II, s. 357; Kołbuk 1998, s. 254.
Taniawa, w, rus
grkat (diec. Przemyśl, dek. Stryj)
▪ śwgł, dr, s, Mikołaj Bp, Budzyński, Ludność, II, s. 357; Kołbuk 1998, s. 268.
Tannsee, zob. Świerki, w, malb
Tańskie, w, brac
grkat (diec. Kijów-Wilno, arch. Kijów, dek. Humań)
▪ śwgł, s, Socjografia, s. 42.
Tarakanowo, zob. Tarakanów, w, woł
Tarakanów (Tarakanowo), w, woł
grkat (diec. Łuck)
▪ śwgł, dr, Św. Trójca, Kołbuk 1998, s. 292.
Taraski, w, pod
grkat (diec. Kijów-Wilno, arch. Kijów, dek. Pików)
▪ śwgł, dr, s, NarNMP, Kołbuk 1998, s. 142; Socjografia, s. 65 (brac, patronat Kraszewskiego, starosty ułanowskiego).
Tarasówka, w, woł
grkat (diec. Łuck)
▪ śwgł, dr, s, Jan Ew, Kołbuk 1998, s. 292.
Tarasówka (Tarasówka, k. Czehrynia), w, kij
grkat (diec. Kijów-Wilno, arch. Kijów)
▪ śwgł, dr, k, NarNMP, Kołbuk 1998, s. 142.
Tarasówka (Tarasówka, k. Jampola), w, brac
grkat (diec. Kijów-Wilno, arch. Kijów, dek. Brahiłów)
▪ śwgł, dr, s, Jan Ew, Kołbuk 1998, s. 142; Socjografia, s. 27.
Tarasówka (Tarasówka, k. Zwinogródki), w, kij
grkat (diec. Kijów-Wilno, arch. Kijów)
▪ śwgł, dr, s, OpNMP, Kołbuk 1998, s. 142; Pochilewicz, s. 388 (w 1741 r. w dekanacie Smiła).

Tarasówka, k. Czehrynia, zob. Tarasówka, w, kij
Tarasówka, k. Jampola, zob. Tarasówka, w, brac
Tarasówka, k. Zwinogródki, zob. Tarasówka, w, kij
Taraszcza, m, kij
grkat (diec. Kijów-Wilno, arch. Kijów, dek. Białacerkiew)
▪ świgł, dr, s, Jerzy M, Kołbuk 1998, s. 142; Socjografia, s. 104.
mojż
▪ świgł, Liczba głów, s. 403, 1765 r. (kahał); AJZR. 5.2, s. 11, 1765 r.; IJCP. US Commission No. UA09300501.
Taraszcza (Taraszcza, k. Kaniowa), w, kij
grkat (diec. Kijów-Wilno, arch. Kijów, dek. Korsuń)
▪ świgł, dr, k, OpNMP, Kołbuk 1998, s. 142; Socjografia, s. 132 (patronat Stanisława Poniatowskiego, bratanka Stanisława Augusta, cerkiew w apostazji).
Taraszcza, k. Kaniowa, zob. Taraszcza, w, kij
Taraż Stary, w, woł
grkat (diec. Łuck)
▪ świgł, dr, s, OfNMP, Kołbuk 1998, s. 292.
Tarchomin, w, maz
rzkat (diec. Płock, arch. Pułtusk, dek. Radzymin)
▪ świgł, mr, s, Jakub W Ap, Litak 1996, s. 275.
Tarczek (Tarżek), w, san
rzkat (diec. Kraków, arch. Kielce Pr, dek. Bodzentyn)
▪ świgł, mr, d, Idzi O, Litak 1996, s. 214.
Tarczyn, m, maz
rzkat (diec. Poznań, arch. Warszawa, dek. Grójec)
▪ świgł, mr, d, Mikołaj Bp, Litak 1996, s. 300.
Targowa Górka, zob. Targowagórka, w, kal
Targowagórka (Targowa Górka), w, kal
rzkat (diec. Poznań, arch. Poznań, dek. Kostrzyń)
▪ świgł, dr, s, Michał A, Litak 1996, s. 282 (Targowa Górka).
Targowica, m, woł
grkat (diec. Łuck)
▪ świgł, dr, s, WnPańskie, Kołbuk 1998, s. 292.
rzkat (diec. Łuck, arch. Łuck, dek. Dubno)
▪ świgł, dr, NMPR, Litak 1996, s. 389.
mojż
▪ świgł, Liczba głów, s. 399, 1765 r.; AJZR. 5.2, s. 66, 1765 r.
Targowica, w, rus
grkat (diec. Lwów, arch. Halicz, dek. Ottynia)
▪ świgł, dr, s, Michał A, Kołbuk 1998, s. 210.
Targowica (Targowica Polna), w, rus
grkat (diec. Lwów, arch. Halicz, dek. Horodenka)
▪ świgł, dr, s, Mikołaj Bp, Kołbuk 1998, s. 207.
Targowica (Torhowica), m, brac
grkat (diec. Kijów-Wilno, arch. Kijów, dek. Targowica)
▪ świgł, dr, s, Mikołaj Bp, Kołbuk 1998, s. 142; Socjografia, s. 78.
▪ świgł, s, Socjografia, s. 78.
Targowica Polna, zob. Targowica, w, rus
Targowiska, w, rus
rzkat (diec. Przemyśl, arch. Brzozów, dek. Krosno)
▪ świgł, dr, s, Małgorzata PM, Litak 1996, s. 396.
Targowisko, w, lub
rzkat (diec. Kraków, arch. Zawichost, dek. Urzędów)
▪ świgł, dr, s, Tomasz Kantuareński Bp, Małgorzata PM, Litak 1996, s. 258.
Targowiszcze, w, woł
grkat (diec. Włodzimierz, arch. Włodzimierz)
▪ świgł, dr, s, OpNMP, Kołbuk 1998, s. 322; Skoczylas, Religia ta kultura, s. 61, 1715 r. (dek. Turzysk).
Tarkanówka, zob. Torkanówka, w, brac
Tarłów, m, san
rzkat (diec. Kraków, arch. Zawichost, dek. Zawichost)
▪ świgł, mr, s, Św. Trójca, Litak 1996, s. 260.
▪ świpom, mr, kłs, Św. Duch, par. Tarłów, Litak 1996, s. 260.
mojż
▪ świgł, mr, Liczba głów, s. 393, 1765 r.; IJCP. US Commission No. POCE000232; A. Wyrobisz, Ludność żydowska w Tarłowie (od połowy XVI do końca XVIII wieku), Biuletyn ŻIH, 1 (89), 1974, s. 9-10 (gmina z synagogą w I połowie XVII wieku); Muszyńska, Żydzi, s. 71.
Tarnawa, w, kr
rzkat (diec. Kraków, arch. Kraków, dek. Jędrzejów)
▪ świgł, dr, s, Marcin Bp, Litak 1996, s. 220.
Tarnawa, w, kr
rzkat (diec. Kraków, arch. Kraków, dek. Dobczyce)
▪ świgł, dr, s, NawNMP, Litak 1996, s. 219.
Tarnawa, w, rus
grkat (diec. Przemyśl, dek. Dobromil)
▪ świgł, dr, k, Prakseda PM, Budzyński, Ludność, II, s. 357; Kołbuk 1998, s. 244.
Tarnawa (Tarnawa Duża), w, lub
grkat (diec. Chełm, arch. Chełm, dek. Szczebrzeszyn)
▪ świgł, dr, s, Jan Chryzostom, Kołbuk 1998, s. 303 (rus).
Tarnawa (Ternawa), w, brac
grkat (diec. Kijów-Wilno, arch. Kijów, dek. Granów)
▪ świgł, dr, s, Michał A, Kołbuk 1998, s. 142; Socjografia, s. 33.
Tarnawa Dolna, zob. Tarnawa Niżna, w, rus
Tarnawa Duża, zob. Tarnawa, w, lub
Tarnawa Górna (Tarnawa), w, rus
grkat (diec. Przemyśl, dek. Lesko)
▪ świgł, dr, s, WnNMP, Budzyński, Ludność, II, s. 358; Kołbuk 1998, s. 251.
Tarnawa Górna, zob. Tarnawa Wyżna, w, rus
Tarnawa Niżna (Tarnawa Dolna), w, rus
grkat (diec. Przemyśl, dek. Żukotyn)
▪ świgł, dr, s, Michał A, Budzyński, Ludność, II, s. 358; Kołbuk 1998, s. 271 (Tarnawa Dolna).
Tarnawa Podleśna, zob. Tarnawka, w, pod
Tarnawa Polna (Tarnawa Wielka), w, pod
grkat (diec. Lwów, arch. Kamieniec Podolski, dek. Sołodkowce)
▪ świgł, dr, s, OpNMP, Kołbuk 1998, s. 236 (kam); Skoczylas, Oficjalat Kamieniec Podolski, s. 97.
Tarnawa Wielka, zob. Tarnawa Polna, w, pod
Tarnawa Wyżna (Tarnawa Górna), w, rus
grkat (diec. Przemyśl, dek. Żukotyn)
▪ świgł, dr, s, Piotr i Paweł AAp, Budzyński, Ludność, II, s. 358; Kołbuk 1998, s. 271 (Tarnawa Górna, wieś obecnie nie istnieje).
Tarnawa, zob. Tarnawa Górna, w, rus
Tarnawatka, w, beł
grkat (diec. Chełm, arch. Chełm, dek. Zamość)
▪ świgł, dr, s, Św. Trójca, Kołbuk 1998, s. 305.
Tarnawce, w, rus
grkat (diec. Przemyśl, dek. Przemyśl)
▪ świgł, d, Eliasz Pr, Budzyński, Ludność, II, s. 358; Kołbuk 1998, s. 259.
Tarnawica Leśna, zob. Tarnowica Leśna, w, rus
Tarnawka, w, rus
grkat (diec. Przemyśl, dek. Jarosław)
▪ świgł, dr, s, Michał A, Budzyński, Ludność, II, s. 358; Kołbuk 1998, s. 248.

Tarnawka, w, rus
grkat (diec. Przemyśl, dek. Jaśliska)
▪ śwgł, dr, s, OpNMP, Budzyński, Ludność, II, s. 359; Kołbuk 1998, s. 249.
Tarnawka, w, rus
grkat (diec. Przemyśl, dek. Skole)
▪ śwgł, dr, s, Michał A, Budzyński, Ludność, II, s. 359; Kołbuk 1998, s. 264.
Tarnawka (Tarnawka, k. Dunajowiec, Tarnawa Podleśna), w, pod
grkat (diec. Lwów, arch. Kamieniec Podolski, dek. Sołodkowce)
▪ śwgł, dr, s, Prakseda PM, Kołbuk 1998, s. 236 (kam); Skoczylas, Oficjalat Kamieniec Podolski, s. 97.
Tarnawka (Tarnawka, k. Skały, Zwiahel), w, pod
grkat (diec. Lwów, arch. Kamieniec Podolski, dek. Skała)
▪ śwgł, dr, s, OfNMP, Kołbuk 1998, s. 236 (kam); Skoczylas, Oficjalat Kamieniec Podolski, s. 89 (Tarnawka seu Zwiahol); SGKP. XIV, s. 681.
Tarnawka Hołubecka, zob. Tarnawka Komargrodzka, w, brac
Tarnawka Komargrodzka (Tarnawka Hołubecka, Tarnawka Mała), w, brac
grkat (diec. Kijów-Wilno, arch. Kijów, dek. Komargród)
▪ śwgł, dr, s, Michał A, Kołbuk 1998, s. 142; Socjografia, s. 56.
Tarnawka Mała, zob. Tarnawka Komargrodzka, w, brac
Tarnawka Wielka, zob. Tarnawka Żabokrzycka, w, brac
Tarnawka Żabokrzycka (Tarnawka Wielka), w, brac
grkat (diec. Kijów-Wilno, arch. Kijów, dek. Komargród)
▪ śwgł, dr, s, PKrzyża Św, Kołbuk 1998, s. 142; Socjografia, s. 57.
Tarnawka, zob. Ternawka, w, woł
Tarnawka, k. Dunajowiec, zob. Tarnawka, w, pod
Tarnawka, k. Skały, Zwiahel, zob. Tarnawka, w, pod
Tarnobrzeg, zob. Dzików, m, san
Tarnobrzeg, zob. Miechocin, w, san
Tarnogóra, m, rus
grkat (diec. Chełm, arch. Chełm, dek. Szczebrzeszyn)
▪ śwgł, dr, k, WnPańskie, Kołbuk 1998, s. 303.
rzkat (diec. Chełm, dek. Zamość)
▪ śwgł, mr, k, Zofia M, PPańskie, Litak 1996, s. 366.
Tarnogóra, zob. Izbica, w, rus
Tarnogród, m, rus
grkat (diec. Przemyśl, dek. Tarnogród)
▪ śwgł, dr, k, Św. Trójca, Kołbuk 1998, s. 268.
rzkat (diec. Przemyśl, arch. Jarosław, dek. Tarnogród)
▪ śwgł, dr, s, WnNMP, Andrzej Ap, Anna, Wawrzyniec M, Litak 1996, s. 402.
▪ śwpom, dr, Roch W, par. Tarnogród, Litak 1996, s. 402.
▪ śwpom, dr, kłs, Św. Duch, par. Tarnogród, Litak 1996, s. 402.
mojż
▪ śwgł, AAL. Rep60 A160, k. 575v, 1715 r.; AAPrz. AV160, k. 113, 1727 r.; AAPrz. AV162, k. 14v, 1741 r.; AAPrz. AV170, k. 5, 21, 35-35v, 36v, 37, 1744 r.; AAL. Rep60 A158, s. 1711, 1713, 1750 r.; Liczba głów, s. 396, 1765 r. (kahał); EJCP VII, s. 250-253.
Tarnopol, m, rus
grkat (diec. Lwów, arch. Brzeżany, dek. Tarnopol)
▪ śwgł, dr, s, WnNMP, Budzyński, Struktura, s. 139; Duh, Pawlyszyn, Spis parafii 1782 r.; Skoczylas, Oficjalat Brzeżany, s. 89 (informacja o materiale budowlanym niepewna).
▪ śwgł, dr, s, NarPańskie, Kołbuk 1998, s. 193 (mr, NarNMP); Skoczylas, Niedatowanyj rejestr, s. 562; Duh, Pawlyszyn, Spis parafii 1782 r.; Skoczylas, Oficjalat Brzeżany, s. 89.
▪ śwgł, dr, s, Św. Krzyż, Kołbuk 1998, s. 193 (PKrzyża Św); Skoczylas, Oficjalat Brzeżany, s. 89.
rzkat (diec. Lwów, arch. Lwów, dek. Trembowla)
▪ śwgł, mr, s, ZwNMP, Litak 1996, s. 378.
▪ śwpom, Dominikanie, zak, Wincenty Ferrerius, Litak 1996, s. 505.
mojż
▪ śwgł, Liczba głów, s. 397, 1765 r.; Spis Żydów i Karaitów, s. 24, 1765 r.; EJCP II, s. 234-351.
Tarnoruda, m, rus
grkat (diec. Lwów, arch. Kamieniec Podolski, dek. Satanów)
▪ śwgł, dr, s, WnPańskie, Kołbuk 1998, s. 236 (pod, kam); Skoczylas, Oficjalat Kamieniec Podolski, s. 83; Budzyński, Kresy, II, mapa 26.
▪ śwgł, dr, s, Mikołaj Bp, Skoczylas, Oficjalat Kamieniec Podolski, s. 83.
rzkat (diec. Kamieniec Podolski, dek. Satanów)
▪ śwgł, mr, s, NMP z Góry Karmel, Litak 1996, s. 369 (pod); Budzyński, Kresy, II, mapa 26.
mojż
▪ śwgł, Liczba głów, s. 401, 1765 r. (kahał); AJZR. 5.2, s. 161, 1765 r. (pod).
Tarnowica Leśna (Tarnawica Leśna), w, rus
grkat (diec. Lwów, arch. Halicz, dek. Ottynia)
▪ śwgł, dr, k, Kosma i Damian MM, Kołbuk 1998, s. 210 (Tarnawica Leśna, s); Skoczylas, Oficjalat Halicz, s. 32.
Tarnowiec, w, kr
rzkat (diec. Kraków, arch. Wojnicz, dek. Jasło)
▪ śwgł, dr, s, NarNMP, Litak 1996, s. 254.
▪ śwpom, mr, PocNMP, par. Tarnowiec, Litak 1996, s. 255.
Tarnowke, zob. Tarnówka, m, gn
Tarnowo Pałuckie (Tarnowo), w, gn
rzkat (diec. Gniezno, arch. Gniezno, dek. Łekno)
▪ śwgł, Cystersi, dr, d, obsł. zak, WnNMP, Mikołaj Bp, Litak 1996, s. 172, 500 (Mikołaj Bp, parafia obsługiwana przez cystersów z Wągrowca).
Tarnowo Podgórne, w, poz
rzkat (diec. Poznań, arch. Poznań, dek. Buk)
▪ śwgł, mr, Wszyscy Św, Litak 1996, s. 278.
Tarnowo, zob. Tarnowo Pałuckie, w, gn
Tarnów, m, san
rzkat (diec. Kraków, arch. Tarnów Pr, dek. Tarnów)
▪ śwgł, mr, kol, NarNMP, Litak 1996, s. 249.
▪ śwpom, Bernardynki, zak, Barbara PM, Litak 1996, s. 536 (klaryski, Stanisław Bp); Kumor, Prepozytura, s. 255-256.
▪ śwpom, dr, s, WnNMP, par. Tarnów, Litak 1996, s. 250.
▪ śwpom, dr, Anna, par. Tarnów, Litak 1996, s. 250.
▪ śwpom, Bernardyni, zak, NMPŚ, Litak 1996, s. 494.
▪ śwpom, dr, mk, kłs, Św. Duch, Św. Krzyż, Jan Ch, 10TysRycerzy MM, Leonard O, Zofia M z Córkami, Apolonia, Otylia PPMM, par. Tarnów, Litak 1996, s. 250.
mojż
▪ śwgł, Kumor, Prepozytura, t. 12, s. 273, 1739 r.; Liczba głów, s. 394, 1765 r.; Acta Congressus (mapa); Judaika w regionie (dostęp: http://www.muzeum.tarnow.pl/judaica/judtarnowskie.html, 13.09.2004).
Tarnów, w, maz
rzkat (diec. Poznań, arch. Warszawa, dek. Garwolin)
▪ śwgł, dr, Św. Trójca, Katarzyna, Barbara PPMM, Litak 1996, s. 298.
Tarnów, w, rus
grkat (diec. Chełm, arch. Chełm, dek. Krasnystaw)
▪ śwgł, dr, s, Św. Trójca, Kołbuk 1998, s. 300.

Tarnów, zob. Terlikówka, w, san
Tarnów, zob. Zawada, w, san
Tarnówka (Tarnowke), m, gn
lut
▪ śwgł, AAGn. CE42, s. 394-396, 1766 r. (zbór dysydencki); Rhesa II, s. 174, 1834 r. (pastorzy od początku XVII wieku).
Tarowka, w, kij
grkat (diec. Kijów-Wilno, arch. Kijów, dek. Lubar)
▪ śwgł, Socjografia, s. 137 (lokalizacja miejscowości nieznana).
Tartaków, m, beł
grkat (diec. Chełm, arch. Bełz, dek. Tartaków)
▪ śwgł, dr, s, NarNMP, Kołbuk 1998, s. 309.
rzkat (diec. Chełm, dek. Sokal)
▪ śwgł, mr, s, Michał A, Litak 1996, s. 365.
mojż
▪ śwgł, Liczba głów, s. 401, 1765 r.; EJL. III, s. 1296.
Tarżek, zob. Tarczek, w, san
Taszki, w, woł
grkat (diec. Łuck)
▪ śwgł, Kondratiuk, Dżereła z istorii, 1791-1792 r. (dek. Zasław).
Taszkówka, zob. Tyszkówka, w, brac
Taszlik, w, kij
grkat (diec. Kijów-Wilno, arch. Kijów)
▪ śwgł, dr, s, PKrzyża Św, Kołbuk 1998, s. 142.
Taszlik Gniły (Zgniły Taszlik), w, brac
grkat (diec. Kijów-Wilno, arch. Kijów, dek. Teplik)
▪ śwgł, dr, s, NarNMP, Kołbuk 1998, s. 142; Socjografia, s. 80.
Taszlik Krzywy (Taszlik Wyższy), w, brac
grkat (diec. Kijów-Wilno, arch. Kijów, dek. Teplik)
▪ śwgł, s, Kosma i Damian MM, Socjografia, s. 80; SGKP. XII, s. 222 (wezwanie z 1748 r.).
▪ śwgł, s, Socjografia, s. 80.
Taszlik Suchy, w, brac
grkat (diec. Kijów-Wilno, arch. Kijów, dek. Hołowanieskie)
▪ śwgł, dr, s, Łukasz Ew, Kołbuk 1998, s. 142 (przynależność dekanalna wątpliwa).
Taszlik Wyższy, zob. Taszlik Krzywy, w, brac
Taśmin, zob. Smiła, m, kij
Tatarnowicze (Tatarynowicze), w, kij
grkat (diec. Kijów-Wilno, arch. Kijów, dek. Owrucz)
▪ śwgł, dr, s, PKrzyża Św, Kołbuk 1998, s. 142 (prawdopodobnie w dekanacie Owrucz).
Tatarówka, w, brac
grkat (diec. Kijów-Wilno, arch. Kijów, dek. Czeczelnik)
▪ śwgł, dr, s, NarNMP, Kołbuk 1998, s. 143 (przynależność dekanalna wątpliwa).
Tatarsko, w, rus
grkat (diec. Przemyśl, dek. Stryj)
▪ śwgł, dr, s, Michał A, Budzyński, Ludność, II, s. 359; Kołbuk 1998, s. 268.
Tatary, w, rus
grkat (diec. Przemyśl, dek. Mokrzany)
▪ śwgł, dr, k, NarNMP, Budzyński, Ludność, II, s. 359; Kołbuk 1998, s. 253.
Tatarynowicze, zob. Tatarnowicze, w, kij
Tatarynowka, zob. Tatarynówka Wielka, w, kij
Tatarynów, w, rus
grkat (diec. Lwów, arch. Lwów, dek. Szczerzec)
▪ śwgł, dr, s, OpNMP, Budzyński, Struktura, s. 138; Skoczylas, Niedatowanyj rejestr, s. 546; Duh, Pawlyszyn, Spis parafii 1782 r. (dek. Horożanna); Skoczylas, Oficjalat Lwów, s. 151.
Tatarynówka, w, kij
grkat (diec. Kijów-Wilno, arch. Kijów, dek. Wołodarka)
▪ śwgł, dr, s, Jan Ew, Kołbuk 1998, s. 143; Socjografia, s. 157.
Tatarynówka (Tatarynówka Mała), w, kij
grkat (diec. Kijów-Wilno, arch. Kijów, dek. Cudnów)
▪ śwgł, dr, s, Michał A, Kołbuk 1998, s. 143; Socjografia, s. 115 (lokalizacja miejscowości wątpliwa); Wizytacje generalne, s. 342.
Tatarynówka Mała, zob. Tatarynówka, w, kij
Tatarynówka Wielka (Tatarynowka), w, kij
grkat (diec. Kijów-Wilno, arch. Kijów, dek. Żytomierz)
▪ śwgł, dr, s, WnNMP, Kołbuk 1998, s. 143; Socjografia, s. 161 (Tatarynowka); Wizytacje generalne, s. 234-235.
Tatarzyńce, w, woł
grkat (diec. Łuck)
▪ śwgł, mr, s, Św. Trójca, Kołbuk 1998, s. 293; Kondratiuk, Dżereła z istorii, 1791-1792 r. (dek. Jampol).
Tatarzyska (Tatarzyska, k. Dunajowiec), w, pod
grkat (diec. Lwów, arch. Kamieniec Podolski, dek. Sołodkowce)
▪ śwgł, dr, s, Michał A, Kołbuk 1998, s. 236 (kam, k); Skoczylas, Oficjalat Kamieniec Podolski, s. 97.
Tatarzyska (Tatarzyska, k. Snitkowa), w, pod
grkat (diec. Lwów, arch. Bar, dek. Sokolec)
▪ śwgł, dr, s, Demetriusz M, Kołbuk 1998, s. 236 (kam); Skoczylas, Oficjalat Bar, s. 36.
Tatarzyska, k. Dunajowiec, zob. Tatarzyska, w, pod
Tatarzyska, k. Snitkowa, zob. Tatarzyska, w, pod
Tatomir, w, rus
grkat (diec. Przemyśl, dek. Mokrzany)
▪ śwpom, dr, par. Podbuż Niżny, Kołbuk 1998, s. 253.
Taurów, w, rus
grkat (diec. Lwów, arch. Brzeżany, dek. Kozłów)
▪ śwgł, dr, d, ZDucha Św., Kołbuk 1998, s. 182 (Św. Duch); Duh, Pawlyszyn, Spis parafii 1782 r. (WnNMP); Skoczylas, Oficjalat Brzeżany, s. 76.
Taustobaby, zob. Toustobaby, w, rus
Taużna (Taweżna), w, brac
grkat (diec. Kijów-Wilno, arch. Kijów, dek. Hołowanieskie)
▪ śwgł, dr, s, Mikołaj Bp, Kołbuk 1998, s. 143; Socjografia, s. 39; SGKP. XII, s. 266 (WnNMP w 1859 r.).
Taweżna, zob. Taużna, w, brac
Tchorówka, w, kij
grkat (diec. Kijów-Wilno, arch. Kijów, dek. Wołodarka)
▪ śwgł, dr, s, Michał A, Kołbuk 1998, s. 143; Socjografia, s. 157.
Tczeniec, zob. Trzcieniec, w, kr
Tczew (Derschau), m, pom
rzkat (diec. Włocławek, arch. Gdańsk, dek. Tczew)
▪ śwgł, mr, k, ZKrzyża Św, Litak 1996, s. 342.
▪ śwpom, Dominikanie, zak, WnNMP, Litak 1996, s. 503.
lut
▪ śwgł, Jerzy, ADPel. G61, s. 215, 1765 r. (fanum); ADPel. G70, k. 198, 217-217v, 1780 r. (dysydenci, oratorium publiczne); Rhesa II, s. 124-125, 1834 r. (pastorzy od 1577, nowy kościół zbudowany w 1639); Klemp, Protestanci, mapa; Die kirchliche Organisation um 1785.
Tczów, w, san
rzkat (diec. Kraków, arch. Kielce Dz, dek. Zwoleń)
▪ śwgł, mr, d, Jan Ch, Litak 1996, s. 214.
▪ śwpom, ZaśnNMP, par. Tczów, Litak 1996, s. 214.
Tczyca, w, kr
rzkat (diec. Kraków, arch. Kraków, dek. Skała)
▪ śwgł, dr-mr, s, Idzi O, Litak 1996, s. 227.

Tehlów, w, beł
grkat (diec. Chełm, arch. Bełz, dek. Uhnów)
▪ śwgł, dr, Prakseda PM, Kołbuk 1998, s. 310.
Tejsarów, w, rus
grkat (diec. Przemyśl, dek. Stryj)
▪ śwgł, dr, s, Nicetas Patriarcha, Budzyński, Ludność, II, s. 359; Kołbuk 1998, s. 268.
Teklówka, zob. Kajetanówka, w, brac
Tekucza, w, brac
grkat (diec. Kijów-Wilno, arch. Kijów, dek. Targowica)
▪ śwgł, dr, s, Jan Ew, Kołbuk 1998, s. 143; Socjografia, s. 78.
Tekucza (Tekuczka), w, rus
grkat (diec. Lwów, arch. Halicz, dek. Kołomyja)
▪ śwgł, dr, k, ZDucha Św., Kołbuk 1998, s. 208 (Św. Trójca); Skoczylas, Oficjalat Halicz, s. 25.
Tekuczka, zob. Tekucza, w, rus
Telacze, w, rus
grkat (diec. Lwów, arch. Brzeżany, dek. Zarwanica)
▪ śwgł, dr, s, Prakseda PM, Budzyński, Struktura, s. 139; Kołbuk 1998, s. 174 (dek. Brzeżany); Skoczylas, Oficjalat Brzeżany, s. 96.
▪ śwgł, dr, s, ObjPańskie, Budzyński, Struktura, s. 139; Kołbuk 1998, s. 174 (dek. Brzeżany); Skoczylas, Oficjalat Brzeżany, s. 96.
Telatyn, w, beł
grkat (diec. Chełm, arch. Chełm, dek. Tyszowce)
▪ śwgł, dr, s, Michał A, Kołbuk 1998, s. 304.
Telelińce, w, pod
grkat (diec. Lwów, arch. Bar, dek. Szarogród)
▪ śwgł, dr, s, Michał A, Kołbuk 1998, s. 236 (kam); Skoczylas, Oficjalat Bar, s. 40.
Telepin, m, kij
grkat (diec. Kijów-Wilno, arch. Kijów)
▪ śwgł, dr, s, Michał A, Kołbuk 1998, s. 143.
Teleszowska, zob. Teleszówka, w, kij
Teleszówka (Teleszowska), w, kij
grkat (diec. Kijów-Wilno, arch. Kijów, dek. Bohusław)
▪ śwgł, dr, s, PPańskie, Kołbuk 1998, s. 143; Socjografia, s. 109 (Teleszowska).
Teleśnica Oszwarowa, w, rus
grkat (diec. Przemyśl, dek. Zatwarnica)
▪ śwgł, dr, s, Demetriusz M, Budzyński, Ludność, II, s. 360; Kołbuk 1998, s. 270.
Teleśnica Sanna, w, rus
grkat (diec. Przemyśl, dek. Zatwarnica)
▪ śwgł, dr, s, Demetriusz M, Budzyński, Ludność, II, s. 360; Kołbuk 1998, s. 270 (obecnie wieś nie istnieje).
Teleżyńce, w, brac
grkat (diec. Kijów-Wilno, arch. Kijów, dek. Tetyjów)
▪ śwgł, dr, s, OpNMP, Kołbuk 1998, s. 143 (kij); Pochilewicz, s. 418 (w 1741 r. w dekanacie Tetyjów).
Teleżyńce, w, pod
grkat (diec. Lwów, arch. Bar, dek. Pilawa)
▪ śwgł, mr, s, Jan Ew, Kołbuk 1998, s. 236 (kam, dr); Skoczylas, Oficjalat Bar, s. 29.
Teleżyńce, w, woł
grkat (diec. Łuck)
▪ śwgł, dr, s, OpNMP, Kołbuk 1998, s. 293.
Temberszczyzna, zob. Uzin, w, kij
Temerowce, w, rus
grkat (diec. Lwów, arch. Halicz, dek. Halicz)
▪ śwgł, dr, k, NarPańskie, Kołbuk 1998, s. 205 (s); Skoczylas, Oficjalat Halicz, s. 10.
Temna, w, brac
grkat (diec. Kijów-Wilno, arch. Kijów, dek. Hołowanieskie)
▪ śwgł, dr, s, WnNMP, Kołbuk 1998, s. 143; Socjografia, s. 39.
Temnohajce, w, woł
grkat (diec. Łuck)
▪ śwgł, dr, s, Michał A, Kołbuk 1998, s. 293.
Tenczyn (Tęczyn), w, kr
rzkat (diec. Kraków, arch. Kraków, dek. Nowa Góra)
▪ śwpom, mr, WnNMP, par. Tenczynek, Litak 1996, s. 223.
Tenczynek (Tęczynek), w, kr
rzkat (diec. Kraków, arch. Kraków, dek. Nowa Góra)
▪ śwgł, mr, s, Katarzyna PM, Litak 1996, s. 222.
Tenetniki (Tenietniki), w, rus
grkat (diec. Lwów, arch. Halicz, dek. Bursztyn)
▪ śwgł, dr, s, Jan Ew, Kołbuk 1998, s. 204 (Jan Ch); Skoczylas, Oficjalat Halicz, s. 7.
Teniatyska, w, beł
grkat (diec. Chełm, arch. Bełz, dek. Potylicz)
▪ śwgł, dr, k, Demetriusz M, Kołbuk 1998, s. 307.
Tenietniki, zob. Tenetniki, w, rus
Teodorówka, zob. Fedorówka, w, brac
Teodorówka, zob. Todorówka, w, brac
Teofilpol, m, woł
grkat (diec. Łuck)
▪ śwgł, dr, s, OpNMP, Kołbuk 1998, s. 293; Kondratiuk, Dżereła z istorii, 1791-1792 r. (dek. Teofilpol).
rzkat (diec. Łuck, arch. Łuck, dek. Zasław)
▪ śwgł, mr, d, Św. Trójca, Litak 1996, s. 392.
mojż
▪ śwgł, Liczba głów, s. 400, 1765 r.; AJZR. 5.2, s. 107, 1765 r.
Teplik, m, brac
grkat (diec. Kijów-Wilno, arch. Kijów, dek. Teplik)
▪ śwgł, dr, s, OpNMP, Kołbuk 1998, s. 143; Socjografia, s. 80; SGKP. XII, s. 300 (NarNMP w 1813 r.).
mojż
▪ śwgł, Liczba głów, s. 403, 1765 r.; AJZR. 5.2, s. 195, 1765 r.; IJCP. US Commission No. UA01680101.
Teratyn, w, rus
grkat (diec. Chełm, arch. Chełm, dek. Horodło)
▪ śwgł, dr, s, Mikołaj Bp, Kołbuk 1998, s. 299 (beł); Janeczek, Osadnictwo, mapa 10.
Terebin (Terebiń), w, beł
grkat (diec. Chełm, arch. Chełm, dek. Hrubieszów)
▪ śwgł, dr, s, Eliasz Pr, Kołbuk 1998, s. 299; Janeczek, Osadnictwo, mapa 10; Jabłonowski, Ziemie ruskie, nr 2 (włość hrubieszowska).
Terebiń, zob. Terebin, w, beł
Terechowa, zob. Terechów, w, kij
Terechów (Terechowa), w, kij
grkat (diec. Kijów-Wilno, arch. Kijów, dek. Berdyczów)
▪ śwgł, dr, s, Prakseda PM, Kołbuk 1998, s. 143; Socjografia, s. 102 (Terechowa).
Teremce (Teremec), w, pod
grkat (diec. Lwów, arch. Kamieniec Podolski, dek. Kitajgród)
▪ śwgł, dr, k, Prakseda Trnawska, Kołbuk 1998, s. 236 (kam, Prakseda PM); Skoczylas, Oficjalat Kamieniec Podolski, s. 76.
Teremec, zob. Teremce, w, pod
Teremkowce, w, pod
grkat (diec. Lwów, arch. Kamieniec Podolski, dek. Husiatyn)
▪ śwgł, dr, s, Św. Trójca, Kołbuk 1998, s. 236 (kam); Skoczylas, Oficjalat Kamieniec Podolski, s. 58.

Teremno, w, woł
grkat (diec. Łuck)
▪ śwgł, Kołbuk 1998, s. 293.
Teresino, zob. Bywałki, w, kij
Tereszki, w, woł
grkat (diec. Łuck)
▪ śwgł, dr, s, NarNMP, Kołbuk 1998, s. 293.
Tereszki (Tereszki, k. Skwiry, Tereszków), w, kij
grkat (diec. Kijów-Wilno, arch. Kijów, dek. Wołodarka)
▪ śwgł, dr, s, Mikołaj Bp, Kołbuk 1998, s. 143; Socjografia, s. 157 (Tereszków).
Tereszki (Tereszki, k. Zwinogródki), w, kij
grkat (diec. Kijów-Wilno, arch. Kijów)
▪ śwgł, dr, s, OpNMP, Kołbuk 1998, s. 143.
Tereszki (Tereszków), w, pod
grkat (diec. Lwów, arch. Bar, dek. Bar)
▪ śwgł, dr, s, NPNMP, Kołbuk 1998, s. 236 (kam, OpNMP); Skoczylas, Oficjalat Bar, s. 9.
Tereszki, k. Skwiry, zob. Tereszki, w, kij
Tereszki, k. Zwinogródki, zob. Tereszki, w, kij
Tereszkowce, w, woł
grkat (diec. Łuck)
▪ śwgł, Michał A, Kołbuk 1998, s. 293.
Tereszków, zob. Tereszki, w, kij
Tereszków, zob. Tereszki, w, pod
Tereszowce, w, pod
grkat (diec. Lwów, arch. Kamieniec Podolski, dek. Proskurów)
▪ śwgł, dr, s, Michał A, Kołbuk 1998, s. 236 (kam); Skoczylas, Oficjalat Kamieniec Podolski, s. 80.
Tereszpol, w, pod
grkat (diec. Lwów, arch. Bar, dek. Pilawa)
▪ śwgł, dr, s, Prakseda PM, Kołbuk 1998, s. 236 (kam, k); Skoczylas, Oficjalat Bar, s. 29.
Tereszpol, w, rus
grkat (diec. Chełm, arch. Chełm, dek. Szczebrzeszyn)
▪ śwgł, dr, s, Prakseda PM, Mapa diecezji chełmskiej i bełskiej, 1782 r.; Kołbuk 1998, s. 303; Gil, Chełmska diecezja, mapa; Tereszpol (dostęp: http://www.bilgoraj.lbl.pl/okol/powiat/tereszpol.html, 11.10.2003).
Terewińce, zob. Tyranówka, w, pod
Terka, w, rus
grkat (diec. Przemyśl, dek. Baligród)
▪ śwgł, dr, s, Prakseda PM, Budzyński, Ludność, II, s. 360; Kołbuk 1998, s. 240.
Terlica, m, brac
grkat (diec. Kijów-Wilno, arch. Kijów, dek. Granów)
▪ śwgł, dr, s, Demetriusz M, Kołbuk 1998, s. 143; Socjografia, s. 33.
Terlikówka (Tarnów), w, san
rzkat (diec. Kraków, arch. Tarnów Pr, dek. Tarnów)
▪ śwpom, dr, Św. Trójca, par. Tarnów, Litak 1996, s. 250 (Tarnów).
Terło Rustykalne (Terło), w, rus
grkat (diec. Przemyśl, dek. Stara Sól)
▪ śwgł, dr, s, NarNMP, Budzyński, Ludność, II, s. 360; Kołbuk 1998, s. 265 (Terło); Skorowidz, s. 1733.
Terło, zob. Terło Rustykalne, w, rus
Terłówka, w, brac
grkat (diec. Kijów-Wilno, arch. Kijów, dek. Teplik)
▪ śwgł, dr, s, Michał A, Kołbuk 1998, s. 143; Socjografia, s. 81.
Ternawa, zob. Tarnawa, w, brac
Ternawka (Tarnawka), w, woł
grkat (diec. Łuck)
▪ śwgł, dr, s, WnNMP, Kołbuk 1998, s. 293.
Ternówka, w, brac
grkat (diec. Kijów-Wilno, arch. Kijów, dek. Teplik)
▪ śwgł, dr, s, OpNMP, Kołbuk 1998, s. 143; Socjografia, s. 81.
Terpiłówka, w, woł
grkat (diec. Łuck)
▪ śwgł, dr, s, Mikołaj Bp, Kołbuk 1998, s. 293.
Terszaków, w, rus
grkat (diec. Przemyśl, dek. Mokrzany)
▪ śwgł, dr, s, NarNMP, Budzyński, Ludność, II, s. 361; Kołbuk 1998, s. 253.
Terszów, w, rus
grkat (diec. Przemyśl, dek. Stary Sambor)
▪ śwgł, dr, k, Kosma i Damian MM, Budzyński, Ludność, II, s. 361; Kołbuk 1998, s. 266.
Tesłuhów, w, woł
grkat (diec. Łuck)
▪ śwgł, dr, s, Demetriusz M, Kołbuk 1998, s. 293.
Tesów, w, woł
grkat (diec. Łuck)
▪ śwgł, dr, s, Mikołaj Bp, Kołbuk 1998, s. 293; Kondratiuk, Dżereła z istorii, 1791-1792 r. (dek. Hoszcza).
Tessy (Tesy), w, pod
grkat (diec. Lwów, arch. Bar, dek. Latyczów)
▪ śwgł, dr, s, WnPańskie, Kołbuk 1998, s. 236 (kam); Skoczylas, Oficjalat Bar, s. 17.
Tesy, zob. Tessy, w, pod
Teterówka (Bagwa), w, kij
grkat (diec. Kijów-Wilno, arch. Kijów, dek. Stawiszcze)
▪ śwgł, dr, s, Michał A, Kołbuk 1998, s. 143; Socjografia, s. 154.
Tetewczyce, w, beł
grkat (diec. Chełm, arch. Bełz, dek. Stojanów)
▪ śwgł, dr, s, WnPańskie, Kołbuk 1998, s. 308.
Tetiuniaki, zob. Tiutiunniki, w, kij
Tetyjew, zob. Tetyjów, m, brac
Tetyjów (Tetyjew), m, brac
grkat (diec. Kijów-Wilno, arch. Kijów, dek. Tetyjów)
▪ śwgł, dr, s, WnNMP, Kołbuk 1998, s. 143; Socjografia, s. 83 (Tetyjew).
▪ śwgł, dr, s, Mikołaj Bp, Kołbuk 1998, s. 143; Socjografia, s. 83 (Tetyjew).
rzkat (diec. Łuck, arch. Łuck, dek. Bracław)
▪ śwgł, dr, s, WnNMP, Litak 1996, s. 388.
mojż
▪ śwgł, Liczba głów, s. 402, 1765 r.; AJZR. 5.2, s. 185, 1765 r.; IJCP. US Commission No. UA09270101.
Tetylkowce, w, woł
grkat (diec. Łuck)
▪ śwgł, dr, s, Bazyli W, Kołbuk 1998, s. 293.
Tęczyn, zob. Tenczyn, w, kr
Tęczynek, zob. Tenczynek, w, kr
Tęgoborze (Św. Just), w, kr
rzkat (diec. Kraków, arch. Nowy Sącz, dek. Nowy Sącz)
▪ śwgł, dr, s, Mikołaj Bp, Litak 1996, s. 238.
▪ śwpom, dr, Just M, par. Tęgoborze, Litak 1996, s. 239 (Tęgoborze-Just).
Thiensdorf, zob. Jezioro, w, malb
Thiergart, zob. Zwierzno, w, malb
Tiahun, w, brac
grkat (diec. Kijów-Wilno, arch. Kijów, dek. Kalnik)
▪ śwgł, dr, s, NarNMP, Kołbuk 1998, s. 143; Socjografia, s. 54.

Tiapcze, w, rus
grkat (diec. Lwów, arch. Lwów, dek. Dolina)
▪ śwgł, dr, k, Przeniesienie Relikwii Mikołaja Bpa, Kołbuk 1998, s. 176 (Mikołaj Bp); Skoczylas, Oficjalat Lwów, s. 120.
Tichy Chutor, zob. Chutor Cichy, w, brac
Tiedmannsdorf, zob. Chruściel, w, war
Tiefenau, zob. Tychnowy, w, malb
Tiege, zob. Tuja, w, malb
Tiegenhagen, zob. Tujce, w, malb
Tiegenhof, zob. Nowy Dwór Gdański, w, malb
Tiegenort, zob. Tujsk, w, malb
Tilitz, zob. Tylice, w, che
Tirschtiegel, zob. Trzciel, m, poz
Tiutiunniki (Tetiuniaki), w, kij
grkat (diec. Kijów-Wilno, arch. Kijów, dek. Cudnów)
▪ śwgł, dr, s, NarNMP, Kołbuk 1998, s. 143; Socjografia, s. 115; Wizytacje generalne, s. 266-267.
Tłokinia, w, kal
rzkat (diec. Gniezno, arch. Kalisz, dek. Staw)
▪ śwgł, dr, d, Jakub W Ap, Litak 1996, s. 178.
Tłokowo (Lokau), w, war
rzkat (diec. Warmia, dek. Jeziorany)
▪ śwpom, mr, Jan Ch, par. Jeziorany, Litak 1996, s. 411.
Tłuchowo, w, in
rzkat (diec. Płock, arch. Dobrzyń, dek. Dobrzyń)
▪ śwgł, dr, s, WnNMP, Litak 1996, s. 261.
Tłuczań (Tłuczań Górna), w, kr
rzkat (diec. Kraków, arch. Kraków, dek. Zator)
▪ śwgł, dr, s, Andrzej Ap, Litak 1996, s. 230; SGKP. XII, s. 346.
▪ śwpom, dr, NawNMP, Grzegorz Pp, par. Tłuczań, Litak 1996, s. 231; SGKP. XII, s. 346.
Tłuczań Górna, zob. Tłuczań, w, kr
Tłumacz, m, rus
grkat (diec. Lwów, arch. Halicz, dek. Tłumacz)
▪ śwgł, dr, k, WnPańskie, Kołbuk 1998, s. 215 (s); Duh, Pawlyszyn, Spis parafii 1782 r.; Skoczylas, Oficjalat Halicz, s. 47 (możliwe wezwanie Św. Trojcy).
▪ śwgł, dr, k, OpNMP, Kołbuk 1998, s. 215 (ZmPańskie); Duh, Pawlyszyn, Spis parafii 1782 r.; Skoczylas, Oficjalat Halicz, s. 47 (miejska).
rzkat (diec. Lwów, arch. Halicz, dek. Halicz)
▪ śwgł, dr, d, Anna, Litak 1996, s. 373.
mojż
▪ śwgł, Liczba głów, s. 397, 1765 r.; Spis Żydów i Karaitów, s. 17, 1765 r.; Tłumacz (dostęp: http://www.shtetlinks.jewishgen.org/tlumach/tlumach.html, 11.10.2003).
Tłumaczyk, w, rus
grkat (diec. Lwów, arch. Halicz, dek. Żuków)
▪ śwgł, dr, k-s, WnNMP, Kołbuk 1998, s. 219 (s, Św. Trójca); Duh, Pawlyszyn, Spis parafii 1782 r.; Skoczylas, Oficjalat Halicz, s. 32 (dek. Ottynia).
Tłuste, m, pod
grkat (diec. Lwów, arch. Kamieniec Podolski, dek. Czerwonogród)
▪ śwgł, dr, s, Michał A, Kołbuk 1998, s. 236 (w, kam); Skoczylas, Oficjalat Kamieniec Podolski, s. 51.
rzkat (diec. Kamieniec Podolski, dek. Jazłowiec)
▪ śwgł, dr, s, Św. Trójca, Litak 1996, s. 368.
mojż
▪ śwgł, Liczba głów, s. 401, 1765 r. (kahał); AJZR. 5.2, s. 162, 1765 r.; IJCP. US Commission No. UA19280101.
Tłusteńkie (Towste), w, pod
grkat (diec. Lwów, arch. Kamieniec Podolski, dek. Jagielnica)
▪ śwgł, dr, s, Św. Trójca, Kołbuk 1998, s. 236 (kam); Skoczylas, Oficjalat Kamieniec Podolski, s. 62.
Tłusty Las, zob. Tołsty Les, w, kij
Tobiasze, zob. Tobjasze, w, łęcz
Tobjasze (Tobiasze), w, łęcz
rzkat (diec. Gniezno, arch. Łowicz, dek. Rawa Mazowiecka)
▪ śwgł, dr, s, Wacław Kr, Litak 1996, s. 197 (Tobiasze).
Toczewiki, w, woł
grkat (diec. Łuck)
▪ śwgł, dr, PPańskie, Kołbuk 1998, s. 293.
Todorówka (Teodorówka), w, brac
grkat (diec. Kijów-Wilno, arch. Kijów, dek. Kalnik)
▪ śwgł, dr, s, PKrzyża Św, Kołbuk 1998, s. 143; Socjografia, s. 54 (Teodorówka).
Tokarnia, w, rus
grkat (diec. Przemyśl, dek. Sanok)
▪ śwgł, dr, s, Michał A, Budzyński, Ludność, II, s. 361; Kołbuk 1998, s. 262.
Tokarów, w, woł
grkat (diec. Łuck)
▪ śwgł, dr, s, Kosma i Damian MM, Kołbuk 1998, s. 293.
Tokarówka, w, pod
grkat (diec. Lwów, arch. Bar, dek. Bar)
▪ śwgł, dr, s, Kosma i Damian MM, Kołbuk 1998, s. 236 (kam); Skoczylas, Oficjalat Bar, s. 9.
Tokarówka (Tokarzówka), w, kij
grkat (diec. Kijów-Wilno, arch. Kijów, dek. Wołodarka)
▪ śwgł, s, OpNMP, Socjografia, s. 157; Pochilewicz, s. 233.
Tokary, w, sier
rzkat (diec. Gniezno, arch. Kalisz, dek. Staw)
▪ śwgł, dr, s, Andrzej Ap, Anna, Litak 1996, s. 178.
Tokarzówka, zob. Tokarówka, w, kij
Toki, w, woł
grkat (diec. Łuck)
▪ śwgł, dr, s, PPańskie, Kołbuk 1998, s. 293.
Toki, zob. Ożohowce, m, woł
Tolkemit, zob. Tolkmicko, m, malb
Tolkmicko (Tolkemit), m, malb
rzkat (diec. Warmia, dek. Frombork)
▪ śwgł, mr, k, Jakub W Ap, Litak 1996, s. 411.
▪ śwpom, Boże Ciało, par. Tolkmicko, Litak 1996, s. 411.
▪ śwpom, Jakub W Ap, par. Tolkmicko, Litak 1996, s. 411.
Tolkowiec (Tolksdorf), w, war
rzkat (diec. Warmia, dek. Pieniężno)
▪ śwgł, mr, d, NawNMP, Marcin Bp, Litak 1996, s. 414.
Tolksdorf, zob. Tolkowiec, w, war
Tołczów, zob. Tołszczów, w, rus
Tołpyżyn, w, woł
grkat (diec. Łuck)
▪ śwgł, dr, s, PPańskie, Kołbuk 1998, s. 293.
Tołsta (Tołste), w, kij
grkat (diec. Kijów-Wilno, arch. Kijów)
▪ śwgł, dr, s, NarNMP, Kołbuk 1998, s. 143.
Tołste, zob. Tołsta, w, kij
Tołste, zob. Touste, m, rus
Tołsty Les (Tłusty Las), w, kij
grkat (diec. Kijów-Wilno, arch. Kijów, dek. Czarnobyl)
▪ śwgł, dr, s, ZmPańskie, par. Czarnobyl, Kołbuk 1998, s. 143, 151 (jako cerkiew filialna parafii w Czarnobylu).
Tołszczów (Tołczów), w, rus
grkat (diec. Lwów, arch. Lwów, dek. Bóbrka)

▪ śwgł, dr, d, WnNMP, Budzyński, Struktura, s. 134 (Tołczów); Kołbuk 1998, s. 192 (dek. Szczerzec); Skoczylas, Oficjalat Lwów, s. 111.

Tomachów, w, woł
grkat (diec. Łuck)
▪ śwgł, dr, s, Mikołaj Bp, Kołbuk 1998, s. 293; Kondratiuk, Dżereła z istorii, 1791-1792 r. (dek. Horyńgród).

Tomaszowce, w, rus
grkat (diec. Lwów, arch. Halicz, dek. Kałusz)
▪ śwgł, dr, s, Jan Ew, Kołbuk 1998, s. 217 (NarPańskie); Skoczylas, Niedatowanyj rejestr, s. 569; Duh, Pawlyszyn, Spis parafii 1782 r. (pomija tę cerkiew); Skoczylas, Oficjalat Halicz, s. 20.
▪ śwgł, dr, s, OfNMP, Kołbuk 1998, s. 217; Skoczylas, Oficjalat Halicz, s. 20.
▪ śwgł, mr, s, OpNMP, Kołbuk 1998, s. 217; Skoczylas, Oficjalat Halicz, s. 20.

Tomaszów Lubelski (Tomaszów), m, beł
grkat (diec. Chełm, arch. Bełz, dek. Tomaszów)
▪ śwgł, dr, s, Jerzy M, Kołbuk 1998, s. 310 (Tomaszów).
▪ śwgł, dr, s, Mikołaj Bp, Kołbuk 1998, s. 310 (Tomaszów).
▪ śwgł, dr, s, WnNMP, Kołbuk 1998, s. 310 (Tomaszów).
rzkat (diec. Chełm, dek. Potylicz)
▪ śwgł, dr, s, ZwNMP, Litak 1996, s. 364.
▪ śwpom, Trynitarze, zak, Św. Trójca, Litak 1996, s. 530.
mojż
▪ śwgł, mr, AAL. Rep60 A153, k. 446, 1712 r. (kahał); APL. Ch780, k. 38v, 1721 r. (kahał); AAL. Rep60 A160, k. 19v, 1727 r.; AAL. Rep60 A156, s. 131, 1699 (1742) r.; AAL. Rep60 A123, s. 159, 1727 r.; APL. Ch813, k. 78v, 1743 r. (kahał); AAL. Rep60 A133, s. 44, 1753 r. (kahał); AAL. Rep60 A161, k. 652, 657, 662, 1765 r. (seu schola); Liczba głów, s. 402, 1765 r.; EJCP. VII, s. 237-241.

Tomaszów, zob. Tomaszów Lubelski, m, beł

Tomaszówka (Tomaszówka Podleśna), w, pod
grkat (diec. Lwów, arch. Kamieniec Podolski, dek. Sołodkowce)
▪ śwgł, dr, s, Mikołaj Bp, Kołbuk 1998, s. 236 (kam, Michał A); Skoczylas, Oficjalat Kamieniec Podolski, s. 97.

Tomaszówka Niżna, w, pod
grkat (diec. Lwów, arch. Kamieniec Podolski, dek. Sołodkowce)
▪ śwgł, dr, s, Jan Chryzostom, Kołbuk 1998, s. 236 (kam); Skoczylas, Oficjalat Kamieniec Podolski, s. 97.

Tomaszówka Podleśna, zob. Tomaszówka, w, pod

Tomaszówka, zob. Tymanówka, m, brac

Tomaszówka, zob. Tymoszówka, w, brac

Tomaszpol, m, brac
grkat (diec. Kijów-Wilno, arch. Kijów, dek. Komargród)
▪ śwgł, dr, s, WnNMP, Kołbuk 1998, s. 143; Socjografia, s. 57.
▪ śwgł, dr, s, Św. Trójca, Kołbuk 1998, s. 143; Socjografia, s. 57.
rzkat (diec. Łuck, arch. Łuck, dek. Bracław)
▪ śwgł, dr, s, NMPS, Litak 1996, s. 388.
mojż
▪ śwgł, Liczba głów, s. 402, 1765 r.; AJZR. 5.2, s. 179, 1765 r.; IJCP. US Commission No. UA01030102.

Tomaszpol, w, pod
grkat (diec. Lwów, arch. Bar, dek. Latyczów)
▪ śwgł, dr, s, Prakseda PM, Kołbuk 1998, s. 236 (kam, k); Skoczylas, Oficjalat Bar, s. 17.

Tomice, w, poz
rzkat (diec. Poznań, arch. Poznań, dek. Buk)
▪ śwgł, mr, s, Barbara PM, Litak 1996, s. 278.

Topała (Topały), w, brac
grkat (diec. Kijów-Wilno, arch. Kijów, dek. Raszków)
▪ śwgł, s, Prakseda PM, Socjografia, s. 72; SGKP. XII, s. 390 (wezwanie z 1851 r.).

Topały, zob. Topała, w, brac

Topczewo, w, podl
rzkat (diec. Łuck, arch. Brześć, dek. Bielsk Podlaski)
▪ śwgł, dr, s, NPNMP, Stanisław Bp, Litak 1996, s. 381.

Topilna, w, kij
grkat (diec. Kijów-Wilno, arch. Kijów)
▪ śwgł, dr, s, Jan Ch, Kołbuk 1998, s. 143.

Topiłówka, w, kij
grkat (diec. Kijów-Wilno, arch. Kijów)
▪ śwgł, dr, k, OpNMP, Kołbuk 1998, s. 143.

Topola Królewska, w, łęcz
rzkat (diec. Gniezno, arch. Łęczyca, dek. Kutno)
▪ śwgł, dr, d, Bartłomiej Ap, Litak 1996, s. 192.

Topolnica (Topolnica Rustykalna, Topolnica Szlachecka), w, rus
grkat (diec. Przemyśl, dek. Stary Sambor)
▪ śwgł, dr, s, Prakseda PM, Budzyński, Ludność, II, s. 361; Kołbuk 1998, s. 266.

Topolnica Rustykalna, zob. Topolnica, w, rus

Topolnica Szlachecka, zob. Topolnica, w, rus

Topolno, w, pom
rzkat (diec. Włocławek, arch. Gdańsk, dek. Świecie)
▪ śwgł, Paulini, mr, d, zak, NawNMP, Józef, Litak 1996, s. 341.
▪ śwpom, dr, Roch W, par. Topolno, Litak 1996, s. 342.

Topolówka, w, brac
grkat (diec. Kijów-Wilno, arch. Kijów, dek. Granów)
▪ śwgł, dr, s, PKrzyża Św, Kołbuk 1998, s. 143; Socjografia, s. 33.

Topolsko, w, rus
grkat (diec. Lwów, arch. Halicz, dek. Rożniatów)
▪ śwgł, dr, NPNMP, Kołbuk 1998, s. 212 (dek. Perehińsko); Duh, Pawlyszyn, Spis parafii 1782 r. (dek. Perehińsko); Skoczylas, Oficjalat Halicz, s. 35 (pomija tę cerkiew); Budzyński, Kresy, I, s. 311.

Toporczowce, zob. Toporowce, w, rus

Toporowce (Toporczowce), w, rus
grkat (diec. Lwów, arch. Halicz, dek. Horodenka)
▪ śwgł, dr, s, WnNMP, Kołbuk 1998, s. 207.

Toporów, m, rus
grkat (diec. Łuck)
▪ śwgł, dr, s, Jerzy M, Kołbuk 1998, s. 293.
rzkat (diec. Lwów, arch. Żółkiew, dek. Busk)
▪ śwgł, dr, s, Stanisław Bp, Litak 1996, s. 379 (beł).
mojż
▪ śwgł, Liczba głów, s. 396, 1765 r.; Żydzi ziemi lwowskiej, s. 374, 1765 r. (kahał z parafią); EJCP. II, s. 253-254.

Toporów, w, sier
rzkat (diec. Gniezno, arch. Ter. wieluńskie, dek. Krzepice)
▪ śwpom, dr, s, WnNMP, par. Mierzyce, Litak 1996, s. 205.

Toporów, zob. Topory, w, kij

Topory, w, woł
grkat (diec. Łuck)
▪ śwgł, dr, s, OpNMP, Kołbuk 1998, s. 293; Kondratiuk, Dżereła z istorii, 1791-1792 r. (dek. Zasław).

Topory (Toporów), w, kij
grkat (diec. Kijów-Wilno, arch. Kijów, dek. Pohrebyszcze)
▪ śwgł, dr, s, Jan Ew, Kołbuk 1998, s. 143; Socjografia, s. 149 (Toporów).

Toporzyk (Langhof), w, poz
lut
▪ śwpom, par. Laski Wałeckie, Thomas, Altes und Neues, s. 112, 1750 r.
Topólcza, w, rus
grkat (diec. Chełm, arch. Chełm, dek. Szczebrzeszyn)
▪ śwgł, dr, s, NarNMP, Mapa diecezji chełmskiej i bełskiej, 1782 r.; Kołbuk 1998, s. 303; Gil, Chełmska diecezja, mapa.
Torchanowice, zob. Torhanowice, w, rus
Torczyca, m, kij
grkat (diec. Kijów-Wilno, arch. Kijów, dek. Wołodarka)
▪ śwgł, dr, s, Mikołaj Bp, Kołbuk 1998, s. 143 (brac); Socjografia, s. 158; Jabłonowski, Ziemie ruskie, nr 10.
Torczyn, m, woł
grkat (diec. Włodzimierz, arch. Włodzimierz)
▪ śwgł, Demetriusz M, Kołbuk 1998, s. 322; Skoczylas, Religia ta kultura, s. 64, 1715 r. (dek. Torczyn).
rzkat (diec. Łuck, arch. Łuck, dek. Włodzimierz)
▪ śwgł, dr, d, Św. Trójca, Litak 1996, s. 391.
mojż
▪ śwgł, Liczba głów, s. 399, 1765 r.; AJZR. 5.2, s. 82, 1765 r.; IJCP. US Commission No. UA02020501.
Torczyn, w, kij
grkat (diec. Kijów-Wilno, arch. Kijów, dek. Radomyśl)
▪ śwgł, dr, s, NarNMP, Kołbuk 1998, s. 143; Socjografia, s. 151.
Torczyn, w, pod
grkat (diec. Lwów, arch. Bar, dek. Pilawa)
▪ śwgł, dr, k, Demetriusz M, Kołbuk 1998, s. 236 (kam); Skoczylas, Oficjalat Bar, s. 29 (Józef OblNMP).
rzkat (diec. Kamieniec Podolski, dek. Międzyboż)
▪ śwgł, Litak 1996, s. 369.
Torczynowice, w, rus
grkat (diec. Przemyśl, dek. Sambor)
▪ śwgł, dr, k, Jerzy M, Budzyński, Ludność, II, s. 361; Kołbuk 1998, s. 260.
Torhanowice (Torchanowice), w, rus
grkat (diec. Przemyśl, dek. Sambor)
▪ śwgł, dr, s, NarNMP, Budzyński, Ludność, II, s. 361; Kołbuk 1998, s. 260.
Torhowica, zob. Targowica, m, brac
Torhów, w, rus
grkat (diec. Lwów, arch. Brzeżany, dek. Pomorzany)
▪ śwgł, dr, k, WnNMP, Kołbuk 1998, s. 186 (s); Skoczylas, Oficjalat Brzeżany, s. 79.
Torkanówka (Tarkanówka), w, brac
grkat (diec. Kijów-Wilno, arch. Kijów, dek. Czeczelnik)
▪ śwgł, dr, s, OpNMP, Kołbuk 1998, s. 143; Socjografia, s. 29; SGKP. XII, s. 409 (NPNMP).
Torkanówka, zob. Torków, w, brac
Torki, w, beł
grkat (diec. Chełm, arch. Bełz, dek. Tartaków)
▪ śwgł, dr, s, OpNMP, Kołbuk 1998, s. 309.
Torki, w, rus
grkat (diec. Przemyśl, dek. Przemyśl)
▪ śwgł, dr, s, WnNMP, Budzyński, Ludność, II, s. 361; Kołbuk 1998, s. 259.
Torków (Torkanówka), w, brac
grkat (diec. Kijów-Wilno, arch. Kijów, dek. Krasne)
▪ śwgł, mr, s, NarNMP, Kołbuk 1998, s. 143; Socjografia, s. 59.
Torskie (Słoboda Torska), w, pod
grkat (diec. Lwów, arch. Kamieniec Podolski, dek. Czerwonogród)
▪ śwgł, dr, s, ZwNMP, Kołbuk 1998, s. 236 (kam, WnNMP); Skoczylas, Oficjalat Kamieniec Podolski, s. 51 („Torskie alias Słoboda Torska").
▪ śwgł, dr, s, Michał A, Kołbuk 1998, s. 236 (kam); Skoczylas, Oficjalat Kamieniec Podolski, s. 51.
Toruń, m, che
brcz
▪ śwgł, Kriegseisen, Ewangelicy, s. 84-85 - bracia czescy.
rzkat (diec. Chełmno, arch. Chełmno, dek. Toruń)
▪ śwgł, Jezuici, mr, k-mk, zak, Jan Ch, Litak 1996, s. 162.
▪ śwgł, mr, k, Wawrzyniec M, Litak 1996, s. 162.
▪ śwgł, Benedyktynki, mr, d, zak, Jakub W Ap, Litak 1996, s. 162.
▪ śwpom, mr, Barbara PM, par. Toruń, Litak 1996, s. 163.
▪ śwpom, Dominikanie, zak, Mikołaj Bp, Litak 1996, s. 503.
▪ śwpom, Reformaci, zak, Piotr i Paweł AAp, Litak 1996, s. 528.
▪ śwpom, Bernardyni, zak, ZwNMP, Litak 1996, s. 496.
lut
▪ śwgł, Jakub, ADPel. C68, k. 51, 1785 r. (dysydenci); Rhesa II, s. 256-259, 1834 r. (Toruń - Nowe Miasto); Merczyng, Zbory, s. 165.
▪ śwgł, NMP, Rhesa II, s. 250-251, 1834 r.; Merczyng, Zbory, s. 165.
▪ śwgł, Jerzy, ADPel. C68, k. 33, 1785 r. (dysydenci); Rhesa II, s. 254-256, 1834 r. (Toruń - Stare Miasto); Merczyng, Zbory, s. 165.
mojż
▪ śwgł, Liczba głów, s. 395; Acta Congressus, s. LXXIX (kahał), 1767 r.; Z.H. Nowak, Dzieje Żydów w Prusach Królewskich do roku 1772. Charakterystyka, w: Żydzi w dawnej Rzeczypospolitej, red. A. Link-Lenczowski, T. Polański, Wrocław–Warszawa–Kraków 1991, s. 140 (przypuszcza istnienie synagogi na Nowym Mieście, jednak funkcjonowanie kahału ok. 1772 roku może być wątpliwe).
Toruń, zob. Podgórz, m, in
Toskołung, zob. Tyskołung, w, brac
Touste (Tołste), m, rus
grkat (diec. Lwów, arch. Brzeżany, dek. Grzymałów)
▪ śwgł, dr, s, Jan Ch, Kołbuk 1998, s. 180 (w, dek. Janów); Duh, Pawlyszyn, Spis parafii 1782 r. ; Skoczylas, Oficjalat Brzeżany, s. 70.
▪ śwgł, dr, s, Michał A, Kołbuk 1998, s. 180 (w, dek. Janów); Duh, Pawlyszyn, Spis parafii 1782 r.; Skoczylas, Oficjalat Brzeżany, s. 70.
rzkat (diec. Lwów, arch. Lwów, dek. Trembowla)
▪ śwgł, dr, s, NPNMP, Litak 1996, s. 378 (Tołste).
mojż
▪ śwgł, Liczba głów, s. 397, 1765 r.; Spis Żydów i Karaitów, s. 23, 1765 r.; IJCP. US Commission No. UA19280101.
Touste, zob. Kąt Toustecki, w, rus
Toustobaby (Taustobaby), w, rus
grkat (diec. Lwów, arch. Halicz, dek. Uście Zielone)
▪ śwgł, dr, s, Bazyli W, Budzyński, Struktura, s. 140; Kołbuk 1998, s. 196 (Taustobaby, dek. Zawałów); Duh, Pawlyszyn, Spis parafii 1782 r.; Skoczylas, Oficjalat Halicz, s. 49.
Toustogłowy, zob. Tustogłowy, w, rus
Toustoług, w, rus
grkat (diec. Lwów, arch. Brzeżany, dek. Tarnopol)
▪ śwgł, dr, s, Jerzy M, Kołbuk 1998, s. 193.
Towarnia, w, rus
grkat (diec. Przemyśl, dek. Stara Sól)

▪ śwgł, dr, s, OpNMP, Budzyński, Ludność, II, s. 362; Kołbuk 1998, s. 265.
Towste, zob. Tłusteńkie, w, pod
Tożyr, w, woł
grkat (diec. Łuck)
▪ śwgł, dr, s, Św. Trójca, Kołbuk 1998, s. 293; Kondratiuk, Dżereła z istorii, 1791-1792 r. (dek. Korzec).
Tragheimerweide, zob. Barcice, w, malb
Trahtomirow, zob. Trechtymirów, w, kij
Traulin, w, woł
grkat (diec. Łuck)
▪ śwgł, dr, s, OpNMP, Kołbuk 1998, s. 293; Kondratiuk, Dżereła z istorii, 1791-1792 r. (dek. Łabuń).
Trawotłoki, w, rus
grkat (diec. Lwów, arch. Brzeżany, dek. Pomorzany)
▪ śwgł, dr, s, OpNMP, Budzyński, Struktura, s. 137; Kołbuk 1998, s. 198 (dek. Zborów); Skoczylas, Oficjalat Brzeżany, s. 79.
Trąbczyn, w, kal
rzkat (diec. Gniezno, arch. Gniezno, dek. Konin)
▪ śwgł, dr, s, Marcin Bp, Litak 1996, s. 170.
Trąbin, w, in
rzkat (diec. Płock, arch. Dobrzyń, dek. Rypin)
▪ śwgł, dr, d, Wszyscy Św, Litak 1996, s. 263.
Trąbki Wielkie, w, pom
rzkat (diec. Włocławek, arch. Gdańsk, dek. Tczew)
▪ śwgł, mr, k, WnNMP, Litak 1996, s. 342.
Trebuchowce (Międzyboż, Przedmieście Międzyboskie, Trybuchowce), w, pod
grkat (diec. Lwów, arch. Bar, dek. Międzyboż)
▪ śwgł, dr, s, Jan Ew, Kołbuk 1998, s. 236 (kam); Skoczylas, Oficjalat Bar, s. 20.
▪ śwgł, dr, s, Jerzy M, Skoczylas, Oficjalat Bar, s. 20.
Trebuchy, zob. Trybuchy, w, pod
Trechtymirów (Trahtomirow), w, kij
grkat (diec. Kijów-Wilno, arch. Kijów, dek. Kaniów)
▪ śwgł, dr, s, Św. Trójca, Kołbuk 1998, s. 144; Socjografia, s. 129.
mojż
▪ śwgł, Liczba głów, s. 404, 1765 r. (kahał); AJZR. 5.2, s. 211, 1775 r.
Trembowla, m, rus
grkat (diec. Lwów, arch. Brzeżany, dek. Trembowla)
▪ śwgł, dr, k, WnNMP, Kołbuk 1998, s. 194 (mk); Skoczylas, Oficjalat Brzeżany, s. 92.
▪ śwgł, mr, k, Mikołaj Bp, Kołbuk 1998, s. 194 (dr); Skoczylas, Oficjalat Brzeżany, s. 92.
▪ śwgł, Prakseda Tyrnowska, Kołbuk 1998, s. 194 (Prakseda PM); Duh, Pawlyszyn, Spis parafii 1782 r. (pomija tę cerkiew); Skoczylas, Oficjalat Brzeżany, s. 89-93 (pomija tę cerkiew); Budzyński, Kresy, I, s. 314.
▪ śwpom, Bazylianie, mr, k, zak, PPańskie, Kołbuk 1998, s. 352; Skoczylas, Oficjalat Brzeżany, s. 92 (informacja o materiale budowlanym wątpliwa).
rzkat (diec. Lwów, arch. Lwów, dek. Trembowla)
▪ śwgł, dr, k, Św. Trójca, Litak 1996, s. 378.
▪ śwpom, Karmelici trzewiczkowi, zak, WnNMP, Litak 1996, s. 521.
mojż
▪ śwgł, AALw. AV1, k. 177, 1716 r.; Liczba głów, s. 397, 1765 r.; Spis Żydów i Karaitów, s. 22, 1765 r.; IJCP. US Commission No. UA19230101.
Trenowacz, zob. Trędowacz, w, rus
Trepcza, w, rus
grkat (diec. Przemyśl, dek. Sanok)
▪ śwgł, dr, s, WnNMP, Budzyński, Ludność, II, s. 362; Kołbuk 1998, s. 262.
rzkat (diec. Przemyśl, arch. Brzozów, dek. Sanok)
▪ śwpom, dr-mr, Św. Trójca, par. Sanok, Litak 1996, s. 398.
Tretelniki, w, pod
grkat (diec. Łuck)
▪ śwgł, dr, s, OpNMP, Kołbuk 1998, s. 236 (kam); Kondratiuk, Dżereła z istorii, 1791-1792 r. (dek. Ożohowce).
Trębaczew (Trębaczów), w, sier
rzkat (diec. Gniezno, arch. Uniejów, dek. Brzeźnica)
▪ śwpom, mr, s, Mikołaj Bp, par. Działoszyn, Litak 1996, s. 199 (Trębaczów).
Trębaczów, zob. Trębaczew, w, sier
Trębki, w, raw
rzkat (diec. Poznań, arch. Warszawa, dek. Gąbin)
▪ śwgł, dr-mr, NMP, Wszyscy Św, Litak 1996, s. 299.
Trędowacz (Trenowacz), w, rus
grkat (diec. Lwów, arch. Lwów, dek. Gołogóry)
▪ śwgł, dr, s, Sobór NMP, Kołbuk 1998, s. 179.
Trląg, w, gn
rzkat (diec. Gniezno, arch. Gniezno, dek. Żnin)
▪ śwgł, mr, s, Piotr i Paweł AAp, Litak 1996, s. 175.
Trofanówka, w, rus
grkat (diec. Lwów, arch. Halicz, dek. Horodenka)
▪ śwgł, dr, s, NarNMP, Kołbuk 1998, s. 207; Duh, Pawlyszyn, Spis parafii 1782 r. (dek. Kułaczkowce); Skoczylas, Oficjalat Halicz, s. 15.
Trojanka, w, brac
grkat (diec. Kijów-Wilno, arch. Kijów, dek. Targowica)
▪ śwgł, dr, s, OpNMP, Kołbuk 1998, s. 144; Socjografia, s. 78.
▪ śwgł, s, Socjografia, s. 78.
Trojanowice, w, san
rzkat (diec. Gniezno, arch. Kurzelów, dek. Żarnów)
▪ śwpom, s, Otylia PM, par. Żarnów, Litak 1996, s. 191.
Trojanów, w, kij
grkat (diec. Kijów-Wilno, arch. Kijów, dek. Żytomierz)
▪ śwgł, dr, s, Eliasz Pr, Kołbuk 1998, s. 144; Socjografia, s. 161; Wizytacje generalne, s. 177-178.
▪ śwgł, dr, s, Michał A, Kołbuk 1998, s. 144; Socjografia, s. 161; Wizytacje generalne, s. 182.
rzkat (diec. Kijów, dek. Żytomierz)
▪ śwgł, dr, s, Kazimierz Królewicz, Litak 1996, s. 372; Chachaj, Rozwój sieci świątyń katolickich, s. 40.
mojż
▪ śwgł, Liczba głów, s. 403, 1765 r. (kahał); AJZR. 5.2, s. 56, 1765 r.
Trojanów, w, raw
rzkat (diec. Poznań, arch. Warszawa, dek. Sochaczew)
▪ śwgł, dr, s, Wawrzyniec M, Litak 1996, s. 304.
Trojanówka, w, woł
grkat (diec. Chełm, arch. Chełm, dek. Kaszogród)
▪ śwgł, dr, s, NarNMP, Kołbuk 1998, s. 300.
Trojanówka, w, woł
grkat (diec. Łuck)
▪ śwgł, dr, s, NarNMP, Kołbuk 1998, s. 293.
Trojany, w, brac
grkat (diec. Kijów-Wilno, arch. Kijów, dek. Hołowanieskie)
▪ śwgł, dr, s, Demetriusz M, Kołbuk 1998, s. 144; Socjografia, s. 39.

Trokowicze, w, kij
grkat (diec. Kijów-Wilno, arch. Kijów, dek. Czerniachów)
▪ śwgł, dr, s, Św. Trójca, Kołbuk 1998, s. 144; Socjografia, s. 119.
Tropawa, w, pod
grkat (diec. Lwów, arch. Bar, dek. Szarogród)
▪ śwgł, dr, s, Poczęcie Jana Ch, Kołbuk 1998, s. 236 (kam, Jan Ew); Skoczylas, Oficjalat Bar, s. 40.
Tropie, w, kr
rzkat (diec. Kraków, arch. Wojnicz, dek. Bobowa)
▪ śwgł, mr, s, Andrzej Ap, Świerad, Benedykt O, Litak 1996, s. 254.
Troscianka, zob. Trościaniec, w, brac
Troscza, zob. Troszcza, w, kij
Trosteniec (Trościaniec), w, woł
grkat (diec. Łuck)
▪ śwgł, dr, s, Michał A, Kołbuk 1998, s. 293; Kondratiuk, Dżereła z istorii, 1791-1792 r. (dek. Stepań).
Trostynka (Trostyń, Trośtinka), w, kij
grkat (diec. Kijów-Wilno, arch. Kijów, dek. Chwastów)
▪ śwgł, dr, k, NarPańskie, Kołbuk 1998, s. 144; Socjografia, s. 126 (Trostyń, patronat Franciszka Ksawerego Branickiego, hetmana wielkiego koronnego).
Trostyń, zob. Trostynka, w, kij
Troszcza (Troszcza, k. Lipowca), w, brac
grkat (diec. Kijów-Wilno, arch. Kijów, dek. Przyłuka)
▪ śwgł, dr, s, NarNMP, Kołbuk 1998, s. 144; Socjografia, s. 69; Wizytacje generalne, s. 862-868.
Troszcza (Troszcza, k. Żytomierza, Troscza), w, kij
grkat (diec. Kijów-Wilno, arch. Kijów, dek. Lubar)
▪ śwgł, dr, s, Jan Ew, Kołbuk 1998, s. 144; Socjografia, s. 137 (Troscza); Jabłonowski, Ziemie ruskie, nr 6.
Troszcza, k. Lipowca, zob. Troszcza, w, brac
Troszcza, k. Żytomierza, zob. Troszcza, w, kij
Troszyn, w, maz
rzkat (diec. Płock, arch. Pułtusk, dek. Wyszków)
▪ śwgł, dr, s, Leonard O, Litak 1996, s. 277.
Troszyn Polski, w, pł
rzkat (diec. Poznań, arch. Warszawa, dek. Gąbin)
▪ śwgł, dr, d, Św. Trójca, Leonard O, Litak 1996, s. 299 (raw); Dunin-Wąsowicz, Podziały administracyjne, s. 40.
Trościanica, zob. Trześcianka, w, podl
Trościaniec, m, brac
grkat (diec. Kijów-Wilno, arch. Kijów, dek. Bracław)
▪ śwgł, dr, s, WnNMP, Kołbuk 1998, s. 144; Socjografia, s. 23; Wizytacje generalne, s. 664.
mojż
▪ śwgł, Liczba głów, s. 403, 1765 r.; AJZR. 5.2, s. 191, 1765 r.
Trościaniec, w, beł
grkat (diec. Przemyśl, dek. Jaworów)
▪ śwgł, dr, k, NarNMP, Budzyński, Ludność, II, s. 362; Kołbuk 1998, s. 250 (rus, podobnie Janeczek, Osadnictwo, mapa 10).
Trościaniec, w, pod
grkat (diec. Lwów, arch. Kamieniec Podolski, dek. Gródek)
▪ śwgł, dr, s, NarNMP, Kołbuk 1998, s. 236 (kam); Skoczylas, Oficjalat Kamieniec Podolski, s. 54.
Trościaniec, w, rus
grkat (diec. Lwów, arch. Lwów, dek. Dolina)
▪ śwgł, dr, k, Przeniesienie Relikwii Mikołaja Bpa, Kołbuk 1998, s. 176 (Mikołaj Bp); Skoczylas, Oficjalat Lwów, s. 120.
Trościaniec, w, rus
grkat (diec. Lwów, arch. Brzeżany, dek. Brzeżany)
▪ śwgł, dr, s, Michał A, Kołbuk 1998, s. 174.
Trościaniec, w, rus
grkat (diec. Lwów, arch. Halicz, dek. Zabłotów)
▪ śwgł, dr, s, WnPańskie, Kołbuk 1998, s. 218.
Trościaniec (Trościaniec, k. Dubna), w, woł
grkat (diec. Łuck)
▪ śwgł, dr, s, Mikołaj Bp, Kołbuk 1998, s. 293.
Trościaniec (Trościaniec, k. Jampola), w, brac
grkat (diec. Kijów-Wilno, arch. Kijów, dek. Jaruga)
▪ śwgł, dr, s, OpNMP, Kołbuk 1998, s. 144; Socjografia, s. 48.
Trościaniec (Trościaniec, k. Kaniowa), w, kij
grkat (diec. Kijów-Wilno, arch. Kijów, dek. Kaniów)
▪ śwgł, dr, k, Kosma i Damian MM, Kołbuk 1998, s. 144 (prawdopodobnie w dekanacie Kaniów, możliwy też dekanat Moszny).
Trościaniec (Trościaniec, k. Łucka), w, woł
grkat (diec. Łuck)
▪ śwgł, s, Kołbuk 1998, s. 293.
Trościaniec (Trościaniec, k. Woronowicy, Troscianka), w, brac
grkat (diec. Kijów-Wilno, arch. Kijów, dek. Winnica)
▪ śwgł, dr, s, Michał A, Kołbuk 1998, s. 144; Socjografia, s. 87 (Troscianka).
Trościaniec Mały, w, rus
grkat (diec. Lwów, arch. Lwów, dek. Złoczów)
▪ śwgł, dr, s, WnNMP, Kołbuk 1998, s. 198.
Trościaniec Wielki, w, rus
grkat (diec. Łuck)
▪ śwgł, dr, d, Prakseda PM, Kołbuk 1998, s. 293.
Trościaniec, zob. Trosteniec, w, woł
Trościaniec, zob. Wola Wielka, w, rus
Trościaniec, zob. Wytagajłówka, w, brac
Trościaniec, k. Dubna, zob. Trościaniec, w, woł
Trościaniec, k. Jampola, zob. Trościaniec, w, brac
Trościaniec, k. Kaniowa, zob. Trościaniec, w, kij
Trościaniec, k. Łucka, zob. Trościaniec, w, woł
Trościaniec, k. Woronowicy, zob. Trościaniec, w, brac
Trościańce, w, rus
grkat (diec. Lwów, arch. Halicz, dek. Halicz)
▪ śwgł, dr, s, Św. Duch, Kołbuk 1998, s. 216 (dek. Uście); Skoczylas, Niedatowanyj rejestr, s. 568 (dek. Uście); Duh, Pawlyszyn, Spis parafii 1782 r. (Św. Trójca); Skoczylas, Oficjalat Halicz, s. 10; Budzyński, Kresy, I, s. 314 (dek. Halicz, na mapie w dek. Uście Zielone).
Trościańczyk, w, brac
grkat (diec. Kijów-Wilno, arch. Kijów, dek. Berszada)
▪ śwgł, dr, s, Jan Ew, Kołbuk 1998, s. 144 (przynależność dekanalna wątpliwa).
Trośtinka, zob. Trostynka, w, kij
Trójca, w, beł
grkat (diec. Łuck)
▪ śwgł, dr, s, Św. Trójca, Kołbuk 1998, s. 293 (rus); Budzyński, Kresy, II, mapa 25.
Trójca, w, rus
grkat (diec. Przemyśl, dek. Dobromil)
▪ śwgł, dr, s, Św. Trójca, Budzyński, Ludność, II, s. 362; Kołbuk 1998, s. 244.
Trójca, w, rus
grkat (diec. Lwów, arch. Halicz, dek. Zabłotów)
▪ śwgł, dr, s, Św. Trójca, Kołbuk 1998, s. 218.
Trójca (Zawichost), w, san
rzkat (diec. Kraków, arch. Zawichost, dek. Zawichost)
▪ śwgł, dr-mr, d, Św. Trójca, Litak 1996, s. 260 (Zawichost).
Trójczyce, w, rus
grkat (diec. Przemyśl, dek. Przemyśl)

▪ śwgł, dr, s, Św. Trójca, Budzyński, Ludność, II, s. 362; Kołbuk 1998, s. 259.
Trubczejówka, zob. Trubijówka, w, kij
Trubczyn (Trupczyn), w, pod
grkat (diec. Lwów, arch. Kamieniec Podolski, dek. Kamieniec Podolski)
▪ śwgł, dr, k, Mikołaj Bp, Kołbuk 1998, s. 236 (kam, s); Skoczylas, Oficjalat Kamieniec Podolski, s. 72.
Trubijówka (Trubczejówka), w, kij
grkat (diec. Kijów-Wilno, arch. Kijów, dek. Pawołocz)
▪ śwgł, dr, s, Michał A, Kołbuk 1998, s. 144; Socjografia, s. 145.
Truchanów, w, rus
grkat (diec. Przemyśl, dek. Skole)
▪ śwgł, dr, s, Mikołaj Bp, Budzyński, Ludność, II, s. 362; Kołbuk 1998, s. 264.
Trudna (Kapa), w, gn
lut
▪ śwgł, AAGn. CE42, s. 540-542, 1766 r. (zbór dysydencki).
Trünz, zob. Milejewo, w, malb
Trupczyn, zob. Trubczyn, w, pod
Trusiłówka, w, woł
grkat (diec. Łuck)
▪ śwgł, dr, PKrzyża Św, Kołbuk 1998, s. 293.
Truskawiec (Truskawiec Górny, Truskawiec Dolny), w, rus
grkat (diec. Przemyśl, dek. Drohobycz)
▪ śwgł, dr, k, Św. Trójca, Budzyński, Ludność, II, s. 362; Kołbuk 1998, s. 246 (Truskawiec Górny).
▪ śwgł, dr, k, Mikołaj Bp, Budzyński, Ludność, II, s. 362; Kołbuk 1998, s. 246 (Truskawiec Dolny).
Truskawiec Dolny, zob. Truskawiec, w, rus
Truskawiec Górny, zob. Truskawiec, w, rus
Truskolasy, w, kr
rzkat (diec. Kraków, arch. Pilica Pr, dek. Lelów)
▪ śwpom, Kanonicy regularni laterańscy, dr, d, obsł. zak, Mikołaj Bp, par. Kłobucko, Litak 1996, s. 246, 515.
Truszcz, zob. Truszki, w, kij
Truszki (Truszcz), w, kij
grkat (diec. Kijów-Wilno, arch. Kijów, dek. Białacerkiew)
▪ śwgł, dr, s, Bazyli Wielki, Kołbuk 1998, s. 144; Socjografia, s. 104 (Truszcz).
Truszowce (Jaskowce), w, kij
grkat (diec. Kijów-Wilno, arch. Kijów)
▪ śwgł, dr, k, PPańskie, Kołbuk 1998, s. 144 (OpNMP); Pochilewicz, s. 679 (w części wsi nazywanej Jaskowcami, w 1741 r. w dekanacie Czehryn); SGKP. XII, s. 525.
Truszowice, w, rus
grkat (diec. Przemyśl, dek. Dobromil)
▪ śwgł, dr, s, Ucieczka do Egiptu NMP, Budzyński, Ludność, II, s. 363; Kołbuk 1998, s. 244.
Trutenau, zob. Trutnowy, w, pom
Trutnowy (Trutenau), w, pom
lut
▪ śwgł, Rhesa II, s. 111, 1834 r. (pastorzy od 1573); Klemp, Protestanci, mapa.
Trutowo, w, in
rzkat (diec. Płock, arch. Dobrzyń, dek. Lipno)
▪ śwpom, Karmelici trzewiczkowi, zak, Anna, Litak 1996, s. 521.
Trybuchowce, w, rus
grkat (diec. Lwów, arch. Kamieniec Podolski, dek. Husiatyn)
▪ śwgł, dr, s, OpNMP, Kołbuk 1998, s. 237 (pod, kam); Skoczylas, Oficjalat Kamieniec Podolski, s. 58.
Trybuchowce (Oteniowce, Borszczejowce), w, rus
grkat (diec. Lwów, arch. Brzeżany, dek. Buczacz)
▪ śwgł, dr, s, ZwNMP, Budzyński, Struktura, s. 135; Kołbuk 1998, s. 196 (dek. Zarwanica); Skoczylas, Oficjalat Brzeżany, s. 64 (na Borszczejowce).
▪ śwgł, mr, s, WnNMP, Budzyński, Struktura, s. 135; Kołbuk 1998, s. 196 (dek. Zarwanica); Skoczylas, Oficjalat Brzeżany, s. 63.
▪ śwgł, dr, s, Sobór Michała A, Budzyński, Struktura, s. 135; Duh, Pawlyszyn, Spis parafii 1782 r. (Michał A); Skoczylas, Oficjalat Brzeżany, s. 63.
▪ śwgł, mr, s, Prakseda PM, Budzyński, Struktura, s. 135; Kołbuk 1998, s. 196 (dek. Zarwanica, dr); Skoczylas, Oficjalat Brzeżany, s. 64 (na Oteniowce).
Trybuchowce, zob. Trebuchowce, w, pod
Trybuchy (Trebuchy), w, pod
grkat (diec. Lwów, arch. Bar, dek. Bar)
▪ śwgł, dr, k, PKrzyża Św, Kołbuk 1998, s. 237 (kam, s); Skoczylas, Oficjalat Bar, s. 9.
Trybusówka, w, brac
grkat (diec. Kijów-Wilno, arch. Kijów, dek. Jampol)
▪ śwgł, dr, s, Michał A, Kołbuk 1998, s. 144; Socjografia, s. 45.
Tryduby, w, brac
grkat (diec. Kijów-Wilno, arch. Kijów, dek. Hołowanieskie)
▪ śwgł, dr, s, Michał A, Kołbuk 1998, s. 144; Socjografia, s. 39.
Tryhorie (Tryhory), w, kij
grkat (diec. Kijów-Wilno, arch. Kijów, dek. Żytomierz)
▪ śwgł, Bazylianie, dr, s, zak, PPańskie, Kołbuk 1998, s. 352 (jako cerkiew zakonna); Socjografia, s. 161 (Tryhory); Wizytacje generalne, s. 238.
Tryhory, zob. Tryhorie, w, kij
Trylisy, m, kij
grkat (diec. Kijów-Wilno, arch. Kijów, dek. Pawołocz)
▪ śwgł, dr, s, WnNMP, Kołbuk 1998, s. 144; Socjografia, s. 146.
Trzciana, w, kr
grkat (diec. Przemyśl, dek. Dukla)
▪ śwgł, dr, s, NarNMP, Budzyński, Ludność, II, s. 363; Kołbuk 1998, s. 246 (rus).
Trzciana, w, kr
rzkat (diec. Kraków, arch. Wojnicz, dek. Lipnica Murowana)
▪ śwgł, Kanonicy regularni od pokuty (Markowie), mr, d, zak, Małgorzata PM, Litak 1996, s. 255.
▪ śwpom, dr, Sebastian M, par. Trzciana, Litak 1996, s. 256.
Trzciana, w, san
rzkat (diec. Kraków, arch. Nowy Sącz, dek. Ropczyce)
▪ śwgł, dr, s, Wawrzyniec M, Litak 1996, s. 242.
Trzcianiec, w, rus
grkat (diec. Przemyśl, dek. Dobromil)
▪ śwgł, dr, s, NarNMP, Budzyński, Ludność, II, s. 363; Kołbuk 1998, s. 244.
Trzcianka, m, poz
rzkat (diec. Poznań, arch. Poznań, dek. Czarnków)
▪ śwgł, dr, s, Św. Trójca, Litak 1996, s. 279.
mojż
▪ śwgł, Liczba głów, s. 391, 1765 r.; IJCP. US Commission No. POCE000422.
Trzcianne, m, podl
rzkat (diec. Wilno, dek. Augustów)
▪ śwgł, dr, k, Piotr i Paweł AAp, Litak 1996, s. 307.
Trzciel (Tirschtiegel), m, poz
rzkat (diec. Poznań, arch. Pszczew, dek. Zbąszyń)
▪ śwgł, dr, s, Wojciech Bp, Litak 1996, s. 290.

lut
▪ świpom, AAP. AV34, k. 355, 1779 r. (dysydenci, "oratorium suam habent et ministrum"); Werner, Geschichte der evangelischen Parochien, s. 396-398.
mojż
▪ świgł, Liczba głów, s. 391, 1765 r.; AAP. AV34, k. 355, 1779 r. („proseucha").

Trzcieniec (Tczeniec), w, kr
rzkat (diec. Kraków, arch. Kraków, dek. Jędrzejów)
▪ świgł, dr, s, PKrzyża Św, Litak 1996, s. 220.

Trzcinica, w, kr
rzkat (diec. Kraków, arch. Wojnicz, dek. Jasło)
▪ świgł, dr, k, Dorota PM, Litak 1996, s. 254.

Trzcinica, w, sier
rzkat (diec. Wrocław, arch. Wrocław, dek. Opatów)
▪ świgł, dr, s, Stanisław Bp, Jadwiga Wd, Litak 1996, s. 467.

Trzebaw (Trzebów), w, poz
rzkat (diec. Poznań, arch. Poznań, dek. Buk)
▪ świpom, dr, par. Łódź, Litak 1996, s. 279 (Trzebów).

Trzebcz Szlachecki (Trzebcz), w, che
rzkat (diec. Chełmno, arch. Chełmno, dek. Chełmża)
▪ świpom, mr, s, WnNMP, par. Grzybno, Litak 1996, s. 159 (Trzebcz).

Trzebcz, zob. Trzebcz Szlachecki, w, che

Trzebieszów (Trzebieszów Drugi), w, lub
rzkat (diec. Kraków, arch. Lublin, dek. Łuków)
▪ świgł, dr, k, 10TysRycerzy MM, Litak 1996, s. 235.

Trzebieszów Drugi, zob. Trzebieszów, w, lub

Trzebin, w, poz
rzkat (diec. Poznań, arch. Poznań, dek. Czarnków)
▪ świpom, dr, par. Człopa, Litak 1996, s. 282.

Trzebinia, w, kr
rzkat (diec. Kraków, arch. Kraków, dek. Nowa Góra)
▪ świgł, mr, s, Piotr i Paweł AAp, Litak 1996, s. 222.
▪ świpom, dr, s, kłs, Stanisław Bp, par. Trzebinia, Litak 1996, s. 223.

Trzebiszewo, w, poz
rzkat (diec. Poznań, arch. Pszczew, dek. Zbąszyń)
▪ świgł, dr, d, Stanisław Bp, Jan N, Litak 1996, s. 289.

Trzebów, zob. Trzebaw, w, poz

Trzebunia, w, kr
rzkat (diec. Kraków, arch. Kraków, dek. Skawina)
▪ świpom, dr, Andrzej Ap, Maria Magdalena, par. Sułkowice, Litak 1996, s. 229.

Trzemeszno, m, gn
rzkat (diec. Gniezno, arch. Gniezno, dek. Gniezno - św. Michał)
▪ świgł, Kanonicy regularni laterańscy, mr, d, zak, WnNMP, Wojciech Bp, Litak 1996, s. 167, 516 (Petronela P, WnNMP).
▪ świpom, dr, kłs, Św. Duch, par. Trzemeszno, Litak 1996, s. 168.

Trzemeszno Lubuskie (Czarnomyśl, Schermeisel, Scharmeisel), w, poz
lut
▪ świgł, Thomas, Altes und Neues, s. 118, 1750 r.

Trzemeśnia, w, kr
rzkat (diec. Kraków, arch. Kraków, dek. Dobczyce)
▪ świgł, dr, s, Klemens Pp, Litak 1996, s. 219.

Trzepowo, w, pł
rzkat (diec. Płock, arch. Płock, dek. Płock)
▪ świgł, dr, d, Aleksy W, Litak 1996, s. 267.

Trzeszczany (Trzeszczany Pierwsze, Trzeszczany Drugie), w, beł
rzkat (diec. Chełm, dek. Hrubieszów)
▪ świgł, dr, s, Wszyscy Św, Litak 1996, s. 363.

Trzeszczany Drugie, zob. Trzeszczany, w, beł

Trzeszczany Pierwsze, zob. Trzeszczany, w, beł

Trześcianka (Trościanica), w, podl
grkat (diec. Kijów-Wilno, arch. Wilno)
▪ świgł, Kołbuk 1998, s. 93 (Trościanica).

Trześnia, zob. Trześń, w, san

Trześniów, w, rus
rzkat (diec. Przemyśl, arch. Brzozów, dek. Brzozów)
▪ świpom, dr, s, Stanisław Bp, par. Jasionów, Litak 1996, s. 395.

Trześń (Trześnia), w, san
rzkat (diec. Kraków, arch. Sandomierz, dek. Rudnik)
▪ świgł, dr, s, Mikołaj Bp, Litak 1996, s. 248.

Trzęsówka, w, san
rzkat (diec. Kraków, arch. Sandomierz, dek. Miechocin)
▪ świpom, dr, s, NMP Dzikowska, par. Cmolas, Litak 1996, s. 247.

Tubądzin, w, sier
rzkat (diec. Gniezno, arch. Uniejów, dek. Warta)
▪ świgł, dr, s, Wawrzyniec M, Litak 1996, s. 204.

Tubolce (Tubulec), w, kij
grkat (diec. Kijów-Wilno, arch. Kijów, dek. Moszny)
▪ świgł, dr, s, OpNMP, Kołbuk 1998, s. 144; Socjografia, s. 140 (Tubulec).

Tubulec, zob. Tubolce, w, kij

Tuchla, w, rus
grkat (diec. Przemyśl, dek. Skole)
▪ świgł, dr, s, Mikołaj Bp, Budzyński, Ludność, II, s. 364; Kołbuk 1998, s. 264.

Tuchola (Lińsk), m, pom
rzkat (diec. Gniezno, arch. Kamień, dek. Tuchola)
▪ świgł, mr, k, Barłomiej Ap, Litak 1996, s. 184.
mojż
▪ świgł, Liczba głów, s. 395, 1765 r. („Podzamcze Tucholskie y wieś Linsk", funkcjonowanie kahału w II połowie XVIII wieku wątpliwe); Acta Congressus, s. LXXIX (kahał), 1767 r.

Tucholka, w, rus
grkat (diec. Przemyśl, dek. Skole)
▪ świgł, dr, s, Michał A, Budzyński, Ludność, II, s. 364; Kołbuk 1998, s. 264.

Tuchomie (Groß Tuchen), w, byt
rzkat (diec. Włocławek, arch. Gdańsk, dek. Bytów)
▪ świpom, dr, k, Michał A, par. Bytów, Litak 1996, s. 337.
lut
▪ świgł, ADPel. G69, k. 6, 10, 13, 19, 1780 r.; Müller, Die Evangelischen Geistlichen Pommerns, II, s. 78-80; Klemp, Protestanci, mapa.

Tuchorza, w, poz
rzkat (diec. Poznań, arch. Pszczew, dek. Grodzisk)
▪ świpom, Cystersi, dr, obsł. zak, Św. Trójca, par. Siedlec, Litak 1996, s. 287, 500 (filia obsługiwana przez cystersów z Obry).

Tuchowicz, m, lub
rzkat (diec. Kraków, arch. Lublin, dek. Łuków)
▪ świgł, dr, s, Maria Magdalena, Litak 1996, s. 235.

Tuchów, m, san
rzkat (diec. Kraków, arch. Tarnów Pr, dek. Tarnów)
▪ świgł, Benedyktyni, mr, d, obsł. zak, Jakub W Ap, Litak 1996, s. 249, 493 (parafia obsługiwana przez benedyktynów tynieckich).
▪ świpom, dr, Maria Magdalena, par. Tuchów, Litak 1996, s. 250.
▪ świpom, dr, kłs, Anna, par. Tuchów, Litak 1996, s. 250.
▪ świpom, mr, NawNMP, par. Tuchów, Litak 1996, s. 250.

Tuczapy, w, rus
grkat (diec. Przemyśl, dek. Gródek Jagielloński)
▪ śwgł, dr, k, Roman i Dawid MM, Budzyński, Ludność, II, s. 364; Kołbuk 1998, s. 247.
Tuczapy, w, rus
grkat (diec. Lwów, arch. Halicz, dek. Śniatyn)
▪ śwgł, dr, k, NarPańskie, Kołbuk 1998, s. 214 (s); Skoczylas, Oficjalat Halicz, s. 37.
Tuczempy (Tuczępy), w, rus
grkat (diec. Przemyśl, dek. Jarosław)
▪ śwgł, dr, s, ZmPańskie, Budzyński, Ludność, II, s. 364 (Tuczępy); Kołbuk 1998, s. 248.
Tuczempy, zob. Tuczępy, w, san
Tuczępy, w, beł
grkat (diec. Chełm, arch. Chełm, dek. Chełm)
▪ śwgł, dr, s, Św. Trójca, Kołbuk 1998, s. 298 (rus).
Tuczępy (Tuczempy), w, san
rzkat (diec. Kraków, arch. Wiślica Pr, dek. Pacanów)
▪ śwgł, mr, s, Jan Ch, Litak 1996, s. 251.
Tuczępy, zob. Tuczempy, w, rus
Tuczna, w, rus
grkat (diec. Lwów, arch. Lwów, dek. Strzeliska Nowe)
▪ śwgł, dr, s, ZwNMP, Budzyński, Struktura, s. 138; Kołbuk 1998, s. 173 (dek. Bóbrka); Skoczylas, Niedatowanyj rejestr, s. 548; Duh, Pawlyszyn, Spis parafii 1782 r. (Jan Ew); Skoczylas, Oficjalat Lwów, s. 147.
Tuczno, m, poz
rzkat (diec. Poznań, arch. Poznań, dek. Czarnków)
▪ śwgł, mr, s, WnNMP, Litak 1996, s. 279.
mojż
▪ śwgł, Liczba głów, s. 391, 1765 r.; IJCP. US Commission No. POCE000410.
Tuczno, w, in
rzkat (diec. Włocławek, arch. Kruszwica, dek. Inowrocław)
▪ śwgł, dr, k, Piotr i Paweł AAp, Litak 1996, s. 336.
Tuczyn, m, woł
grkat (diec. Łuck)
▪ śwgł, dr, s, Prakseda PM, Kołbuk 1998, s. 293; Kondratiuk, Dżereła z istorii, 1791-1792 r. (dek. Horyńgród).
▪ śwgł, dr, s, Prakseda PM, Kołbuk 1998, s. 293; Kondratiuk, Dżereła z istorii, 1791-1792 r. (dek. Horyńgród).
rzkat (diec. Łuck, arch. Łuck, dek. Dubno)
▪ śwgł, mr, s, Michał A, PKrzyża Św, Litak 1996, s. 389 (wieś).
mojż
▪ śwgł, ADS. D148, k. 5v, 1645 r.; Liczba głów, s. 514, 1765 r.; AJZR. 5.2, s. 76, 1765 r.; IJCP. US Commission No. UA17350101.
Tudiów, w, rus
grkat (diec. Lwów, arch. Halicz, dek. Kosów)
▪ śwgł, dr, k, OfNMP, Kołbuk 1998, s. 209.
Tudorkowice, w, beł
grkat (diec. Chełm, arch. Bełz, dek. Waręż)
▪ śwgł, dr, s, NarNMP, Kołbuk 1998, s. 311.
Tudorów, w, rus
grkat (diec. Lwów, arch. Brzeżany, dek. Czortków)
▪ śwgł, dr, s, Mikołaj Bp, Kołbuk 1998, s. 175.
Tudorów, w, woł
grkat (diec. Łuck)
▪ śwgł, dr, s, NarNMP, Kołbuk 1998, s. 293.
Tudynka, zob. Podhajce, m, rus
Tuja (Tiege), w, malb
rzkat (diec. Chełmno, arch. Malbork, dek. Żuławki)
▪ śwpom, mr, Jakub W Ap, par. Marynowy, Litak 1996, s. 166.
Tujce (Cyganek, Tiegenhagen), w, malb
rzkat (diec. Chełmno, arch. Malbork, dek. Żuławki)
▪ śwgł, mr, k, Mikołaj Bp, Litak 1996, s. 165.
men
▪ śwgł, Kizik, Mennonici, s. 122 (gmina flamandzka); Die kirchliche Organisation um 1785 (Bethaus); Mennonite Encyclopedia, t. 4, s. 721-722.
Tujsk (Tiegenort), w, malb
lut
▪ śwgł, Rhesa II, s. 217, 1834 r. (kościół zbudowany w 1686 r).
Tulce, w, kal
rzkat (diec. Poznań, arch. Poznań, dek. Środa)
▪ śwgł, mr, s, NarNMP, Litak 1996, s. 286.
Tulczyn, m, brac
grkat (diec. Kijów-Wilno, arch. Kijów, dek. Bracław)
▪ śwgł, dr, s, Mikołaj BP, Wizytacje generalne, s. 463, 665 (na przedmieściu).
▪ śwgł, dr, s, WnNMP, Kołbuk 1998, s. 144; Socjografia, s. 24, 59 (w dekanacie Krasne); Wizytacje generalne, s. 664 (zamkowa).
rzkat (diec. Łuck, arch. Łuck, dek. Bracław)
▪ śwgł, Dominikanie, dr, d, zak, WnNMP, Litak 1996, s. 388.
mojż
▪ śwgł, Liczba głów, s. 403, 1765 r.; AJZR. 5.2, s. 192, 1765 r.; IJCP. US Commission No. UA01270101.
Tulczyn, zob. Nesterwarka, w, brac
Tuliczów, w, woł
grkat (diec. Włodzimierz, arch. Włodzimierz)
▪ śwgł, dr, s, OpNMP, Kołbuk 1998, s. 322; Skoczylas, Religia ta kultura, s. 63, 1715 r. (dek. Kisielin).
Tuligłowy, w, rus
grkat (diec. Przemyśl, dek. Sądowa Wisznia)
▪ śwgł, dr, s, Weronika, Budzyński, Ludność, II, s. 364; Kołbuk 1998, s. 263.
Tuligłowy, w, rus
rzkat (diec. Przemyśl, arch. Przemyśl, dek. Pruchnik)
▪ śwgł, Bożogrobcy, dr, s, zak, Mikołaj Bp, Litak 1996, s. 404.
Tuligłowy, w, rus
rzkat (diec. Lwów, arch. Żółkiew, dek. Gródek Jagielloński)
▪ śwgł, mr, s, Dorota PM, Szymon i Juda Tadeusz AAp, Litak 1996, s. 379.
Tulin (Leszczyn), w, kij
grkat (diec. Kijów-Wilno, arch. Kijów, dek. Żytomierz)
▪ śwgł, dr, s, NMP, Kołbuk 1998, s. 144 (OpNMP); Socjografia, s. 160 (jako drugia cerkiew w Leszczynie); Wizytacje generalne, s. 62-63.
Tulin (Tumin), w, woł
grkat (diec. Włodzimierz, arch. Włodzimierz)
▪ śwgł, Kołbuk 1998, s. 322 (lokalizacja nieznana); może chodzić o Tumin (Skoczylas, Religia ta kultura, s. 60, 1715 r., dek. Łokacze).
Tulińce, w, kij
grkat (diec. Kijów-Wilno, arch. Kijów, dek. Moszny)
▪ śwgł, dr, s, NarNMP, Kołbuk 1998, s. 144; Socjografia, s. 140.
Tuliszków, m, kal
rzkat (diec. Gniezno, arch. Gniezno, dek. Konin)
▪ śwgł, mr, s, Wit M, Litak 1996, s. 170.
Tuława, w, rus
grkat (diec. Lwów, arch. Halicz, dek. Śniatyn)
▪ śwgł, dr, s, ZwNMP, Kołbuk 1998, s. 214.

Tułuków, w, rus
grkat (diec. Lwów, arch. Halicz, dek. Zabłotów)
▪ śwgł, dr, s, Mikołaj Bp, Kołbuk 1998, s. 218.
Tum (Łęczyca), w, łęcz
rzkat (diec. Gniezno, arch. Łęczyca, dek. Łęczyca)
▪ śwgł, dr, d, Mikołaj Bp, Litak 1996, s. 193.
▪ śwpom, mr, kol, NMP, Aleksy W, par. Tum, Litak 1996, s. 193.
Tumendziany, w, brac
grkat (diec. Kijów-Wilno, arch. Kijów, dek. Jaruga)
▪ śwgł, k, Socjografia, s. 48 (lokalizacja miejscowości nieznana; patronat Teodora Potockiego, starosty jarudzkiego).
Tumin (Czetwertnia), w, woł
grkat (diec. Łuck)
▪ śwpom, Bazylianie, zak, PKrzyża Św., Kołbuk 1998, s. 352.
Tumin, zob. Tulin, w, woł
Tumirz, w, rus
grkat (diec. Lwów, arch. Halicz, dek. Uście Zielone)
▪ śwgł, dr, s, Prakseda PM, Kołbuk 1998, s. 216.
Tumlin, w, san
rzkat (diec. Kraków, arch. Kielce Pr, dek. Bodzentyn)
▪ śwgł, mr, d, Stanisław Bp, Litak 1996, s. 214.
▪ śwpom, par. Tumlin, Litak 1996, s. 215.
Tüngen, zob. Bogatyńskie, w, war
Tupały, w, woł
grkat (diec. Włodzimierz, arch. Włodzimierz)
▪ śwgł, dr, s, Michał A, Kołbuk 1998, s. 323.
Tur, w, łęcz
rzkat (diec. Gniezno, arch. Łęczyca, dek. Łęczyca)
▪ śwgł, dr, s, Piotr i Paweł AAp, Litak 1996, s. 193.
Tur, w, rus
grkat (diec. Chełm, arch. Chełm, dek. Ratno)
▪ śwgł, dr, k, Eufemia M, Kołbuk 1998, s. 302.
Turbia, w, san
rzkat (diec. Kraków, arch. Sandomierz, dek. Rudnik)
▪ śwgł, dr, d, Leonard O, Litak 1996, s. 248.
Turbów, w, brac
grkat (diec. Kijów-Wilno, arch. Kijów, dek. Przyłuka)
▪ śwgł, dr, s, Demetriusz M, Kołbuk 1998, s. 144; Socjografia, s. 69; Wizytacje generalne, s. 868-873.
Turbówka, w, kij
grkat (diec. Kijów-Wilno, arch. Kijów, dek. Chodorków)
▪ śwgł, dr, s, OpNMP, Kołbuk 1998, s. 144; Socjografia, s. 112.
Turczanówka, zob. Turczynówka, w, kij
Turczynka, w, kij
grkat (diec. Kijów-Wilno, arch. Kijów, dek. Czerniachów)
▪ śwgł, dr, s, NarNMP, Kołbuk 1998, s. 144; Socjografia, s. 119.
Turczynówka (Turczanówka), w, kij
grkat (diec. Kijów-Wilno, arch. Kijów, dek. Cudnów)
▪ śwgł, dr, s, Michał A, Kołbuk 1998, s. 144; Socjografia, s. 115; Wizytacje generalne, s. 262.
Turczyńce, w, pod
grkat (diec. Lwów, arch. Kamieniec Podolski, dek. Satanów)
▪ śwgł, dr, s, NarNMP, Kołbuk 1998, s. 237 (kam); Skoczylas, Oficjalat Kamieniec Podolski, s. 83.
Tureczki Niżne, w, rus
grkat (diec. Przemyśl, dek. Wysocko)
▪ śwgł, dr, k, Ucieczka do Egiptu NMP, Budzyński, Ludność, II, s. 365; Kołbuk 1998, s. 269.
Tureczki Wyżne, w, rus
grkat (diec. Przemyśl, dek. Wysocko)
▪ śwgł, dr, k, Ucieczka do Egiptu NMP, Budzyński, Ludność, II, s. 365; Kołbuk 1998, s. 269.
Turek, m, sier
rzkat (diec. Gniezno, arch. Gniezno, dek. Konin)
▪ śwgł, mr, d, Jan Ch, Litak 1996, s. 170.
▪ śwpom, mr, Leonard O, par. Turek, Litak 1996, s. 171.
▪ śwpom, mr, kłs, Św. Duch, par. Turek, Litak 1996, s. 171.
Turia, zob. Turja, w, woł
Turia, zob. Turya, w, kij
Turja (Turia), w, woł
grkat (diec. Łuck)
▪ śwgł, dr, s, Poczęcie Anny, Kołbuk 1998, s. 293.
Turka, m, rus
grkat (diec. Przemyśl, dek. Wysocko)
▪ śwgł, dr, s, Mikołaj Bp, Budzyński, Ludność, II, s. 365-366 (PPańskie); Kołbuk 1998, s. 269.
▪ śwgł, dr, s, Mikołaj Bp, Budzyński, Ludność, II, s. 365-366; Kołbuk 1998, s. 269.
▪ śwgł, dr, s, OpNMP, Budzyński, Ludność, II, s. 365-366 (ObjNMP); Kołbuk 1998, s. 269.
▪ śwgł, dr, s, WnNMP, Budzyński, Ludność, II, s. 365-366; Kołbuk 1998, s. 269.
rzkat (diec. Przemyśl, arch. Przemyśl, dek. Sambor)
▪ śwgł, dr, d-s, Litak 1996, s. 405.
mojż
▪ śwgł, mr, AAPrz. AV164, k. 49-49v, 1743 r. (z cegły); Liczba głów, s. 397, 1765 r. (kahał).
Turka, w, rus
grkat (diec. Lwów, arch. Halicz, dek. Żuków)
▪ śwgł, dr, s, Św. Trójca, Kołbuk 1998, s. 219 (Św. Duch); Duh, Pawlyszyn, Spis parafii 1782 r.; Skoczylas, Oficjalat Halicz, s. 55.
Turkocin, w, rus
grkat (diec. Lwów, arch. Lwów, dek. Gliniany)
▪ śwgł, dr, s, NarNMP, Kołbuk 1998, s. 178.
Turkowice, w, beł
grkat (diec. Chełm, arch. Chełm, dek. Tyszowce)
▪ śwgł, dr, s, OpNMP, Kołbuk 1998, s. 304.
Turmówka, zob. Furmanka, w, brac
Turobin, m, rus
rzkat (diec. Chełm, dek. Turobin)
▪ śwgł, mr, s, Św. Trójca, Litak 1996, s. 365.
▪ śwpom, mr, s, kłs, Św. Duch, par. Turobin, Litak 1996, s. 365.
▪ śwpom, Elżbieta Wd, par. Turobin, Litak 1996, s. 365.
mojż
▪ śwgł, mr, AAL. Rep60 A156, s. 100, 1696-1710 r.; Archiwum Parafialne w Turobinie, Ia: Akta wizytacji i dokumenty parafii z różnych lat, s. 30, 1728/1729 r.; AAL. Rep60 A158, s. 691, 1857, 1710 (1749) r.; AAL. Rep60 A157, s. 954, ok. 1750 r.; Liczba głów, s. 398, 1765 r. (kahał); AAL. Rep60 A163, s. 1472, 1774 r.
Turopin, w, woł
grkat (diec. Włodzimierz, arch. Włodzimierz)
▪ śwgł, Kołbuk 1998, s. 323.
Turośń Kościelna, m, podl
rzkat (diec. Wilno, dek. Knyszyn)
▪ śwgł, dr, s, Św. Trójca, Litak 1996, s. 311.
Turowiec, w, rus
grkat (diec. Chełm, arch. Chełm, dek. Chełm)
▪ śwgł, dr, s, Barbara PM, Kołbuk 1998, s. 298.
Turówka, w, rus
grkat (diec. Lwów, arch. Brzeżany, dek. Grzymałów)
▪ śwgł, dr, s, Bazyli W, Kołbuk 1998, s. 180 (dek. Janów); Duh, Pawlyszyn, Spis parafii 1782 r.; Skoczylas, Oficjalat Brzeżany, s. 71.

Turówka, w, woł
grkat (diec. Łuck)
▪ świgł, dr, s, OfNMP, Kołbuk 1998, s. 293; Kondratiuk, Dżereła z istorii, 1791-1792 r. (dek. Teofilpol).
Tursko, w, kal
rzkat (diec. Gniezno, arch. Kalisz, dek. Pleszew)
▪ świgł, dr, s, Andrzej Ap, Litak 1996, s. 177.
Tursko Wielkie, w, san
kalw
▪ świgł, dr, AKMK. AV46, s. 111, 1748 r.; Kriegseisen, Ewangelicy, s. 60.
Turya (Turia), w, kij
grkat (diec. Kijów-Wilno, arch. Kijów)
▪ świgł, dr, s, NarNMP, Kołbuk 1998, s. 144.
▪ świgł, dr, s, WnPańskie, Kołbuk 1998, s. 144.
Turyczany, w, woł
grkat (diec. Włodzimierz, arch. Włodzimierz)
▪ świgł, Kołbuk 1998, s. 323; Skoczylas, Religia ta kultura, s. 56, 1715 r. (dek. Włodzimierz).
Turyjsk, zob. Turzysk, m, woł
Turylcze, w, pod
grkat (diec. Lwów, arch. Kamieniec Podolski, dek. Skała)
▪ świgł, dr, s, NarNMP, Kołbuk 1998, s. 237 (kam); Skoczylas, Oficjalat Kamieniec Podolski, s. 89.
Turynka, w, rus
grkat (diec. Lwów, arch. Lwów, dek. Żółkiew)
▪ świgł, dr, s, Prakseda PM, Kołbuk 1998, s. 199.
Turza, w, kr
rzkat (diec. Kraków, arch. Wojnicz, dek. Biecz)
▪ świgł, dr, k, Katarzyna PM, Litak 1996, s. 253.
Turza Mała, w, rus
grkat (diec. Lwów, arch. Lwów, dek. Dolina)
▪ świgł, dr, k, OpNMP, Kołbuk 1998, s. 176; Skoczylas, Oficjalat Lwów, s. 120.
Turza Wielka, w, rus
grkat (diec. Lwów, arch. Lwów, dek. Bolechów)
▪ świgł, dr, s, Prakseda PM, Budzyński, Struktura, s. 134; Kołbuk 1998, s. 176 (dek. Dolina, k); Skoczylas, Oficjalat Lwów, s. 114.
Turzańsk, w, rus
grkat (diec. Przemyśl, dek. Krosno)
▪ świgł, dr, s, NarNMP, Budzyński, Ludność, II, s. 366; Kołbuk 1998, s. 251.
Turze, w, rus
grkat (diec. Łuck)
▪ świgł, dr, s, Kosma i Damian MM, Kołbuk 1998, s. 293.
Turze (Turze Górne, Turze Dolne), w, rus
grkat (diec. Przemyśl, dek. Stary Sambor)
▪ świgł, dr, s, Mikołaj Bp, Budzyński, Ludność, II, s. 366; Kołbuk 1998, s. 266 (Turze Górne).
▪ świgł, dr, s, Mikołaj Bp, Budzyński, Ludność, II, s. 366; Kołbuk 1998, s. 266 (Turze Dolne).
Turze Dolne, zob. Turze, w, rus
Turze Górne, zob. Turze, w, rus
Turzysk (Turyjsk), m, woł
grkat (diec. Włodzimierz, arch. Włodzimierz)
▪ świgł, dr, s, Eustachy M, Kołbuk 1998, s. 323; Skoczylas, Religia ta kultura, s. 61, 1715 r. (dek. Turzysk).
▪ świgł, dr, s, Mikołaj Bp, Kołbuk 1998, s. 323; Skoczylas, Religia ta kultura, s. 61, 1715 r. (dek. Turzysk).
▪ świgł, mr, s, PPańskie, Kołbuk 1998, s. 323; Skoczylas, Religia ta kultura, s. 61, 1715 r. (dek. Turzysk, Zbawiciel).
rzkat (diec. Łuck, arch. Łuck, dek. Włodzimierz)
▪ świgł, mr, s, Franciszek S, Litak 1996, s. 391.
mojż
▪ świgł, Liczba głów, s. 399, 1765 r.; AJZR. 5.2, s. 97, 1765 r.; IJCP. US Commission No. UA02030101.
Tustanowice, w, rus
grkat (diec. Przemyśl, dek. Drohobycz)
▪ świgł, dr, k, PPańskie, Budzyński, Ludność, II, s. 366; Kołbuk 1998, s. 246.
Tustań, w, rus
grkat (diec. Lwów, arch. Halicz, dek. Halicz)
▪ świgł, dr, k, Św. Trójca, Kołbuk 1998, s. 205 (s); Skoczylas, Oficjalat Halicz, s. 10.
Tustogłowy (Toustogłowy), w, rus
grkat (diec. Lwów, arch. Brzeżany, dek. Zborów)
▪ świgł, dr, s, OpNMP, Kołbuk 1998, s. 198 (Toustogłowy).
Tuszyłówka (Tyszyłów), w, pod
grkat (diec. Lwów, arch. Kamieniec Podolski, dek. Smotrycz)
▪ świgł, dr, d, Michał A, Skoczylas, Oficjalat Kamieniec Podolski, s. 93 (lokalizacja nieznana).
Tuszyn, m, sier
rzkat (diec. Gniezno, arch. Łęczyca, dek. Tuszyn)
▪ świgł, dr, k, Witalis M, Litak 1996, s. 194.
▪ świpom, dr, Andrzej Ap, par. Tuszyn, Litak 1996, s. 194.
Tuszynek, w, sier
rzkat (diec. Gniezno, arch. Łęczyca, dek. Tuszyn)
▪ świpom, Witalis M, par. Tuszyn, Litak 1996, s. 194.
Tużyłów, w, rus
grkat (diec. Lwów, arch. Halicz, dek. Rożniatów)
▪ świgł, dr, s, Ignacy Antiocheński, Kołbuk 1998, s. 212 (dek. Perehińsko, Nicetas Patriarcha); Skoczylas, Niedatowanyj rejestr, s. 573; Duh, Pawłyszyn, Spis parafii 1782 r.; Skoczylas, Oficjalat Halicz, s. 35.
Twardów, w, kal
rzkat (diec. Gniezno, arch. Kalisz, dek. Pleszew)
▪ świgł, dr, s, Wszyscy Św, Michał A, Litak 1996, s. 177.
Twierdza, w, rus
grkat (diec. Przemyśl, dek. Sądowa Wisznia)
▪ świgł, s, ZwNMP, Budzyński, Ludność, II, s. 367; Kołbuk 1998, s. 263.
Twierdzielewo, w, poz
rzkat (diec. Poznań, arch. Pszczew, dek. Zbąszyń)
▪ świpom, dr, d, Anna, par. Rokitno, Litak 1996, s. 290.
Tworylne, w, rus
grkat (diec. Przemyśl, dek. Zatwarnica)
▪ świgł, dr, s, Mikołaj Bp, Budzyński, Ludność, II, s. 367; Kołbuk 1998, s. 270 (wieś obecnie nie istnieje).
Tychnowy (Tiefenau), w, malb
rzkat (diec. Chełmno, arch. Malbork, dek. Sztum)
▪ świgł, mr, s, Jerzy M, Litak 1996, s. 165.
Tychoml, w, woł
grkat (diec. Łuck)
▪ świgł, dr, s, OfNMP, Kołbuk 1998, s. 293; Kondratiuk, Dżereła z istorii, 1791-1792 r. (dek. Teofilpol).
Tyczyn, m, rus
rzkat (diec. Przemyśl, arch. Jarosław, dek. Rzeszów)
▪ świgł, mr, s, Katarzyna PM, Litak 1996, s. 401.
▪ świpom, dr, s, kłs, Św. Krzyż, par. Tyczyn, Litak 1996, s. 402.
▪ świpom, dr, Bernard O, par. Tyczyn, Litak 1996, s. 402.
mojż
▪ świgł, dr, AAPrz. AV181, k. 135, 1755 r.; AAPrz. AV174, k. 61, 64, 74, 1745 r.; Liczba głów, s. 396, 1765 r. (kahał); IJCP. US Commission No. POCE000484.

Tykadłów, w, kal
rzkat (diec. Gniezno, arch. Kalisz, dek. Stawiszyn)
▪ świpom, dr, s, Katarzyna PM, par. Russów, Litak 1996, s. 180.
Tykocin, m, podl
grkat (diec. Kijów-Wilno, arch. Wilno)
▪ świgł, d, OpNMP, Kołbuk 1998, s. 93.
rzkat (diec. Łuck, arch. Brześć, dek. Bielsk Podlaski)
▪ świgł, Misjonarze, dr, d, zak, Św. Trójca, Jan Ew, Litak 1996, s. 381, 524 (Św. Trójca).
▪ świpom, Bernardyni, zak, NawNMP, Litak 1996, s. 494.
mojż
▪ świgł, mr, ADS. D152, k. 124, 221, 1703 (1722-1726) r.; ADS. D154, k. 5v, 1717 r.; ADS. D134, k. 209, 1750 r.; AAL. Rep60 A238, k. 4v, 1761 r.; Liczba głów, s. 404, 1765 r. (kahał); Bóżnice Białostocczyzny, s. 198-199; Tykocin (dostęp: http://www.diapozytyw.pl/pl/site/slady_i_judaica/tykocin, 14.12.2005).
Tylawa, w, kr
grkat (diec. Przemyśl, dek. Dukla)
▪ świgł, dr, s, NarNMP, Budzyński, Ludność, II, s. 367; Kołbuk 1998, s. 246 (rus).
Tylawka, w, woł
grkat (diec. Łuck)
▪ świgł, dr, s, PKrzyża Św, Kołbuk 1998, s. 293.
Tylewice, w, poz
rzkat (diec. Poznań, arch. Śrem, dek. Wschowa)
▪ świpom, mr, NarNMP, par. Łysiny, Litak 1996, s. 297.
Tylice (Tilitz), w, che
rzkat (diec. Chełmno, arch. Chełmno, dek. Nowemiasto)
▪ świgł, dr, d, Michał A, Litak 1996, s. 161.
Tylicz, m, kr
grkat (diec. Przemyśl, dek. Muszyna)
▪ świgł, dr, d, Kosma i Damian MM, Kołbuk 1998, s. 255; Budzyński, Ludność, II, s. 367.
rzkat (diec. Kraków, arch. Nowy Sącz, dek. Nowy Sącz)
▪ świgł, dr, d, Piotr i Paweł AAp, Litak 1996, s. 238.
Tylków, zob. Tytków, w, woł
Tylmanowa, w, kr
rzkat (diec. Kraków, arch. Nowy Sącz, dek. Nowy Targ)
▪ świgł, dr, k, Mikołaj Bp, Litak 1996, s. 239.
Tyłowo, w, pom
rzkat (diec. Włocławek, arch. Gdańsk, dek. Puck)
▪ świgł, pr, s, OczNMP, Litak 1996, s. 340.
Tymanówka (Tomaszówka), m, brac
grkat (diec. Kijów-Wilno, arch. Kijów, dek. Komargród)
▪ świgł, dr, s, Mikołaj Bp, Kołbuk 1998, s. 144; Socjografia, s. 57 (Tomaszówka).
Tymar, w, brac
grkat (diec. Kijów-Wilno, arch. Kijów, dek. Niemirów)
▪ świgł, dr, s, Michał A, Kołbuk 1998, s. 144; Socjografia, s. 63.
Tymawa, w, pom
rzkat (diec. Włocławek, arch. Gdańsk, dek. Gniew)
▪ świpom, pr, k, Michał A, par. Gniew, Litak 1996, s. 338.
Tymbark, m, kr
rzkat (diec. Kraków, arch. Kraków, dek. Dobczyce)
▪ świgł, dr, k, NarNMP, Litak 1996, s. 219.
Tymków, w, brac
grkat (diec. Kijów-Wilno, arch. Kijów, dek. Bałta)
▪ świgł, dr, s, Michał A, Kołbuk 1998, s. 144; Socjografia, s. 51; SGKP. XII, s. 707 (w 1844 r. NMP Kazańskiej).
Tymków (Himków), w, pod
grkat (diec. Lwów, arch. Kamieniec Podolski, dek. Kamieniec Podolski)
▪ świgł, dr, s, Jan Ew, Kołbuk 1998, s. 237 (kam); Skoczylas, Oficjalat Kamieniec Podolski, s. 72.
Tymoszówka, w, kij
grkat (diec. Kijów-Wilno, arch. Kijów)
▪ świgł, dr, k, Demetriusz M, Kołbuk 1998, s. 144.
Tymoszówka (Tomaszówka), w, brac
grkat (diec. Kijów-Wilno, arch. Kijów, dek. Humań)
▪ świgł, dr, s, Św. Trójca, Kołbuk 1998, s. 143 (Tomaszówka); Socjografia, s. 42.
Tymowa, w, kr
rzkat (diec. Kraków, arch. Wojnicz, dek. Lipnica Murowana)
▪ świgł, dr, s, Mikołaj Bp, Litak 1996, s. 255.
Tyniec, w, kr
rzkat (diec. Kraków, arch. Kraków, dek. Skawina)
▪ świgł, mr, d, Andrzej Ap, Litak 1996, s. 228.
▪ świpom, Benedyktyni, zak, Piotr i Paweł AAp, Litak 1996, s. 493.
Tyniewice, zob. Tyniowice, w, rus
Tyniowice (Tyniewice), w, rus
grkat (diec. Przemyśl, dek. Pruchnik)
▪ świgł, dr, s, Demetriusz M, Budzyński, Ludność, II, s. 367; Kołbuk 1998, s. 257.
Tynna, m, pod
grkat (diec. Lwów, arch. Kamieniec Podolski, dek. Sołodkowce)
▪ świgł, dr, s, NarNMP, Kołbuk 1998, s. 237 (kam); Skoczylas, Oficjalat Kamieniec Podolski, s. 98.
rzkat (diec. Kamieniec Podolski, dek. Dunajowce)
▪ świgł, mr, s, WnNMP. Wojciech Bp, Litak 1996, s. 368.
Tynne (Tynne, k. Równego), w, woł
grkat (diec. Łuck)
▪ świgł, dr, s, NarNMP, Kołbuk 1998, s. 293.
Tynne (Tynne, k. Stepania), w, woł
grkat (diec. Łuck)
▪ świgł, dr, Prakseda PM, Kołbuk 1998, s. 293; Kondratiuk, Dżereła z istorii, 1791-1792 r. (dek. Berezno).
Tynne, k. Równego, zob. Tynne, w, woł
Tynne, k. Stepania, zob. Tynne, w, woł
Tynów, w, rus
grkat (diec. Przemyśl, dek. Mokrzany)
▪ świgł, dr, k, Prakseda PM, Budzyński, Ludność, II, s. 368; Kołbuk 1998, s. 253.
Tynówka (Krasnopol), w, kij
grkat (diec. Kijów-Wilno, arch. Kijów, dek. Stawiszcze)
▪ świgł, dr, s, OpNMP, Kołbuk 1998, s. 116; Socjografia, s. 154 (Krasnopol).
Typin, w, beł
grkat (diec. Chełm, arch. Bełz, dek. Tomaszów)
▪ świgł, dr, s, Piotr i Paweł AAp, Kołbuk 1998, s. 310.
Tyranówka, w, woł
grkat (diec. Łuck)
▪ świgł, dr, s, Jan Ew, Kołbuk 1998, s. 144 (kij-wil); Kondratiuk, Dżereła z istorii, 1791-1792 r. (dek. Połonne).
Tyranówka (Tyrawińce, Terewińce), w, pod
grkat (diec. Lwów, arch. Kamieniec Podolski, dek. Proskurów)
▪ świgł, dr, s, OpNMP, Kołbuk 1998, s. 237 (kam); Skoczylas, Oficjalat Kamieniec Podolski, s. 80.
Tyrawa Solna, w, rus
grkat (diec. Przemyśl, dek. Bircza)

▪ śwgł, dr, s, Jan Ew, Budzyński, Ludność, II, s. 368; Kołbuk 1998, s. 243.
Tyrawa Wołoska, m, rus
grkat (diec. Przemyśl, dek. Bircza)
▪ śwgł, dr, s, Prakseda PM, Budzyński, Ludność, II, s. 368; Kołbuk 1998, s. 243.
rzkat (diec. Przemyśl, arch. Brzozów, dek. Sanok)
▪ śwgł, dr, s, Mikołaj Bp, Litak 1996, s. 397.
Tyrawa, zob. Mrzygłód, m, rus
Tyrawińce, zob. Tyranówka, w, pod
Tyskołung (Toskołung, Ciskolunga), w, brac
grkat (diec. Kijów-Wilno, arch. Kijów, dek. Raszków)
▪ śwgł, dr, s, WnNMP, Kołbuk 1998, s. 144; Socjografia, s. 72.
Tyskowa, w, rus
grkat (diec. Przemyśl, dek. Baligród)
▪ śwgł, dr, s, Michał A, Budzyński, Ludność, II, s. 368; Kołbuk 1998, s. 241 (wieś obecnie nie istnieje).
Tysowica, w, rus
grkat (diec. Przemyśl, dek. Stary Sambor)
▪ śwgł, dr, k, Prakseda PM, Budzyński, Ludność, II, s. 368; Kołbuk 1998, s. 266.
Tysowiec, w, rus
grkat (diec. Przemyśl, dek. Skole)
▪ śwgł, dr, s, Michał A, Budzyński, Ludność, II, s. 368; Kołbuk 1998, s. 264.
Tyssarówka, zob. Nowosiółka, w, rus
Tyszewicze, w, woł
grkat (diec. Łuck)
▪ śwgł, dr, s, Michał A, Kołbuk 1998, s. 293; Kondratiuk, Dżereła z istorii, 1791-1792 r. (dek. Zasław).
Tyszkiewicze, w, woł
grkat (diec. Włodzimierz, arch. Włodzimierz)
▪ śwgł, Kołbuk 1998, s. 323; Skoczylas, Religia ta kultura, s. 56, 1715 r. (dek. Włodzimierz).
Tyszkowce, w, rus
grkat (diec. Lwów, arch. Halicz, dek. Horodenka)
▪ śwgł, dr, s, Mikołaj Bp, Kołbuk 1998, s. 207; Duh, Pawlyszyn, Spis parafii 1782 r. (dek. Kułaczkowce); Skoczylas, Oficjalat Halicz, s. 15.
Tyszkowice, w, rus
grkat (diec. Przemyśl, dek. Przemyśl)
▪ śwgł, dr, s, Michał A, Budzyński, Ludność, II, s. 368; Kołbuk 1998, s. 259.
Tyszkówka (Tyszkówka, k. Czehrynia), w, kij
grkat (diec. Kijów-Wilno, arch. Kijów)
▪ śwgł, dr, s, OpNMP, Kołbuk 1998, s. 144.
Tyszkówka (Tyszkówka, k. Hajsyna, Taszkówka), w, brac
grkat (diec. Kijów-Wilno, arch. Kijów, dek. Hajsyn)
▪ śwgł, dr, s, Kołbuk 1998, s. 144; Socjografia, s. 35.
Tyszkówka, k. Czehrynia, zob. Tyszkówka, w, kij
Tyszkówka, k. Hajsyna, zob. Tyszkówka, w, brac
Tyszowce, m, beł
grkat (diec. Chełm, arch. Chełm, dek. Tyszowce)
▪ śwgł, dr, k, NarNMP, Kołbuk 1998, s. 304.
▪ śwgł, dr, k, Prakseda PM, Kołbuk 1998, s. 304.
▪ śwgł, dr, k, Nicetas Patriarcha, Kołbuk 1998, s. 304.
rzkat (diec. Chełm, dek. Grabowiec)
▪ śwgł, dr, k, ZiPKrzyża Św, Leonard O, Litak 1996, s. 362.
mojż
▪ śwgł, AAL. Rep60 A157, s. 22, 43, 1717, 1749 r.; AAL. Rep60 A154, k. 266v, 1727 r.; AAL. Rep60 A156, s. 133, 1699 (1742) r.; AAL. Rep60 A158, s. 1006, 1717-1750 r. (była synagoga, ale spłonęła); Liczba głów, s. 402, 1765 r.; AAL. Rep60 A162, k. 163v, 1770 r. (kahał); EJCP. VII, s. 244-247.
Tyszownica, w, rus
grkat (diec. Przemyśl, dek. Stryj)
▪ śwgł, Budzyński, Ludność, II, s. 369.
Tyszyce, w, beł
grkat (diec. Chełm, arch. Bełz, dek. Stojanów)
▪ śwgł, dr, k, WnNMP, Kołbuk 1998, s. 308.
Tyszyłów, zob. Tuszyłówka, w, pod
Tyśmienica, m, rus
grkat (diec. Lwów, arch. Halicz, dek. Stanisławów)
▪ śwgł, dr, s, NarNMP, Kołbuk 1998, s. 213; Skoczylas, Oficjalat Halicz, s. 42 (przedmiejska).
▪ śwgł, dr, s, Mikołaj Bp, Kołbuk 1998, s. 213; Skoczylas, Oficjalat Halicz, s. 42 (miejska).
▪ śwgł, dr, s, Przeniesienie Relikwi Mikołaja Bpa, Kołbuk 1998, s. 213; Skoczylas, Oficjalat Halicz, s. 42 (Przedmieście Halickie).
▪ śwgł, dr, s, Św. Trójca, Kołbuk 1998, s. 213; Skoczylas, Oficjalat Halicz, s. 42 (miejska).
▪ śwgł, Mikołaj Bp, Duh, Pawlyszyn, Spis parafii 1782 r.; Skoczylas, Oficjalat Halicz, s. 42 (Przedmieście Tłumackie).
▪ śwgł, dr, s, WnPańskie, Kołbuk 1998, s. 213; Skoczylas, Oficjalat Halicz, s. 42 (Przedmieście Halickie).
rzkat (diec. Lwów, arch. Halicz, dek. Halicz)
▪ śwgł, Dominikanie, mr, s, zak, Mikołaj Bp, Zofia M, Litak 1996, s. 373, 505 (Mikołaj Bp).
ormkat (diec. Lwów)
▪ śwgł, mr, s, Kajetan W, Kołbuk 1998, s. 345; Barącz, Rys dziejów ormiańskich, s. 172-175; Stopka, Ormianie, s. 134.
mojż
▪ śwgł, Liczba głów, s. 397, 1765 r.; Spis Żydów i Karaitów, s. 18, 1765 r.; IJCP. US Commission No. UA08290101.
Tyśmieniczany, w, rus
grkat (diec. Lwów, arch. Halicz, dek. Stanisławów)
▪ śwgł, dr, s, Demetriusz M, Kołbuk 1998, s. 213; Skoczylas, Oficjalat Halicz, s. 42 (Górna).
▪ śwgł, dr, s, Prakseda PM, Kołbuk 1998, s. 213.
Tytków (Tylków), w, woł
grkat (diec. Łuck)
▪ śwgł, dr, Michał A, Kołbuk 1998, s. 293 (Tylków); Kondratiuk, Dżereła z istorii, 1791-1792 r. (dek. Łabuń).
Tywrów, m, brac
grkat (diec. Kijów-Wilno, arch. Kijów, dek. Woronowica)
▪ śwgł, mr, s, WnPańskie, Kołbuk 1998, s. 144; Socjografia, s. 89-90; SGKP. XII, s. 730 (WnNMP w 1771 r.).
▪ śwgł, dr, s, Mikołaj Bp, Kołbuk 1998, s. 144; Socjografia, s. 89-90.
rzkat (diec. Łuck, arch. Łuck, dek. Bracław)
▪ śwgł, Dominikanie, mr, d, zak, NPNMP, Litak 1996, s. 388 (w niektórych źródłach wezwanie Michała A).
mojż
▪ śwgł, Liczba głów, s. 402, 1765 r.; AJZR. 5.2, s. 184, 1765 r.

U

Ubinie (Hubinie), w, rus
grkat (diec. Lwów, arch. Lwów, dek. Kamionka Strumiłowa)
▪ śwgł, dr, s, Kosma i Damian MM, Kołbuk 1998, s. 181.
Ubrodowice, w, rus
grkat (diec. Chełm, arch. Chełm, dek. Horodło)
▪ śwgł, dr, s, Eliasz Pr, Kołbuk 1998, s. 299 (beł); Jabłonowski, Ziemie ruskie, nr 1 (beł); Janeczek, Osadnictwo, mapa 10.
Uchanie, m, rus
grkat (diec. Chełm, arch. Chełm, dek. Chełm)
▪ śwgł, dr, s, Piotr i Paweł AAp, Kołbuk 1998, s. 298.
▪ śwgł, dr, s, WnNMP, Kołbuk 1998, s. 298.
rzkat (diec. Chełm, dek. Krasnystaw)
▪ śwgł, mr, s, WnNMP, Litak 1996, s. 363.
mojż
▪ śwgł, AAL. Rep60 A152, k. 258, 1714 r. („seu schola iudeorum"); Liczba głów, s. 398, 1765 r. (kahał); AAL. Rep60 A137, k. 237v, 244 (szkoły prywatne, w domach uczą chłopców), 1772 r.; AAL. Rep60 A163, s. 1472, 1773 r.
Uchorowo, w, poz
rzkat (diec. Poznań, arch. Poznań, dek. Rogoźno)
▪ śwpom, dr, s, Wszyscy Św, par. Białężyn, Litak 1996, s. 286.
Uchowieck, w, woł
grkat (diec. Chełm, arch. Chełm, dek. Kaszogród)
▪ śwgł, dr, s, Św. Trójca, Kołbuk 1998, s. 300.
Uchoża, w, brac
grkat (diec. Kijów-Wilno, arch. Kijów, dek. Teplik)
▪ śwgł, dr, s, Michał A, Kołbuk 1998, s. 144; Socjografia, s. 81.
Ucichowice, zob. Wojciechowice, w, rus
Uciszków, w, beł
grkat (diec. Chełm, arch. Bełz, dek. Busk)
▪ śwgł, dr, k, Sobór NMP, Kołbuk 1998, s. 306.
Udnów, w, rus
grkat (diec. Lwów, arch. Lwów, dek. Kulików)
▪ śwgł, dr, s, NarNMP, Kołbuk 1998, s. 183.
Udryjowce (Odryjówka, Andrejowce), w, pod
grkat (diec. Lwów, arch. Kamieniec Podolski, dek. Sołodkowce)
▪ śwgł, dr, s, Michał A, Kołbuk 1998, s. 237 (kam); Skoczylas, Oficjalat Kamieniec Podolski, s. 96.
Ugoszcz, w, byt
rzkat (diec. Włocławek, arch. Gdańsk, dek. Bytów)
▪ śwgł, dr, k, Maria Magdalena, Litak 1996, s. 337.
Uhełna, w, rus
grkat (diec. Lwów, arch. Lwów, dek. Bolechów)
▪ śwgł, dr, s, Bazyli W, Kołbuk 1998, s. 172 (Mikołaj Bp); Skoczylas, Niedatowanyj rejestr, s. 572; Duh, Pawlyszyn, Spis parafii 1782 r.; Skoczylas, Oficjalat Lwów, s. 115.
Uherce Mineralne (Uherce), w, rus
grkat (diec. Przemyśl, dek. Zatwarnica)
▪ śwgł, dr, s, Jan Ch, Budzyński, Ludność, II, s. 371 (Uherce); Kołbuk 1998, s. 270.
rzkat (diec. Przemyśl, arch. Brzozów, dek. Sanok)
▪ śwgł, mr, s, Stanisław Bp, Litak 1996, s. 397.
Uherce Niezabitowskie, w, rus
grkat (diec. Przemyśl, dek. Gródek Jagielloński)
▪ śwgł, dr, s, Prakseda PM, Budzyński, Ludność, II, s. 371; Kołbuk 1998, s. 247.
Uherce Wieniawskie, w, rus
grkat (diec. Przemyśl, dek. Sądowa Wisznia)
▪ śwgł, dr, s, WnPańskie, Budzyński, Ludność, II, s. 371; Kołbuk 1998, s. 263.
Uherce Zapłatyńskie (Uherce Zapłatyńskie Niżne, Uherce Zapłatyńskie Wyżne), w, rus
grkat (diec. Przemyśl, dek. Sambor)
▪ śwgł, dr, s, Michał A, Budzyński, Ludność, II, s. 372; Kołbuk 1998, s. 260 (Uherce Zapłatyńskie Niżne).
▪ śwgł, dr, s, Św. Trójca, Budzyński, Ludność, II, s. 372; Kołbuk 1998, s. 261 (Uherce Zapłatyńskie Wyżne).
Uherce Zapłatyńskie Niżne, zob. Uherce Zapłatyńskie, w, rus.
Uherce Zapłatyńskie Wyżne, zob. Uherce Zapłatyńskie, w, rus.
Uherce, zob. Uherce Mineralne, w, rus
Uhersko, w, rus
grkat (diec. Przemyśl, dek. Stryj)
▪ śwgł, dr, k, ZmPańskie, Budzyński, Ludność, II, s. 372; Kołbuk 1998, s. 268.
Uhle (Uhły), w, pod
grkat (diec. Lwów, arch. Bar, dek. Pilawa)
▪ śwgł, dr, k, PKrzyża Św., Skoczylas, Oficjalat Bar, s. 29.
Uhłowata, w, brac
grkat (diec. Kijów-Wilno, arch. Kijów, dek. Granów)
▪ śwgł, dr, s, Prakseda PM, Kołbuk 1998, s. 144; Socjografia, s. 33.
Uhły, w, woł
grkat (diec. Chełm, arch. Chełm, dek. Kaszogród)
▪ śwgł, dr, s, Jerzy M, Kołbuk 1998, s. 300.
Uhły, zob. Uhle, w, pod
Uhnów, m, beł
grkat (diec. Chełm, arch. Bełz, dek. Uhnów)
▪ śwgł, dr, s, NarNMP, Kołbuk 1998, s. 310.
▪ śwgł, dr, s, WnPańskie, Kołbuk 1998, s. 310.
rzkat (diec. Chełm, dek. Potylicz)
▪ śwgł, mr, s, WnNMP, Krzysztof M, Anna, Dorota PM, Litak 1996, s. 364.
mojż
▪ śwgł, AAL. Rep60 A154, k. 149v, 1666 (1726) r.; AAL. Rep60 A158, s. 1140, 1738 r.; AAL. Rep60 A128, k. 30v, 31, 32, 1739 r.; AAL. Rep60 A159, k. 326, 1754 r.; Liczba głów, s. 402, 1765 r.; EJL. III, s. 1357; IJCP. US Commission No. UA13080101.
Uhorce, w, rus
grkat (diec. Lwów, arch. Brzeżany, dek. Pomorzany)
▪ śwgł, dr, k, PPańskie, Kołbuk 1998, s. 186 (s); Skoczylas, Oficjalat Brzeżany, s. 79.
Uhorniki, w, rus
grkat (diec. Lwów, arch. Halicz, dek. Ottynia)
▪ śwgł, dr, s, Prakseda PM, Kołbuk 1998, s. 210.
▪ śwpom, Bazylianie, zak, Michał A, Kołbuk 1998, s. 352.
Uhorniki, w, rus
grkat (diec. Lwów, arch. Halicz, dek. Stanisławów)
▪ śwgł, dr, s, Jerzy M, Kołbuk 1998, s. 213.
Uhorsk, w, woł
grkat (diec. Łuck)
▪ śwgł, dr, s, ZmPańskie, Kołbuk 1998, s. 293.
Uhowo (Huchowo, Wielkogrzeby, Poświętne), w, podl
rzkat (diec. Łuck, arch. Brześć, dek. Bielsk Podlaski)
▪ śwpom, dr, Wojciech Bp, par. Suraż, Litak 1996, s. 382.
Uhrusk, w, rus
grkat (diec. Chełm, arch. Chełm, dek. Chełm)
▪ śwgł, dr, s, Prakseda PM, Kołbuk 1998, s. 298.
rzkat (diec. Chełm, dek. Chełm)
▪ śwgł, mr, s, Jan Ch, Litak 1996, s. 362.

Uhrynów, m, beł
grkat (diec. Chełm, arch. Bełz, dek. Waręż)
▪ śwgł, dr, s, Mikołaj Bp, Kołbuk 1998, s. 311.
rzkat (diec. Chełm, dek. Bełz)
▪ śwgł, mr, s, Katarzyna PM, Litak 1996, s. 361.
Uhrynów Dolny, w, rus
grkat (diec. Lwów, arch. Halicz, dek. Stanisławów)
▪ śwgł, dr, s, Michał A, Kołbuk 1998, s. 213.
Uhrynów Stary, w, rus
grkat (diec. Lwów, arch. Halicz, dek. Kałusz)
▪ śwgł, dr, k, Wjazd Pański do Jerozolimy, Kołbuk 1998, s. 212 (dek. Perehińsko, s); Skoczylas, Oficjalat Halicz, s. 20.
Uhrynów Średni, w, rus
grkat (diec. Lwów, arch. Halicz, dek. Kałusz)
▪ śwgł, dr, k, Sobór Michała A, Kołbuk 1998, s. 212 (dek. Perehińsko); Skoczylas, Oficjalat Halicz, s. 20.
Uhrynówka, zob. Chmielnik, m, pod
Uhryń, w, rus
grkat (diec. Lwów, arch. Brzeżany, dek. Czortków)
▪ śwgł, dr, s, Barbara M, Kołbuk 1998, s. 175 (Prakseda PM); Skoczylas, Oficjalat Brzeżany, s. 66.
Uhryńkowce, w, pod
grkat (diec. Lwów, arch. Kamieniec Podolski, dek. Bilcze)
▪ śwgł, dr, s, WnNMP, Kołbuk 1998, s. 237 (kam); Skoczylas, Oficjalat Kamieniec Podolski, s. 43.
Ujanowice, w, kr
rzkat (diec. Kraków, arch. Nowy Sącz, dek. Nowy Sącz)
▪ śwgł, mr, d, Michał A, Litak 1996, s. 238.
Ujarzyńce, w, brac
grkat (diec. Kijów-Wilno, arch. Kijów, dek. Krasne)
▪ śwgł, dr, s, WnNMP, Kołbuk 1998, s. 144; Socjografia, s. 60.
Ujazd, m, łęcz
rzkat (diec. Gniezno, arch. Łowicz, dek. Rawa Mazowiecka)
▪ śwgł, mr, s, Wawrzyniec M, Wojciech Bp, Litak 1996, s. 197.
▪ śwpom, dr, Roch W, par. Ujazd, Litak 1996, s. 197.
mojż
▪ śwgł, Liczba głów, s. 406, 1765 r.; EJCP. I, s. 54 (Inowłódz); Acta Congressus, s. LXXIX (kahał), 1767 r.; Fijałkowski, Żydzi w województwach łęczyckim i rawskim, s. 63, 66 (przykahałek).
Ujazd, w, rus
grkat (diec. Lwów, arch. Brzeżany, dek. Dunajów)
▪ śwgł, dr, s, Mikołaj Bp, Budzyński, Struktura, s. 136; Kołbuk 1998, s. 187 (dek. Rohatyn); Skoczylas, Oficjalat Brzeżany, s. 68.
Ujazd, w, san
rzkat (diec. Kraków, arch. Sandomierz, dek. Połaniec)
▪ śwpom, mr, Piotr Ap, par. Iwaniska, Litak 1996, s. 248.
Ujazdów, w, maz
rzkat (diec. Poznań, arch. Warszawa, dek. Piaseczno)
▪ śwgł, mr, k, Anna, Małgorzata PM, Litak 1996, s. 302.
Ujeścisko (Wujeścisko, Gdańsk, Wonneberg), w, pom
lut
▪ śwgł, Rhesa II, s. 88, 1834 r. (pastorzy od 1647); Klemp, Protestanci, mapa.
Ujeźdźce, w, woł
grkat (diec. Łuck)
▪ śwgł, dr, s, OpNMP, Kołbuk 1998, s. 293.
Ujeźdźce Ruskie, w, woł
grkat (diec. Łuck)
▪ śwgł, dr, Demetriusz M, Kołbuk 1998, s. 293.
Ujkowice, w, rus
grkat (diec. Przemyśl, dek. Przemyśl)
▪ śwgł, dr, s, PPańskie, Budzyński, Ludność, II, s. 372; Kołbuk 1998, s. 259.
rzkat (diec. Przemyśl, arch. Przemyśl, dek. Pruchnik)
▪ śwgł, dr, s, Michał A, Litak 1996, s. 404.
Ujście, m, poz
rzkat (diec. Poznań, arch. Poznań, dek. Czarnków)
▪ śwgł, dr, k, Mikołaj Bp, Litak 1996, s. 279.
Ujście, w, woł
grkat (diec. Łuck)
▪ śwgł, dr, s, NarNMP, Kołbuk 1998, s. 293; Kondratiuk, Dżereła z istorii, 1791-1792 r. (dek. Korzec).
Ulan (Ulan-Majorat), w, lub
rzkat (diec. Kraków, arch. Lublin, dek. Łuków)
▪ śwgł, dr, k, Małgorzata PM, Litak 1996, s. 235.
Ulanenkowa, zob. Hulaniki, w, kij
Ulanica (Ulanówka, Hulanka), w, brac
grkat (diec. Kijów-Wilno, arch. Kijów, dek. Bracław)
▪ śwgł, dr, s, Św. Trójca, Kołbuk 1998, s. 145; Socjografia, s. 22 (prawdopodobnie jako Hulanka); Wizytacje generalne, s. 665.
Ulanin, zob. Ulanina, w, kij
Ulanina (Ulanin), w, kij
grkat (diec. Kijów-Wilno, arch. Kijów)
▪ śwgł, dr, s, WnNMP, Kołbuk 1998, s. 145.
Ulan-Majorat, zob. Ulan, w, lub
Ulanów, m, san
rzkat (diec. Kraków, arch. Sandomierz, dek. Rudnik)
▪ śwpom, dr, s, Jan Ch, Jan Ew, par. Bieliny, Litak 1996, s. 249.
▪ śwpom, dr, kłs, Św. Trójca, par. Bieliny, Litak 1996, s. 249.
mojż
▪ śwgł, AAPrz. AV158, s. 2028-2029, 1723 r.; AAPrz. AV162, k. 87v-88, 90, 1741 r. (dom modlitwy); AAPrz. AV169, k. 187v, 199, 1744 r.; BSSan. I-1450, k. 60v, 1765 r.; Liczba głów, s. 393, 1765 r.; Acta Congressus (mapa).
Ulanówka, zob. Ulanica, w, brac
Ulbarów, w, woł
grkat (diec. Łuck)
▪ śwgł, dr, s, Łukasz Ew, Kołbuk 1998, s. 293.
Ulbersdorf, zob. Olbrachcice, w, poz
Ulcha (Olcha), w, kij
grkat (diec. Kijów-Wilno, arch. Kijów, dek. Cudnów)
▪ śwgł, dr, s, Demetriusz M, Kołbuk 1998, s. 293 (woł, łuc); Socjografia, s. 114 (Olcha); Jabłonowski, Ziemie ruskie, nr 9; Wizytacje generalne, s. 370-371.
Ulhówek, w, beł
grkat (diec. Chełm, arch. Bełz, dek. Uhnów)
▪ śwgł, dr, s, Mikołaj Bp, Kołbuk 1998, s. 310.
Ulicko Seredkiewicz (Ulicko), w, beł
grkat (diec. Chełm, arch. Bełz, dek. Potylicz)
▪ śwgł, dr, s, WnNMP, Kołbuk 1998, s. 307 (Ulicko); Skorowidz, s. 1779.
Ulicko, zob. Ulicko Seredkiewicz, w, beł
Uliczno (Ułyczno), w, rus
grkat (diec. Przemyśl, dek. Drohobycz)
▪ śwgł, dr, k, Prakseda PM, Budzyński, Ludność, II, s. 373; Kołbuk 1998, s. 246.
Ulina Wielka (Ulina), w, kr
rzkat (diec. Kraków, arch. Kraków, dek. Skała)
▪ śwgł, dr, s, Katarzyna PM, Litak 1996, s. 227 (Ulina).
Ulina, zob. Ulina Wielka, w, kr
Ulów, w, san
rzkat (diec. Gniezno, arch. Kurzelów, dek. Skrzynno)
▪ śwpom, dr, kłs, Św. Krzyż, par. Klwów, Litak 1996, s. 190.

Ulucz, w, rus
grkat (diec. Przemyśl, dek. Bircza)
▪ śwgł, dr, s, Mikołaj Bp, Budzyński, Ludność, II, s. 373; Kołbuk 1998, s. 243.
▪ śwpom, WnNMP, par. Ulucz - Mikołaj Bp, Kołbuk 1998, s. 243.
Ulwówek, w, beł
grkat (diec. Chełm, arch. Bełz, dek. Sokal)
▪ śwgł, dr, k, WnNMP, Kołbuk 1998, s. 307.
Uładkowce, zob. Łatkowce, w, pod
Uładówka (Oładówka), m, pod
grkat (diec. Lwów, arch. Bar, dek. Latyczów)
▪ śwgł, dr, s, WnNMP, Kołbuk 1998, s. 237 (kam); Skoczylas, Oficjalat Bar, s. 16.
mojż
▪ śwgł, Liczba głów, s. 401, 1765 r.; AJZR. 5.2, s. 439, 1784 r.
Ułanów, m, pod
grkat (diec. Kijów-Wilno, arch. Kijów, dek. Pików)
▪ śwgł, dr, k, WnPańskie, Kołbuk 1998, s. 145; Socjografia, s. 65 (brac, patronat Kraszewskiego, starosty ułanowskiego).
rzkat (diec. Kamieniec Podolski, dek. Międzyboż)
▪ śwgł, dr, PPańskie, Litak 1996, s. 369.
mojż
▪ śwgł, Liczba głów, s. 401, 1765 r.; AJZR. 5.2, s. 440, 1784 r.
Ułanów, zob. Ułanówka, w, brac
Ułanówka (Ułanów), w, brac
grkat (diec. Kijów-Wilno, arch. Kijów, dek. Woronowica)
▪ śwgł, dr, s, OpNMP, Kołbuk 1998, s. 145; Socjografia, s. 90 (Ułanów); SGKP. XII, s. 792 (Anna w 1754 r.).
Ułaszkowce (Właszkowce), m, pod
grkat (diec. Lwów, arch. Kamieniec Podolski, dek. Jagielnica)
▪ śwgł, Bazylianie, dr, s, zak, NarJana Ch, Kołbuk 1998, s. 352 (kam, ZwNMP); Skoczylas, Oficjalat Kamieniec Podolski, s. 62; Flaga, Zakony męskie, s. 213; Wawryk, s. 140 (ZwNMP).
▪ śwgł, dr, s, Ucieczka do Egiptu NMP, Kołbuk 1998, s. 237 (kam); Skoczylas, Oficjalat Kamieniec Podolski, s. 62; Duh, Pawlyszyn, Spis parafii 1782 r. (NarPańskie).
▪ śwgł, dr, s, PKrzyża Św, Kołbuk 1998, s. 237 (kam); Skoczylas, Oficjalat Kamieniec Podolski, s. 62.
mojż
▪ śwgł, Liczba głów, s. 401, 1765 r. (kahał); AJZR. 5.2, s. 163, 1765 r.
Ułaszówka (Obłozka), w, kij
grkat (diec. Kijów-Wilno, arch. Kijów, dek. Białacerkiew)
▪ śwgł, dr, s, Kołbuk 1998, s. 145; Socjografia, s. 104 (prawdopodobnie jako Obłozka).
Ułazów, w, beł
grkat (diec. Przemyśl, dek. Oleszyce)
▪ śwgł, dr, s, Demetriusz M, Budzyński, Ludność, II, s. 373; Kołbuk 1998, s. 257.
Ułyczno, zob. Uliczno, w, rus
Ułyha Mała (Ułyżka, Bułyszka), w, brac
grkat (diec. Kijów-Wilno, arch. Kijów, dek. Krasne)
▪ śwgł, dr, s, Kosma i Damian MM, Kołbuk 1998, s. 145; Socjografia, s. 59.
Ułyha Wielka, w, brac
grkat (diec. Kijów-Wilno, arch. Kijów, dek. Krasne)
▪ śwgł, dr, s, Demetriusz M, Kołbuk 1998, s. 145; Socjografia, s. 59.
Ułyżka, zob. Ułyha Mała, w, brac
Umań, zob. Humań, m, brac
Umień, w, łęcz
rzkat (diec. Gniezno, arch. Łęczyca, dek. Kłodawa)
▪ śwgł, dr, s, Michał A, Litak 1996, s. 191.
Uniatycze, w, rus
grkat (diec. Przemyśl, dek. Drohobycz)
▪ śwgł, dr, s, Sobór NMP, Budzyński, Ludność, II, s. 373; Kołbuk 1998, s. 246.
Uniechów (Heinrichswalde), w, pom
rzkat (diec. Gniezno, arch. Kamień, dek. Człuchów)
▪ śwgł, dr, k, Bartłomiej Ap, Litak 1996, s. 180.
Unieck, w, pł
rzkat (diec. Płock, arch. Płock, dek. Raciąż)
▪ śwgł, dr, s, Jakub W Ap, Litak 1996, s. 269.
Uniejów, m, sier
rzkat (diec. Gniezno, arch. Uniejów, dek. Uniejów)
▪ śwgł, mr, kol, WnNMP, Florian, Wawrzyniec MM, Wojciech, Stanisław BBp, Litak 1996, s. 203.
▪ śwpom, dr, mk, kłs, Św. Duch, par. Uniejów, Litak 1996, s. 203.
▪ śwpom, Benedyktyni, dr-mr, d, zak, Mikołaj Bp, par. Uniejów, Litak 1996, s. 203.
▪ śwpom, Boże Ciało, par. Uniejów, Litak 1996, s. 203.
▪ śwpom, dr, Św. Krzyż, par. Uniejów, Litak 1996, s. 203.
▪ śwpom, dr, Antoni O, par. Uniejów, Litak 1996, s. 203.
▪ śwpom, dr, Wojciech Bp, par. Uniejów, Litak 1996, s. 203.
▪ śwpom, dr, Jan Ch, par. Uniejów, Litak 1996, s. 203.
Uniejów, w, kr
rzkat (diec. Kraków, arch. Kraków, dek. Skała)
▪ śwgł, Bożogrobcy, mr, d, zak, Wit M, Litak 1996, s. 227.
Unierzyż, w, pł
rzkat (diec. Płock, arch. Płock, dek. Ciechanów)
▪ śwgł, dr, s, Walenty M, Zofia M z Córkami, Litak 1996, s. 265.
Unijów, w, woł
grkat (diec. Łuck)
▪ śwgł, dr, s, Jan Ew, Kołbuk 1998, s. 294.
Unikowo (Glockstein), w, war
rzkat (diec. Warmia, dek. Reszel)
▪ śwgł, mr, d, Jan Ch, Litak 1996, s. 415.
Uników, w, sier
rzkat (diec. Gniezno, arch. Uniejów, dek. Warta)
▪ śwgł, dr, s, Stanisław Bp, Litak 1996, s. 204.
Uniłów, zob. Wojniłów, m, rus
Unin, m, kij
grkat (diec. Kijów-Wilno, arch. Kijów, dek. Dymir)
▪ śwgł, dr, d, OpNMP, Kołbuk 1998, s. 145; Socjografia, s. 122.
Uniów, w, rus
grkat (diec. Lwów, arch. Lwów, dek. Gołogóry)
▪ śwgł, dr, s, WnPańskie, Skoczylas, Oficjalat Lwów, s. 125; Budzyński, Kresy, I, s. 324.
▪ śwpom, Bazylianie, mr, s, zak, WnNMP, Kołbuk 1998, s. 179, 352 (par, d); Duh, Pawlyszyn, Spis parafii 1782 r.; Skoczylas, Oficjalat Lwów, s. 125; Budzyński, Kresy, I, s. 324.
▪ śwpom, Bazylianki, dr, s, zak, PPańskie, Skoczylas, Oficjalat Lwów, s. 124; Budzyński, Kresy, I, s. 324.
Unisław, w, che
rzkat (diec. Chełmno, arch. Chełmno, dek. Chełmża)
▪ śwgł, mr, d, Bartłomiej Ap, Litak 1996, s. 158.
Uniż, w, rus
grkat (diec. Lwów, arch. Brzeżany, dek. Buczacz)
▪ śwgł, dr, s, Mikołaj Bp, Kołbuk 1998, s. 175, 215 (dek. Tłumacz); Skoczylas, Oficjalat Brzeżany, s. 63.

Unrugowo, zob. Kargowa, m, poz
Unruhstadt, zob. Kargowa, m, poz
Urlów, w, rus
grkat (diec. Lwów, arch. Brzeżany, dek. Pomorzany)
▪ śwgł, dr, s, Sobór Michała A, Kołbuk 1998, s. 186 (Michał A); Skoczylas, Oficjalat Brzeżany, s. 79.
Urmań, w, rus
grkat (diec. Lwów, arch. Brzeżany, dek. Brzeżany)
▪ śwgł, dr, s, NarPańskie, Kołbuk 1998, s. 174; Skoczylas, Oficjalat Brzeżany, s. 60.
Uroż (Uroż Dolny, Uroż Niżny, Uroż Górny, Uroż Wyżny), w, rus
grkat (diec. Przemyśl, dek. Mokrzany)
▪ śwgł, dr, s, OpNMP, Budzyński, Ludność, II, s. 373; Kołbuk 1998, s. 253 (Uroż Niżny).
▪ śwgł, dr, s, Św. Trójca, Budzyński, Ludność, II, s. 373; Kołbuk 1998, s. 253 (Uroż Wyżny).
▪ śwpom, Jan N, par. Uroż, APPrz. ABGK 37, s. 36, 1780 r. (kaplica mieści się za cmentarzem cerkwi pw OpNMP).
Uroż Dolny, zob. Uroż, w, rus
Uroż Górny, zob. Uroż, w, rus
Uroż Niżny, zob. Uroż, w, rus
Uroż Wyżny, zob. Uroż, w, rus
Urusów, zob. Rusów, w, rus
Urycz, w, rus
grkat (diec. Przemyśl, dek. Drohobycz)
▪ śwgł, dr, k, Mikołaj Bp, Budzyński, Ludność, II, s. 374; Kołbuk 1998, s. 246.
Urzejowice, w, rus
grkat (diec. Przemyśl, dek. Pruchnik)
▪ śwgł, Budzyński, Ludność, II, s. 374.
rzkat (diec. Przemyśl, arch. Jarosław, dek. Jarosław)
▪ śwgł, Bożogrobcy, mr, d, zak, Mikołaj Bp, Litak 1996, s. 399.
Urzędów, m, lub
rzkat (diec. Kraków, arch. Zawichost, dek. Urzędów)
▪ śwgł, mr, k, Mikołaj Bp, Barbara PM, Litak 1996, s. 259.
▪ śwpom, mr, kłs, Św. Duch. Leonard O, par. Urzędów, Litak 1996, s. 259.
▪ śwpom, dr, Otylia PM, par. Urzędów, Litak 1996, s. 259.
▪ śwpom, dr, Elżbieta Wd, par. Urzędów, Litak 1996, s. 259.
Usaczówka, zob. Husaczówka, w, kij
Ustianowa Dolna, zob. Ustjanowa, w, rus
Ustianowa Górna, zob. Ustjanowa, w, rus
Ustianowa, zob. Ustjanowa, w, rus
Ustja, zob. Uście, w, pod
Ustjanowa (Ustianowa, Ustianowa Górna, Ustianowa Dolna), w, rus
grkat (diec. Przemyśl, dek. Zatwarnica)
▪ śwgł, dr, s, Prakseda PM, Budzyński, Ludność, II, s. 374; Kołbuk 1998, s. 270 (Ustianowa Dolna).
▪ śwgł, dr, s, OfNMP, Budzyński, Ludność, II, s. 374; Kołbuk 1998, s. 270 (Ustianowa Górna).
Ustrzyki Dolne, m, rus
grkat (diec. Przemyśl, dek. Stara Sól)
▪ śwgł, dr, s, Michał A, Budzyński, Ludność, II, s. 374; Kołbuk 1998, s. 265 (wieś).
mojż
▪ śwgł, AAPrz. AV172, k. 73, 74, 1743 r.; Liczba głów, s. 396, 1765 r.
Ustrzyki Górne, w, rus
grkat (diec. Przemyśl, dek. Żukotyn)
▪ śwgł, dr, s, Michał A, Budzyński, Ludność, II, s. 374; Kołbuk 1998, s. 271.
Uszew, m, kr
rzkat (diec. Kraków, arch. Wojnicz, dek. Lipnica Murowana)
▪ śwgł, dr, d, Wszyscy Św, Litak 1996, s. 255.
Uszkowice, w, rus
grkat (diec. Lwów, arch. Lwów, dek. Gołogóry)
▪ śwgł, dr, d, Prakseda PM, Kołbuk 1998, s. 173 (dek. Bóbrka, s); Duh, Pawlyszyn, Spis parafii 1782 r.; Budzyński przypuszcza, że chodzi o Juszkowice w dek. Strzeliska Nowe (Struktura, s. 134); Skoczylas, Oficjalat Lwów, s. 125.
Usznia, w, rus
grkat (diec. Lwów, arch. Lwów, dek. Biały Kamień)
▪ śwgł, dr, s, OfNMP, Kołbuk 1998, s. 171; Duh, Pawlyszyn, Spis parafii 1782 r. (dek. Złoczów); Skoczylas, Oficjalat Lwów, s. 107.
Uszomierz (Uszomirz), m, kij
grkat (diec. Kijów-Wilno, arch. Kijów, dek. Czerniachów)
▪ śwgł, dr, s, Piotr i Paweł AAp, Kołbuk 1998, s. 145; Socjografia, s. 120.
rzkat (diec. Kijów, dek. Owrucz)
▪ śwgł, dr, d, Anna, Litak 1996, s. 372; Chachaj, Rozwój sieci świątyń katolickich, s. 51-52.
mojż
▪ śwgł, Liczba głów, s. 403, 1765 r. (kahał); AJZR. 5.2, s. 58, 1765 r.; IJCP. US Commission No. UA05170101 (gmina od 1847 r.).
Uszomirz, zob. Uszomierz, m, kij
Uszyca Nowa (Letniowce), m, pod
grkat (diec. Lwów, arch. Bar, dek. Snitków)
▪ śwgł, dr, k, PPańskie, Kołbuk 1998, s. 237 (kam); Skoczylas, Oficjalat Bar, s. 31.
mojż
▪ śwgł, Liczba głów, s. 401, 1765 r.; AJZR. 5.2, s. 447, 1784 r.
Uszyca Stara (Uszyca), m, pod
grkat (diec. Lwów, arch. Kamieniec Podolski, dek. Kitajgród)
▪ śwgł, dr, k, Mikołaj Bp, Kołbuk 1998, s. 237 (w, kam); Skoczylas, Oficjalat Kamieniec Podolski, s. 76.
rzkat (diec. Kamieniec Podolski, dek. Dunajowce)
▪ śwgł, dr, Św. Trójca, Litak 1996, s. 368 (w, Uszyca).
mojż
▪ śwgł, Liczba głów, s. 401, 1765 r. (kahał); AJZR. 5.2, s. 164, 1765 r.; IJCP. US Commission No. UA22110101.
Uszyca, zob. Uszyca Stara, m, pod
Uście, w, brac
grkat (diec. Kijów-Wilno, arch. Kijów, dek. Berszada)
▪ śwgł, dr, s, Jerzy M, Kołbuk 1998, s. 145; Socjografia, s. 21.
Uście, w, rus
grkat (diec. Lwów, arch. Lwów, dek. Rozdół)
▪ śwgł, dr, k, Nicetas Patriarcha, Kołbuk 1998, s. 189 (s); Skoczylas, Niedatowanyj rejestr, s. 545; Duh, Pawlyszyn, Spis parafii 1782 r. (dek. Horożanna, Spotkanie Pańskie); Skoczylas, Oficjalat Lwów, s. 142.
Uście (Ustja), w, pod
grkat (diec. Lwów, arch. Kamieniec Podolski, dek. Kamieniec Podolski)
▪ śwgł, dr, s, Prakseda PM, Kołbuk 1998, s. 237 (kam); Skoczylas, Oficjalat Kamieniec Podolski, s. 72.
Uście Biskupie, m, pod
grkat (diec. Lwów, arch. Kamieniec Podolski, dek. Skała)
▪ śwgł, dr, d, Michał A, Kołbuk 1998, s. 237 (w, kam, s); Skoczylas, Oficjalat Kamieniec Podolski, s. 89.
Uście Gorlickie, zob. Uście Ruskie, m, kr
Uście nad Prutem (Uścieczko, Starouście), w, rus
grkat (diec. Lwów, arch. Halicz, dek. Śniatyn)

▪ śwgł, dr, s, Mikołaj Bp, Skoczylas, Oficjalat Halicz, s. 52 (Starouście); Budzyński, Kresy, I, s. 325; Skoczylas, Generalne wizytacje, s. 209 (dek. Zabłotów).
▪ śwgł, dr, k, Michał A, Kołbuk 1998, s. 214 (m, s); Skoczylas, Oficjalat Halicz, s. 38.

Uście Ruskie (Uście Gorlickie), m, kr
grkat (diec. Przemyśl, dek. Biecz)
▪ śwgł, dr, s, Prakseda PM, Kołbuk 1998, s. 242; Budzyński, Ludność, II, s. 374.

Uście Solne, m, kr
rzkat (diec. Kraków, arch. Kraków, dek. Witów)
▪ śwgł, dr, k, NPawła Ap, Litak 1996, s. 230.
▪ śwpom, dr, UJ, kłs, NMPŚ, par. Uście Solne, Litak 1996, s. 230.

Uście Stare, zob. Stare Uście, w, kr

Uście Zielone, m, rus
grkat (diec. Lwów, arch. Halicz, dek. Uście Zielone)
▪ śwgł, dr, s, Sobór NMP, Kołbuk 1998, s. 216.
▪ śwgł, dr, s, Św. Trójca, Kołbuk 1998, s. 216; Skoczylas, Oficjalat Halicz, s. 50.
▪ śwgł, dr, s, Mikołaj Bp, Kołbuk 1998, s. 216; Skoczylas, Oficjalat Halicz, s. 50.
▪ śwgł, dr, s, Michał A, Skoczylas, Niedatowanyj rejestr, s. 566; Duh, Pawlyszyn, Spis parafii 1782 r.; Skoczylas, Oficjalat Halicz, s. 50.
rzkat (diec. Lwów, arch. Lwów, dek. Konkolniki)
▪ śwgł, mr, s, Św. Trójca, Michał A, Litak 1996, s. 376.
mojż
▪ śwgł, Liczba głów, s. 397, 1765 r.; Spis Żydów i Karaitów, s. 18, 1765 r.; IJCP. US Commission No. UA19240101.

Uście, zob. Uścieczko, m, pod

Uścieczko, w, woł
grkat (diec. Łuck)
▪ śwgł, dr, s, Michał A, Kołbuk 1998, s. 294.

Uścieczko (Uście), m, pod
grkat (diec. Lwów, arch. Kamieniec Podolski, dek. Czerwonogród)
▪ śwgł, dr, k, Prakseda PM, Kołbuk 1998, s. 237 (w, kam, s); Skoczylas, Oficjalat Kamieniec Podolski, s. 51.

Uścieczko, zob. Uście nad Prutem, w, rus

Uściług (Uściłuk), m, woł
grkat (diec. Włodzimierz, arch. Włodzimierz)
▪ śwgł, Kołbuk 1998, s. 323 (wieś); Skoczylas, Religia ta kultura, s. 56, 1715 r. (dek. Włodzimierz).
rzkat (diec. Łuck, arch. Łuck, dek. Włodzimierz)
▪ śwgł, Kapucyni, mr, d, zak, Rozalia P, Litak 1996, s. 391.
mojż
▪ śwgł, Liczba głów, s. 399, 1765 r.; AJZR. 5.2, s. 97, 1765 r.

Uściłuk, zob. Uściług, m, woł

Uścimów (Stary Uścimów), w, lub
grkat (diec. Chełm, arch. Chełm, dek. Lublin)
▪ śwgł, dr, k, Jerzy M, Kołbuk 1998, s. 301 (Uścimów).

Utoropy, w, rus
grkat (diec. Lwów, arch. Halicz, dek. Kołomyja)
▪ śwgł, dr, k, Michał A, Kołbuk 1998, s. 208; Duh, Pawlyszyn, Spis parafii 1782 r.

Uwin, w, beł
grkat (diec. Chełm, arch. Bełz, dek. Strzemilcze)
▪ śwgł, dr, s, Kosma i Damian MM, Kołbuk 1998, s. 308.

Uwisła, w, rus
grkat (diec. Lwów, arch. Brzeżany, dek. Janów)
▪ śwgł, dr, k, OfNMP, Kołbuk 1998, s. 180 (s, OpNMP); Skoczylas, Niedatowanyj rejestr, s. 562; Duh, Pawlyszyn, Spis parafii 1782 r.; Skoczylas, Oficjalat Brzeżany, s. 73.

Uwsie, w, rus
grkat (diec. Lwów, arch. Brzeżany, dek. Kozłów)
▪ śwgł, dr, s, Michał A, Kołbuk 1998, s. 174 (poddają jej istnienie pod wątpliwość, dek. Brzeżany); Budzyński, Struktura, s. 134; Duh, Pawlyszyn, Spis parafii 1782 r.; Skoczylas pomija tę cerkiew (Oficjalat Brzeżany, s. 73-77).

Uwsie (Owsia), w, pod
grkat (diec. Lwów, arch. Kamieniec Podolski, dek. Husiatyn)
▪ śwgł, dr, s, Prakseda PM, Kołbuk 1998, s. 237 (kam); Skoczylas, Oficjalat Kamieniec Podolski, s. 58.

Uzarzewo, w, poz
rzkat (diec. Poznań, arch. Poznań, dek. Kostrzyń)
▪ śwgł, dr, s, Michał A, Litak 1996, s. 282.
▪ śwpom, pr, Katarzyna PM, par. Uzarzewo, Litak 1996, s. 282.

Uzin, w, rus
grkat (diec. Lwów, arch. Halicz, dek. Halicz)
▪ śwgł, dr, d, Mikołaj Bp, Kołbuk 1998, s. 213 (dek. Stanisławów); Skoczylas, Niedatowanyj rejestr, s. 568; Duh, Pawlyszyn, Spis parafii 1782 r.; Budzyński, Kresy, I, s. 327 (dek. Halicz, na mapie w dek. Stanisławów).

Uzin (Temberszczyzna), w, kij
grkat (diec. Kijów-Wilno, arch. Kijów, dek. Białacerkiew)
▪ śwgł, dr, s, Mikołaj Bp, Kołbuk 1998, s. 145; Socjografia, s. 104.

V

Vollstein, zob. Folsztyn, w, poz

Vyšné Ružbachy, zob. Drużbaki Górne, w, sp

W

Wabcz, w, che
rzkat (diec. Chełmno, arch. Chełmno, dek. Chełmno)
▪ śwgł, mr, s, Bartłomiej Ap, Litak 1996, s. 158.

Wachnowce, w, pod
grkat (diec. Lwów, arch. Kamieniec Podolski, dek. Kitajgród)
▪ śwgł, dr, s, Michał A, Kołbuk 1998, s. 237 (kam); Skoczylas, Oficjalat Kamieniec Podolski, s. 77.

Wachnówka, m, brac
grkat (diec. Kijów-Wilno, arch. Kijów, dek. Przyłuka)
▪ śwgł, dr, s, NarNMP, Kołbuk 1998, s. 145; Socjografia, s. 69; Wizytacje generalne, s. 873-879.

Wachnówka, w, brac
grkat (diec. Kijów-Wilno, arch. Kijów, dek. Żywotów)
▪ śwgł, s, Socjografia, s. 93 (lokalizacja miejscowości nieznana).

Wachutyńce, w, kij
grkat (diec. Kijów-Wilno, arch. Kijów, dek. Bohusław)
▪ śwgł, dr, s, OfNMP, Kołbuk 1998, s. 145 (prawdopodobnie w dekanacie Bohusław).

Wacowice, w, rus
grkat (diec. Przemyśl, dek. Drohobycz)
▪ śwgł, dr, s, Mikołaj Bp, Budzyński, Ludność, II, s. 377; Kołbuk 1998, s. 246.
Wadowice, m, kr
rzkat (diec. Kraków, arch. Kraków, dek. Zator)
▪ śwpom, dr-mr, d, Wszyscy Św, par. Woźniki, Litak 1996, s. 231.
▪ śwpom, dr, mk, Św. Krzyż, par. Woźniki, Litak 1996, s. 231.
▪ śwpom, d, par. Woźniki, Litak 1996, s. 231.
Wadowice Górne (Wadowice), w, san
rzkat (diec. Kraków, arch. Nowy Sącz, dek. Mielec)
▪ śwgł, dr, s, Anna, Litak 1996, s. 237.
Wadowice, zob. Wadowice Górne, w, san
Wadytroków, zob. Wadyturkuł, w, brac
Wadyturkuł (Wodyturkuł, Wadytroków), w, brac
grkat (diec. Kijów-Wilno, arch. Kijów, dek. Raszków)
▪ śwgł, s, NarNMP, Socjografia, s. 72; SGKP. XII, s. 888 (wezwanie z 1857 r.).
Wajków (Wojków), w, podl
rzkat (diec. Łuck, arch. Brześć, dek. Drohiczyn)
▪ śwpom, par. Mielnik, Litak 1996, s. 383.
Wakijów, w, beł
grkat (diec. Chełm, arch. Chełm, dek. Tyszowce)
▪ śwgł, dr, s, WnNMP, Kołbuk 1998, s. 304.
Waksmund, w, kr
rzkat (diec. Kraków, arch. Nowy Sącz, dek. Nowy Targ)
▪ śwpom, dr, k, Jadwiga Wd, par. Nowy Targ, Litak 1996, s. 241.
Waladynka (Wołodynka), w, brac
grkat (diec. Kijów-Wilno, arch. Kijów, dek. Raszków)
▪ śwgł, dr, s, Prakseda PM, Kołbuk 1998, s. 145 (przynależność dekanalna wątpliwa).
Walawa, w, kij
grkat (diec. Kijów-Wilno, arch. Kijów)
▪ śwgł, dr, s, OpNMP, Kołbuk 1998, s. 145; Pochilewicz, s. 630 (w 1741 i 1746 r. w dekanacie Smiła).
▪ śwgł, dr, s, ZmPańskie, Kołbuk 1998, s. 145; Pochilewicz, s. 630 (OfNMP, w 1741 i 1746 r. w dekanacie Smiła).
Walawa, w, rus
grkat (diec. Przemyśl, dek. Przemyśl)
▪ śwgł, dr, d, Michał A, Budzyński, Ludność, II, s. 377; Kołbuk 1998, s. 259.
Walewce, w, brac
grkat (diec. Kijów-Wilno, arch. Kijów, dek. Jampol)
▪ śwgł, s, Socjografia, s. 45 (patronat Józefa Lubomirskiego, starosty romanowskiego).
Walichnowy, w, sier
kalw
▪ śwgł, s, ADWł. GAV59, s. 1567, 1763 r. (świątynia; patronat Mieszkowskich z Kąt).
rzkat (diec. Gniezno, arch. Ter. wieluńskie, dek. Wieruszów)
▪ śwgł, dr, s, Marcin Bp, Litak 1996, s. 206.
Walichnowy Wielkie, zob. Wielkie Walichnowy, w, pom
Waliszew Stary (Waliszew, Stary Waliszew), w, łęcz
rzkat (diec. Gniezno, arch. Łęczyca, dek. Zgierz)
▪ śwgł, dr, s, NarNMP, Litak 1996, s. 195.
Waliszew, zob. Waliszew Stary, w, łęcz
Waliszewo, w, gn
rzkat (diec. Gniezno, arch. Gniezno, dek. Gniezno - św. Trójca)
▪ śwgł, dr, d, Katarzyna PM, Litak 1996, s. 169.
Waliszewo, zob. Przasnysz, m, maz
Waltersdorf, zob. Kiełpin, w, pom
Waława, zob. Waławsk, w, kij
Waława, zob. Wołowa, w, brac
Waławsk (Waława), w, kij
grkat (diec. Kijów-Wilno, arch. Kijów, dek. Owrucz)
▪ śwgł, s, ZmPańskie, Socjografia, s. 143 (Waława); SGKP. XII, s. 919 (cerkiew filialna).
Wałcz, m, poz
rzkat (diec. Poznań, arch. Poznań, dek. Czarnków)
▪ śwgł, mr-pr, k, Barbara PM, Litak 1996, s. 279.
▪ śwpom, Jezuici, zak, Józef OblNMP, Litak 1996, s. 513; Wałcz (dostęp: http://www.jezuici.krakow.pl/cgi-bin/rjbo?b=enc&n=7148&q=0, 1.02.2006) - możliwe wezwanie: Stanisław K, Ignacy L.
mojż
▪ śwgł, Liczba głów, s. 391, 1765 r.; IJCP. US Commission No. POCE000423.
Wałdowo, w, in
rzkat (diec. Gniezno, arch. Kamień, dek. Więcbork)
▪ śwgł, mr, s, Mateusz Ap, Litak 1996, s. 185.
Wandyczany, zob. Wendyczany, w, pod
Waniewo, m, podl
rzkat (diec. Łuck, arch. Brześć, dek. Bielsk Podlaski)
▪ śwgł, dr, s, WnNMP, Katarzyna, Barbara, Dorota PPMM, Mikołaj, Marcin BBp, Litak 1996, s. 381.
Waniowice, w, rus
grkat (diec. Przemyśl, dek. Sambor)
▪ śwgł, dr, k, Mikołaj Bp, Budzyński, Ludność, II, s. 377; Kołbuk 1998, s. 261.
Waniów, w, beł
grkat (diec. Chełm, arch. Bełz, dek. Bełz)
▪ śwgł, dr, s, Demetriusz M, Kołbuk 1998, s. 306.
Wanżułów, w, woł
grkat (diec. Łuck)
▪ śwgł, dr, s, NarNMP, Kołbuk 1998, s. 294; Kondratiuk, Dżereła z istorii, 1791-1792 r. (dek. Jampol).
Wańkowa, w, rus
grkat (diec. Przemyśl, dek. Zatwarnica)
▪ śwgł, dr, s, Prakseda PM, Budzyński, Ludność, II, s. 377; Kołbuk 1998, s. 270.
Wańkowice, w, rus
grkat (diec. Przemyśl, dek. Sądowa Wisznia)
▪ śwgł, dr, s, Michał A, Budzyński, Ludność, II, s. 377; Kołbuk 1998, s. 263.
Wapnik (Kalkstein), w, war
rzkat (diec. Warmia, dek. Orneta)
▪ śwgł, mr, d, Andrzej Ap, Anna, Litak 1996, s. 413.
Wapowce, w, rus
grkat (diec. Przemyśl, dek. Przemyśl)
▪ śwgł, dr, s, Mikołaj Bp, Budzyński, Ludność, II, s. 378; Kołbuk 1998, s. 259.
Wara, w, rus
grkat (diec. Przemyśl, dek. Bircza)
▪ śwgł, dr, s, PKrzyża Św, Budzyński, Ludność, II, s. 378; Kołbuk 1998, s. 243.
rzkat (diec. Przemyśl, arch. Brzozów, dek. Dynów)
▪ śwpom, dr, Św. Krzyż, par. Nozdrzec, Litak 1996, s. 396.
Waręż, m, beł
grkat (diec. Chełm, arch. Bełz, dek. Waręż)
▪ śwgł, dr, s, Mikołaj Bp, Kołbuk 1998, s. 311.
▪ śwgł, dr, s, WnNMP, Kołbuk 1998, s. 311.
rzkat (diec. Chełm, dek. Sokal)
▪ śwgł, s, WnNMP, Litak 1996, s. 365.
▪ śwpom, Pijarzy, zak, Marek Ew, Litak 1996, s. 526.
▪ śwpom, Stanisław Bp, par. Waręż, Litak 1996, s. 365.

mojż
▪ świgł, AAL. Rep60 A161, k. 272, 1741 r.; AAL. Rep60 A158, s. 1275, 1751 r. (synagoga stara); Liczba głów, s. 401, 1765 r.; EJL. III, s. 1424; IJCP. US Commission No. UA13090101.
Wargocin, w, san
rzkat (diec. Kraków, arch. Kielce Dz, dek. Stężyca)
▪ świgł, dr, k, Św. Trójca, Maria Magdalena, Litak 1996, s. 213.
Warka, m, maz
rzkat (diec. Poznań, arch. Warszawa, dek. Warka)
▪ świgł, mr, d, Mikołaj Bp, Katarzyna PM, Litak 1996, s. 304.
▪ świpom, Franciszkanie konwentualni, zak, WnNMP, Litak 1996, s. 508 (par).
▪ świpom, Dominikanie, zak, Stanisław Bp, Litak 1996, s. 503.
▪ świpom, dr, Barbara PM, Zofia M, par. Warka, Litak 1996, s. 305.
▪ świpom, dr, Leonard O, par. Warka, Litak 1996, s. 305.
▪ świpom, dr, kłs, Św. Duch, par. Warka, Litak 1996, s. 305.
▪ świpom, dr, Anna, par. Warka, Litak 1996, s. 305.
Warkowicze, m, woł
grkat (diec. Łuck)
▪ świgł, dr, s, NarNMP, Kołbuk 1998, s. 294.
rzkat (diec. Łuck, arch. Łuck, dek. Dubno)
▪ świpom, Bernardyni, mr, d, zak, Stygmaty Franciszka S, par. Dubno, Litak 1996, s. 390.
mojż
▪ świgł, Liczba głów, s. 399, 1765 r.; AJZR. 5.2, s. 72, 1765 r.; IJCP. US Commission No. UA17060101.
Warnau, zob. Kościeleczki, w, malb
Warowce, w, pod
grkat (diec. Lwów, arch. Kamieniec Podolski, dek. Gródek)
▪ świgł, dr, s, NPNMP, Kołbuk 1998, s. 237 (kam, Anna); Skoczylas, Oficjalat Kamieniec Podolski, s. 54.
Warowicze, w, kij
grkat (diec. Kijów-Wilno, arch. Kijów, dek. Dymir)
▪ świgł, dr, s, Prakseda PM, Kołbuk 1998, s. 145 (prawdopodobnie w dekanacie Dymir).
Warszawa, m, maz
grkat (diec. Kijów-Wilno, arch. Kijów)
▪ świpom, Bazylianie, zak, WnNMP, Kołbuk 1998, s. 352; SGKP. XIII, s. 39 (wezwanie z 1784 r.).
rzkat (diec. Poznań, arch. Warszawa, dek. Piaseczno)
▪ świgł, Kanonicy regularni laterańscy, zak, Jerzy M, Litak 1996, s. 303.
▪ świgł, Franciszkanie konwentualni, mr, d, obsł. zak, NMP, Litak 1996, s. 303, 508.
▪ świgł, mr, kol, Jan Ch, Litak 1996, s. 303.
▪ świgł, Misjonarze, mr, d, zak, Św. Krzyż, Litak 1996, s. 303.
▪ świgł, Paulini, zak, Św. Duch, Litak 1996, s. 525.
▪ świpom, Jezuici, zak, Św. Krzyż, Litak 1996, s. 512.
▪ świpom, Szarytki, zak, Roch W, Litak 1996, s. 538.
▪ świpom, Bonifratrzy, zak, Andrzej Ap, Litak 1996, s. 497.
▪ świpom, Sakramentki (Benedyktynki o Nieustającej Adoracji), zak, Kazimierz Królewicz, Litak 1996, s. 537.
▪ świpom, Szarytki, zak, Kazimierz Królewicz, Litak 1996, s. 538.
▪ świpom, Misjonarze, kłs, zak, Dzieciątko Jezus, par. Warszawa, Litak 1996, s. 303.
▪ świpom, Kapucyni, zak, PPańskie, Litak 1996, s. 518.
▪ świpom, Augustianie eremici, zak, Marcin, PocNMP, Litak 1996, s. 491.
▪ świpom, Jezuici, zak, NMPŁ, Ignacy L, Litak 1996, s. 513.
▪ świpom, Wizytki - Siostry Nawiedzenia NMP, zak, Opieki Św. Józefa, Litak 1996, s. 538.
▪ świpom, Karmelici bosi, zak, WnNMP, Józef, Litak 1996, s. 519.
▪ świpom, Brygidki (Ordo Sanctae Brigittae s. Salvatoris), zak, Św. Trójca, Litak 1996, s. 533.
▪ świpom, Dominikanie obserwanci, zak, NMPZ, Litak 1996, s. 506.
▪ świpom, Pijarzy, zak, Prym i Felicjan MM, Litak 1996, s. 526.
▪ świpom, Teatyni, zak, Kajetan W, Litak 1996, s. 529.
▪ świpom, Bernardynki, zak, WnNMP, Litak 1996, s. 533.
▪ świpom, Karmelitanki Bose, zak, Teresa, Litak 1996, s. 535.
▪ świpom, Franciszkanie konwentualni, zak, Franciszek z Asyżu, Litak 1996, s. 508.
▪ świpom, dr, mk, kłs, Benon, par. Warszawa, Litak 1996, s. 303.
▪ świpom, mr, Zdjęcie z Krzyża, par. Warszawa, Litak 1996, s. 303.
▪ świpom, mr, Stanisław Bp, par. Warszawa, Litak 1996, s. 303.
▪ świpom, kłs, Łazarz, par. Warszawa, Litak 1996, s. 303.
▪ świpom, Bernardyni, zak, Anna, Litak 1996, s. 496.
▪ świpom, mr, kłs, par. Warszawa, Litak 1996, s. 303 (w domu poprawu i sierot oraz szpitalu dla pielgrzymów).
▪ świpom, Reformaci, zak, Antoni Pad, Litak 1996, s. 529.
▪ świpom, Dominikanie, zak, Jacek W, Litak 1996, s. 503.
lut
▪ świpom, dr, MZP8, s. 43, 1775 r. („oratorium"); SGKP. XIII, s. 48.
Warszawa, zob. Bielany, w, maz
Warszawa, zob. Czerniaków, w, maz
Warszawa, zob. Leszno, m, maz
Warszawa, zob. Praga, m, maz
Warszawa, zob. Solec, m, maz
Warszawice, w, maz
rzkat (diec. Poznań, arch. Warszawa, dek. Garwolin)
▪ świgł, dr, s, NMP, Jan Ch, Litak 1996, s. 298.
Warszyca (Worszyca), w, brac
grkat (diec. Kijów-Wilno, arch. Kijów, dek. Przyłuka)
▪ świgł, dr, s, OpNMP, Kołbuk 1998, s. 145; Socjografia, s. 69; Wizytacje generalne, s. 880-885.
Warta (Warta-Górki), m, sier
rzkat (diec. Gniezno, arch. Uniejów, dek. Warta)
▪ świgł, mr, k, Mikołaj Bp, Litak 1996, s. 204.
▪ świpom, Bernardynki, zak, Józef, Litak 1996, s. 533.
▪ świpom, dr, Jan Ch, par. Warta, Litak 1996, s. 204.
▪ świpom, dr, s, kłs, Św. Krzyż, Stanisław Bp, par. Warta, Litak 1996, s. 204.
▪ świpom, Bernardyni, zak, WnNMP, Litak 1996, s. 496.
▪ świpom, dr, kłs, Św. Duch, par. Warta, Litak 1996, s. 204 (Warta-Górki).
mojż
▪ świgł, Liczba głów, s. 392, 1765 r.; EJCP. I, s. 89-92.
Warta-Górki, zob. Warta, m, sier
Wartenburg, zob. Barczewo, m, war
Wartkowice, m, sier
rzkat (diec. Gniezno, arch. Uniejów, dek. Uniejów)
▪ świgł, dr, s, NarNMP, Litak 1996, s. 203.
Warwaryńce, w, rus
grkat (diec. Lwów, arch. Brzeżany, dek. Trembowla)
▪ świgł, dr, s, Barbara PM, Kołbuk 1998, s. 194; Duh, Pawlyszyn, Spis parafii 1782 r.
Warywódki, w, woł
grkat (diec. Łuck)
▪ świgł, dr, s, PKrzyża Św, Kołbuk 1998, s. 294.

Warzyce, w, kr
rzkat (diec. Kraków, arch. Wojnicz, dek. Jasło)
▪ świgł, mr, d, Wawrzyniec M, Litak 1996, s. 254.
Warzymowo, w, brzkuj
rzkat (diec. Gniezno, arch. Gniezno, dek. Sompolno)
▪ świpom, Wszyscy Św, par. Skulsk, Litak 1996, s. 174.
Waschke, zob. Waszkowo, w, poz
Wasilkowce, zob. Wasylkowce, w, brac
Wasilkowce, zob. Wasylkowce, w, pod
Wasilówka, w, woł
grkat (diec. Łuck)
▪ świgł, dr, s, Michał A, Kołbuk 1998, s. 294.
Wasilówka (Wasylówka), w, brac
grkat (diec. Kijów-Wilno, arch. Kijów, dek. Woronowica)
▪ świgł, s, Socjografia, s. 90.
Wasilówka, zob. Wasylicha, w, kij
Wasilówka, zob. Wasylówka, w, kij
Wasiuczyn, w, rus
grkat (diec. Lwów, arch. Lwów, dek. Rozdół)
▪ świgł, dr, s, OpNMP, Kołbuk 1998, s. 189; Duh, Pawlyszyn, Spis parafii 1782 r. (dek. Chodorów); Skoczylas, Oficjalat Lwów, s. 142.
Wasiutyńce, w, pod
grkat (diec. Lwów, arch. Bar, dek. Bar)
▪ świgł, dr, k, Jerzy M, Kołbuk 1998, s. 237 (kam, s); Skoczylas, Oficjalat Bar, s. 10.
Waskowce, zob. Iwaszkowce, w, pod
Wasylicha (Wasylówka, Wasilówka), w, kij
grkat (diec. Kijów-Wilno, arch. Kijów, dek. Wołodarka)
▪ świgł, dr, s, Stefan Archidiakon, Kołbuk 1998, s. 145; Socjografia, s. 158 (Wasylówka).
Wasylkowce, w, pod
grkat (diec. Lwów, arch. Kamieniec Podolski, dek. Czarny Ostrów)
▪ świgł, dr, s, Mikołaj Bp, Skoczylas, Oficjalat Kamieniec Podolski, s. 46.
Wasylkowce (Wasilkowce), w, brac
grkat (diec. Kijów-Wilno, arch. Kijów, dek. Pohrebyszcze)
▪ świgł, dr, s, NarNMP, Kołbuk 1998, s. 145; Socjografia, s. 149 (kij).
Wasylkowce (Wasilkowce), w, pod
grkat (diec. Lwów, arch. Kamieniec Podolski, dek. Husiatyn)
▪ świgł, dr, s, NarNMP, Kołbuk 1998, s. 237 (kam); Skoczylas, Oficjalat Kamieniec Podolski, s. 58 (rus).
Wasylów, w, beł
grkat (diec. Chełm, arch. Chełm, dek. Tyszowce)
▪ świgł, dr, s, Św. Duch, Kołbuk 1998, s. 304.
Wasylów (Wasylów Wielki), w, beł
grkat (diec. Chełm, arch. Bełz, dek. Uhnów)
▪ świgł, dr, d, NarNMP, Kołbuk 1998, s. 310.
Wasylów Wielki, zob. Wasylów, w, beł
Wasylówka, w, brac
grkat (diec. Kijów-Wilno, arch. Kijów, dek. Bracław)
▪ świgł, dr, s, Prakseda PM, Kołbuk 1998, s. 145; Socjografia, s. 24; SGKP. XIII, s. 143; Wizytacje generalne, s. 665.
Wasylówka (Wasilówka), w, kij
grkat (diec. Kijów-Wilno, arch. Kijów, dek. Pawołocz)
▪ świgł, dr, s, Michał A, Kołbuk 1998, s. 145 (Wasilówka, brac); Socjografia, s. 146.
Wasylówka, zob. Kabatnia, w, brac
Wasylówka, zob. Wasilówka, w, brac
Wasylówka, zob. Wasylicha, w, kij
Waszkowo (Weszków, Weszkowa, Waschke), w, poz
lut
▪ świgł, AAP. AV33, k. 460v, 1778 r. (dysydenci, „oratorium seu fanum", „fovent ministros"); Werner, Geschichte der evangelischen Parochien, s. 300-302, 404-406 (na mocy umowy z 1756 świątynia używana wspólnie z braćmi czeskimi); Merczyng, Zbory, s. 165-166; Kriegseisen, Ewangelicy, s. 85.
Waśkowce, w, woł
grkat (diec. Łuck)
▪ świgł, dr, s, Jan Ew, Kołbuk 1998, s. 294; Kondratiuk, Dżereła z istorii, 1791-1792 r. (dek. Zasław).
Waśkowczyki, w, woł
grkat (diec. Łuck)
▪ świgł, dr, s, OpNMP, Kołbuk 1998, s. 294.
Waśkowicze (Waśków), w, kij
grkat (diec. Kijów-Wilno, arch. Kijów, dek. Barasze)
▪ świgł, dr, s, NarPańskie, Kołbuk 1998, s. 145 (brac); Socjografia, s. 98; Jabłonowski, Ziemie ruskie, nr 8.
Waśków, zob. Waśkowicze, w, kij
Waśniów, m, san
rzkat (diec. Kraków, arch. Kielce Pr, dek. Kunów)
▪ świgł, mr, d, Piotr i Paweł AAp, Litak 1996, s. 215.
Wawel, zob. Kraków, m, kr
Wawrzeńczyce (Wawrzyńczyce), w, kr
rzkat (diec. Kraków, arch. Kraków, dek. Proszowice)
▪ świgł, mr, d, Zygmunt Kr, Maria Magdalena, Litak 1996, s. 225 (miasto).
▪ świpom, dr, kłs, Mikołaj Bp, par. Wawrzeńczyce, Litak 1996, s. 225 (miasto).
Wawrzyńczyce, zob. Wawrzeńczyce, w, kr
Wawrzyszew, w, maz
rzkat (diec. Poznań, arch. Warszawa, dek. Piaseczno)
▪ świgł, mr, s, Maria Magdalena, Litak 1996, s. 303.
Wąbrzeźno (Fredeck), m, che
rzkat (diec. Chełmno, arch. Chełmno, dek. Wąbrzeźno)
▪ świgł, mr, d, Szymon i Juda Tadeusz AAp, Litak 1996, s. 163.
Wąchock (Wąchocko, Wąchock-Rataje), m, san
rzkat (diec. Kraków, arch. Kielce Pr, dek. Kunów)
▪ świgł, d, Elżbieta Wd, Litak 1996, s. 215.
▪ świpom, dr, Zofia M, par. Wąchock, Litak 1996, s. 216 (Wąchock-Rataje).
▪ świpom, Cystersi, zak, Florian M, Litak 1996, s. 500.
▪ świpom, dr, d, kłs, Św. Duch, par. Wąchock, LB 1787, s. 70.
Wąchocko, zob. Wąchock, m, san
Wąchock-Rataje, zob. Wąchock, m, san
Wągłczew, w, sier
rzkat (diec. Gniezno, arch. Uniejów, dek. Warta)
▪ świgł, Bożogrobcy, mr, d, zak, Klemens Pp, Litak 1996, s. 204.
Wągrowiec, m, gn
rzkat (diec. Gniezno, arch. Gniezno, dek. Łekno)
▪ świgł, mr, d, Jakub W Ap, Walenty M, Litak 1996, s. 171.
▪ świpom, Cystersi, zak, Piotr i Paweł AAp, Litak 1996, s. 500.
▪ świpom, dr, Wszyscy Św, par. Wągrowiec, Litak 1996, s. 172.
Wąpiersk, w, che
rzkat (diec. Chełmno, arch. Chełmno, dek. Lidzbark)
▪ świpom, mr, k, Michał A, par. Lidzbark, Litak 1996, s. 160.
Wąsewo, w, maz
rzkat (diec. Płock, arch. Pułtusk, dek. Ostrów Mazowiecka)
▪ świgł, dr, s, Mateusz Ap, Litak 1996, s. 274.
mojż
▪ świgł, Liczba głów, s. 406, 1765 r. (parafia czyli przykahałek, do kahału węgrowskiego).

Wąsosz, m, maz
rzkat (diec. Płock, arch. Pułtusk, dek. Wąsosz)
▪ śwgł, mr, k, PPańskie, Litak 1996, s. 276.
▪ śwpom, dr, Dorota PM, par. Wąsosz, Litak 1996, s. 276.
▪ śwpom, Karmelici trzewiczkowi, zak, NawNMP, Litak 1996, s. 520.
Wąsosz (Wąsosz Górny), w, sier
rzkat (diec. Gniezno, arch. Uniejów, dek. Brzeźnica)
▪ śwgł, dr, d, Andrzej Ap, Litak 1996, s. 198 (obecny kościół w Wąsoszu Górnym).
Wąsosz Górny, zob. Wąsosz, w, sier
Wąsosze, w, kal
rzkat (diec. Gniezno, arch. Gniezno, dek. Sompolno)
▪ śwgł, mr, s, Wszyscy Św, Mikołaj Bp, Litak 1996, s. 173.
Wąwelno, w, in
rzkat (diec. Gniezno, arch. Kamień, dek. Więcbork)
▪ śwgł, mr, s, Filip, Jakub Mn AAp, Maria Magdalena, Litak 1996, s. 185.
Wąwolnica, m, lub
rzkat (diec. Kraków, arch. Lublin, dek. Kazimierz)
▪ śwgł, Benedyktyni, mr, d, obsł. zak, Wojciech Bp, Litak 1996, s. 234, 493 (parafią administrowali benedyktyni ze Świętego Krzyża).
▪ śwpom, mr, Maria Magdalena, par. Wąwolnica, Litak 1996, s. 234.
Wąwolnica, zob. Żabianka, w, san
Wczorajsze, m, kij
grkat (diec. Kijów-Wilno, arch. Kijów, dek. Pawołocz)
▪ śwgł, dr, s, Michał A, Kołbuk 1998, s. 145; Socjografia, s. 146.
Weinberg, zob. Winnica, w, pom
Weißensee, zob. Chycina, w, poz
Wejherowo, m, pom
rzkat (diec. Włocławek, arch. Gdańsk, dek. Puck)
▪ śwgł, mr, s, Św. Trójca, Litak 1996, s. 340.
▪ śwpom, Reformaci, zak, Anna, Litak 1996, s. 528.
Welednik, zob. Wieledniki, m, kij
Weleśnica (Weleśnica Dolna, Weleśnica Górna), w, rus
grkat (diec. Lwów, arch. Halicz, dek. Ottynia)
▪ śwgł, dr, s, Mikołaj Bp, Skoczylas, Oficjalat Halicz, s. 33 (Weleśnica Górna); Budzyński, Kresy, I, s. 329.
▪ śwgł, dr, s, OpNMP, Kołbuk 1998, s. 210; Skoczylas, Oficjalat Halicz, s. 32 (Weleśnica Dolna).
Weleśnica Dolna, zob. Weleśnica, w, rus
Weleśnica Górna, zob. Weleśnica, w, rus
Weleśniów, w, rus
grkat (diec. Lwów, arch. Halicz, dek. Tłumacz)
▪ śwgł, dr, s, Mikołaj Bp, Budzyński, Struktura, s. 140; Kołbuk 1998, s. 196 (dek. Zawałów); Duh, Pawlyszyn, Spis parafii 1782 r.
Wełcz Wielki, zob. Wielki Wełcz, w, che
Wełdzirz, w, rus
grkat (diec. Lwów, arch. Lwów, dek. Bolechów)
▪ śwgł, dr, s, Prakseda PM, Budzyński, Struktura, s. 134; Kołbuk 1998, s. 176 (dek. Dolina); Skoczylas, Oficjalat Lwów, s. 115.
Wełna, w, poz
rzkat (diec. Poznań, arch. Poznań, dek. Rogoźno)
▪ śwpom, dr, PKrzyża Św, par. Parkowo, Litak 1996, s. 286.
Wełnianka, zob. Wołnianka Wielka, w, kij
Wełnicze (Wolnicze), w, woł
grkat (diec. Łuck)
▪ śwgł, dr, PKrzyża Św, Kołbuk 1998, s. 294.
Wełykie (Wielkie), w, rus
grkat (diec. Przemyśl, dek. Dobromil)
▪ śwgł, dr, k, NarNMP, Budzyński, Ludność, II, s. 378; Kołbuk 1998, s. 244.
Wendyczany (Wandyczany), w, pod
grkat (diec. Lwów, arch. Bar, dek. Mohylów)
▪ śwgł, dr, s, NarNMP, Kołbuk 1998, s. 237 (kam); Skoczylas, Oficjalat Bar, s. 26.
Wenecja, w, gn
rzkat (diec. Gniezno, arch. Gniezno, dek. Żnin)
▪ śwgł, dr, d, NarNMP, Litak 1996, s. 175.
Weniatyńce, zob. Winiatyńce, w, pod
Wepryk (Wepryków, Wieprzyk), w, kij
grkat (diec. Kijów-Wilno, arch. Kijów, dek. Chwastów)
▪ śwgł, dr, d, Prakseda PM, Kołbuk 1998, s. 145; Socjografia, s. 126 (Wepryków, patronat Cieciszowskiego, biskupa koadjutora kijowskiego).
Wepryków, zob. Wepryk, w, kij
Wepryn (Wieprzyn), w, kij
grkat (diec. Kijów-Wilno, arch. Kijów, dek. Radomyśl)
▪ śwgł, dr, s, Michał A, Kołbuk 1998, s. 145; Socjografia, s. 151.
Werachanie (Werechanie), w, beł
grkat (diec. Chełm, arch. Bełz, dek. Tomaszów)
▪ śwgł, dr, k, Prakseda PM, Kołbuk 1998, s. 310.
Werba, m, woł
grkat (diec. Łuck)
▪ śwgł, dr, s, Św. Trójca, Kołbuk 1998, s. 294.
mojż
▪ śwgł, Liczba głów, s. 399, 1765 r.; AJZR. 5.2, s. 102, 1765 r.; IJCP. US Commission No. UA17020101.
Werba, w, woł
grkat (diec. Włodzimierz, arch. Włodzimierz)
▪ śwgł, Kołbuk 1998, s. 323; Skoczylas, Religia ta kultura, s. 56, 1715 r. (dek. Włodzimierz).
Werbcze Wielkie, w, woł
grkat (diec. Łuck)
▪ śwgł, dr, s, Michał A, Kołbuk 1998, s. 294.
Werbeń, w, woł
grkat (diec. Łuck)
▪ śwgł, dr, s, WnNMP, Kołbuk 1998, s. 294.
Werbiczno, zob. Wierzbiczno, w, woł
Werbiż, w, rus
grkat (diec. Lwów, arch. Lwów, dek. Szczerzec)
▪ śwgł, dr, d, Jan Ew, Budzyński, Struktura, s. 138; Skoczylas, Niedatowanyj rejestr, s. 545; Duh, Pawlyszyn, Spis parafii 1782 r. (dek. Horożanna); Skoczylas, Oficjalat Lwów, s. 151.
Werbka, w, woł
grkat (diec. Włodzimierz, arch. Włodzimierz)
▪ śwgł, dr, s, Św. Trójca, Kołbuk 1998, s. 323; Skoczylas, Religia ta kultura, s. 57, 1715 r. (dek. Kowel).
Werbka (Bajrakówka), w, brac
grkat (diec. Kijów-Wilno, arch. Kijów, dek. Woronowica)
▪ śwgł, dr, s, Michał A, Kołbuk 1998, s. 145 (Werbka, Bajrakówka); Socjografia, s. 90.
Werbka (Werbka, k. Latyczowa), w, pod
grkat (diec. Lwów, arch. Bar, dek. Bar)
▪ śwgł, dr, k, OpNMP, Kołbuk 1998, s. 237 (kam); Skoczylas, Oficjalat Bar, s. 10.
Werbka (Werbka, k. Makowa, Wirzbka), w, pod
grkat (diec. Lwów, arch. Kamieniec Podolski, dek. Kamieniec Podolski)
▪ śwgł, dr, k, Demetriusz M, Kołbuk 1998, s. 237 (kam, s); Skoczylas, Oficjalat Kamieniec Podolski, s. 72.

Werbka Czeczelnicka (Werbka Słoboda, Werbka Stara), w, brac
grkat (diec. Kijów-Wilno, arch. Kijów, dek. Czeczelnik)
▪ śwgł, s, Socjografia, s. 29 (Werbka Słoboda).
▪ śwgł, s, Mikołaj Bp, Socjografia, s. 30 (Werbka Stara); SGKP. XIII, s. 217 (wezwanie z 1771 r.).
Werbka Drewniana (Wirzbka Drewniana), w, pod
grkat (diec. Lwów, arch. Kamieniec Podolski, dek. Zińków)
▪ śwgł, dr, s, Michał A, Kołbuk 1998, s. 237 (kam); Skoczylas, Oficjalat Kamieniec Podolski, s. 100.
Werbka Murowana (Wirzbka Murowana), w, pod
grkat (diec. Lwów, arch. Kamieniec Podolski, dek. Zińków)
▪ śwgł, dr, s, Mikołaj Bp, Kołbuk 1998, s. 237 (kam); Skoczylas, Oficjalat Kamieniec Podolski, s. 100.
Werbka Słoboda, zob. Werbka Czeczelnicka, w, brac
Werbka Stara, zob. Werbka Czeczelnicka, w, brac
Werbka Wołoska (Werbki), w, brac
grkat (diec. Kijów-Wilno, arch. Kijów, dek. Jampol)
▪ śwgł, dr, s, WnNMP, Kołbuk 1998, s. 145; Socjografia, s. 45.
Werbka, k. Latyczowa, zob. Werbka, w, pod
Werbka, k. Makowa, zob. Werbka, w, pod
Werbki, zob. Werbka Wołoska, w, brac
Werbkowice, w, beł
grkat (diec. Chełm, arch. Chełm, dek. Hrubieszów)
▪ śwgł, dr, s, Michał A, Kołbuk 1998, s. 299; Janeczek, Osadnictwo, mapa 10; Jabłonowski, Ziemie ruskie, nr 2 (włość hrubieszowska).
Werborodyńce, w, woł
grkat (diec. Łuck)
▪ śwgł, dr, s, OpNMP, Kołbuk 1998, s. 294.
Werbowa, w, brac
grkat (diec. Kijów-Wilno, arch. Kijów, dek. Hołowanieskie)
▪ śwgł, dr, s, Demetriusz M, Kołbuk 1998, s. 341 (jako cerkiew prawosławna diecezji kijowskiej); Socjografia, s. 39.
Werbowata, w, brac
grkat (diec. Kijów-Wilno, arch. Kijów, dek. Humań)
▪ śwgł, dr, s, Michał A, Kołbuk 1998, s. 145; Socjografia, s. 42.
Werbowce, w, woł
grkat (diec. Łuck)
▪ śwgł, dr, s, OpNMP, Kołbuk 1998, s. 294; Kondratiuk, Dżereła z istorii, 1791-1792 r. (dek. Zasław).
Werbowiec (Wierzbówka, Wirbowiec), w, kij
grkat (diec. Kijów-Wilno, arch. Kijów, dek. Lisianka)
▪ śwgł, dr, k, NarNMP, Kołbuk 1998, s. 145; Socjografia, s. 135 (Wierzbówka, patronat Salomei Sołtykowej z Brzozowskich, starościny zwinogrodzkiej).
Werbowiec, zob. Wierzbowce, w, rus
Werbów (Wierżbów), w, kij
grkat (diec. Kijów-Wilno, arch. Kijów, dek. Chodorków)
▪ śwgł, dr, s, Mikołaj Bp, Kołbuk 1998, s. 145; Socjografia, s. 112.
Werbówka (Werbówka, k. Czehrynia, Wierzbówka), w, kij
grkat (diec. Kijów-Wilno, arch. Kijów)
▪ śwgł, dr, s, NarNMP, Kołbuk 1998, s. 145.
Werbówka (Werbówka, k. Skwiry, Wierzbowka), w, kij
grkat (diec. Kijów-Wilno, arch. Kijów, dek. Pawołocz)
▪ śwgł, dr, s, NarNMP, Kołbuk 1998, s. 145; Socjografia, s. 146 (Wierzbowka).
Werbówka, k. Czehrynia, zob. Werbówka, w, kij
Werbówka, k. Skwiry, zob. Werbówka, w, kij
Werchniaczka (Wierzchniaczka), w, brac
grkat (diec. Kijów-Wilno, arch. Kijów, dek. Humań)
▪ śwgł, dr, s, Jan Ew, Kołbuk 1998, s. 145; Socjografia, s. 42 (Wierzchniaczka).
Werchniaki, w, woł
grkat (diec. Łuck)
▪ śwgł, dr, NarNMP, Kołbuk 1998, s. 294.
Werchobuż, w, rus
grkat (diec. Lwów, arch. Lwów, dek. Złoczów)
▪ śwgł, dr, s, WnNMP, Budzyński, Struktura, s. 140; Kołbuk 1998, s. 171 (dek. Biały Kamień); Skoczylas, Oficjalat Lwów, s. 155.
Werchownia, zob. Wierzchownia, m, kij
Werchrata, w, beł
grkat (diec. Chełm, arch. Bełz, dek. Potylicz)
▪ śwgł, dr, k, Jerzy M, Kołbuk 1998, s. 307.
▪ śwpom, Bazylianie, zak, ZłSzatNMP, Kołbuk 1998, s. 352.
Werchy, w, woł
grkat (diec. Włodzimierz, arch. Włodzimierz)
▪ śwgł, Bazylianie, dr, s, zak, NarNMP, Kołbuk 1998, s. 323 (Michał A).
Werechanie, zob. Werachanie, w, beł
Weremień, w, rus
grkat (diec. Przemyśl, dek. Lesko)
▪ śwgł, dr, s, NarNMP, Budzyński, Ludność, II, s. 378; Kołbuk 1998, s. 251.
Weremijówka, w, woł
grkat (diec. Łuck)
▪ śwgł, dr, s, NarNMP, Kołbuk 1998, s. 294; Kondratiuk, Dżereła z istorii, 1791-1792 r. (dek. Krasiłów).
Weresy, w, kij
grkat (diec. Kijów-Wilno, arch. Kijów, dek. Żytomierz)
▪ śwgł, dr, s, OpNMP, Kołbuk 1998, s. 145; Socjografia, s. 161; Wizytacje generalne, s. 219.
Wereszczaki, w, woł
grkat (diec. Łuck)
▪ śwgł, dr, s, Kołbuk 1998, s. 294.
Wereszczaki (Wereszkowka, Bereszczaki), w, kij
grkat (diec. Kijów-Wilno, arch. Kijów, dek. Lisianka)
▪ śwgł, dr, s, OpNMP, Kołbuk 1998, s. 145; Socjografia, s. 135 (Wereszkowka, patronat Salomei Sołtykowej z Brzozowskich, starościny zwinogrodzkiej).
Wereszczaki Niższe (Krasnopol, Skarzynówka), w, kij
grkat (diec. Kijów-Wilno, arch. Kijów)
▪ śwgł, dr, s, NarNMP, Kołbuk 1998, s. 145.
Wereszczaki Wyżne, zob. Wereszczaki Wyższe, w, kij
Wereszczaki Wyższe (Wereszczaki Wyżne), w, kij
grkat (diec. Kijów-Wilno, arch. Kijów)
▪ śwgł, dr, k, PPańskie, Kołbuk 1998, s. 146 (Wereszczaki Wyżne).
Wereszczyn, w, rus
grkat (diec. Chełm, arch. Chełm, dek. Lublin)
▪ śwgł, dr, s, Sobór NMP, Kołbuk 1998, s. 301.
rzkat (diec. Chełm, dek. Chełm)
▪ śwgł, dr, s, NPNMP, Stanisław Bp, Litak 1996, s. 362.
Wereszczyn, zob. Wereszyn, w, beł
Wereszczyńska Wola, zob. Wola Wereszczyńska, w, rus
Wereszkowka, zob. Wereszczaki, w, kij
Wereszyca, w, rus
grkat (diec. Przemyśl, dek. Gródek Jagielloński)
▪ śwgł, dr, k, NarNMP, Budzyński, Ludność, II, s. 378; Kołbuk 1998, s. 247.
Wereszyn (Wereszczyn), w, beł
grkat (diec. Chełm, arch. Bełz, dek. Waręż)
▪ śwgł, dr, s, PKrzyża Św, Kołbuk 1998, s. 311 (Wereszczyn).

Werhuny, w, kij
grkat (diec. Kijów-Wilno, arch. Kijów)
▪ śwgł, dr, s, Św. Trójca, Kołbuk 1998, s. 146.
Werłooki (Wierłook), w, kij
grkat (diec. Kijów-Wilno, arch. Kijów, dek. Radomyśl)
▪ śwgł, dr, s, Mikołaj Bp, Kołbuk 1998, s. 146 (prawdopodobnie w dekanacie Radomyśl).
Wernegitten, zob. Kłębowo, w, war
Wernersdorf, zob. Pogorzała Wieś, w, malb
Wernianka, zob. Armianka, w, brac
Wernin, zob. Popówka, w, brac
Wernyhorodek (Wiernigrodek), w, kij
grkat (diec. Kijów-Wilno, arch. Kijów, dek. Białołówka)
▪ śwgł, dr, s, NarNMP, Kołbuk 1998, s. 146; Socjografia, s. 106.
Werstdorff, zob. Kiełbasin, w, che
Werstok, w, podl
grkat (diec. Włodzimierz, arch. Brześć, dek. Bielsk Podlaski)
▪ śwgł, PKrzyża Św, ZaśnNMP, Kołbuk 1998, s. 314 (brzlit, dek. Brześć); Wereda, Unicka diecezja, s. 24, 402.
Werszczyca, zob. Wierszczyca, w, beł
Wertełka, w, woł
grkat (diec. Łuck)
▪ śwgł, dr, s, Jerzy M, Kołbuk 1998, s. 294.
Wertykijówka, w, kij
grkat (diec. Kijów-Wilno, arch. Kijów, dek. Żytomierz)
▪ śwgł, dr, s, Dematriusz M, Socjografia, s. 161; Wizytacje generalne, s. 73.
Weryń, w, rus
grkat (diec. Lwów, arch. Lwów, dek. Rozdół)
▪ śwgł, dr, k, NarPańskie, Kołbuk 1998, s. 189 (s); Skoczylas, Oficjalat Lwów, s. 142.
Wesoła, w, rus
rzkat (diec. Przemyśl, arch. Brzozów, dek. Dynów)
▪ śwgł, dr, s, Katarzyna PM, Litak 1996, s. 395.
Wesoła (Stare Pławno), w, sier
rzkat (diec. Gniezno, arch. Uniejów, dek. Radomsko)
▪ śwpom, dr, s, Roch W, par. Pławno, Litak 1996, s. 201 (Stare Pławno).
Wesoła, zob. Kraków, m, kr
Wesołokontka, zob. Wesoły Kąt, w, kij
Wesoły Kąt (Wesoły Kąt, k. Czehrynia), w, kij
grkat (diec. Kijów-Wilno, arch. Kijów)
▪ śwgł, dr, s, OpNMP, Kołbuk 1998, s. 146.
Wesoły Kąt (Wesoły Kąt, k. Humania), w, brac
grkat (diec. Kijów-Wilno, arch. Kijów, dek. Sokołówka)
▪ śwgł, dr, k, Prakseda PM, Kołbuk 1998, s. 146; Socjografia, s. 75 (patronat Onufrego Bierzyńskiego, starosty szawuliskiego).
Wesoły Kąt (Wesoły Kąt, k. Taraszczy, Wesołokontka), w, kij
grkat (diec. Kijów-Wilno, arch. Kijów, dek. Stawiszcze)
▪ śwgł, dr, s, Michał A, Kołbuk 1998, s. 146; Socjografia, s. 155 (Wesołokontka).
Wesoły Kąt, k. Czehrynia, zob. Wesoły Kąt, w, kij
Wesoły Kąt, k. Humania, zob. Wesoły Kąt, w, brac
Wesoły Kąt, k. Taraszczy, zob. Wesoły Kąt, w, kij
Weszkowa, zob. Waszkowo, w, poz
Weszków, zob. Waszkowo, w, poz
Wetlina, w, rus
grkat (diec. Przemyśl, dek. Baligród)
▪ śwgł, dr, s, Demetriusz M, Budzyński, Ludność, II, s. 379; Kołbuk 1998, s. 241.
Wezdenki, w, pod
grkat (diec. Lwów, arch. Kamieniec Podolski, dek. Czarny Ostrów)
▪ śwgł, dr, s, NarNMP, Kołbuk 1998, s. 237 (kam); Skoczylas, Oficjalat Kamieniec Podolski, s. 46.
Węgierka, w, rus
grkat (diec. Przemyśl, dek. Pruchnik)
▪ śwgł, dr, s, Prakseda PM, Budzyński, Ludność, II, s. 379; Kołbuk 1998, s. 258.
Węgleszyn, w, san
rzkat (diec. Gniezno, arch. Kurzelów, dek. Małogoszcz)
▪ śwgł, mr, s, Andrzej Ap, Litak 1996, s. 187.
Węglewice, w, sier
rzkat (diec. Gniezno, arch. Ter. wieluńskie, dek. Wieruszów)
▪ śwpom, dr, s, Św. Trójca, par. Cieszęcin, Litak 1996, s. 207.
Węglewo, w, gn
rzkat (diec. Gniezno, arch. Gniezno, dek. Gniezno - św. Trójca)
▪ śwgł, dr, k, Katarzyna PM, Litak 1996, s. 169.
Węglówka, w, rus
grkat (diec. Przemyśl, dek. Dukla)
▪ śwgł, dr, s, NarNMP, Budzyński, Ludność, II, s. 379; Kołbuk 1998, s. 246.
Węgra, w, maz
rzkat (diec. Płock, arch. Płock, dek. Przasnysz)
▪ śwgł, dr, s, Jan Ch, Dionizy M, Litak 1996, s. 268.
Węgrów, m, podl
rzkat (diec. Łuck, arch. Brześć, dek. Węgrów)
▪ śwgł, Komuniści (Bartoszkowie), mr, s, zak, WnNMP, Piotr i Paweł AAp, Andrzej Ap, Litak 1996, s. 387, 522 (WnNMP).
▪ śwpom, dr, OpNMP, par. Węgrów, Litak 1996, s. 387.
▪ śwpom, Reformaci, zak, Piotr z Alkantary, Litak 1996, s. 528.
lut
▪ śwgł, Thomas, Altes und Neues, s. 129-130, 1750 r.; Kriegseisen, Ewangelicy, s. 67.
mojż
▪ śwgł, ADS. D128, k. 38v, 1722 r.; Liczba głów, s. 404, 1765 r. (kahał); IJCP. US Commission No. POCE00585.
Węgrzynowo, w, maz
rzkat (diec. Płock, arch. Płock, dek. Przasnysz)
▪ śwgł, dr, s, Św. Duch, Wszyscy Św., Litak 1996, s. 268.
Wiatowice, w, kr
kalw
▪ śwgł, dr, s, AKMK. AV40, s. 173-174, 1748 r.; Krasiński, Zarys dziejów, s. 202.
Wiazowiec, w, woł
grkat (diec. Łuck)
▪ śwgł, dr, s, Mikołaj Bp, Kołbuk 1998, s. 294; Kondratiuk, Dżereła z istorii, 1791-1792 r. (dek. Jampol).
Wiazówka (Mała Wiazówka), m, kij
grkat (diec. Kijów-Wilno, arch. Kijów, dek. Barasze)
▪ śwgł, dr, s, NarNMP, Kołbuk 1998, s. 146; Socjografia, s. 99.
Wiązowa, w, rus
grkat (diec. Lwów, arch. Lwów, dek. Żółkiew)
▪ śwgł, dr, s, OpNMP, Kołbuk 1998, s. 199 (Sobór NMP); Skoczylas, Niedatowanyj rejestr, s. 548; Duh, Pawlyszyn, Spis parafii 1782 r.; Skoczylas, Oficjalat Lwów, s. 157.
Wiązowna, w, maz
rzkat (diec. Poznań, arch. Warszawa, dek. Garwolin)
▪ śwgł, dr, s, NMP, Wojciech Bp, Litak 1996, s. 298.
Wiązownica, w, rus
grkat (diec. Przemyśl, dek. Jarosław)

▪ śwgł, dr, s, PPańskie, Budzyński, Ludność, II, s. 379; Kołbuk 1998, s. 248.
rzkat (diec. Przemyśl, arch. Jarosław, dek. Jarosław)
▪ śwpom, dr, s, Walenty M, par. Jarosław, Litak 1996, s. 399.
Wiązownica, w, san
rzkat (diec. Kraków, arch. Sandomierz, dek. Połaniec)
▪ śwgł, dr, k, Michał A, Litak 1996, s. 248.
Wiązówek, m, kij
grkat (diec. Kijów-Wilno, arch. Kijów)
▪ śwgł, dr, s, OpNMP, Kołbuk 1998, s. 146; Pochilewicz, s. 642 (w 1741 r. w dekanacie Śmiła).
▪ śwgł, dr, s, WnNMP, Kołbuk 1998, s. 146; Pochilewicz, s. 642 (w 1741 r. w dekanacie Śmiła).
Wichrówka (Wiechrówka), w, pod
grkat (diec. Lwów, arch. Kamieniec Podolski, dek. Sołodkowce)
▪ śwgł, dr, s, Mikołaj Bp, Kołbuk 1998, s. 237 (kam, k); Skoczylas, Oficjalat Kamieniec Podolski, s. 98.
Wiciów, w, rus
grkat (diec. Przemyśl, dek. Stary Sambor)
▪ śwgł, dr, k, Jan Ch, Budzyński, Ludność, II, s. 380; Kołbuk 1998, s. 266.
Wicyń, w, rus
grkat (diec. Lwów, arch. Brzeżany, dek. Pomorzany)
▪ śwpom, Bazylianie, zak, Onufry P, Kołbuk 1998, s. 352 (NarNMP); Duh, Pawlyszyn, Spis parafii 1782 r.; Skoczylas, Oficjalat Brzeżany, s. 80 (poddaje w wątpliwość istnienie tej cerkwi); Budzyński, Kresy, I, s. 331 (dek. Dunajów).
Wiczynie (Wieczyny), w, woł
grkat (diec. Włodzimierz, arch. Włodzimierz)
▪ śwgł, Kołbuk 1998, s. 323.
Widawa, w, pod
grkat (diec. Łuck)
▪ śwgł, dr, s, WnNMP, Kołbuk 1998, s. 237 (kam); Kondratiuk, Dżereła z istorii, 1791-1792 r. (dek. Ożohowce).
Widawa (Widawa-Piasek), m, sier
rzkat (diec. Gniezno, arch. Uniejów, dek. Szadek)
▪ śwgł, mr, s, Marcin Bp, Litak 1996, s. 202.
▪ śwpom, Wojciech Bp, par. Widawa, Litak 1996, s. 202.
▪ śwpom, dr, s, Roch W, par. Widawa, Litak 1996, s. 202 (Widawa-Piasek).
▪ śwpom, dr, kłs, Św. Duch, par. Widawa, Litak 1996, s. 202.
▪ śwpom, Bernardyni, zak, PKrzyża Św, Litak 1996, s. 496.
Widawa-Piasek, zob. Widawa, m, sier
Widły Jarugskie, w, pod
grkat (diec. Kijów-Wilno, arch. Kijów, dek. Jaruga)
▪ śwgł, dr, s, Mikołaj Bp, Kołbuk 1998, s. 146 (brac); Socjografia, s. 48; Jabłonowski, Ziemie ruskie, nr 10.
Widły Tomaszpolskie, w, brac
grkat (diec. Kijów-Wilno, arch. Kijów, dek. Komargród)
▪ śwgł, dr, s, PKrzyża Św, Kołbuk 1998, s. 146; Socjografia, s. 57.
Widybor, zob. Wydybor, w, kij
Widynów, w, rus
grkat (diec. Lwów, arch. Halicz, dek. Śniatyn)
▪ śwgł, dr, s, WnNMP, Kołbuk 1998, s. 214.
Widzów, w, sier
rzkat (diec. Gniezno, arch. Uniejów, dek. Brzeźnica)
▪ śwpom, dr, NMP, par. Kruszyna, Litak 1996, s. 199.
Wiechrówka, zob. Wichrówka, w, pod
Wieczfnia Kościelna (Wieczfnia), w, pł
rzkat (diec. Płock, arch. Płock, dek. Janowo)
▪ śwgł, dr, s, Stanisław Bp, Antoni O, Roch W, Litak 1996, s. 266 (Wieczfnia).
Wieczfnia, zob. Wieczfnia Kościelna, w, pł
Wieczyny, zob. Wiczynie, w, woł
Wieląca, w, rus
rzkat (diec. Chełm, dek. Zamość)
▪ śwgł, mr, s, Marcin Bp, Litak 1996, s. 366.
Wielbark, m, malb
rzkat (diec. Chełmno, arch. Malbork, dek. Malbork)
▪ śwpom, par. Malbork, Litak 1996, s. 164.
Wielbowno, w, woł
grkat (diec. Łuck)
▪ śwgł, dr, s, PPańskie, Kołbuk 1998, s. 294; Kondratiuk, Dżereła z istorii, 1791-1792 r. (dek. Hoszcza).
Wiele, w, pom
rzkat (diec. Włocławek, arch. Gdańsk, dek. Bytów)
▪ śwgł, dr, k, Mikołaj Bp, Litak 1996, s. 337.
Wieledniki (Weledniki), m, kij
grkat (diec. Kijów-Wilno, arch. Kijów, dek. Owrucz)
▪ śwgł, dr, s, ObjPańskie, Kołbuk 1998, s. 146; Socjografia, s. 143.
▪ śwgł, dr, s, NarNMP, Kołbuk 1998, s. 146; Socjografia, s. 143.
rzkat (diec. Kijów, dek. Owrucz)
▪ śwgł, dr, s, Św. Trójca, Litak 1996, s. 372; Chachaj, Rozwój sieci świątyń katolickich, s. 33.
mojż
▪ śwgł, Liczba głów, s. 404, 1765 r.; AJZR. 5.2, s. 296, 1778 r.
Wielenin, w, sier
rzkat (diec. Gniezno, arch. Uniejów, dek. Uniejów)
▪ śwgł, dr, d, Jakub W Ap, Dorota PM, Litak 1996, s. 203.
Wieleń (Filehne), m, poz
rzkat (diec. Poznań, arch. Poznań, dek. Czarnków)
▪ śwgł, mr, s, WnNMP, Michał A, Litak 1996, s. 279.
lut
▪ śwgł, Werner, Geschichte der evangelischen Parochien, s. 63-65; Merczyng, Zbory, s. 166.
mojż
▪ śwgł, Liczba głów, s. 391, 1765 r.
Wieleń Zaobrzański, w, poz
rzkat (diec. Poznań, arch. Śrem, dek. Wschowa)
▪ śwpom, Cystersi, mr, d, obsł. zak, Piotr i Paweł AAp, par. Kaszczor, Litak 1996, s. 297, 500 (parafia obsługiwana przez cystersów z Przemętu).
Wielgie, w, in
rzkat (diec. Płock, arch. Dobrzyń, dek. Dobrzyń)
▪ śwgł, dr, s, Wawrzyniec M, Litak 1996, s. 261.
Wielgie, w, san
rzkat (diec. Kraków, arch. Lublin, dek. Solec)
▪ śwgł, dr, s, Boże Ciało, Litak 1996, s. 237.
Wielgomłyny, w, sier
rzkat (diec. Gniezno, arch. Kurzelów, dek. Kurzelów)
▪ śwgł, Paulini, mr, d, zak, Stanisław Bp, Litak 1996, s. 186.
Wielichowo, m, poz
rzkat (diec. Poznań, arch. Pszczew, dek. Grodzisk)
▪ śwgł, dr, d, Wszyscy Św, Litak 1996, s. 287.
▪ śwpom, dr, NMP, par. Wielichowo, Litak 1996, s. 287 (Błonie).
Wielick, w, woł
grkat (diec. Chełm, arch. Chełm, dek. Kaszogród)
▪ śwgł, dr, s, NarNMP, Kołbuk 1998, s. 300.
Wielick, zob. Janówka, m, woł
Wieliczka, m, kr
rzkat (diec. Kraków, arch. Kraków, dek. Wieliczka)

▪ śwgł, mr, UJ, Klemens Pp, Litak 1996, s. 229.
▪ śwpom, dr, Sebastian M, par. Wieliczka, Litak 1996, s. 229.
▪ śwpom, Reformaci, zak, Franciszek z Asyżu, Litak 1996, s. 528.
▪ śwpom, mr, mk, kłs, Św. Duch, par. Wieliczka, Litak 1996, s. 229.

Wielimcze, w, rus
grkat (diec. Chełm, arch. Chełm, dek. Ratno)
▪ śwgł, dr, k, OpNMP, Kołbuk 1998, s. 302.

Wieliszew, w, maz
rzkat (diec. Płock, arch. Pułtusk, dek. Radzymin)
▪ śwgł, Kanonicy regularni laterańscy, dr, d, zak, PPańskie, Mateusz, Andrzej AAp, Urszula PM, Litak 1996, s. 275.

Wielka Borowica, zob. Borowica, w, woł
Wielka Bubnówka, zob. Bubnówka Wielka, w, pod
Wielka Chwosnia, zob. Chwośnia Wielka, w, kij
Wielka Głusza (Wielka Hłusza), w, rus
grkat (diec. Chełm, arch. Chełm, dek. Ratno)
▪ śwgł, dr, s, WnNMP, Kołbuk 1998, s. 302.

Wielka Hłumcza, zob. Hłumcza Wielka, w, kij
Wielka Hłusza, zob. Wielka Głusza, w, rus
Wielka Klonia, w, in
rzkat (diec. Gniezno, arch. Kamień, dek. Więcbork)
▪ śwpom, pr, s, Stanisław Bp, par. Wałdowo, Litak 1996, s. 185.

Wielka Lubasza (Wielka Lubosza, Lubasza Wielka), w, woł
grkat (diec. Łuck)
▪ śwgł, dr, s, Mikołaj Bp, Kołbuk 1998, s. 294; Kondratiuk, Dżereła z istorii, 1791-1792 r. (dek. Stepań).

Wielka Lubosza, zob. Wielka Lubasza, w, woł
Wielka Łąka, zob. Wielkałąka, w, che
Wielka Snietynka, zob. Snietynka Wielka, w, kij
Wielka Wrząca, zob. Wrząca Wielka, w, kal
Wielka Zmirynka, zob. Zmierzynka Wielka, w, brac
Wielkałąka (Wielka Łąka, Lenkau), w, che
rzkat (diec. Chełmno, arch. Chełmno, dek. Chełmża)
▪ śwgł, mr, k, Katarzyna, Małgorzata PPMM, Litak 1996, s. 158 (Wielka Łąka).

Wielkanoc, w, kr
kalw
▪ śwgł, mr, AKMK. AV29, k. 59, 1748 r. (fanum); AKMK. T. 7, 1748 r.; Krasiński, Zarys dziejów, s. 203; Kriegseisen, Ewangelicy, s. 60 (czasowo nabożeństwa dla luteran).

Wielki Bór, w, kij
grkat (diec. Kijów-Wilno, arch. Kijów, dek. Czarnobyl)
▪ śwpom, dr, NarNMP, par. Chojniki, Kołbuk 1998, s. 151; Spirydonow, Białoruś, mapa.

Wielki Garc, w, pom
rzkat (diec. Włocławek, arch. Gdańsk, dek. Gniew)
▪ śwgł, mr, k, NPNMP, Litak 1996, s. 338.

Wielki Kack (Kack Wielki), w, pom
rzkat (diec. Włocławek, arch. Gdańsk, dek. Gdańsk)
▪ śwpom, pr, d, Wawrzyniec M, par. Chwaszczyno, Litak 1996, s. 338.

Wielki Karaszyn, zob. Karaszyn Wielki, w, kij
Wielki Kobylin, zob. Kobylin, w, kij
Wielki Korokod, zob. Korohód Wielki, w, kij
Wielki Lubień (Lubień Wielki), w, pom
rzkat (diec. Włocławek, arch. Gdańsk, dek. Nowe)
▪ śwgł, mr, k, Jakub W Ap, Litak 1996, s. 340 (Lubień Wielki).

Wielki Mick, zob. Mydzk Wielki, w, woł
Wielki Obzyr, zob. Obzyr Wielki, w, woł
Wielki Wełcz (Wełcz Wielki), w, che
rzkat (diec. Chełmno, arch. Chełmno, dek. Grudziądz)
▪ śwpom, mr, Jan Ch, par. Mokre, Litak 1996, s. 159 (Wełcz Wielki).

Wielkie Czyste (Czyste), w, che
rzkat (diec. Chełmno, arch. Chełmno, dek. Chełmno)
▪ śwgł, mr, d, Katarzyna PM, Litak 1996, s. 158 (Czyste).

Wielkie Jerczyki, zob. Erczyki Wielkie, w, kij
Wielkie Kadomce, zob. Gadomce, w, kij
Wielkie Kamionki, zob. Kamionka Wielka, m, rus
Wielkie Moskowce, zob. Moszkowce Wielkie, w, kij
Wielkie Nizgury, zob. Nizgórce Wielkie, w, kij
Wielkie Oczy, m, beł
grkat (diec. Przemyśl, dek. Lubaczów)
▪ śwgł, dr, s, Mikołaj Bp, Budzyński, Ludność, II, s. 380; Kołbuk 1998, s. 252.
rzkat (diec. Przemyśl, arch. Przemyśl, dek. Mościska)
▪ śwgł, Dominikanie obserwanci, mr, d, zak, NPNMP, Litak 1996, s. 403.
mojż
▪ śwgł, AAPrz. AV178, k. 124, 1754 r.; Liczba głów, s. 402, 1765 r.; Wielkie Oczy (dostęp: http://www.shtetlinks.jewishgen.org/WielkieOczy/history_wielkie_oczy.htm, 16.12.2003).

Wielkie Radowiska (Radowiska Wielkie), w, che
rzkat (diec. Chełmno, arch. Chełmno, dek. Golub)
▪ śwgł, mr, k, Jakub W Ap, Litak 1996, s. 159 (Radowiska Wielkie).

Wielkie Stepańce, zob. Stepańce, w, kij
Wielkie Walichnowy (Walichnowy Wielkie), w, pom
rzkat (diec. Włocławek, arch. Gdańsk, dek. Gniew)
▪ śwgł, mr, k, Jan Ch, Litak 1996, s. 338 (Walichnowy Wielkie).

Wielkie, zob. Wełykie, w, rus
Wielkogrzeby, zob. Uhowo, w, podl
Wielkopolana, zob. Polana, w, rus
Wielkopole, w, rus
grkat (diec. Przemyśl, dek. Gródek Jagielloński)
▪ śwgł, dr, k, Ucieczka do Egiptu NMP, Budzyński, Ludność, II, s. 380; Kołbuk 1998, s. 248.

Wielogłowy, w, kr
rzkat (diec. Kraków, arch. Nowy Sącz, dek. Nowy Sącz)
▪ śwgł, mr, s, WnNMP, Litak 1996, s. 238.

Wielopole, m, san
rzkat (diec. Kraków, arch. Nowy Sącz, dek. Strzyżów)
▪ śwgł, mr, s, WnNMP, Litak 1996, s. 243.
▪ śwpom, dr, s, Św. Krzyż, par. Wielopole, Litak 1996, s. 243.
mojż
▪ śwgł, Liczba głów, s. 394, 1765 r.; IJCP. US Commission No. POCE000783.

Wielopole, w, rus
grkat (diec. Przemyśl, dek. Lesko)
▪ śwgł, dr, s, Michał A, Budzyński, Ludność, II, s. 380; Kołbuk 1998, s. 251 (obecnie dzielnica miasta Zagórz).

Wielowicz, w, in
rzkat (diec. Gniezno, arch. Kamień, dek. Więcbork)
▪ śwpom, pr, k, Jakub W Ap, par. Więcbork, Litak 1996, s. 185.

Wielowieś, w, kal
rzkat (diec. Poznań, arch. Śrem, dek. Koźmin)
▪ śwgł, dr, s, Wszyscy Św, Litak 1996, s. 292.

Wielowieś, w, san
rzkat (diec. Kraków, arch. Sandomierz, dek. Rudnik)
▪ śwgł, dr, s, Gertruda P, Litak 1996, s. 248.
▪ śwpom, dr, Gertruda P, par. Wielowieś, Litak 1996, s. 249.

Wielunice, w, rus
grkat (diec. Przemyśl, dek. Niżankowice)
▪ śwgł, dr, s, OfNMP, Budzyński, Ludność, II, s. 381; Kołbuk 1998, s. 256.
Wieluń, m, sier
rzkat (diec. Gniezno, arch. Ter. wieluńskie, dek. Ruda)
▪ śwgł, mr, kol, NawNMP, Michał A, Litak 1996, s. 206.
▪ śwpom, Paulini, zak, Mikołaj Bp, Litak 1996, s. 525.
▪ śwpom, Pijarzy, zak, Józef OblNMP, Litak 1996, s. 526.
▪ śwpom, dr, Barbara PM, par. Wieluń, Litak 1996, s. 206.
▪ śwpom, Reformaci, zak, ZwNMP, Litak 1996, s. 529.
▪ śwpom, Bernardynki, zak, Franciszek z Asyżu, Litak 1996, s. 533.
▪ śwpom, Augustianie eremici, zak, Boże Ciało, Litak 1996, s. 491.
▪ śwpom, dr, kłs, Św. Duch, par. Wieluń, Litak 1996, s. 206.
Wieniawa, w, san
rzkat (diec. Gniezno, arch. Kurzelów, dek. Skrzynno)
▪ śwgł, mr, s, NMP, Katarzyna PM, Litak 1996, s. 190.
Wieniawa (Lublin), m, lub
mojż
▪ śwgł, mr, Liczba głów, s. 399, 1765 r.; Muszyńska, Żydzi, s. 119; Kuwałek, Lubelskie synagogi (obecnie dzielnica Lublina).
Wieniec, w, brzkuj
rzkat (diec. Włocławek, arch. Włocławek, dek. Brześć Kujawski)
▪ śwgł, dr, d, Mikołaj Bp, Litak 1996, s. 343.
Wieprz, w, kr
rzkat (diec. Kraków, arch. Kraków, dek. Zator)
▪ śwgł, dr, s, Wszyscy Św, Litak 1996, s. 230.
Wieprzec, w, rus
grkat (diec. Chełm, arch. Chełm, dek. Szczebrzeszyn)
▪ śwgł, dr, s, Prakseda PM, Kołbuk 1998, s. 303.
Wieprzowe Jezioro (Wieprzów Tarnawacki), w, beł
grkat (diec. Chełm, arch. Bełz, dek. Tomaszów)
▪ śwgł, dr, s, NarNMP, Kołbuk 1998, s. 310.
Wieprzów Tarnawacki, zob. Wieprzowe Jezioro, w, beł
Wieprzyk, zob. Wepryk, w, kij
Wieprzyn, zob. Wepryn, w, kij
Wierbiąż Niżny, w, rus
grkat (diec. Lwów, arch. Halicz, dek. Kołomyja)
▪ śwgł, dr, k, NarNMP, Kołbuk 1998, s. 208 (Nicetas Patriarcha); Skoczylas, Niedatowanyj rejestr, s. 578; Duh, Pawlyszyn, Spis parafii 1782 r.; Skoczylas, Oficjalat Halicz, s. 25.
Wierbiąż Wyżny (Górny Wierbiąż), w, rus
grkat (diec. Lwów, arch. Halicz, dek. Kołomyja)
▪ śwgł, dr, s, Michał A, Kołbuk 1998, s. 208 (k); Skoczylas, Oficjalat Halicz, s. 22.
Wierchomla Wielka (Wierzchomla Wielka), w, kr
grkat (diec. Przemyśl, dek. Muszyna)
▪ śwgł, dr, d, Michał A, Kołbuk 1998, s. 255 (Wierzchomla Wielka); Budzyński, Ludność, II, s. 381.
Wierczany, w, rus
grkat (diec. Przemyśl, dek. Stryj)
▪ śwgł, dr, s, Michał A, Budzyński, Ludność, II, s. 381; Kołbuk 1998, s. 268.
Wierłook, zob. Werłooki, w, kij
Wiernigrodek, zob. Wernyhorodek, w, kij
Wierów (Wirów), w, podl
grkat (diec. Włodzimierz, arch. Brześć, dek. Drohiczyn)
▪ śwgł, dr, s, Jan Ch, Kołbuk 1998, s. 315 (Wirów).
Wierszczyca (Wierszyca, Werszczyca), w, beł
grkat (diec. Chełm, arch. Bełz, dek. Tomaszów)
▪ śwgł, dr, s, Jan Jał, Kołbuk 1998, s. 310 (Wierszyca).
Wierszyca, zob. Wierszczyca, w, beł
Wieruchowa, zob. Wierzchownia, m, kij
Wieruszów (Wieruszów Stary), m, sier
rzkat (diec. Gniezno, arch. Ter. wieluńskie, dek. Wieruszów)
▪ śwgł, dr, s, Bartłomiej Ap, Mikołaj Bp, Litak 1996, s. 206.
▪ śwpom, dr, Roch W, Sebastian M, Rozalia P, par. Wieruszów, Litak 1996, s. 207 (Wieruszów Stary).
▪ śwpom, dr, kłs, Jan Ew, par. Wieruszów, Litak 1996, s. 207.
▪ śwpom, dr, Mikołaj Bp, par. Wieruszów, Litak 1996, s. 207.
▪ śwpom, Paulini, zak, Św. Duch, Litak 1996, s. 525.
Wieruszów Stary, zob. Wieruszów, m, sier
Wierzawice, w, rus
rzkat (diec. Przemyśl, arch. Jarosław, dek. Leżajsk)
▪ śwpom, dr, Maria Magdalena, par. Leżajsk, Litak 1996, s. 400.
Wierzbiany, w, rus
grkat (diec. Przemyśl, dek. Jaworów)
▪ śwgł, dr, k, NarNMP, Budzyński, Ludność, II, s. 381; Kołbuk 1998, s. 250.
Wierzbiatyn, w, rus
grkat (diec. Lwów, arch. Brzeżany, dek. Buczacz)
▪ śwgł, dr, s, Cuda Michała A, Kołbuk 1998, s. 175 (Michał A); Duh, Pawlyszyn, Spis parafii 1782 r.; Skoczylas, Oficjalat Brzeżany, s. 63 (dek. Zawałów); Skoczylas, Generalne wizytacje, s. 230.
Wierzbiąż, w, beł
grkat (diec. Chełm, arch. Bełz, dek. Bełz)
▪ śwgł, dr, Mikołaj Bp, Kołbuk 1998, s. 306.
Wierzbica, m, san
rzkat (diec. Kraków, arch. Kielce Dz, dek. Radom)
▪ śwgł, mr, d, Idzi O, Stanisław Bp, Litak 1996, s. 212.
Wierzbica, w, beł
grkat (diec. Chełm, arch. Bełz, dek. Uhnów)
▪ śwgł, dr, s, Michał A, Kołbuk 1998, s. 310.
Wierzbica, w, rus
grkat (diec. Lwów, arch. Lwów, dek. Strzeliska Nowe)
▪ śwgł, dr, s, ZmPańskie, Budzyński, Struktura, s. 138; Kołbuk 1998, s. 189 (dek. Rozdół); Skoczylas, Oficjalat Lwów, s. 147.
Wierzbiczno (Werbiczno), w, woł
grkat (diec. Włodzimierz, arch. Włodzimierz)
▪ śwgł, dr, s, NarNMP, Kołbuk 1998, s. 323; Skoczylas, Religia ta kultura, s. 63, 1715 r. (dek. Kisielin).
Wierzbie, w, sier
rzkat (diec. Gniezno, arch. Ter. wieluńskie, dek. Ruda)
▪ śwpom, dr, k, Leonard O, par. Ożarów, Litak 1996, s. 206.
Wierzbiłowce, w, rus
grkat (diec. Lwów, arch. Brzeżany, dek. Rohatyn)
▪ śwgł, dr, s, Sobór Jana Ch, Kołbuk 1998, s. 187.
Wierzbna, w, rus
grkat (diec. Przemyśl, dek. Jarosław)
▪ śwgł, dr, s, Michał A, Budzyński, Ludność, II, s. 381; Kołbuk 1998, s. 249.
Wierzbnik (Ruda Wierzbnik), m, san
rzkat (diec. Kraków, arch. Kielce Pr, dek. Kunów)
▪ śwgł, Benedyktyni, mr, d, obsł. zak, Św. Trójca, Litak 1996, s. 215, 493 (parafia obsługiwana przez benedyktynów ze Świętego Krzyża).
Wierzbno, w, maz
rzkat (diec. Poznań, arch. Warszawa, dek. Liw)
▪ śwgł, dr, s, Piotr Ap, Litak 1996, s. 301.

Wierzbno, w, poz
rzkat (diec. Poznań, arch. Pszczew, dek. Lwówek)
▪ śwgł, dr, s, WnNMP, Mikołaj Bp, Litak 1996, s. 288.
Wierzbowce (Werbowiec), w, rus
grkat (diec. Lwów, arch. Halicz, dek. Horodenka)
▪ śwgł, dr, s, Michał A, Kołbuk 1998, s. 207.
Wierzbowczyk, w, rus
grkat (diec. Łuck)
▪ śwgł, dr, s, ZmPańskie, Kołbuk 1998, s. 294.
Wierzbowiec, m, pod
grkat (diec. Lwów, arch. Bar, dek. Sokolec)
▪ śwgł, dr, k, OpNMP, Kołbuk 1998, s. 237 (kam); Skoczylas, Oficjalat Bar, s. 36.
rzkat (diec. Kamieniec Podolski, dek. Szarogród)
▪ śwgł, dr, k, Michał A, Litak 1996, s. 370.
mojż
▪ śwgł, Liczba głów, s. 401, 1765 r.; AJZR. 5.2, s. 446, 1784 r.
Wierzbowiec, w, maz
rzkat (diec. Płock, arch. Płock, dek. Płońsk)
▪ śwgł, mr, s, NarNMP, Litak 1996, s. 268.
Wierzbowiec, w, rus
grkat (diec. Lwów, arch. Brzeżany, dek. Janów)
▪ śwgł, dr, s, Mikołaj Bp, Kołbuk 1998, s. 180.
Wierzbowiec, w, woł
grkat (diec. Łuck)
▪ śwgł, dr, s, Mikołaj Bp, Kołbuk 1998, s. 294.
Wierzbowka, zob. Werbówka, w, kij
Wierzbów, w, rus
grkat (diec. Lwów, arch. Brzeżany, dek. Brzeżany)
▪ śwgł, dr, s, WnNMP, Budzyński, Struktura, s. 134; Kołbuk 1998, s. 177 (dek. Dunajów, Michał A); Duh, Pawlyszyn, Spis parafii 1782 r.; Skoczylas, Oficjalat Brzeżany, s. 60.
Wierzbów, w, rus
grkat (diec. Lwów, arch. Brzeżany, dek. Zarwanica)
▪ śwgł, dr, s, Michał A, Kołbuk 1998, s. 196; Skoczylas, Oficjalat Brzeżany, s. 97.
▪ śwgł, dr, s, Mikołaj Bp, Kołbuk 1998, s. 196.
▪ śwgł, dr, s, PKrzyża Św., Skoczylas, Oficjalat Brzeżany, s. 97; Budzyński, Kresy, I, s. 333.
Wierzbówka, zob. Werbowiec, w, kij
Wierzbówka, zob. Werbówka, w, kij
Wierzchiny, zob. Wierzchy, w, sier
Wierzchlas, w, sier
rzkat (diec. Gniezno, arch. Ter. wieluńskie, dek. Ruda)
▪ śwgł, mr, s, Mikołaj Bp, Litak 1996, s. 206.
Wierzchnia, w, rus
grkat (diec. Lwów, arch. Halicz, dek. Kałusz)
▪ śwgł, dr, s, Jan Ch, Kołbuk 1998, s. 217; Skoczylas, Oficjalat Halicz, s. 20.
Wierzchniaczka, zob. Werchniaczka, w, brac
Wierzchniakowce, w, pod
grkat (diec. Lwów, arch. Kamieniec Podolski, dek. Jagielnica)
▪ śwgł, dr, s, Prakseda Trnawska, Kołbuk 1998, s. 237 (kam, Prakseda PM); Skoczylas, Oficjalat Kamieniec Podolski, s. 62.
Wierzchomla Wielka, zob. Wierchomla Wielka, w, kr
Wierzchosławice, w, san
rzkat (diec. Kraków, arch. Tarnów Pr, dek. Tarnów)
▪ śwgł, dr, s, Wojciech Bp, Litak 1996, s. 249.
Wierzchowce, w, rus
grkat (diec. Lwów, arch. Brzeżany, dek. Trembowla)
▪ śwgł, dr, s, NarNMP, Kołbuk 1998, s. 194.
Wierzchowce (Zwierzchowce), w, pod
grkat (diec. Lwów, arch. Kamieniec Podolski, dek. Satanów)
▪ śwgł, dr, k, Symeon Słupnik, Skoczylas, Oficjalat Kamieniec Podolski, s. 83.
Wierzchownia (Wieruchowa, Werchownia), m, kij
grkat (diec. Kijów-Wilno, arch. Kijów, dek. Pawołocz)
▪ śwgł, dr, s, OfNMP, Kołbuk 1998, s. 146; Socjografia, s. 146 (Wieruchowa).
Wierzchowo, w, pom
rzkat (diec. Gniezno, arch. Kamień, dek. Człuchów)
▪ śwpom, dr, k, Anna, par. Frydląd Pruski, Litak 1996, s. 182.
Wierzchów, w, woł
grkat (diec. Łuck)
▪ śwgł, dr, s, WnPańskie, Kołbuk 1998, s. 294.
Wierzchówka, w, pod
grkat (diec. Lwów, arch. Bar, dek. Kopajgród)
▪ śwgł, dr, k, Mikołaj Bp, Kołbuk 1998, s. 237 (m, kam); Skoczylas, Oficjalat Bar, s. 13.
Wierzchówka (Zwierzchowka), m, brac
grkat (diec. Kijów-Wilno, arch. Kijów, dek. Czeczelnik)
▪ śwgł, dr, s, Jan Ew, Kołbuk 1998, s. 146; Socjografia, s. 30 (Wierzchownia); SGKP. XIII, s. 413-414 (Św. Trójca w 1884 r.).
mojż
▪ śwgł, Liczba głów, s. 403, 1765 r. (Zwierzchowka); AJZR. 5.2, s. 193, 1765 r.
Wierzchucin Królewski, w, in
rzkat (diec. Gniezno, arch. Kamień, dek. Więcbork)
▪ śwgł, Cystersi, pr, d, obsł. zak, Piotr i Paweł AAp, Litak 1996, s. 185, 500 (parafia obsługiwana przez cystersów z Koronowa).
Wierzchy (Wierzchiny), w, sier
rzkat (diec. Gniezno, arch. Uniejów, dek. Lutomiersk)
▪ śwgł, dr, s, Mikołaj Bp, Litak 1996, s. 199 (Wierzchiny).
Wierzenica, w, poz
rzkat (diec. Poznań, arch. Poznań, dek. Rogoźno)
▪ śwgł, dr, s, Mikołaj Bp, Litak 1996, s. 285.
Wierzno Wielkie (Gross Rautenberg), w, war
rzkat (diec. Warmia, dek. Braniewo)
▪ śwgł, mr, d, Wszyscy Św, Litak 1996, s. 410 (Wierzno).
Wierżbów, zob. Werbów, w, kij
Wieszczyczyn, w, poz
rzkat (diec. Poznań, arch. Śrem, dek. Śrem)
▪ śwgł, dr, s, Maria Magdalena, Roch W, Litak 1996, s. 295.
Wietlin, w, rus
grkat (diec. Przemyśl, dek. Jarosław)
▪ śwgł, dr, s, NarNMP, Budzyński, Ludność, II, s. 382; Kołbuk 1998, s. 249.
Wietły, w, rus
grkat (diec. Chełm, arch. Chełm, dek. Ratno)
▪ śwgł, dr, k, Mikołaj Bp, Kołbuk 1998, s. 302.
▪ śwgł, dr, k, PPańskie, Kołbuk 1998, s. 302.
Wietrzno, w, kr
rzkat (diec. Kraków, arch. Wojnicz, dek. Żmigród Nowy)
▪ śwgł, dr, d, Michał A, Litak 1996, s. 257.
Wietrzychowice, w, san
rzkat (diec. Kraków, arch. Kraków, dek. Opatowiec)
▪ śwgł, dr, s, Leonard O, Jan Ch, Litak 1996, s. 224.
Wiewiec, w, sier
rzkat (diec. Gniezno, arch. Uniejów, dek. Brzeźnica)
▪ śwgł, dr, d, Marcin Bp, Litak 1996, s. 198.
▪ śwpom, dr, Kazimierz Królewicz, par. Wiewiec, Litak 1996, s. 199.
Wiewiórka, w, san
rzkat (diec. Kraków, arch. Tarnów Pr, dek. Tarnów)
▪ śwpom, dr, Katarzyna PM, par. Zasów, Litak 1996, s. 250.

Wiewiórki, w, che
rzkat (diec. Chełmno, arch. Chełmno, dek. Grudziądz)
▪ świpom, mr, Wojciech Bp, par. Błędowo, Litak 1996, s. 159.
Więcbork, m, in
rzkat (diec. Gniezno, arch. Kamień, dek. Więcbork)
▪ świgł, mr, s, NMP, Szymon i Juda Tadeusz AAp, Jan Ch, Litak 1996, s. 185.
▪ świpom, dr, Katarzyna PM, par. Więcbork, Litak 1996, s. 185 (za jeziorem Więcborskim).
Więckowice, w, rus
grkat (diec. Przemyśl, dek. Sądowa Wisznia)
▪ świgł, dr, s, Mikołaj Bp, Budzyński, Ludność, II, s. 382; Kołbuk 1998, s. 263.
Więckowice, w, rus
grkat (diec. Przemyśl, dek. Pruchnik)
▪ świgł, s, NarNMP, Budzyński, Ludność, II, s. 382; Kołbuk 1998, s. 258.
Więcławice, w, kr
rzkat (diec. Kraków, arch. Kraków, dek. Proszowice)
▪ świgł, dr, d, Jakub W Ap, Litak 1996, s. 225.
Wihrajów, zob. Wyhrajów, w, kij
Wiktorów, w, sier
rzkat (diec. Gniezno, arch. Ter. wieluńskie, dek. Wieruszów)
▪ świpom, dr, s, Zygmunt Kr, Walenty M, par. Biała, Litak 1996, s. 207.
Wiktorów (Wiktorów Dolny, Wiktorów Górny), w, rus
grkat (diec. Lwów, arch. Halicz, dek. Halicz)
▪ świgł, dr, k, Mikołaj Bp, Kołbuk 1998, s. 205 (Wiktorów Dolny, s); Skoczylas, Oficjalat Halicz, s. 10.
▪ świgł, dr, s, NarPańskie, Kołbuk 1998, s. 205 (Wiktorów Górny).
Wiktorów Dolny, Wiktorów Górny, zob. Wiktorów, w, rus
Wilamowice, w, kr
rzkat (diec. Kraków, arch. Kraków, dek. Oświęcim)
▪ świgł, dr, s, Św. Trójca, Litak 1996, s. 224.
Wilamów, w, sier
rzkat (diec. Gniezno, arch. Uniejów, dek. Uniejów)
▪ świgł, dr, s, Stanisław, Wojciech BBp, Litak 1996, s. 203.
Wilanów, w, maz
rzkat (diec. Poznań, arch. Warszawa, dek. Piaseczno)
▪ świgł, mr, s, Mikołaj Bp, Anna, Litak 1996, s. 303.
Wilcza (Wilcze), w, rus
grkat (diec. Przemyśl, dek. Przemyśl)
▪ świgł, dr, d, WnNMP, Budzyński, Ludność, II, s. 297, 382 (Wilcze, jako osada podmiejska Przemyśla); Kołbuk 1998, s. 259 (Wilcze, obecnie dzielnica Przemyśla).
Wilcza Góra, w, gn
rzkat (diec. Gniezno, arch. Gniezno, dek. Gniezno - św. Michał)
▪ świgł, mr, Urszula PM i Tow, Litak 1996, s. 167.
Wilcze, zob. Wilcza, w, rus
Wilczkowo (Wolfsdorf), w, war
rzkat (diec. Warmia, dek. Orneta)
▪ świgł, mr, d, Jan Ch, Litak 1996, s. 413.
Wilczy Przewóz (Wołczkowy Przewóz), w, rus
grkat (diec. Chełm, arch. Chełm, dek. Chełm)
▪ świpom, dr, Barbara PM, par. Świerże, Kołbuk 1998, s. 298.
Wilczyn, m, gn
rzkat (diec. Gniezno, arch. Gniezno, dek. Gniezno - św. Michał)
▪ świpom, dr, s, kłs, Św. Krzyż, par. Wilcza Góra, Litak 1996, s. 168.
mojż
▪ świgł, Liczba głów, s. 392, 1765 r.; Acta Congressus, s. LXXIX (kahał), 1767 r.; Acta Congressus (mapa) (brzkuj); IJCP. US Commission No. POCE000711.
Wilczyna, w, poz
rzkat (diec. Poznań, arch. Pszczew, dek. Lwówek)
▪ świgł, mr, d, Jadwiga Wd, Litak 1996, s. 288.
Wilczyska, w, kr
rzkat (diec. Kraków, arch. Wojnicz, dek. Bobowa)
▪ świgł, dr, s, Stanisław Bp, Litak 1996, s. 254.
Wilczyska, w, san
rzkat (diec. Kraków, arch. Kielce Dz, dek. Stężyca)
▪ świgł, dr, s, Feliks M, Litak 1996, s. 213.
Wilga, w, maz
rzkat (diec. Poznań, arch. Warszawa, dek. Garwolin)
▪ świgł, dr, s, NawNMP, Mikołaj Bp, Litak 1996, s. 299.
Wilhor, w, woł
grkat (diec. Łuck)
▪ świgł, dr, s, OpNMP, Kołbuk 1998, s. 294; Kondratiuk, Dżereła z istorii, 1791-1792 r. (dek. Horyńgród).
Wilia (Wilna, Willia), w, kij
grkat (diec. Kijów-Wilno, arch. Kijów, dek. Radomyśl)
▪ świgł, dr, s, Michał A, Kołbuk 1998, s. 146; Socjografia, s. 151 (Wilna).
Wilia, k. Krzemieńca, zob. Wilja, w, woł
Wilia, k. Ostroga, zob. Wilja, w, woł
Wilja (Wilia, k. Krzemieńca), w, woł
grkat (diec. Łuck)
▪ świgł, dr, PPańskie, Kołbuk 1998, s. 294.
Wilja (Wilia, k. Ostroga), w, woł
grkat (diec. Łuck)
▪ świgł, dr, s, Prakseda PM, Kołbuk 1998, s. 294.
Wilkołaz (Wilkołaz Drugi), w, lub
rzkat (diec. Kraków, arch. Lublin, dek. Chodel)
▪ świgł, mr, s, Jan Ch, Litak 1996, s. 233.
Wilkołaz Drugi, zob. Wilkołaz, w, lub
Wilkowice, w, kr
rzkat (diec. Kraków, arch. Kraków, dek. Żywiec)
▪ świpom, dr, Michał A, par. Łodygowice, Litak 1996, s. 232.
Wilkowiecko, w, kr
rzkat (diec. Kraków, arch. Pilica Pr, dek. Lelów)
▪ świgł, mr, s, Mikołaj Bp, Maria Magdalena, Litak 1996, s. 245.
Wilkowisko, w, kr
rzkat (diec. Kraków, arch. Kraków, dek. Dobczyce)
▪ świgł, dr, d, Katarzyna PM, Litak 1996, s. 219.
Wilkowo Leszczyńskie, w, poz
rzkat (diec. Poznań, arch. Śrem, dek. Wschowa)
▪ świgł, mr, s, Marcin Bp, Litak 1996, s. 296.
Wilkowo Polskie, w, poz
rzkat (diec. Poznań, arch. Śrem, dek. Kościan)
▪ świgł, mr, s, Jadwiga Wd, Litak 1996, s. 291.
Wilkowyja, w, kal
rzkat (diec. Poznań, arch. Śrem, dek. Nowe Miasto)
▪ świgł, dr, s, Wojciech Bp, Jadwiga Wd, Litak 1996, s. 294.
Wilków, w, kr
rzkat (diec. Kraków, arch. Kraków, dek. Proszowice)
▪ świpom, d, Otylia PM, par. Luborzyca, Litak 1996, s. 225.
Wilków, w, lub
rzkat (diec. Kraków, arch. Lublin, dek. Kazimierz)
▪ świgł, mr, s, Florian M, Urszula PM, Litak 1996, s. 234.
Wilków, w, raw
rzkat (diec. Poznań, arch. Warszawa, dek. Mszczonów)
▪ świgł, dr, s, Wawrzyniec M, Litak 1996, s. 302.

Willia, zob. Wilia, w, kij
Wilna, zob. Wilia, w, kij
Wilsk, w, kij
grkat (diec. Kijów-Wilno, arch. Kijów, dek. Żytomierz)
▪ śwgł, dr, s, Mikołaj Bp, Kołbuk 1998, s. 146; Socjografia, s. 161; Wizytacje generalne, s. 227.
Winarówka (Wojnarówka, Wojnerówka, Wojnołówka), w, kij
grkat (diec. Kijów-Wilno, arch. Kijów, dek. Stawiszcze)
▪ śwgł, dr, s, Jan Ew, Kołbuk 1998, s. 146; Socjografia, s. 155 (Wojnerówka).
Wincentówka, w, kij
grkat (diec. Kijów-Wilno, arch. Kijów, dek. Bohusław)
▪ śwgł, dr, s, Mikołaj Bp, Kołbuk 1998, s. 146; Socjografia, s. 109.
Winiatyńce (Weniatyńce), w, pod
grkat (diec. Lwów, arch. Kamieniec Podolski, dek. Bilcze)
▪ śwgł, dr, s, WnNMP, Kołbuk 1998, s. 237 (kam); Skoczylas, Oficjalat Kamieniec Podolski, s. 44.
Winna Poświątna (Winna, Winna Poświętna), w, podl
rzkat (diec. Łuck, arch. Brześć, dek. Drohiczyn)
▪ śwgł, dr, s, Dorota PM, Litak 1996, s. 383 (Winna).
Winna Poświętna, zob. Winna Poświątna, w, podl
Winna, zob. Winna Poświątna, w, podl
Winnagóra, w, kal
rzkat (diec. Poznań, arch. Poznań, dek. Pyzdry)
▪ śwgł, mr, d, Michał A, Litak 1996, s. 284.
Winnica, w, maz
rzkat (diec. Płock, arch. Pułtusk, dek. Pułtusk)
▪ śwgł, mr, d, Św. Trójca, Litak 1996, s. 274.
Winnica (Gdańsk, Weinberg), w, pom
mojż
▪ śwgł, Liczba głów, s. 395, 1765 r.; Acta Congressus, s. LXXIX (kahał), 1767 r.; Domańska, Kamienne drzewo płaczu, s. 23; Żydzi na Pomorzu (dostęp: http://gdansk.jewish.org.pl/index.php?lg=pl&kat=2&dzial=23&typ=1, 25.07.2006).
Winnica (Winnickie Futory Wielkie, Futory Winnickie), m, brac
grkat (diec. Kijów-Wilno, arch. Kijów, dek. Winnica)
▪ śwgł, dr, k, Jerzy M, Kołbuk 1998, s. 146; Socjografia, s. 85 (Futory Winnickie, patronat Stanisława Poniatowskiego, syna Kazimierza); SGKP. XIII, s. 560 (Winnickie Futory Wielkie, przedmieście Winnicy, wezwanie z 1727 r.).
▪ śwgł, dr, k, Mikołaj Bp, Kołbuk 1998, s. 146; Socjografia, s. 87 (patronat Stanisława Poniatowskiego, syna Kazimierza).
▪ śwgł, dr, k, Św. Trójca, Kołbuk 1998, s. 146; prawdopodobnie pominięta w Socjografii, gdyż została wzniesiona w 1785 r. (Socjografia, s. 87, SGKP. XIII, s. 553).
▪ śwgł, mr, k, PPańskie, Socjografia, s. 87 (patronat Stanisława Poniatowskiego, syna Kazimierza); SGKP. XIII, s. 553 („soborna").
rzkat (diec. Łuck, arch. Łuck, dek. Bracław)
▪ śwgł, Kapucyni, mr, d, zak, NMPA, Litak 1996, s. 388; wg EWoJ parafię prowadzili do 1778 roku jezuici, a następnie dominikanie (dostęp: http://www.jezuici.krakow.pl/cgi-bin/rjbo?b=enc&n=7387&q=0, 9.01.2006).
▪ śwpom, Dominikanie, zak, ZwNMP, Litak 1996, s. 505.
▪ śwpom, Jezuici, zak, Litak 1996, s. 512; wg EWoJ do 1778 r. jezuici prowadzili parafię, którą przejęli następnie dominikanie (dostęp: http://www.jezuici.krakow.pl/cgi-bin/rjbo?b=enc&n=7387&q=0, 9.01.2006).
mojż
▪ śwgł, Liczba głów, s. 402, 1765 r.; AJZR. 5.2, s. 177, 1765 r.; IJCP. US Commission No. UA01010102.
Winnica, zob. Ludwikówka, w, brac
Winnica, zob. Sabarów, w, brac
Winnicki Futor, zob. Dołżek, w, brac
Winnickie Futory Wielkie, zob. Winnica, m, brac
Winnickie Stawy, zob. Seredynka Słoboda, w, kij
Winniczki, w, rus
rzkat (diec. Lwów, arch. Lwów, dek. Lwów)
▪ śwpom, Franciszkanie konwentualni, obsł. zak, NPNMP, par. Winniki, Litak 1996, s. 377.
Winniki, m, rus
grkat (diec. Lwów, arch. Lwów, dek. Lwów)
▪ śwgł, dr, s, ZmPańskie, Kołbuk 1998, s. 184 (k); Skoczylas, Oficjalat Lwów, s. 137.
rzkat (diec. Lwów, arch. Lwów, dek. Lwów)
▪ śwgł, mr, s, WnNMP, Litak 1996, s. 376 (wieś).
Winniki (Winniki Nowe), w, rus
grkat (diec. Przemyśl, dek. Mokrzany)
▪ śwgł, dr, s, Kosma i Damian MM, Budzyński, Ludność, II, s. 383; Kołbuk 1998, s. 253.
rzkat (diec. Przemyśl, arch. Przemyśl, dek. Sambor)
▪ śwgł, mr, s, PPańskie, PKrzyża Św, Litak 1996, s. 405 (Winniki Nowe).
Winniki Nowe, zob. Winniki, w, rus
Winniki Żółkiewskie (Winniki, Żółkiew), w, rus
grkat (diec. Lwów, arch. Lwów, dek. Żółkiew)
▪ śwgł, dr, s, NarNMP, Kołbuk 1998, s. 199 (Winniki); Skoczylas, Niedatowanyj rejestr, s. 548; Duh, Pawlyszyn, Spis parafii 1782 r. (dzielnica Żółkwi); Skoczylas, Oficjalat Lwów, s. 157.
Winniki, zob. Winniki Żółkiewskie, w, rus
Winnikowce (Wonikowce), w, pod
grkat (diec. Lwów, arch. Bar, dek. Bar)
▪ śwgł, dr, k, Michał A, Kołbuk 1998, s. 237 (kam); Skoczylas, Oficjalat Bar, s. 10.
Winograd, w, rus
grkat (diec. Lwów, arch. Halicz, dek. Horodenka)
▪ śwgł, dr, s, Michał A, Kołbuk 1998, s. 207; Duh, Pawlyszyn, Spis parafii 1782 r. (dek. Kułaczkowce); Skoczylas, Oficjalat Halicz, s. 15.
Winograd, w, rus
grkat (diec. Lwów, arch. Halicz, dek. Ottynia)
▪ śwgł, dr, s, Mikołaj Bp, Kołbuk 1998, s. 210.
Winograd (Winogrod), m, kij
grkat (diec. Kijów-Wilno, arch. Kijów, dek. Stawiszcze)
▪ śwgł, dr, s, Św. Trójca, Kołbuk 1998, s. 146; Socjografia, s. 155 (Winogrod).
Winogradzki Monaster, zob. Starosiołeczko, w, kij
Winogrod, zob. Winograd, m, kij
Winoż (Wyniż), w, pod
grkat (diec. Lwów, arch. Bar, dek. Kopajgród)
▪ śwgł, dr, s, NarNMP, Kołbuk 1998, s. 237 (kam); Skoczylas, Oficjalat Bar, s. 13.
Wintersdorf, zob. Przechówko, w, pom
Wirbowiec, zob. Werbowiec, w, kij
Wirów, zob. Wierów, w, podl
Wiry, w, poz
rzkat (diec. Poznań, arch. Poznań, dek. Buk)
▪ śwgł, dr, s, Florian M, Litak 1996, s. 278.
Wirzbka Drewniana, zob. Werbka Drewniana, w, pod
Wirzbka Murowana, zob. Werbka Murowana, w, pod
Wirzbka, zob. Werbka, w, pod
Wiskitki, m, raw
rzkat (diec. Poznań, arch. Warszawa, dek. Sochaczew)
▪ śwgł, mr, k, Wszyscy Św, Litak 1996, s. 304.

Wisłoboki, w, rus
grkat (diec. Lwów, arch. Lwów, dek. Kulików)
▪ śwgł, dr, s, NPNMP, Kołbuk 1998, s. 183; Budzyński poddaje w wątpliwość istnienie cerkwi w tej miejscowości (Struktura, s. 137); Skoczylas, Oficjalat Lwów, s. 132.
Wisłoczek, w, rus
grkat (diec. Przemyśl, dek. Jaśliska)
▪ śwgł, dr, s, Demetriusz M, Budzyński, Ludność, II, s. 383; Kołbuk 1998, s. 249.
Wisłok Dolny, zob. Wisłok Wielki, w, rus
Wisłok Górny, zob. Wisłok Wielki, w, rus
Wisłok Wielki (Wisłok Górny, Wisłok Dolny), w, rus
grkat (diec. Przemyśl, dek. Jaśliska)
▪ śwgł, dr, s, Onufry P, Budzyński, Ludność, II, s. 383; Kołbuk 1998, s. 249 (Wisłok Dolny).
▪ śwgł, dr, s, Św. Duch, Budzyński, Ludność, II, s. 383; Kołbuk 1998, s. 249 (Wisłok Górny).
Wisłoujście, zob. Gdańsk, m, pom
Wistka Szlachecka (Wistka), w, brzkuj
rzkat (diec. Włocławek, arch. Włocławek, dek. Brześć Kujawski)
▪ śwpom, dr, Bartłomiej Ap, par. Włocławek, Litak 1996, s. 343 (Wistka).
lut
▪ śwpom, ADWł. AV27, s. 23, 24, 1766 r. (kaplica z prezbiterem) - nie można wykluczyć osadnictwa olęderskiego (mennonici).
Wistka, zob. Wistka Szlachecka, w, brzkuj
Wistowa, w, rus
grkat (diec. Lwów, arch. Halicz, dek. Kałusz)
▪ śwgł, dr, k, NarPańskie, Kołbuk 1998, s. 212 (dek. Perehińsko); Skoczylas, Oficjalat Halicz, s. 20.
Wistowice, w, rus
grkat (diec. Przemyśl, dek. Sądowa Wisznia)
▪ śwgł, dr, s, NarNMP, Budzyński, Ludność, II, s. 384; Kołbuk 1998, s. 263.
Wiszczykusy, zob. Wyszczykusy, w, kij
Wiszenka (Wiszeńki), w, brac
grkat (diec. Kijów-Wilno, arch. Kijów, dek. Pików)
▪ śwgł, dr, s, OpNMP, Kołbuk 1998, s. 146; Socjografia, s. 65.
Wiszenka Mała (Małatyn), w, rus
grkat (diec. Przemyśl, dek. Jaworów)
▪ śwgł, s, Michał A, Budzyński, Ludność, II, s. 383; Kołbuk 1998, s. 250.
Wiszenka Wielka (Jezierna), w, rus
grkat (diec. Przemyśl, dek. Jaworów)
▪ śwgł, s, Michał A, Budzyński, Ludność, II, s. 384; Kołbuk 1998, s. 250.
mojż
▪ śwgł, Liczba głów, s. 396, 1765 r.
Wiszenki, w, woł
rzkat (diec. Łuck, arch. Łuck, dek. Włodzimierz)
▪ śwgł, dr, s, WnNMP, Litak 1996, s. 391.
Wiszeńki, zob. Wiszenka, w, brac
Wiszniopol, w, woł
grkat (diec. Łuck)
▪ śwgł, dr, s, Mikołaj Bp, Kołbuk 1998, s. 294; Kondratiuk, Dżereła z istorii, 1791-1792 r. (dek. Ostropol).
Wiszniów, w, beł
grkat (diec. Chełm, arch. Chełm, dek. Tyszowce)
▪ śwgł, dr, s, Ścięcie Głowy Jana Ch, Kołbuk 1998, s. 304.
Wiszniów, w, rus
grkat (diec. Lwów, arch. Lwów, dek. Żurawno)
▪ śwgł, dr, s, Cuda Michała A, Kołbuk 1998, s. 201 (Michał A); Skoczylas, Oficjalat Lwów, s. 160.
Wiszniów, w, rus
grkat (diec. Chełm, arch. Chełm, dek. Luboml)
▪ śwgł, dr, k, Kosma i Damian MM, Kołbuk 1998, s. 302.
Wisznopol (Wysznopol), w, brac
grkat (diec. Kijów-Wilno, arch. Kijów, dek. Targowica)
▪ śwgł, dr, s, Jan Ew, Kołbuk 1998, s. 146; Socjografia, s. 78.
Wiślica, m, san
rzkat (diec. Kraków, arch. Wiślica Pr, dek. Kije)
▪ śwgł, mr, kol, NarNMP, Litak 1996, s. 250.
▪ śwpom, mr, mk, kłs, Św. Duch, LB 1787, s. 68.
▪ śwpom, mr, d, Marcin Bp, LB 1787, s. 68.
mojż
▪ śwgł, Wiśniowski, Prepozytura, s. 75, 1748 r.; Liczba głów, s. 394, 1765 r.; IJCP. US Commission No. POCE00282; Muszyńska, Żydzi, s. 76.
Wiślica, zob. Gorysławice, w, san
Wiśnicz Nowy, m, kr
rzkat (diec. Kraków, arch. Wojnicz, dek. Lipnica Murowana)
▪ śwgł, mr, s, WnNMP, Litak 1996, s. 255.
▪ śwpom, par. Wiśnicz Nowy, Litak 1996, s. 256 (Zamek).
▪ śwpom, Ogrójec, par. Wiśnicz Nowy, Litak 1996, s. 256.
▪ śwpom, Karmelici bosi, zak, Zbawiciel, Litak 1996, s. 519.
mojż
▪ śwgł, AKMK. AV33, s. 335, 1748 r.; Spis żydów, s. 422, 424, 1765 r. (kahał); Liczba głów, s. 393, 1765 r.; Acta Congressus (mapa).
Wiśnicz Stary, w, kr
rzkat (diec. Kraków, arch. Wojnicz, dek. Lipnica Murowana)
▪ śwgł, mr, s, Wojciech Bp, Katarzyna PM, Litak 1996, s. 255.
Wiśniew, w, maz
rzkat (diec. Poznań, arch. Warszawa, dek. Liw)
▪ śwgł, dr, k, Św. Trójca, Litak 1996, s. 301.
Wiśniowa, w, kr
rzkat (diec. Kraków, arch. Kraków, dek. Dobczyce)
▪ śwpom, dr, k, Marcin Bp, par. Dobczyce, Litak 1996, s. 219.
Wiśniowa, w, san
rzkat (diec. Kraków, arch. Sandomierz, dek. Połaniec)
▪ śwpom, mr, s, kłs, Św. Duch, PPańskie, par. Kiełczyna, Litak 1996, s. 248.
Wiśniowczyk, m, rus
grkat (diec. Lwów, arch. Brzeżany, dek. Zarwanica)
▪ śwgł, dr, s, NarNMP, Kołbuk 1998, s. 196; Duh, Pawłyszyn, Spis parafii 1782 r.; Skoczylas, Oficjalat Brzeżany, s. 97.
rzkat (diec. Lwów, arch. Lwów, dek. Buczacz)
▪ śwgł, dr, s, Kajetan W, Litak 1996, s. 375 (wieś).
Wiśniowczyk, w, pod
grkat (diec. Lwów, arch. Kamieniec Podolski, dek. Husiatyn)
▪ śwgł, dr, k, NarNMP, Kołbuk 1998, s. 237 (kam); Skoczylas, Oficjalat Kamieniec Podolski, s. 59.
Wiśniowczyk, w, rus
grkat (diec. Lwów, arch. Lwów, dek. Gołogóry)
▪ śwgł, dr, s, Sobór Michała A, Kołbuk 1998, s. 179 (Michał A); Skoczylas, Oficjalat Lwów, s. 126.
Wiśniowiec Nowy, w, woł
grkat (diec. Łuck)
▪ śwgł, dr, s, Michał A, Kołbuk 1998, s. 294.
rzkat (diec. Łuck, arch. Łuck, dek. Krzemieniec)
▪ śwpom, Karmelici bosi, zak, Michał A, Litak 1996, s. 519; Popek, Świątynie Wołynia, s. 125-127.

Wiśniowiec Stary, m, woł
grkat (diec. Łuck)
▪ śwgł, dr, s, NarNMP, Kołbuk 1998, s. 294.
rzkat (diec. Łuck, arch. Łuck, dek. Krzemieniec)
▪ śwgł, mr, s, Stanisław Bp, Litak 1996, s. 390.
mojż
▪ śwgł, Liczba głów, s. 399, 1765 r.; AJZR. 5.2, s. 101, 1765 r.; IJCP. US Commission No. UA19040101.
Witankowo (Witkowo), w, poz
rzkat (diec. Poznań, arch. Poznań, dek. Czarnków)
▪ śwpom, dr, Wawrzyniec M, par. Skrzetusz, Litak 1996, s. 282.
Witanowice, w, kr
rzkat (diec. Kraków, arch. Kraków, dek. Zator)
▪ śwgł, dr, s, Mikołaj Bp, Litak 1996, s. 230.
Witaszyce, w, kal
rzkat (diec. Poznań, arch. Śrem, dek. Nowe Miasto)
▪ śwgł, dr, s, Św. Trójca, Litak 1996, s. 294.
Witawa, w, brac
grkat (diec. Kijów-Wilno, arch. Kijów, dek. Woronowica)
▪ śwgł, s, Michał A, Socjografia, s. 90; SGKP. XIII, s. 630 (wezwanie z 1867 r.).
Witert, w, woł
grkat (diec. Włodzimierz, arch. Włodzimierz)
▪ śwgł, dr, s, NarNMP, Kołbuk 1998, s. 323; Skoczylas, Religia ta kultura, s. 62, 1715 r. (dek. Kamień Koszyrski).
Witkowice, w, kr
rzkat (diec. Kraków, arch. Kraków, dek. Oświęcim)
▪ śwgł, dr, s, Michał A, Litak 1996, s. 224.
Witkowice, w, kr
rzkat (diec. Kraków, arch. Kraków, dek. Skała)
▪ śwpom, mr, d, Maria Magdalena, par. Zielonki, Litak 1996, s. 228.
Witkowice, w, san
rzkat (diec. Kraków, arch. Nowy Sącz, dek. Ropczyce)
▪ śwgł, dr, k, Dorota PM, Michał A, Litak 1996, s. 242.
Witkowo, m, gn
rzkat (diec. Gniezno, arch. Gniezno, dek. Gniezno - św. Trójca)
▪ śwgł, dr, s, Mikołaj Bp, Litak 1996, s. 169.
mojż
▪ śwgł, AAGn. CE50, s. 27, 1767 r.; Liczba głów, s. 392, 1765 r.; IJCP. US Commission No. POCE00712.
Witkowo, zob. Witankowo, w, poz
Witków, w, beł
grkat (diec. Chełm, arch. Bełz, dek. Waręż)
▪ śwgł, dr, k, Jerzy M, Kołbuk 1998, s. 311.
Witków, w, woł
grkat (diec. Łuck)
▪ śwgł, dr, d, Jakub Ap, Kołbuk 1998, s. 294.
Witków Nowy (Witków), m, beł
grkat (diec. Chełm, arch. Bełz, dek. Sokal)
▪ śwgł, dr, s, WnPańskie, Kołbuk 1998, s. 307.
rzkat (diec. Chełm, dek. Sokal)
▪ śwpom, Augustianie eremici, zak, Św. Trójca, Litak 1996, s. 491 (Witków).
▪ śwpom, Anna, par. Stanin, Litak 1996, s. 365 (wieś Witków).
mojż
▪ śwgł, AAL. Rep60 A124, s. 77, 1731 r.; Liczba głów, s. 402, 1765 r.; AAL. Rep60 A163, s. 1287, 1776 r. (kahał).
Witków Stary, w, beł
grkat (diec. Chełm, arch. Bełz, dek. Sokal)
▪ śwgł, dr, s, PPańskie, Kołbuk 1998, s. 308.
Witków, zob. Witków Nowy, m, beł
Witoldowy Bród (Bród Witoldowy), w, brac
grkat (diec. Kijów-Wilno, arch. Kijów, dek. Targowica)
▪ śwgł, dr, s, Jan Ew, Kołbuk 1998, s. 99 (Bród Witoldowy).
Witonia, w, łęcz
rzkat (diec. Gniezno, arch. Łęczyca, dek. Kutno)
▪ śwgł, mr, s, Katarzyna PM, Litak 1996, s. 192.
Witoszyńce, w, rus
grkat (diec. Przemyśl, dek. Niżankowice)
▪ śwgł, mr, s, Nicetas Patriarcha, Budzyński, Ludność, II, s. 384; Kołbuk 1998, s. 256.
Witowo, w, brzkuj
rzkat (diec. Włocławek, arch. Włocławek, dek. Radziejów)
▪ śwgł, dr, d, Andrzej Ap, Litak 1996, s. 345.
Witów, m, sier
rzkat (diec. Gniezno, arch. Łęczyca, dek. Tuszyn)
▪ śwgł, Premonstratensi (Norbertanie), mr, d, zak, Małgorzata PM, Marcin Bp, Litak 1996, s. 194.
▪ śwpom, dr, Marcin Bp, par. Witów, Litak 1996, s. 194.
Witów, w, kr
rzkat (diec. Kraków, arch. Kraków, dek. Witów)
▪ śwgł, mr, s, Św. Trójca, Jadwiga Wd, Litak 1996, s. 230.
Witryłów, w, rus
grkat (diec. Przemyśl, dek. Bircza)
▪ śwgł, dr, s, Michał A, Budzyński, Ludność, II, s. 384; Kołbuk 1998, s. 243.
Witulin, w, podl
grkat (diec. Włodzimierz, arch. Brześć, dek. Mielnik)
▪ śwgł, dr, s, Michał A, Kołbuk 1998, s. 317.
Witwica, w, rus
grkat (diec. Lwów, arch. Lwów, dek. Bolechów)
▪ śwgł, dr, s, Jan Ew, Kołbuk 1998, s. 172.
Wizna, m, maz
rzkat (diec. Płock, arch. Pułtusk, dek. Wizna)
▪ śwgł, mr, k, WnNMP, Jan Ch, Litak 1996, s. 276.
▪ śwpom, dr, Marek Ew, par. Wizna, Litak 1996, s. 276.
mojż
▪ śwgł, Liczba głów, s. 405, 1765 r. (parafia czyli przykahałek, do kahału tykocińskiego); Acta Congressus, s. LXXXI (parafia), 1767 r.
Wlewsk, w, che
rzkat (diec. Chełmno, arch. Chełmno, dek. Lidzbark)
▪ śwgł, dr, s, Bartłomiej Ap, Litak 1996, s. 160.
mojż
▪ śwgł, Liczba głów, s. 395 (funkcjonowanie kahału w II połowie XVIII wieku wątpliwe); Acta Congressus, s. LXXIX (kahał), 1767 r.
Władyczyn, zob. Ładyczyn, w, rus
Własznówka, w, woł
grkat (diec. Łuck)
▪ śwgł, dr, s, Jan Ew, Kołbuk 1998, s. 294.
Własczyńce, w, woł
grkat (diec. Łuck)
▪ śwgł, dr, Michał A, Kołbuk 1998, s. 294.
Własczkowce, zob. Ułaszkowce, m, pod
Włocławek, m, brzkuj
rzkat (diec. Włocławek, arch. Włocławek, dek. Brześć Kujawski)
▪ śwgł, mr, kat, WnNMP, Litak 1996, s. 334.
▪ śwgł, mr, d, Jan Ch, Litak 1996, s. 343.
▪ śwpom, dr, d, Wojciech Bp, par. Włocławek, Litak 1996, s. 343.
▪ śwpom, Misjonarze, mr, zak, Witalis M, par. Włocławek, Litak 1996, s. 343.

▪ świpom, dr, kłs, Stanisław Bp, par. Włocławek, Litak 1996, s. 343.
▪ świpom, Reformaci, zak, Wszyscy Św, Litak 1996, s. 528.
Włodne, zob. Hłudno, w, rus
Włodowice, m, kr
rzkat (diec. Kraków, arch. Pilica Pr, dek. Lelów)
▪ świgł, mr, s, Bartłomiej Ap, Litak 1996, s. 245.
▪ świpom, dr, Barbara PM, par. Włodowice, Litak 1996, s. 246.
Włodzimierz, m, woł
grkat (diec. Włodzimierz, arch. Włodzimierz)
▪ świgł, Eliasz Pr, Kołbuk 1998, s. 323.
▪ świgł, NarPańskie, Kołbuk 1998, s. 323.
▪ świgł, Pantaleon M, Kołbuk 1998, s. 323.
▪ świgł, dr, Mikołaj Bp, Kołbuk 1998, s. 323; Skoczylas, Religia ta kultura, s. 54, 1715 r. (dek. Włodzimierz).
▪ świgł, kat, WnNMP, Kołbuk 1998, s. 323; Skoczylas, Religia ta kultura, s. 54, 1715 r. (dek. Włodzimierz).
▪ świgł, dr, Prakseda PM, Kołbuk 1998, s. 323; Skoczylas, Religia ta kultura, s. 54, 1715 r. (dek. Włodzimierz).
▪ świgł, s, Bazyli W, Kołbuk 1998, s. 323; Skoczylas, Religia ta kultura, s. 54, 1715 r. (dek. Włodzimierz).
▪ świpom, Bazylianki, zak, Kołbuk 1998, s. 353.
▪ świpom, Bazylianie, zak, Jozafat Kuncewicz, Kołbuk 1998, s. 350.
rzkat (diec. Łuck, arch. Łuck, dek. Włodzimierz)
▪ świgł, Kapucyni, mr, s, zak, Joachim, Anna, Litak 1996, s. 391.
▪ świpom, Dominikanie, zak, WnNMP, Jacek W, Litak 1996, s. 503.
▪ świpom, Jezuici, zak, RozAp, Litak 1996, s. 512.
▪ świpom, Kapucyni, zak., kap. przyklasztorna, Litak 1996, s. 518.
mojż
▪ świgł, Liczba głów, s. 399, 1765 r.; AJZR. 5.2, s. 91, 1765 r.; IJCP. US Commission No. UA02080101.
Włodzimierzec, m, woł
grkat (diec. Łuck)
▪ świgł, Kołbuk 1998, s. 294.
rzkat (diec. Łuck, arch. Łuck, dek. Dubno)
▪ świgł, dr, s, Józef, Litak 1996, s. 389.
mojż
▪ świgł, Liczba głów, s. 399, 1765 r.; AJZR. 5.2, s. 87, 1765 r.; IJCP. US Commission No. UA17250101.
Włodzimirce, w, rus
grkat (diec. Lwów, arch. Lwów, dek. Żurawno)
▪ świgł, dr, s, Sobór Jana Ch, Kołbuk 1998, s. 201 (Jan Ch); Skoczylas, Oficjalat Lwów, s. 160.
Włosienica, w, kr
rzkat (diec. Kraków, arch. Kraków, dek. Oświęcim)
▪ świpom, s, Wszyscy Św, par. Oświęcim, Litak 1996, s. 225.
Włostowice (Puławy), w, lub
rzkat (diec. Kraków, arch. Lublin, dek. Kazimierz)
▪ świgł, mr, s, Józef W, Litak 1996, s. 234 (obecnie dzielnica Puław).
mojż
▪ świgł, AKMK. AV43, k. 6, 1748 r.; Liczba głów, s. 399, 1765 r.; Muszyńska, Żydzi, s. 120.
Włostów, w, san
rzkat (diec. Kraków, arch. Sandomierz, dek. Połaniec)
▪ świgł, mr, s, Jan Ch, Litak 1996, s. 248.
▪ świpom, Wojciech Bp, par. Włostów, Litak 1996, s. 248.
Włoszakowice, w, poz
rzkat (diec. Poznań, arch. Śrem, dek. Wschowa)
▪ świgł, mr, s, Św. Trójca, Litak 1996, s. 296.
Włoszczowa, m, san
rzkat (diec. Gniezno, arch. Kurzelów, dek. Kurzelów)
▪ świgł, dr, s, NMP, Jakub W Ap, Litak 1996, s. 186.
▪ świpom, Wszyscy Św, par. Włoszczowa, Litak 1996, s. 187.
▪ świpom, mr, ObjNMP, Joachim, Józef OblNMP, par. Włoszczowa, Litak 1996, s. 187.
mojż
▪ świgł, Liczba głów, s. 394, 1765 r.; EJCP. VII, s. 180-183; Muszyńska, Żydzi, s. 79; Włoszczowa (dostęp: http://www.foss.com.pl/pl/wloszczowa.html, 15.09.2004) - przykahałek, istnienie synagogi w XVIII w. wątpliwe.
Włościejewki, w, poz
rzkat (diec. Poznań, arch. Śrem, dek. Nowe Miasto)
▪ świgł, mr, s, Św. Duch, NPNMP, Litak 1996, s. 294.
Włóki, w, in
rzkat (diec. Włocławek, arch. Kruszwica, dek. Fordon)
▪ świgł, dr, d, Maria Magdalena, Litak 1996, s. 334.
Wocławy (Wotzlaff), w, pom
lut
▪ świgł, Rhesa II, s. 114, 1834 r. (pastorzy od II połowy XVI wieku); Klemp, Protestanci, mapa.
Wodniki, w, rus
grkat (diec. Lwów, arch. Halicz, dek. Halicz)
▪ świgł, dr, s, NarPańskie, Kołbuk 1998, s. 205 (NarNMP); Skoczylas, Niedatowanyj rejestr, s. 568; Duh, Pawlyszyn, Spis parafii 1782 r.
Wodniki, w, rus
grkat (diec. Lwów, arch. Lwów, dek. Bóbrka)
▪ świgł, dr, k, Mikołaj Bp, Kołbuk 1998, s. 173 (s); Skoczylas, Oficjalat Lwów, s. 111.
Wodotyje, w, kij
grkat (diec. Kijów-Wilno, arch. Kijów, dek. Chodorków)
▪ świgł, dr, s, Mikołaj Bp, Kołbuk 1998, s. 146; Socjografia, s. 112.
Wodyczka, zob. Wodyczki, w, pod
Wodyczki (Wodyczka), w, pod
grkat (diec. Łuck)
▪ świgł, dr, s, NarNMP, Kołbuk 1998, s. 237 (kam); Kondratiuk, Dżereła z istorii, 1791-1792 r. (dek. Ożohowce).
Wodynie, m, maz
rzkat (diec. Poznań, arch. Warszawa, dek. Latowicz)
▪ świgł, dr, s, Piotr i Paweł AAp, Litak 1996, s. 301.
Wodyturkuł, zob. Wadyturkuł, w, brac
Wodzianiec, zob. Wodzianiki, w, kij
Wodzianiki (Wodzianiec, Wodzianki), w, kij
grkat (diec. Kijów-Wilno, arch. Kijów, dek. Lisianka)
▪ świgł, dr, d, Mikołaj Bp, Kołbuk 1998, s. 138; Socjografia, s. 135 (Wodzianiec, patronat Franciszka Ksawerego Branickiego).
Wodzianki, zob. Wodzianiki, w, kij
Wodzisław, m, kr
rzkat (diec. Kraków, arch. Kraków, dek. Jędrzejów)
▪ świgł, mr, s, Marcin Bp, Małgorzata PM, Litak 1996, s. 220.
mojż
▪ świgł, AKMK. AV31, k. 4, 1747 r.; Spis żydów, s. 415-416, 1765 r. (kahał); Acta Congressus (mapa); IJCP. US Commission No. POCE00284.
Wojakowa, w, kr
rzkat (diec. Kraków, arch. Wojnicz, dek. Lipnica Murowana)
▪ świgł, mr, s, Wszyscy Św, Litak 1996, s. 255.
Wojciechowice, w, san
rzkat (diec. Kraków, arch. Zawichost, dek. Opatów)
▪ świgł, mr, s, Wojciech Bp, Litak 1996, s. 258.

Wojciechowice (Ucichowice), w, rus
grkat (diec. Lwów, arch. Lwów, dek. Bóbrka)
▪ śwgł, dr, s, Sobór Michała A, Kołbuk 1998, s. 173; Skoczylas, Niedatowanyj rejestr, s. 547; Duh, Pawlyszyn, Spis parafii 1782 r. (Michał A); Skoczylas, Oficjalat Lwów, s. 111.
Wojciechów, w, lub
rzkat (diec. Kraków, arch. Lublin, dek. Chodel)
▪ śwpom, dr, s, Wojciech Bp, Piotr i Paweł AAp, Teodor M, par. Bełżyce, Litak 1996, s. 233.
Wojcieszków, m, san
rzkat (diec. Kraków, arch. Lublin, dek. Łuków)
▪ śwgł, dr, s, Św. Trójca, Barbara PM, Litak 1996, s. 235.
Wojcin, zob. Wójcin, w, san
Wojehoszcze, w, woł
grkat (diec. Włodzimierz, arch. Włodzimierz)
▪ śwgł, Mikołaj Bp, Kołbuk 1998, s. 323; Skoczylas, Religia ta kultura, s. 62, 1715 r. (dek. Kamień Koszyrski).
Wojewodczyńce, w, pod
grkat (diec. Lwów, arch. Bar, dek. Mohylów)
▪ śwgł, dr, s, WnPańskie, Kołbuk 1998, s. 237 (kam); Skoczylas, Oficjalat Bar, s. 26.
Wojkowa, w, kr
grkat (diec. Przemyśl, dek. Muszyna)
▪ śwgł, dr, d, Kosma i Damian MM, Kołbuk 1998, s. 255 (jako cerkiew filialna parafii w Powroźniku); Budzyński, Ludność, II, s. 384; APPrz. ABGK 38, s. 3-4, 1743 r. (patronat biskupa krakowskiego).
Wojkowicze (Wujkowicze), w, woł
grkat (diec. Włodzimierz, arch. Włodzimierz)
▪ śwgł, Kołbuk 1998, s. 323; Skoczylas, Religia ta kultura, s. 60, 1715 r. (dek. Łokacze).
Wojków, w, sier
rzkat (diec. Gniezno, arch. Kalisz, dek. Staw)
▪ śwgł, dr, d, Małgorzata PM, Litak 1996, s. 178.
Wojków, zob. Wajków, w, podl
Wojkówka, w, san
rzkat (diec. Kraków, arch. Wojnicz, dek. Jasło)
▪ śwpom, Św. Krzyż, par. Szebnie, Litak 1996, s. 255 (woj. kr).
Wojnarówka, zob. Winarówka, w, kij
Wojnerówka, zob. Winarówka, w, kij
Wojnica, w, woł
grkat (diec. Łuck)
▪ śwgł, dr, s, Św. Trójca, Kołbuk 1998, s. 294.
Wojnicz, m, kr
rzkat (diec. Kraków, arch. Wojnicz, dek. Wojnicz)
▪ śwgł, mr, kol, Wawrzyniec M, Litak 1996, s. 257.
▪ śwpom, dr, kłs, Leonard O, par. Wojnicz, Litak 1996, s. 257.
Wojniłów (Uniłów), m, rus
grkat (diec. Lwów, arch. Halicz, dek. Kałusz)
▪ śwgł, dr, s, NarNMP, Kołbuk 1998, s. 218; Skoczylas, Oficjalat Halicz, s. 21 (cerkiew „Noworyńska").
▪ śwgł, dr, s, Mikołaj Bp, Kołbuk 1998, s. 218; Skoczylas, Oficjalat Halicz, s. 21 (cerkiew miejska).
▪ śwgł, dr, d, NarPańskie, Kołbuk 1998, s. 218; Skoczylas, Oficjalat Halicz, s. 21 (cerkiew przedmiejska).
rzkat (diec. Lwów, arch. Halicz, dek. Żydaczów)
▪ śwgł, s, Św. Trójca, Litak 1996, s. 374.
mojż
▪ śwgł, Liczba głów, s. 397, 1765 r.; Spis Żydów i Karaitów, s. 22, 1765 r.; IJCP. US Commission No. UA08190101.
Wojnołówka, zob. Winarówka, w, kij
Wojnówka, w, pł
rzkat (diec. Płock, arch. Płock, dek. Mława)
▪ śwpom, dr, s, Anna, par. Mława, Litak 1996, s. 266.
Wojsławice, m, rus
grkat (diec. Chełm, arch. Chełm, dek. Chełm)
▪ śwgł, dr, s, Prakseda PM, Kołbuk 1998, s. 298.
▪ śwgł, dr, s, Eliasz Pr, Kołbuk 1998, s. 298.
▪ śwgł, NMP, Kołbuk 1998, s. 298.
▪ śwgł, dr, s, Onufry P, Kołbuk 1998, s. 298.
rzkat (diec. Chełm, dek. Krasnystaw)
▪ śwgł, mr, Michał A, Litak 1996, s. 363.
mojż
▪ śwgł, AAL. Rep60 A161, k. 448v, 1761 r.; IJCP. AS 203; Wojsławice (dostęp: http://www.sztetl.org.pl, 10.05.2010).
Wojsławice, w, beł
grkat (diec. Chełm, arch. Bełz, dek. Waręż)
▪ śwgł, dr, s, Michał A, Kołbuk 1998, s. 311.
Wojtal (Odry), w, pom
mojż
▪ śwgł, Liczba głów, s. 395, 1765 r. (funkcjonowanie kahału w II połowie XVIII wieku wątpliwe); Acta Congressus, s. LXXIX (kahał), 1767 r.
Wojtkowa, w, rus
grkat (diec. Przemyśl, dek. Dobromil)
▪ śwgł, dr, s, NarNMP, Budzyński, Ludność, II, s. 385; Kołbuk 1998, s. 244.
Wojtkowa, zob. Wojtkowce, w, pod
Wojtkowce (Wojtkowa), w, pod
grkat (diec. Lwów, arch. Kamieniec Podolski, dek. Kamieniec Podolski)
▪ śwgł, dr, s, PKrzyża Św, Kołbuk 1998, s. 237 (kam); Skoczylas, Oficjalat Kamieniec Podolski, s. 73.
Wojtowce, zob. Wójtowce, w, kij
Wojtówka, k. Bracławia, zob. Wójtówka, w, brac
Wojtówka, k. Humania, zob. Wójtówka, w, brac
Wojtówka, k. Olhopola, zob. Wójtówka, w, brac
Wojutycze, w, rus
grkat (diec. Przemyśl, dek. Stara Sól)
▪ śwgł, dr, s, NarNMP, Budzyński, Ludność, II, s. 385; Kołbuk 1998, s. 265.
rzkat (diec. Przemyśl, arch. Przemyśl, dek. Sambor)
▪ śwgł, mr, s, Katarzyna PM, Litak 1996, s. 405.
Wojutyn, w, woł
grkat (diec. Włodzimierz, arch. Włodzimierz)
▪ śwgł, Kołbuk 1998, s. 323; Skoczylas, Religia ta kultura, s. 65, 1715 r. (dek. Torczyn).
Wola, w, in
rzkat (diec. Płock, arch. Dobrzyń, dek. Lipno)
▪ śwgł, dr, s, Anna, Litak 1996, s. 262.
Wola, w, maz
rzkat (diec. Poznań, arch. Warszawa, dek. Piaseczno)
▪ śwgł, mr, d, Wawrzyniec M, Litak 1996, s. 303.
Wola Arłamowska, zob. Arłamowska Wola, w, rus
Wola Baraniecka, w, rus
grkat (diec. Przemyśl, dek. Sambor)
▪ śwgł, dr, s, Ścięcie Głowy Jana Ch, Budzyński, Ludność, II, s. 385; Kołbuk 1998, s. 261.
Wola Błażowska, w, rus
grkat (diec. Przemyśl, dek. Sambor)
▪ śwgł, dr, s, Mikołaj Bp, Budzyński, Ludność, II, s. 386; Kołbuk 1998, s. 261.
Wola Bolestraszycka, zob. Bolestraszyce, w, rus

Wola Cieklińska, w, kr
grkat (diec. Przemyśl, dek. Biecz)
▪ śwgł, dr, s, Demetriusz M, Kołbuk 1998, s. 386; Budzyński, Ludność, II, s. 386.
Wola Dobrostańska, w, rus
grkat (diec. Przemyśl, dek. Gródek Jagielloński)
▪ śwgł, dr, k, WnNMP, Budzyński, Ludność, II, s. 386; Kołbuk 1998, s. 248.
Wola Dołhołucka, w, rus
grkat (diec. Przemyśl, dek. Stryj)
▪ śwgł, dr, s, Mikołaj Bp, Budzyński, Ludność, II, s. 386; Kołbuk 1998, s. 268.
Wola Droszewska, w, kal
rzkat (diec. Gniezno, arch. Kalisz, dek. Staw)
▪ śwpom, par. Godziesze Wielkie, Litak 1996, s. 179.
Wola Gnojnicka, w, rus
grkat (diec. Przemyśl, dek. Jaworów)
▪ śwgł, dr, s, Jan Ch, Budzyński, Ludność, II, s. 386; Kołbuk 1998, s. 250.
Wola Grzymalina, w, sier
rzkat (diec. Gniezno, arch. Uniejów, dek. Radomsko)
▪ śwgł, dr, s, Jan Ch, Litak 1996, s. 200.
Wola Gułowska, w, san
rzkat (diec. Kraków, arch. Lublin, dek. Łuków)
▪ śwpom, Karmelici trzewiczkowi, zak, NawNMP, Litak 1996, s. 520.
Wola Jakubowa, w, rus
grkat (diec. Przemyśl, dek. Mokrzany)
▪ śwgł, dr, k, Kosma i Damian MM, Budzyński, Ludność, II, s. 387; Kołbuk 1998, s. 253.
Wola Jasienicka, w, rus
rzkat (diec. Przemyśl, arch. Brzozów, dek. Brzozów)
▪ śwpom, dr, Piotr Ap, par. Jasienica, Litak 1996, s. 395.
Wola Jaśliska, zob. Wola Niżna, w, rus
Wola Koblańska, w, rus
grkat (diec. Przemyśl, dek. Stary Sambor)
▪ śwgł, dr, d, Sobór NMP, Budzyński, Ludność, II, s. 387; Kołbuk 1998, s. 266.
Wola Korzeniecka, w, rus
grkat (diec. Przemyśl, dek. Bircza)
▪ śwgł, dr, s, Sawa Bp, Budzyński, Ludność, II, s. 388; Kołbuk 1998, s. 243.
Wola Koszutska, w, kal
rzkat (diec. Gniezno, arch. Gniezno, dek. Słupca)
▪ śwpom, dr, d, Michał A, Maria Magdalena, par. Kowalewo, Litak 1996, s. 173.
Wola Krzywiecka (Krzywiecka Wola), w, rus
grkat (diec. Przemyśl, dek. Pruchnik)
▪ śwgł, dr, s, WnNMP, Budzyński, Ludność, II, s. 388; Kołbuk 1998, s. 258.
Wola Łaszkowska (Wola Tłumakowa), w, kal
brcz
▪ śwgł, Merczyng, Zbory, s. 166; Kriegseisen, Ewangelicy, s. 84-85 - bracia czescy.
Wola Małnowska, zob. Małnowska Wola, w, rus
Wola Michowa (Wola Smolnicka), w, rus
grkat (diec. Przemyśl, dek. Krosno)
▪ śwgł, dr, s, Mikołaj Bp, Budzyński, Ludność, II, s. 389; Kołbuk 1998, s. 251.
Wola Mokra, zob. Mokra Wola, w, woł
Wola Niżna (Wola Jaśliska), w, rus
grkat (diec. Przemyśl, dek. Jaśliska)
▪ śwgł, dr, d, Mikołaj Bp, Budzyński, Ludność, II, s. 389; Kołbuk 1998, s. 249.
Wola Oleszycka (Stare Oleszyce), w, beł
grkat (diec. Przemyśl, dek. Oleszyce)
▪ śwgł, dr, s, OpNMP, Budzyński, Ludność, II, s. 389; Kołbuk 1998, s. 257 (niekiedy jako przysiółek Starych Oleszyc).
Wola Piotrowa, w, rus
grkat (diec. Przemyśl, dek. Sanok)
▪ śwgł, dr, s, Michał A, Budzyński, Ludność, II, s. 390; Kołbuk 1998, s. 262.
Wola Radziszowska, w, kr
rzkat (diec. Kraków, arch. Kraków, dek. Skawina)
▪ śwgł, dr, d, NarNMP, Litak 1996, s. 228.
Wola Rafałowska, w, rus
rzkat (diec. Przemyśl, arch. Jarosław, dek. Rzeszów)
▪ śwgł, dr, s, Św. Krzyż, Św. Trójca, WnNMP, Jan Ch, Jan Ew, Anna, Mikołaj Bp, Wszyscy Św, Litak 1996, s. 401.
Wola Roźwienicka, zob. Wola Roźwieniecka, w, rus
Wola Roźwieniecka (Wola Roźwienicka), w, rus
grkat (diec. Przemyśl, dek. Pruchnik)
▪ śwgł, s, Jan Ch, Budzyński, Ludność, II, s. 390; Kołbuk 1998, s. 258.
Wola Sękowa, w, rus
grkat (diec. Przemyśl, dek. Sanok)
▪ śwgł, dr, s, Michał A, Budzyński, Ludność, II, s. 391; Kołbuk 1998, s. 262.
Wola Smolnicka, zob. Wola Michowa, w, rus
Wola Sokołowa, zob. Sokołowa Wola, w, rus
Wola Szarwark, zob. Szarwark, w, san
Wola Św. Doroty, zob. Wolanów, m, san
Wola Tłumakowa, zob. Wola Łaszkowska, w, kal
Wola Wereszczyńska (Wereszczyńska Wola), w, rus
grkat (diec. Chełm, arch. Chełm, dek. Lublin)
▪ śwgł, dr, s, Prakseda PM, Kołbuk 1998, s. 301.
Wola Wiązowa, zob. Wola Więzowa, w, sier
Wola Wielka, w, beł
grkat (diec. Chełm, arch. Bełz, dek. Tomaszów)
▪ śwgł, dr, s, OpNMP, Kołbuk 1998, s. 310.
Wola Wielka (Trościaniec), w, rus
grkat (diec. Lwów, arch. Lwów, dek. Rozdół)
▪ śwgł, dr, s, OpNMP, Kołbuk 1998, s. 189; Duh, Pawlyszyn, Spis parafii 1782 r. (dek. Horożanna); Budzyński, Kresy, I, s. 315; Skoczylas, Oficjalat Lwów, s. 142 (pomija tę cerkiew).
Wola Więzowa (Wola Wiązowa), w, sier
rzkat (diec. Gniezno, arch. Uniejów, dek. Szadek)
▪ śwpom, dr, Roch W, par. Rusiec, Litak 1996, s. 202 (Wola Wiązowa).
Wola Wysocka, w, rus
grkat (diec. Lwów, arch. Lwów, dek. Żółkiew)
▪ śwgł, dr, s, Sobór Michała A, Kołbuk 1998, s. 200 (Michał A); Skoczylas, Oficjalat Lwów, s. 157.
Wola Wyżna, w, rus
grkat (diec. Przemyśl, dek. Jaśliska)
▪ śwgł, dr, d, Mikołaj Bp, Budzyński, Ludność, II, s. 391; Kołbuk 1998, s. 249.
Wola Zaderewacka, w, rus
grkat (diec. Lwów, arch. Lwów, dek. Bolechów)
▪ śwgł, dr, s, Sobór Michała A, Kołbuk 1998, s. 172 (k); Skoczylas, Niedatowanyj rejestr, s. 572; Duh, Pawlyszyn, Spis parafii 1782 r. (Michał A); Skoczylas, Oficjalat Lwów, s. 115.

Wola Zaleska, zob. Zaleska Wola, w, rus
Wola Zarczycka (Wola Żarczycka), w, rus
rzkat (diec. Przemyśl, arch. Jarosław, dek. Leżajsk)
▪ śwgł, dr, k, PPańskie, Budzyński, Ludność, II, s. 392; Litak 1996, s. 400.
Wola Żarczycka, zob. Wola Zarczycka, w, rus
Wola Żółtaniecka (Żółtaniecka Wola), w, rus
grkat (diec. Lwów, arch. Lwów, dek. Kamionka Strumiłowa)
▪ śwgł, dr, s, Michał A, Kołbuk 1998, s. 181.
Wola, zob. Wólka Orchowska, w, gn
Wolanów (Wola Św. Doroty), m, san
rzkat (diec. Kraków, arch. Kielce Dz, dek. Radom)
▪ śwgł, dr, s, Jan Ew, Dorota PM, Litak 1996, s. 212 (wieś).
Wolbórz, m, sier
rzkat (diec. Włocławek, arch. Włocławek, dek. Wolbórz)
▪ śwgł, mr, kol, Mikołaj Bp, Litak 1996, s. 346.
▪ śwpom, dr, Św. Krzyż, par. Wolbórz, Litak 1996, s. 346.
▪ śwpom, dr, Roch W, par. Wolbórz, Litak 1996, s. 346.
▪ śwpom, dr, Leonard O, par. Wolbórz, Litak 1996, s. 346.
▪ śwpom, Św. Duch, par. Wolbórz, Litak 1996, s. 346.
▪ śwpom, dr, Anna, par. Wolbórz, Litak 1996, s. 346.
▪ śwpom, Św. Trójca, par. Wolbórz, Litak 1996, s. 346.
Wolbrom, m, kr
rzkat (diec. Kraków, arch. Pilica, dek. Wolbrom)
▪ śwgł, Kanonicy regularni laterańscy, mr, d, zak, Katarzyna PM, Litak 1996, s. 243.
▪ śwpom, dr, mk, kłs, NPNMP, par. Wolbrom, Litak 1996, s. 244.
mojż
▪ śwgł, AKMK. AV32, s. 109, 1747 r. (cmentarz i prywatny dom modlitwy); Spis żydów, s. 416, 1765 r. (kahał); Liczba głów, s. 393, 1765 r.
Wolfsdorf, zob. Wilczkowo, w, war
Wolica, w, pod
grkat (diec. Lwów, arch. Kamieniec Podolski, dek. Czarny Ostrów)
▪ śwgł, dr, s, Michał A, Skoczylas, Oficjalat Kamieniec Podolski, s. 46.
Wolica, w, rus
grkat (diec. Przemyśl, dek. Sanok)
▪ śwgł, dr, s, Piotr i Paweł AAp, Budzyński, Ludność, II, s. 392; Kołbuk 1998, s. 262.
Wolica, w, rus
grkat (diec. Lwów, arch. Kamieniec Podolski, dek. Satanów)
▪ śwgł, dr, s, NPNMP, Kołbuk 1998, s. 180 (lw, dek. Janów). Budzyński, Struktura, s. 139 (dek. Trembowla); Skoczylas, Oficjalat Kamieniec Podolski, s. 83.
Wolica, w, rus
grkat (diec. Lwów, arch. Brzeżany, dek. Zarwanica)
▪ śwgł, dr, s, Przeniesienie Relikwii Mikołaja Bpa, Kołbuk 1998, s. 196 (Mikołaj Bp); Duh, Pawlyszyn, Spis parafii 1782 r. (Kosma i Damian MM); Skoczylas, Oficjalat Brzeżany, s. 97.
Wolica, w, rus
grkat (diec. Przemyśl, dek. Stara Sól)
▪ śwgł, dr, k, OfNMP, Budzyński, Ludność, II, s. 392; Kołbuk 1998, s. 265.
Wolica, w, san
rzkat (diec. Kraków, arch. Wiślica Pr, dek. Sokolina)
▪ śwgł, dr, s, Wszyscy Św, Imię NMP, Litak 1996, s. 252.
Wolica, w, woł
grkat (diec. Łuck)
▪ śwgł, dr, Michał A, Kołbuk 1998, s. 294.
Wolica (Dunajów), w, rus
grkat (diec. Lwów, arch. Brzeżany, dek. Dunajów)
▪ śwgł, dr, d, Prakseda PM, Skoczylas, Oficjalat Brzeżany, s. 68.
Wolica (Wolica Trembowelska), w, rus
grkat (diec. Lwów, arch. Brzeżany, dek. Trembowla)
▪ śwgł, dr, k, Św. Krzyż, Kołbuk 1998, s. 194 (PKrzyża Św); Skoczylas, Oficjalat Brzeżany, s. 93.
Wolica (Wolica Zabucka), w, rus
grkat (diec. Lwów, arch. Lwów, dek. Żydaczów)
▪ śwgł, dr, s, Sobór Michała A, Kołbuk 1998, s. 202 (Michał A); Skoczylas, Oficjalat Lwów, s. 163.
Wolica Baryłowa, w, beł
grkat (diec. Chełm, arch. Bełz, dek. Strzemilcze)
▪ śwgł, dr, s, Mikołaj Bp, Kołbuk 1998, s. 308.
Wolica Dubiska, w, woł
grkat (diec. Łuck)
▪ śwgł, dr, s, Jan Ew, Kołbuk 1998, s. 294.
Wolica Jodko, w, woł
grkat (diec. Łuck)
▪ śwgł, dr, s, PKrzyża Św, Kołbuk 1998, s. 294.
Wolica Kierekieszyna, w, woł
grkat (diec. Łuck)
▪ śwgł, dr, s, OpNMP, Kołbuk 1998, s. 294; Kondratiuk, Dżereła z istorii, 1791-1792 r. (dek. Krasiłów).
Wolica Komarowa, w, beł
grkat (diec. Chełm, arch. Bełz, dek. Tartaków)
▪ śwgł, dr, s, PPańskie, Kołbuk 1998, s. 309.
Wolica Polowa, w, woł
grkat (diec. Łuck)
▪ śwgł, dr, Demetriusz M, Kołbuk 1998, s. 294.
Wolica Trembowelska, zob. Wolica, w, rus
Wolica Wąsowicza, w, woł
grkat (diec. Łuck)
▪ śwgł, dr, s, PKrzyża Św, Kołbuk 1998, s. 294.
Wolica Wielka (Wolica), w, kij
grkat (diec. Kijów-Wilno, arch. Kijów, dek. Lubar)
▪ śwgł, dr, s, Mikołaj Bp, Kołbuk 1998, s. 146 (woł); Socjografia, s. 137 (Wolica); Jabłonowski, Ziemie ruskie, nr 6 (woł); Krykun, Mapa województwa kijowskiego.
Wolica Zabucka, zob. Wolica, w, rus
Wolica Zarubiniecka (Wolina), w, kij
grkat (diec. Kijów-Wilno, arch. Kijów, dek. Chodorków)
▪ śwgł, dr, s, Michał A, Kołbuk 1998, s. 147; Socjografia, s. 112 (Wolina).
Wolica, zob. Wolica Wielka, w, kij
Wolina, zob. Wolica Zarubiniecka, w, kij
Wollstein, zob. Wolsztyn, m, poz
Wolnicze, zob. Wełnicze, w, woł
Wolszka (Wułszka), w, kij
grkat (diec. Kijów-Wilno, arch. Kijów, dek. Chwastów)
▪ śwgł, dr, s, Mikołaj Bp, Kołbuk 1998, s. 147; Socjografia, s. 126.
Wolsztyn (Wollstein), m, poz
rzkat (diec. Poznań, arch. Pszczew, dek. Grodzisk)
▪ śwgł, mr, s, WnNMP, Piotr i Paweł AAp, Litak 1996, s. 287.
▪ śwpom, mk, kłs, Św. Duch, par. Wolsztyn, Litak 1996, s. 287.
lut
▪ śwgł, AAP. AV34, k. 114, 1777 r. (dysydenci, „ecclesia", „ministrum"); Werner, Geschichte der evangelischen Parochien, s. 415-420; Merczyng, Zbory, s. 166-167.
mojż
▪ śwgł, Liczba głów, s. 391, 1765 r.; AAP. AV34, k. 114v, 1777 r. („proseucha").

Woltersdorf, zob. Kiełpin, w, pom
Wołcniów, w, rus
grkat (diec. Lwów, arch. Lwów, dek. Rozdół)
▪ śwgł, dr, s, NarNMP, Kołbuk 1998, s. 189.
Wołcza Dolna, w, rus
grkat (diec. Przemyśl, dek. Stara Sól)
▪ śwgł, dr, s, NarPańskie, Budzyński, Ludność, II, s. 393; Kołbuk 1998, s. 265.
Wołcze (Wołcze Dolne, Wołcze Górne), w, rus
grkat (diec. Przemyśl, dek. Żukotyn)
▪ śwgł, dr, k, OfNMP, Budzyński, Ludność, II, s. 393; Kołbuk 1998, s. 271 (Wołcze Dolne).
▪ śwgł, dr, k, NarNMP, Budzyński, Ludność, II, s. 393; Kołbuk 1998, s. 271 (Wołcze Górne).
Wołcze Dolne, zob. Wołcze, w, rus
Wołcze Górne, zob. Wołcze, w, rus
Wołczek, w, brac
grkat (diec. Kijów-Wilno, arch. Kijów, dek. Berszada)
▪ śwgł, dr, s, Michał A, Kołbuk 1998, s. 147; Socjografia, s. 21.
Wołczek Niemirowski, w, brac
grkat (diec. Kijów-Wilno, arch. Kijów, dek. Niemirów)
▪ śwgł, dr, s, PPańskie, Kołbuk 1998, s. 147; Socjografia, s. 63.
Wołczkowce, w, rus
grkat (diec. Lwów, arch. Lwów, dek. Złoczów)
▪ śwgł, dr, s, Demetriusz M, Kołbuk 1998, s. 198.
Wołczkowce, w, rus
grkat (diec. Lwów, arch. Halicz, dek. Zabłotów)
▪ śwgł, dr, s, WnPańskie, Kołbuk 1998, s. 218.
▪ śwgł, dr, s, WnNMP, Kołbuk 1998, s. 218.
Wołczkowce, w, woł
grkat (diec. Łuck)
▪ śwgł, dr, s, ZmPańskie, Kołbuk 1998, s. 294; Kondratiuk, Dżereła z istorii, 1791-1792 r. (dek. Ożohowce).
Wołczkowy Przewóz, zob. Wilczy Przewóz, w, rus
Wołczków, m, kij
grkat (diec. Kijów-Wilno, arch. Kijów, dek. Dymir)
▪ śwgł, dr, s, NarNMP, Kołbuk 1998, s. 147; Socjografia, s. 122.
Wołczków, w, kij
grkat (diec. Kijów-Wilno, arch. Kijów, dek. Czarnobyl)
▪ śwpom, dr, Michał A, par. Orewicze, Kołbuk 1998, s. 151.
Wołczuchy, w, rus
grkat (diec. Przemyśl, dek. Gródek Jagielloński)
▪ śwgł, dr, s, Jerzy M, Budzyński, Ludność, II, s. 393; Kołbuk 1998, s. 248.
Wołczyniec, w, rus
grkat (diec. Lwów, arch. Halicz, dek. Stanisławów)
▪ śwgł, dr, s, Michał A, Kołbuk 1998, s. 214.
▪ śwgł, OpNMP, Kołbuk 1998, s. 214; Skoczylas, Oficjalat Halicz, s. 43 (pomija tę cerkiew); Budzyński, Kresy, I, s. 340.
Wołczyniec (Wołczyńce), w, kij
grkat (diec. Kijów-Wilno, arch. Kijów, dek. Berdyczów)
▪ śwgł, dr, s, Jan Ew, Kołbuk 1998, s. 147; Socjografia, s. 102.
Wołczyńce, zob. Wołczyniec, w, kij
Wołczyszczowice, w, rus
grkat (diec. Przemyśl, dek. Sądowa Wisznia)
▪ śwgł, dr, s, Eliasz Pr, Budzyński, Ludność, II, s. 393; Kołbuk 1998, s. 263.
Wołkowce (Wołkowce, k. Borszczowa), w, pod
grkat (diec. Lwów, arch. Kamieniec Podolski, dek. Kamieniec Podolski)
▪ śwgł, dr, k, Mikołaj Bp, Kołbuk 1998, s. 237 (kam, s); Skoczylas, Oficjalat Kamieniec Podolski, s. 73.
Wołkowce (Wołkowce, k. Dźwinogrodu), w, pod
grkat (diec. Lwów, arch. Kamieniec Podolski, dek. Skała)
▪ śwgł, dr, s, Michał A, Kołbuk 1998, s. 237 (kam); Skoczylas, Oficjalat Kamieniec Podolski, s. 89.
Wołkowce (Wołkowce, k. Sławuty), w, woł
grkat (diec. Łuck)
▪ śwgł, dr, s, Demetriusz M, Kołbuk 1998, s. 294; Kondratiuk, Dżereła z istorii, 1791-1792 r. (dek. Zasław).
Wołkowce (Wołkowce, k. Szumska), w, woł
grkat (diec. Łuck)
▪ śwgł, dr, s, OpNMP, Kołbuk 1998, s. 294.
Wołkowce Niżne, zob. Wołkowce Niższe, w, pod
Wołkowce Niższe (Wołkowce Niżne, Wołkowce Stare), w, pod
grkat (diec. Lwów, arch. Kamieniec Podolski, dek. Czarny Ostrów)
▪ śwgł, dr, s, NarNMP, Kołbuk 1998, s. 237 (kam); Skoczylas, Oficjalat Kamieniec Podolski, s. 47.
Wołkowce Nowe, zob. Wołkowce Wyższe, w, pod
Wołkowce Stare, zob. Wołkowce Niższe, w, pod
Wołkowce Wyżne, zob. Wołkowce Wyższe, w, pod
Wołkowce Wyższe (Wołkowce Wyżne, Wołkowce Nowe), w, pod
grkat (diec. Lwów, arch. Kamieniec Podolski, dek. Czarny Ostrów)
▪ śwgł, dr, s, Michał A, Kołbuk 1998, s. 237 (kam); Skoczylas, Oficjalat Kamieniec Podolski, s. 46.
Wołkowce, k. Borszczowa, zob. Wołkowce, w, pod
Wołkowce, k. Dźwinogrodu, zob. Wołkowce, w, pod
Wołkowce, k. Sławuty, zob. Wołkowce, w, woł
Wołkowce, k. Szumska, zob. Wołkowce, w, woł
Wołkowińce, w, pod
grkat (diec. Lwów, arch. Bar, dek. Bar)
▪ śwgł, dr, k, Św. Trójca, Kołbuk 1998, s. 237 (m, kam); Skoczylas, Oficjalat Bar, s. 10.
Wołkowyja, w, rus
grkat (diec. Przemyśl, dek. Baligród)
▪ śwgł, dr, s, Prakseda PM, Budzyński, Ludność, II, s. 393; Kołbuk 1998, s. 241.
rzkat (diec. Przemyśl, arch. Brzozów, dek. Sanok)
▪ śwgł, dr, s, PKrzyża Św, Litak 1996, s. 398.
Wołkowyje, w, woł
grkat (diec. Łuck)
▪ śwgł, dr, PKrzyża Św, Kołbuk 1998, s. 294.
Wołków, w, rus
grkat (diec. Lwów, arch. Lwów, dek. Lwów)
▪ śwgł, dr, d, OfNMP, Budzyński, Struktura, s. 137 (OpNMP); Kołbuk 1998, s. 192 (dek. Szczerzec); Skoczylas, Niedatowanyj rejestr, s. 544; Duh, Pawlyszyn, Spis parafii 1782 r.; Skoczylas, Oficjalat Lwów, s. 137.
rzkat (diec. Lwów, arch. Lwów, dek. Lwów)
▪ śwgł, dr, d, Stanisław Bp, Litak 1996, s. 377.
Wołków, w, rus
grkat (diec. Lwów, arch. Lwów, dek. Gołogóry)
▪ śwgł, dr, s, Sobór Jana Ch, Kołbuk 1998, s. 179 (Jan Ch); Skoczylas, Oficjalat Lwów, s. 126.
Wołnianka Wielka (Wełnianka, Wownianka, Wornianka Wielka), w, kij
grkat (diec. Kijów-Wilno, arch. Kijów, dek. Białacerkiew)
▪ śwgł, dr, s, Św. Trójca, Kołbuk 1998, s. 147; Socjografia, s. 104 (Wełnianka).
Wołoczyska, m, woł
grkat (diec. Łuck)
▪ śwgł, dr, s, OpNMP, Kołbuk 1998, s. 294; Kondratiuk, Dżereła z istorii, 1791-1792 r. (dek. Ożohowce).

rzkat (diec. Łuck, arch. Łuck, dek. Zbaraż)
▪ śwgł, mr, s, Św. Trójca, Litak 1996, s. 393.
mojż
▪ śwgł, Liczba głów, s. 400, 1765 r.; AJZR. 5.2, s. 104, 1765 r.
Wołodarka, m, kij
grkat (diec. Kijów-Wilno, arch. Kijów, dek. Wołodarka)
▪ śwgł, dr, s, NarPańskie, Kołbuk 1998, s. 147; Socjografia, s. 158.
▪ śwgł, dr, s, Jerzy M, Kołbuk 1998, s. 147; Socjografia, s. 158.
▪ śwgł, dr, s, PKrzyża Św, Kołbuk 1998, s. 147; Socjografia, s. 158.
rzkat (diec. Kijów, dek. Chwastów)
▪ śwpom, Jezuici, dr, zak, Michał A, Litak 2006, s. 411; Chachaj, Rozwój sieci świątyń katolickich, s. 42-43.
mojż
▪ śwgł, Liczba głów, s. 403, 1765 r. (kahał); AJZR. 5.2, s. 11, 1765 r.; Acta Congressus (mapa); IJCP. US Commission No. UA09260101.
Wołodyjowce, w, pod
grkat (diec. Lwów, arch. Bar, dek. Kopajgród)
▪ śwgł, dr, s, Jan Ew, Kołbuk 1998, s. 237 (kam); Skoczylas, Oficjalat Bar, s. 13.
Wołodyjowce, zob. Wołodyjówka, w, brac
Wołodyjówka (Wołodyjowce), w, brac
grkat (diec. Kijów-Wilno, arch. Kijów, dek. Jaruga)
▪ śwgł, dr, s, NMP, Kołbuk 1998, s. 147; Socjografia, s. 48; SGKP. XIII, s. 888.
Wołodynka, zob. Waladynka, w, brac
Wołodź, w, rus
grkat (diec. Przemyśl, dek. Bircza)
▪ śwgł, dr, s, PKrzyża Św, Budzyński, Ludność, II, s. 393; Kołbuk 1998, s. 243.
Wołosate, w, rus
grkat (diec. Przemyśl, dek. Żukotyn)
▪ śwgł, dr, s, Demetriusz M, Budzyński, Ludność, II, s. 393; Kołbuk 1998, s. 271.
Wołosianka, w, rus
grkat (diec. Przemyśl, dek. Skole)
▪ śwgł, dr, s, Michał A, Budzyński, Ludność, II, s. 394; Kołbuk 1998, s. 264.
Wołosianka Mała, w, rus
grkat (diec. Przemyśl, dek. Stary Sambor)
▪ śwgł, dr, k, Michał A, Budzyński, Ludność, II, s. 394; Kołbuk 1998, s. 266.
Wołosianka Wielka, w, rus
grkat (diec. Przemyśl, dek. Stary Sambor)
▪ śwgł, dr, k, Mikołaj Bp, Budzyński, Ludność, II, s. 394; Kołbuk 1998, s. 266.
Wołoska Wieś, w, rus
grkat (diec. Lwów, arch. Lwów, dek. Bolechów)
▪ śwgł, dr, s, Prakseda PM, Kołbuk 1998, s. 172; w latach 1758-1765 potraktowana jako podmiejska należąca do Bolechowa (Struktura, s. 134); Skoczylas, Oficjalat Lwów, s. 115.
Wołoska Wola (Wołoskowola), w, rus
grkat (diec. Chełm, arch. Chełm, dek. Lublin)
▪ śwgł, dr, s, Michał A, Kołbuk 1998, s. 301.
Wołoskie, w, woł
grkat (diec. Łuck)
▪ śwgł, dr, s, Jan Ew, Kołbuk 1998, s. 295.
Wołoskie Karaczyńce, zob. Karyczyńce Wołoskie, w, pod
Wołoskowce, w, woł
grkat (diec. Łuck)
▪ śwgł, dr, d, OpNMP, Kołbuk 1998, s. 295; Kondratiuk, Dżereła z istorii, 1791-1792 r. (dek. Hoszcza).
Wołoskowola, zob. Wołoska Wola, w, rus
Wołosowce, w, pod
grkat (diec. Lwów, arch. Bar, dek. Pilawa)
▪ śwgł, dr, s, OpNMP, Kołbuk 1998, s. 237 (kam); Skoczylas, Oficjalat Bar, s. 29.
Wołosów, w, rus
grkat (diec. Lwów, arch. Halicz, dek. Stanisławów)
▪ śwgł, dr, d, OpNMP, Kołbuk 1998, s. 214 (s); Skoczylas, Oficjalat Halicz, s. 43.
Wołosów (Wołosówka), w, kij
grkat (diec. Kijów-Wilno, arch. Kijów, dek. Chodorków)
▪ śwgł, dr, s, Michał A, Kołbuk 1998, s. 147; Socjografia, s. 112 (Wołosówka).
Wołosówka, w, kij
grkat (diec. Kijów-Wilno, arch. Kijów, dek. Cudnów)
▪ śwgł, dr, s, Prakseda PM, Kołbuk 1998, s. 147; Socjografia, s. 115; Wizytacje generalne, s. 357.
Wołosówka, w, rus
grkat (diec. Lwów, arch. Brzeżany, dek. Zborów)
▪ śwgł, dr, s, Michał A, Kołbuk 1998, s. 198.
Wołosówka, zob. Wołosów, w, kij
Wołostków, w, rus
grkat (diec. Przemyśl, dek. Sądowa Wisznia)
▪ śwgł, dr, s, Ścięgie Głowy Jana Ch, Kołbuk 1998, s. 263; Alphabetical Index of Main Churches, Filial Churches and Localities taken from „Historical shematism of the eparchy of Peremyshl including the apostolic administration of Lemkivshchyna (1828-1939)" by Dmytro Blazhejovskyj, Lviv 1996 (dostęp: http://www.lemko.org/religion/shematism/shindex.html, 4.09.2003).
Wołoszcza, w, rus
grkat (diec. Przemyśl, dek. Mokrzany)
▪ śwgł, dr, s, Jan Ch, Budzyński, Ludność, II, s. 394; Kołbuk 1998, s. 253.
rzkat (diec. Lwów, arch. Żółkiew, dek. Gródek Jagielloński)
▪ śwgł, dr, s, Św. Krzyż, Litak 1996, s. 379 (miasto).
mojż
▪ śwpom, dr, AALw. AV4, k. 10, 1763 r. (schola iudeorum).
Wołoszczyzna, w, rus
grkat (diec. Lwów, arch. Lwów, dek. Bóbrka)
▪ śwgł, dr, s, WnPańskie, Kołbuk 1998, s. 173.
Wołoszczyzna, w, rus
grkat (diec. Lwów, arch. Brzeżany, dek. Zarwanica)
▪ śwgł, dr, s, Prakseda PM, Budzyński, Ludność, II, s. 139: u Kołbuka są to trzy odrębne cerkwie pod tym samym wezwaniem (Kołbuk 1998, s. 174 [dek. Brzeżany], 182 [dek. Kozłów], 196 [dek. Zawałów]; Skoczylas, Oficjalat Brzeżany, s. 97.
Wołoszczyzna, zob. Podhajce, m, rus
Wołoszki, w, woł
grkat (diec. Włodzimierz, arch. Włodzimierz)
▪ śwgł, dr, s, Mikołaj Bp, Kołbuk 1998, s. 323; Skoczylas, Religia ta kultura, s. 58, 1715 r. (dek. Kowel).
Wołoszynowa, w, rus
grkat (diec. Przemyśl, dek. Stary Sambor)
▪ śwgł, dr, d, Michał A, Budzyński, Ludność, II, s. 394; Kołbuk 1998, s. 266.
Wołowa (Waława), w, brac
grkat (diec. Kijów-Wilno, arch. Kijów, dek. Czeczelnik)
▪ śwgł, s, Michał A, Socjografia, s. 30; SGKP. XIII, s. 906-907 (wezwanie z 1867 r.).

Wołowe (Monasterek Podhorodyski, Podhorodyski Monasterek), w, rus
grkat (diec. Lwów, arch. Lwów, dek. Bóbrka)
▪ śwgł, dr, d, PPańskie, Kołbuk 1998, s. 173; Skoczylas, Niedatowanyj rejestr, s. 547 (OpNMP); Skoczylas, Oficjalat Lwów, s. 109.
Wołowe Lasy, w, poz
rzkat (diec. Poznań, arch. Poznań, dek. Czarnków)
▪ śwpom, dr, Św. Trójca, par. Człopa, Litak 1996, s. 282.
Wołowiec, w, kr
grkat (diec. Przemyśl, dek. Biecz)
▪ śwgł, dr, k, OpNMP, Kołbuk 1998, s. 242; Budzyński, Ludność, II, s. 394.
Wołowodówka, w, brac
grkat (diec. Kijów-Wilno, arch. Kijów, dek. Woronowica)
▪ śwgł, dr, s, NarNMP, Kołbuk 1998, s. 147; Socjografia, s. 90.
Wołtuszowa, w, rus
grkat (diec. Przemyśl, dek. Jaśliska)
▪ śwgł, dr, s, NarNMP, Budzyński, Ludność, II, s. 395; Kołbuk 1998, s. 249 (wieś obecnie nie istnieje).
Wołudryńce (Ołudryńce), w, pod
grkat (diec. Lwów, arch. Kamieniec Podolski, dek. Gródek)
▪ śwgł, dr, s, Jan Ew, Kołbuk 1998, s. 238 (kam); Skoczylas, Oficjalat Kamieniec Podolski, s. 54.
Woniaczyn, w, brac
grkat (diec. Kijów-Wilno, arch. Kijów, dek. Brahiłów)
▪ śwgł, dr, s, Prakseda PM, Kołbuk 1998, s. 147; Socjografia, s. 27.
Wonieść, w, poz
rzkat (diec. Poznań, arch. Śrem, dek. Kościan)
▪ śwgł, mr, d, Wawrzyniec M, Litak 1996, s. 291.
Wonikowce, zob. Winnikowce, w, pod
Wonneberg, zob. Ujeścisko, w, pom
Wońkowce, m, pod
grkat (diec. Lwów, arch. Kamieniec Podolski, dek. Zińków)
▪ śwgł, dr, s, Demetriusz M, Kołbuk 1998, s. 238 (kam); Skoczylas, Oficjalat Kamieniec Podolski, s. 101 („Przedmieście").
▪ śwgł, dr, s, ObjPańskie, Kołbuk 1998, s. 238 (kam, Jan Ew); Skoczylas, Oficjalat Kamieniec Podolski, s. 100.
rzkat (diec. Kamieniec Podolski, dek. Dunajowce)
▪ śwgł, Franciszkanie konwentualni, mr, zak, NMPA, Litak 1996, s. 368 (NMPA de Portiuncula).
mojż
▪ śwgł, Liczba głów, s. 401, 1765 r.; AJZR. 5.2, s. 454, 1784 r.
Wormidtt, zob. Orneta, m, war
Wornianka Wielka, zob. Wołnianka Wielka, w, kij
Worobie Nowe (Nowy Worobij), w, kij
grkat (diec. Kijów-Wilno, arch. Kijów, dek. Dymir)
▪ śwgł, dr, d, NarNMP, Kołbuk 1998, s. 147; Socjografia, s. 123.
Worobie Stare (Stary Worobij), w, kij
grkat (diec. Kijów-Wilno, arch. Kijów, dek. Dymir)
▪ śwgł, dr, d, Michał A, Kołbuk 1998, s. 147; Socjografia, s. 123.
Worobijówka, w, pod
grkat (diec. Lwów, arch. Kamieniec Podolski, dek. Kamieniec Podolski)
▪ śwgł, dr, s, Prakseda PM, Kołbuk 1998, s. 237 (kam); Skoczylas, Oficjalat Kamieniec Podolski, s. 73.
Worobijówka, w, pod
grkat (diec. Lwów, arch. Kamieniec Podolski, dek. Kitajgród)
▪ śwgł, dr, s, OpNMP, Skoczylas, Oficjalat Kamieniec Podolski, s. 76 (lokalizacja miejscowości nieznana).
Worobijówka, w, rus
grkat (diec. Lwów, arch. Brzeżany, dek. Zborów)
▪ śwgł, dr, s, ZmPańskie, Kołbuk 1998, s. 198.
Worobijówka (Worobijówka, k. Bracławia), w, brac
grkat (diec. Kijów-Wilno, arch. Kijów, dek. Woronowica)
▪ śwgł, dr, s, OpNMP, Kołbuk 1998, s. 147; Socjografia, s. 90.
Worobijówka (Worobijówka, k. Czerkas, Orobijówka), w, kij
grkat (diec. Kijów-Wilno, arch. Kijów, dek. Korsuń)
▪ śwgł, dr, s, Mikołaj Bp, Kołbuk 1998, s. 147; Socjografia, s. 131 (Orobijówka).
Worobijówka (Worobijówka, k. Lubara), w, woł
grkat (diec. Łuck)
▪ śwgł, dr, s, OpNMP, Kołbuk 1998, s. 295; Kondratiuk, Dżereła z istorii, 1791-1792 r. (dek. Ostropol).
Worobijówka (Worobijówka, k. Łanowcy), w, woł
grkat (diec. Łuck)
▪ śwgł, dr, s, Jan Ew, Kołbuk 1998, s. 295; Kondratiuk, Dżereła z istorii, 1791-1792 r. (dek. Teofilpol).
Worobijówka (Worobijówka, k. Skwiry), w, kij
grkat (diec. Kijów-Wilno, arch. Kijów, dek. Wołodarka)
▪ śwgł, dr, s, NarNMP, Kołbuk 1998, s. 147; Socjografia, s. 158.
Worobijówka, k. Bracławia, zob. Worobijówka, w, brac
Worobijówka, k. Czerkas, zob. Worobijówka, w, kij
Worobijówka, k. Lubara, zob. Worobijówka, w, woł
Worobijówka, k. Łanowcy, zob. Worobijówka, w, woł
Worobijówka, k. Radomyśla, zob. Woropajówka, w, kij
Worobijówka, k. Skwiry, zob. Worobijówka, w, kij
Worokomla, w, woł
grkat (diec. Włodzimierz, arch. Włodzimierz)
▪ śwgł, dr, s, Michał A, Kołbuk 1998, s. 323; Skoczylas, Religia ta kultura, s. 62, 1715 r. (dek. Kamień Koszyrski).
Worona, w, rus
grkat (diec. Lwów, arch. Halicz, dek. Stanisławów)
▪ śwgł, dr, s, WnNMP, Kołbuk 1998, s. 214.
Woronińce, w, pod
grkat (diec. Kijów-Wilno, arch. Kijów, dek. Pików)
▪ śwgł, dr, s, OpNMP, Kołbuk 1998, s. 147; Socjografia, s. 66 (brac, patronat Kraszewskiego, starosty ułanowskiego).
Woronkowce, w, woł
grkat (diec. Łuck)
▪ śwgł, dr, s, Michał A, Kołbuk 1998, s. 295.
Woronków, w, brac
grkat (diec. Kijów-Wilno, arch. Kijów, dek. Raszków)
▪ śwgł, dr, s, WnNMP, Kołbuk 1998, s. 147; Socjografia, s. 72.
Woronne, w, brac
grkat (diec. Kijów-Wilno, arch. Kijów, dek. Żywotów)
▪ śwgł, dr, s, Michał A, Kołbuk 1998, s. 147 (przynależność dekanalna wątpliwa).
Woronowce, w, pod
grkat (diec. Lwów, arch. Bar, dek. Snitków)
▪ śwgł, dr, k, Demetriusz M, Kołbuk 1998, s. 238 (kam); Skoczylas, Oficjalat Bar, s. 32.
Woronowce, w, woł
grkat (diec. Łuck)
▪ śwgł, dr, s, PKrzyża Św, Kołbuk 1998, s. 295; Kondratiuk, Dżereła z istorii, 1791-1792 r. (dek. Jampol).
Woronowica, m, brac
grkat (diec. Kijów-Wilno, arch. Kijów, dek. Woronowica)
▪ śwgł, dr, s, NarNMP, Kołbuk 1998, s. 147; Socjografia, s. 90.
Woropajówka (Worobijówka, k. Radomyśla), w, kij
grkat (diec. Kijów-Wilno, arch. Kijów, dek. Dymir)
▪ śwgł, dr, d, Michał A, Kołbuk 1998, s. 147 (Worobijówka, prawdopodobnie Woropajówka w dekanacie Dymir).

Woroszyłówka, m, brac
grkat (diec. Kijów-Wilno, arch. Kijów, dek. Brahiłów)
▪ śwgł, dr, s, NarNMP, Kołbuk 1998, s. 147; Socjografia, s. 27.
mojż
▪ śwgł, Liczba głów, s. 402, 1765 r.; AJZR. 5.2, s. 178, 1765 r.
Worotniów, w, woł
grkat (diec. Łuck)
▪ śwgł, s, NarNMP, Kołbuk 1998, s. 295.
Worów, w, maz
rzkat (diec. Poznań, arch. Warszawa, dek. Grójec)
▪ śwgł, dr, s, Florian M, Urszula i 11Tys PPMM, Litak 1996, s. 300.
Worsówka, w, kij
grkat (diec. Kijów-Wilno, arch. Kijów, dek. Radomyśl)
▪ śwgł, dr, s, Mikołaj Bp, Kołbuk 1998, s. 147; Socjografia, s. 152.
Worszyca, zob. Warszyca, w, brac
Worwolińce (Wurwulczyńce), w, pod
grkat (diec. Lwów, arch. Kamieniec Podolski, dek. Czerwonogród)
▪ śwgł, dr, s, OpNMP, Kołbuk 1998, s. 238 (kam); Skoczylas, Oficjalat Kamieniec Podolski, s. 51.
Woskodawińce, w, brac
grkat (diec. Kijów-Wilno, arch. Kijów, dek. Pohrebyszcze)
▪ śwgł, dr, s, OpNMP, Kołbuk 1998, s. 147; Socjografia, s. 149 (kij).
Woskodawy, w, woł
grkat (diec. Łuck)
▪ śwgł, dr, s, OpNMP, Kołbuk 1998, s. 295; Kondratiuk, Dżereła z istorii, 1791-1792 r. (dek. Hoszcza).
Woskresińce, zob. Oskrzesińce, w, rus
Woskrzesińce, zob. Oskrzesińce, w, rus
Wossitz, zob. Osice, w, pom
Woszczańce, w, rus
grkat (diec. Przemyśl, dek. Sądowa Wisznia)
▪ śwgł, dr, s, PKrzyża Św, Budzyński, Ludność, II, s. 395; Kołbuk 1998, s. 263.
Wotylówka (Motelówka, Motylówka), w, kij
grkat (diec. Kijów-Wilno, arch. Kijów, dek. Stawiszcze)
▪ śwgł, dr, s, Mikołaj Bp, Kołbuk 1998, s. 147; Socjografia, s. 155 (Motelówka).
Wotzlaff, zob. Wocławy, w, pom
Wownia, w, rus
grkat (diec. Przemyśl, dek. Stryj)
▪ śwgł, dr, k, Ucieczka do Egiptu NMP, Budzyński, Ludność, II, s. 395; Kołbuk 1998, s. 268.
Wownianka, zob. Wołnianka Wielka, w, kij
Woytowce, zob. Wójtowce, w, brac
Woytowce, zob. Wójtowiec, w, kij
Woytowce, zob. Wójtówka, w, brac
Woytowka, w, brac
grkat (diec. Kijów-Wilno, arch. Kijów, dek. Hołowanieskie)
▪ śwgł, s, Socjografia, s. 39 (lokalizacja miejscowości nieznana).
Woytówka, zob. Wójtówka, w, brac
Woziłów, w, rus
grkat (diec. Lwów, arch. Brzeżany, dek. Buczacz)
▪ śwgł, dr, s, WnNMP, Kołbuk 1998, s. 175.
Wozławki (Wuslack), w, war
rzkat (diec. Warmia, dek. Lidzbark Warmiński)
▪ śwgł, mr, d, Antoni O, Litak 1996, s. 412.
Woźniki, w, kr
rzkat (diec. Kraków, arch. Kraków, dek. Zator)
▪ śwgł, dr, d, WnNMP, Litak 1996, s. 231.
Woźniki, w, pł
rzkat (diec. Płock, arch. Płock, dek. Płock)
▪ śwgł, dr, s, Małgorzata PM, Litak 1996, s. 267.
Woźniki, w, poz
rzkat (diec. Poznań, arch. Pszczew, dek. Grodzisk)
▪ śwpom, Reformaci, zak, Franciszek z Asyżu, Litak 1996, s. 529.
Woźniowce, w, brac
grkat (diec. Kijów-Wilno, arch. Kijów, dek. Brahiłów)
▪ śwgł, dr, s, OpNMP, Kołbuk 1998, s. 147; Socjografia, s. 27.
Wożuczyn, w, beł
rzkat (diec. Chełm, dek. Grabowiec)
▪ śwgł, mr, s, NawNMP, Litak 1996, s. 362.
Wójcin, w, brzkuj
rzkat (diec. Gniezno, arch. Gniezno, dek. Gniezno - św. Michał)
▪ śwgł, dr, d, Jan Ch, Litak 1996, s. 167.
Wójcin, w, gn
rzkat (diec. Gniezno, arch. Gniezno, dek. Żnin)
▪ śwpom, Benedyktyni, d, obsł. zak, NawNMP, par. Szczepanowo, Litak 1996, s. 175, 493 (par, obsługiwana przez benedyktynów z Mogilna).
Wójcin, w, sier
rzkat (diec. Gniezno, arch. Ter. wieluńskie, dek. Wieruszów)
▪ śwgł, dr-mr, k, Walenty M, Litak 1996, s. 206.
Wójcin (Wojcin), w, san
rzkat (diec. Gniezno, arch. Kurzelów, dek. Opoczno)
▪ śwgł, dr, d, Andrzej Ap, Litak 1996, s. 188.
Wójtowa, w, kr
rzkat (diec. Kraków, arch. Wojnicz, dek. Biecz)
▪ śwpom, Bartłomiej Ap, par. Lipinki, Litak 1996, s. 253.
Wójtowce, w, pod
grkat (diec. Lwów, arch. Kamieniec Podolski, dek. Czarny Ostrów)
▪ śwgł, dr, k, Skoczylas, Oficjalat Kamieniec Podolski, s. 46.
Wójtowce (Wojtowce), w, kij
grkat (diec. Kijów-Wilno, arch. Kijów, dek. Lubar)
▪ śwgł, dr, s, Prakseda PM, Kołbuk 1998, s. 146 (Wojtowce); Socjografia, s. 137; Jabłonowski, Ziemie ruskie, nr 6.
Wójtowce (Wójtowce, k. Bracławia, Woytowce), w, brac
grkat (diec. Kijów-Wilno, arch. Kijów, dek. Woronowica)
▪ śwgł, dr, s, WnNMP, Kołbuk 1998, s. 147; Socjografia, s. 90 (Woytowce).
Wójtowce (Wójtowce, k. Kaczanówki), w, pod
grkat (diec. Lwów, arch. Bar, dek. Pilawa)
▪ śwgł, dr, k, Jan Ew, Kołbuk 1998, s. 238 (kam); przynależność dekanalna wątpliwa.
Wójtowce (Wójtowce, k. Sewerynówki), w, pod
grkat (diec. Lwów, arch. Bar, dek. Bar)
▪ śwgł, dr, s, Mikołaj Bp, Kołbuk 1998, s. 238 (kam); Skoczylas, Oficjalat Bar, s. 10.
Wójtowce (Wójtowce, k. Skwiry), w, kij
grkat (diec. Kijów-Wilno, arch. Kijów, dek. Chodorków)
▪ śwgł, dr, s, OpNMP, Kołbuk 1998, s. 147; Socjografia, s. 112.
Wójtowce, zob. Wójtówka, w, brac
Wójtowce, k. Bracławia, zob. Wójtowce, w, brac
Wójtowce, k. Kaczanówki, zob. Wójtowce, w, pod
Wójtowce, k. Sewerynówki, zob. Wójtowce, w, pod
Wójtowce, k. Skwiry, zob. Wójtowce, w, kij
Wójtowiec (Woytowce), w, kij
grkat (diec. Kijów-Wilno, arch. Kijów, dek. Białołówka)
▪ śwgł, dr, s, PPańskie, Kołbuk 1998, s. 147; Socjografia, s. 107 (Woytowce).

Wójtowo, w, kij
grkat (diec. Kijów-Wilno, arch. Kijów)
▪ świgł, dr, k, PKrzyża Św, Kołbuk 1998, s. 147.
Wójtówka (Wojtówka, k. Bracławia, Wójtowce, Woytowce), w, brac
grkat (diec. Kijów-Wilno, arch. Kijów, dek. Komargród)
▪ świgł, dr, s, OpNMP, Kołbuk 1998, s. 146; Socjografia, s. 57 (Woytowce).
Wójtówka (Wojtówka, k. Humania), w, brac
grkat (diec. Kijów-Wilno, arch. Kijów, dek. Humań)
▪ świgł, dr, s, Prakseda PM, Kołbuk 1998, s. 146; Socjografia, s. 42.
Wójtówka (Wojtówka, k. Olhopola; Woytówka), w, brac
grkat (diec. Kijów-Wilno, arch. Kijów, dek. Berszada)
▪ świgł, dr, s, Jan Chryzostom, Kołbuk 1998, s. 146; Socjografia, s. 21 (Woytówka); SGKP. XIII, s. 770 (NMP w 1872 r.).
Wólka, w, podl
grkat (diec. Włodzimierz, arch. Brześć, dek. Bielsk Podlaski)
▪ świgł, dr, s, Michał A, Kołbuk 1998, s. 313.
Wólka Brzezińska (Goworowo), w, maz
mojż
▪ świgł, Liczba głów, s. 406, 1765 r. (parafia czyli przykahałek do kahału węgrowskiego); Acta Congressus, s. LXXXI (parafia goworowska), 1767 r.; IJCP. US Commission No. POCE000046. MZP6, s. 136, 1781 r. (cmentarz i szkoła w domu prywatnym w Wólce Brzezińskiej).
Wólka Brzezińska, zob. Goworowo, w, maz
Wólka Orchowska (Wola, Orchowska Wólka), w, gn
rzkat (diec. Gniezno, arch. Gniezno, dek. Gniezno - św. Michał)
▪ świpom, dr, s, Mikołaj Bp, par. Orchowo, Litak 1996, s. 168 (Wola).
Wólka Rosnowska, w, rus
grkat (diec. Przemyśl, dek. Jaworów)
▪ świgł, dr, s, OpNMP, Budzyński, Ludność, II, s. 397; Kołbuk 1998, s. 250.
Wólka Żmijowiska, zob. Wólka Żmijowska, w, beł
Wólka Żmijowska (Wólka Żmijowiska), w, beł
grkat (diec. Przemyśl, dek. Lubaczów)
▪ świgł, dr, s, NarNMP, Budzyński, Ludność, II, s. 397; Kołbuk 1998, s. 252.
Wreschin, zob. Wrzeszczyna, w, poz
Wrocanka, w, rus
rzkat (diec. Przemyśl, arch. Brzozów, dek. Krosno)
▪ świgł, dr, s, Wszyscy Św, Litak 1996, s. 396.
Wrocieryż, w, kr
rzkat (diec. Kraków, arch. Kraków, dek. Jędrzejów)
▪ świgł, Bożogrobcy, dr, d, zak, Marcin Bp, Litak 1996, s. 220.
Wrocimowice, w, kr
rzkat (diec. Kraków, arch. Kraków, dek. Książ Wielki)
▪ świgł, Bożogrobcy, mr, d, zak, Andrzej Ap, Litak 1996, s. 221.
Wrociszew, w, maz
rzkat (diec. Poznań, arch. Warszawa, dek. Warka)
▪ świgł, dr, d, Małgorzata PM, Litak 1996, s. 304.
Wrocki, w, che
rzkat (diec. Chełmno, arch. Chełmno, dek. Brodnica)
▪ świgł, mr, k, Marcin Bp, Litak 1996, s. 157.
Wroców, w, rus
grkat (diec. Lwów, arch. Lwów, dek. Lwów)
▪ świgł, dr, k, NarNMP, Budzyński, Struktura, s. 137; Kołbuk 1998, s. 185 (dek. Obroszyn); Skoczylas, Oficjalat Lwów, s. 137.
Wrona, w, maz
rzkat (diec. Płock, arch. Płock, dek. Zakroczym)
▪ świgł, dr, k, Stanisław Bp, Litak 1996, s. 271.
Wronczyn, w, gn
rzkat (diec. Gniezno, arch. Gniezno, dek. Gniezno - św. Trójca)
▪ świgł, dr, s, Stanisław Bp, Litak 1996, s. 169.
Wronie, w, che
rzkat (diec. Chełmno, arch. Chełmno, dek. Wąbrzeźno)
▪ świpom, mr, par. Wąbrzeźno, Litak 1996, s. 163.
Wronke, zob. Wronki, m, poz
Wronki (Wronke), m, poz
rzkat (diec. Poznań, arch. Pszczew, dek. Lwówek)
▪ świgł, mr, s, Katarzyna PM, Litak 1996, s. 288.
▪ świpom, Dominikanie, zak, ZwNMP, Litak 1996, s. 503.
mojż
▪ świgł, mr, Liczba głów, s. 391, 1765 r.; AAP. AV34, k. 587v, 1787 r. („proseucha"); IJCP. US Commission No. POCE000430; Synagogi i cmentarze żydowskie w Wielkopolsce (dostęp: http://www.muzeum.srem.pl/gazetasremska/wrzesien-pazdziernik/synagogi.htm, 6.02.2006).
Wrońska, w, maz
rzkat (diec. Płock, arch. Płock, dek. Zakroczym)
▪ świpom, dr, s, Maria Magdalena, par. Wrona, Litak 1996, s. 271.
Wróblaczyn, w, beł
grkat (diec. Przemyśl, dek. Lubaczów)
▪ świgł, dr, s, PPańskie, Budzyński, Ludność, II, s. 398; Kołbuk 1998, s. 252.
Wróblew, w, sier
rzkat (diec. Gniezno, arch. Uniejów, dek. Warta)
▪ świgł, dr, d-s, Piotr i Paweł AAp, Litak 1996, s. 204.
Wróblewice (Wróblowice), w, rus
grkat (diec. Przemyśl, dek. Drohobycz)
▪ świgł, dr, s, NarPańskie, Budzyński, Ludność, II, s. 398 (Wróblowice); Kołbuk 1998, s. 246.
Wróblik Królewski, w, rus
grkat (diec. Przemyśl, dek. Sanok)
▪ świgł, dr, k, WnNMP, Budzyński, Ludność, II, s. 398; Kołbuk 1998, s. 262.
Wróblik Szlachecki, w, rus
grkat (diec. Przemyśl, dek. Sanok)
▪ świgł, dr, s, WnNMP, Budzyński, Ludność, II, s. 398; Kołbuk 1998, s. 262.
Wróblowce, w, pod
grkat (diec. Lwów, arch. Kamieniec Podolski, dek. Kitajgród)
▪ świgł, dr, s, OpNMP, Kołbuk 1998, s. 238 (kam); przynależność dekanalna wątpliwa.
Wróblowice (Kraków), w, kr
rzkat (diec. Kraków, arch. Kraków, dek. Kraków)
▪ świpom, Augustianie eremici, dr, d, obsł. zak, PPańskie, par. Kraków, Litak 1996, s. 221 (Kraków-Wróblowice, obsługa augustianów).
Wróblowice, zob. Wróblewice, w, rus
Wróblówka (Rublewka), w, kij
grkat (diec. Kijów-Wilno, arch. Kijów, dek. Cudnów)
▪ świgł, dr, s, OpNMP, Kołbuk 1998, s. 148; Socjografia, s. 114; Wizytacje generalne, s. 332.
Wrzawy, w, san
rzkat (diec. Kraków, arch. Zawichost, dek. Urzędów)
▪ świgł, dr, s, Wawrzyniec M, Litak 1996, s. 259.
Wrząca Wielka (Wielka Wrząca), w, kal
rzkat (diec. Gniezno, arch. Gniezno, dek. Sompolno)

▪ świgł, dr, s, Jakub W Ap, Wojciech Bp, Litak 1996, s. 173 (Wielka Wrząca).
Wrzelowiec, zob. Kluczkowice, m, lub
Wrzesina (Alt Schöneberg), w, war
rzkat (diec. Warmia, dek. Olsztyn)
▪ świgł, mr, d, Maria Magdalena, Litak 1996, s. 413.
Wrzeszcz (Gdańsk, Langfur, Langfuhr), w, pom
mojż
▪ świgł, dr, Liczba głów, s. 395, 1765 r.; Acta Congressus, s. LXXIX (kahał), 1767 r.; Domańska, Kamienne drzewo płaczu, s. 23-24; Żydzi na Pomorzu (dostęp: http://gdansk.jewish.org.pl/index.php?lg=pl&kat=2&dzial=23&typ=1, 25.07.2006) - drewniana synagoga od 1775 r.
Wrzeszczów, w, san
rzkat (diec. Gniezno, arch. Kurzelów, dek. Przytyk)
▪ świgł, mr, Maria Magdalena, Litak 1996, s. 189.
Wrzeszczyna (Wreschin, Freschin), w, poz
lut
▪ świpom, par. Wieleń, Thomas, Altes und Neues, s. 106, 1750 r.
Września, m, gn
rzkat (diec. Gniezno, arch. Gniezno, dek. Gniezno - św. Trójca)
▪ świgł, mr, s, WnNMP, Stanisław Bp, Litak 1996, s. 169.
▪ świpom, dr, s, kłs, Św. Duch, par. Września, Litak 1996, s. 170.
▪ świpom, dr, Św. Krzyż, par. Września, Litak 1996, s. 170.
mojż
▪ świgł, AAGn. CE18, s. 932, 1767 r.; Liczba głów, s. 392, 1765 r.
Wrzos, w, san
rzkat (diec. Gniezno, arch. Kurzelów, dek. Skrzynno)
▪ świgł, mr, s, Wawrzyniec M, Idzi O, Litak 1996, s. 190.
Wschowa (Fraustadt), m, poz
rzkat (diec. Poznań, arch. Śrem, dek. Wschowa)
▪ świgł, Jezuici, mr, k, obsł. zak, Stanisław Bp, Litak 1996, s. 296; 513 (NMP, Stanisław Bp).
▪ świpom, Bernardyni, zak, Józef, Litak 1996, s. 496.
lut
▪ świgł, mr, AAP. AV33, k. 225, 1778 r. („fanum"); Werner, Geschichte der evangelischen Parochien, s. 66-84 (Stare Miasto); Merczyng, Zbory, s. 167.
▪ świgł, AAP. AV33, k. 225, 1778 r. ("fanum"); Merczyng, Zbory, s. 167; Werner, Geschichte der evangelischen Parochien, s. 84-85 (Nowe Miasto).
mojż
▪ świgł, Liczba głów, s. 391, 1765 r.; AAP. AV33, k. 225, 1778 r.; IJCP. US Commission No. POCE000317.
Wsola, w, san
rzkat (diec. Kraków, arch. Kielce Dz, dek. Radom)
▪ świgł, dr, s, Bartłomiej Ap, Litak 1996, s. 212.
Wszembórz, w, kal
rzkat (diec. Poznań, arch. Poznań, dek. Pyzdry)
▪ świgł, dr, s, Mikołaj Bp, Litak 1996, s. 284.
Wtelno, w, in
rzkat (diec. Włocławek, arch. Kruszwica, dek. Fordon)
▪ świgł, dr, d, Michał A, Litak 1996, s. 334.
Wudzyn, w, in
rzkat (diec. Włocławek, arch. Kruszwica, dek. Fordon)
▪ świpom, mr, d, Barbara PM, par. Włóki, Litak 1996, s. 334.
Wujeścisko, zob. Ujeścisko, w, pom
Wujkowicze, zob. Wojkowicze, w, woł
Wujna (Wuyna), w, kij
grkat (diec. Kijów-Wilno, arch. Kijów, dek. Berdyczów)
▪ świgł, dr, s, Michał A, Kołbuk 1998, s. 148; Socjografia, s. 102 (Wuyna).
Wujskie, w, rus
grkat (diec. Przemyśl, dek. Lesko)
▪ świgł, dr, s, Kosma i Damian MM, Budzyński, Ludność, II, s. 398; Kołbuk 1998, s. 251.
Wulka Kunińska, w, rus
grkat (diec. Lwów, arch. Lwów, dek. Żółkiew)
▪ świgł, dr, s, OpNMP, Kołbuk 1998, s. 200.
Wulka Mazowiecka, w, beł
grkat (diec. Chełm, arch. Bełz, dek. Potylicz)
▪ świgł, dr, s, Demetriusz M, Kołbuk 1998, s. 307.
Wulka Suszańska, w, beł
grkat (diec. Chełm, arch. Bełz, dek. Stojanów)
▪ świgł, dr, s, Michał A, Kołbuk 1998, s. 308.
Wułszka, zob. Wolszka, w, kij
Wurwulczyńce, zob. Worwolińce, w, pod
Wusen, zob. Osetnik, w, war
Wuslack, zob. Wozławki, w, war
Wusters, zob. Ostrza, w, pom
Wuttrienen, zob. Butryny, w, war
Wuyna, zob. Wujna, w, kij
Wybranówka, m, rus
grkat (diec. Lwów, arch. Lwów, dek. Bóbrka)
▪ świgł, dr, s, OfNMP, Budzyński, Struktura, s. 134; Kołbuk 1998, s. 191 (dek. Strzeliska Nowe); Skoczylas, Oficjalat Lwów, s. 111.
mojż
▪ świgł, Liczba głów, s. 396, 1765 r.; Żydzi ziemi lwowskiej, s. 374, 1765 r. (kahał z parafią); IJCP. US Commission No. UA13400101.
Wybudów, w, rus
grkat (diec. Lwów, arch. Brzeżany, dek. Brzeżany)
▪ świgł, dr, s, NarPańskie, Budzyński, Struktura, s. 134; Kołbuk 1998, s. 182 (dek. Kozłów); Skoczylas, Oficjalat Brzeżany, s. 60.
Wychwatniowce (Wychwatyńce), w, pod
grkat (diec. Lwów, arch. Kamieniec Podolski, dek. Kitajgród)
▪ świgł, dr, s, WnNMP, Kołbuk 1998, s. 238 (kam, OpNMP); Skoczylas, Oficjalat Kamieniec Podolski, s. 77.
Wychwatyńce, w, brac
grkat (diec. Kijów-Wilno, arch. Kijów, dek. Raszków)
▪ świgł, dr, s, Mikołaj Bp, Kołbuk 1998, s. 148; Socjografia, s. 72.
Wychwatyńce, zob. Wychwatniowce, w, pod
Wychylówka, w, pod
grkat (diec. Lwów, arch. Kamieniec Podolski, dek. Czarny Ostrów)
▪ świgł, dr, s, Michał A, Kołbuk 1998, s. 238 (kam); przynależność dekanalna wątpliwa.
Wyczółki, w, rus
grkat (diec. Lwów, arch. Halicz, dek. Uście Zielone)
▪ świgł, dr, s, Michał A, Budzyński, Struktura, s. 140; Kołbuk 1998, s. 196 (dek. Zawałów); Duh, Pawlyszyn, Spis parafii 1782 r.; Skoczylas, Oficjalat Halicz, s. 50.
Wyczółki (Wyczułki), w, woł
grkat (diec. Łuck)
▪ świgł, dr, d, OpNMP, Kołbuk 1998, s. 295.
Wyczułki, zob. Wyczółki, w, woł
Wydrzyn, w, sier
rzkat (diec. Gniezno, arch. Ter. wieluńskie, dek. Ruda)
▪ świgł, dr, d, ZKrzyża Św, Litak 1996, s. 206.

Wydybor (Wydziborz, Widybor), w, kij
grkat (diec. Kijów-Wilno, arch. Kijów, dek. Radomyśl)
▪ śwgł, dr, s, PKrzyża Św, Kołbuk 1998, s. 148; Socjografia, s. 151 (Widybor).
Wydziborz, zob. Wydybor, w, kij
Wyganów, w, kal
rzkat (diec. Gniezno, arch. Kalisz, dek. Krotoszyn)
▪ śwgł, dr, s, Jakub W Ap, Mikołaj Bp, Litak 1996, s. 176.
Wygiełzów, w, sier
rzkat (diec. Gniezno, arch. Uniejów, dek. Szadek)
▪ śwgł, dr, s, WnNMP, NPawła, Litak 1996, s. 202.
Wygnanka, w, kij
grkat (diec. Kijów-Wilno, arch. Kijów, dek. Lubar)
▪ śwgł, s, Michał A, Kołbuk 1998, s. 148, 295 (woł, łuc); Socjografia, s. 138; Jabłonowski, Ziemie ruskie, nr 6 (woł); Krykun, Mapa województwa kijowskiego.
Wygnańczyce, w, poz
rzkat (diec. Poznań, arch. Śrem, dek. Wschowa)
▪ śwpom, dr, Barbara PM, par. Łysiny, Litak 1996, s. 297.
Wyhowo, zob. Wyhów, w, kij
Wyhów (Wyhówka, Wyhowo), w, kij
grkat (diec. Kijów-Wilno, arch. Kijów, dek. Barasze)
▪ śwgł, dr, s, PKrzyża Św, Kołbuk 1998, s. 148; Socjografia, s. 99 (Wyhówka).
Wyhówka, zob. Wyhów, w, kij
Wyhrajów (Wihrajów, Wyhraniów), w, kij
grkat (diec. Kijów-Wilno, arch. Kijów, dek. Korsuń)
▪ śwgł, k, OpNMP, Kołbuk 1998, s. 148; Socjografia, s. 132 (Wihrajów, patronat Stanisława Poniatowskiego, bratanka Stanisława Augusta, cerkiew w apostazji).
Wyhraniów, zob. Wyhrajów, w, kij
Wykoty, w, rus
grkat (diec. Przemyśl, dek. Stara Sól)
▪ śwgł, dr, s, Św. Duch, Budzyński, Ludność, II, s. 399; Kołbuk 1998, s. 265.
Wykracza, zob. Zikracze, w, kij
Wylatowo, m, gn
rzkat (diec. Gniezno, arch. Gniezno, dek. Gniezno - św. Michał)
▪ śwgł, Kanonicy regularni laterańscy, dr, d, zak, Piotr i Paweł AAp, Litak 1996, s. 167.
Wyniż, zob. Winoż, w, pod
Wypki, zob. Rypki, w, woł
Wypyski, w, rus
grkat (diec. Lwów, arch. Lwów, dek. Gołogóry)
▪ śwgł, dr, s, Demetriusz M, Kołbuk 1998, s. 179; Skoczylas, Oficjalat Lwów, s. 126.
Wyrozęby Podawce (Wyrozęby), w, podl
rzkat (diec. Łuck, arch. Brześć, dek. Łosice)
▪ śwgł, dr, s, Św. Trójca, Litak 1996, s. 385 (Wyrozęby).
Wyrozęby, zob. Wyrozęby Podawce, w, podl
Wyrów, w, rus
grkat (diec. Lwów, arch. Lwów, dek. Kamionka Strumiłowa)
▪ śwgł, dr, s, PPańskie, Kołbuk 1998, s. 181.
Wyrwa, w, kij
grkat (diec. Kijów-Wilno, arch. Kijów, dek. Radomyśl)
▪ śwgł, s, Socjografia, s. 152.
Wyrzysk, w, gn
rzkat (diec. Gniezno, arch. Kamień, dek. Nakło)
▪ śwgł, pr, s, Maria Magdalena, Litak 1996, s. 183.
mojż
▪ śwgł, AAGn. CE42, s. 253, 1766 r. (szkoła); IJCP. US Commission No. POCE000424 (gmina w XVIII w.).
Wysin, w, pom
rzkat (diec. Włocławek, arch. Gdańsk, dek. Tczew)
▪ śwgł, dr, d, Wszyscy Św, Litak 1996, s. 342.
Wysiółek Wiśniowiecki, zob. Zawadówka, w, pod
Wyskoć, w, poz
rzkat (diec. Poznań, arch. Śrem, dek. Kościan)
▪ śwgł, dr, d, Andrzej Ap, Litak 1996, s. 291.
Wysocice, w, kr
rzkat (diec. Kraków, arch. Kraków, dek. Skała)
▪ śwgł, mr, s, Mikołaj Bp, Litak 1996, s. 227.
Wysocko, w, rus
grkat (diec. Przemyśl, dek. Jarosław)
▪ śwgł, dr, s, NarNMP, Budzyński, Ludność, II, s. 400; Kołbuk 1998, s. 249.
Wysocko, w, rus
grkat (diec. Łuck)
▪ śwgł, dr, s, OpNMP, Kołbuk 1998, s. 295.
Wysocko Niżne, w, rus
grkat (diec. Przemyśl, dek. Wysocko)
▪ śwgł, dr, k, ZDucha Św., Budzyński, Ludność, II, s. 400; Kołbuk 1998, s. 269.
Wysocko Wielkie, w, kal
rzkat (diec. Poznań, arch. Śrem, dek. Koźmin)
▪ śwgł, mr, s, PKrzyża Św, Mikołaj Bp, Agnieszka PM, Litak 1996, s. 292.
Wysocko Wyżne, w, rus
grkat (diec. Przemyśl, dek. Wysocko)
▪ śwgł, dr, s, Mikołaj Bp, Budzyński, Ludność, II, s. 400; Kołbuk 1998, s. 269.
▪ śwgł, dr, s, NarNMP, Budzyński, Ludność, II, s. 400; Kołbuk 1998, s. 269.
Wysoczany, w, rus
grkat (diec. Przemyśl, dek. Lesko)
▪ śwgł, dr, s, Prakseda PM, Budzyński, Ludność, II, s. 400; Kołbuk 1998, s. 251.
Wysoka, m, gn
rzkat (diec. Gniezno, arch. Kamień, dek. Nakło)
▪ śwgł, Kanonicy regularni laterańscy, mr, d, zak, Marcin Bp, Litak 1996, s. 183.
Wysoka, w, kr
rzkat (diec. Kraków, arch. Kraków, dek. Zator)
▪ śwpom, dr, Maria Magdalena, par. Marcyporęba, Litak 1996, s. 231.
Wysoka, w, poz
rzkat (diec. Poznań, arch. Pszczew, dek. Zbąszyń)
▪ śwpom, mr, d, Barbara PM, par. Kaława, Litak 1996, s. 290.
Wysoka, w, san
rzkat (diec. Kraków, arch. Kielce Dz, dek. Radom)
▪ śwgł, dr, s, Mikołaj Bp, Litak 1996, s. 212.
Wysoka (Wysoka Głogowska), w, rus
rzkat (diec. Przemyśl, arch. Jarosław, dek. Rzeszów)
▪ śwgł, dr, s, Małgorzata PM, Litak 1996, s. 401.
Wysoka Głogowska, zob. Wysoka, w, rus
Wysoka Grobla, zob. Halijówka, w, kij
Wysokie, m, lub
rzkat (diec. Kraków, arch. Zawichost, dek. Urzędów)
▪ śwgł, dr, s, WnNMP, Michał A, Litak 1996, s. 259.
Wysokie (Wysokie, k. Taraszczy), w, brac
grkat (diec. Kijów-Wilno, arch. Kijów, dek. Tetyjów)
▪ śwgł, dr, s, Eliasz Pr, Kołbuk 1998, s. 148 (kij); Socjografia, s. 83; Jabłonowski, Ziemie ruskie, nr 10.
Wysokie (Wysokie, k. Żytomierza), w, kij
grkat (diec. Kijów-Wilno, arch. Kijów, dek. Czerniachów)

▪ śwgł, dr, s, Św. Trójca, Kołbuk 1998, s. 148; Socjografia, s. 120.
Wysokie Koło, w, san
rzkat (diec. Kraków, arch. Lublin, dek. Kazimierz)
▪ śwpom, Dominikanie obserwanci, zak, Św. Krzyż, Litak 1996, s. 506.
Wysokie Mazowieckie, m, podl
grkat (diec. Włodzimierz, arch. Brześć, dek. Bielsk Podlaski)
▪ śwgł, dr, k, Kosma i Damian MM, Kołbuk 1998, s. 313.
rzkat (diec. Łuck, arch. Brześć, dek. Brańsk)
▪ śwgł, dr, k, Jan Ch, Aleksander Bp, Wszyscy Św, Litak 1996, s. 382.
▪ śwpom, Barbara PM, par. Wysokie Mazowieckie, Litak 1996, s. 382.
mojż
▪ śwpom, dr, Liczba głów, s. 404, 1765 r.; Verbin, Wooden synagogues, s. 8.
Wysokie, k. Taraszczy, zob. Wysokie, w, brac
Wysokie, k. Żytomierza, zob. Wysokie, w, kij
Wysokienice, w, raw
rzkat (diec. Gniezno, arch. Łowicz, dek. Skierniewice)
▪ śwgł, dr, d, Marcin Bp, Litak 1996, s. 198.
Wysowa, w, kr
grkat (diec. Przemyśl, dek. Biecz)
▪ śwgł, dr, s, Michał A, Kołbuk 1998, s. 242; Budzyński, Ludność, II, s. 401.
▪ śwpom, mr, Piotr i Paweł AAp, par. Wysowa, APPrz. ABGK 38, s. 49, 1744 r. (kaplica za cmentarzem).
Wyspa, w, rus
grkat (diec. Lwów, arch. Lwów, dek. Strzeliska Nowe)
▪ śwgł, dr, s, PKrzyża Św, Kołbuk 1998, s. 191.
▪ śwgł, Bazylianie, dr, s, zak, Jerzy M, Budzyński, Struktura, s. 138; Duh, Pawlyszyn, Spis parafii 1782 r.; Skoczylas, Oficjalat Lwów, s. 146.
Wysuczka, w, pod
grkat (diec. Lwów, arch. Kamieniec Podolski, dek. Skała)
▪ śwgł, dr, s, Przeniesienie Relikwi Mikołaja Bpa, Kołbuk 1998, s. 238 (kam, Mikołaj Bp); Skoczylas, Oficjalat Kamieniec Podolski, s. 89.
Wyszanowo (Wyszanów), w, poz
rzkat (diec. Poznań, arch. Pszczew, dek. Zbąszyń)
▪ śwpom, pr, d, Józef OblNMP, par. Stary Dwór, Litak 1996, s. 290 (Wyszanów).
Wyszanów, w, sier
rzkat (diec. Wrocław, arch. Wrocław, dek. Opatów)
▪ śwgł, dr, k, Michał A, Litak 1996, s. 467.
Wyszanów, zob. Wyszanowo, w, poz
Wyszatyce, w, rus
grkat (diec. Przemyśl, dek. Przemyśl)
▪ śwgł, dr, s, PPańskie, Budzyński, Ludność, II, s. 401; Kołbuk 1998, s. 260.
rzkat (diec. Przemyśl, arch. Przemyśl, dek. Pruchnik)
▪ śwgł, dr, d, Mikołaj Bp, Katarzyna PM, Litak 1996, s. 404.
Wyszczyki, zob. Wyszczykusy, w, kij
Wyszczykusy (Wiszczykusy, Wyszczyki), w, kij
grkat (diec. Kijów-Wilno, arch. Kijów, dek. Lubar)
▪ śwgł, dr, s, Michał A, Kołbuk 1998, s. 148; Socjografia, s. 138 (Wyszczyki); Jabłonowski, Ziemie ruskie, nr 6.
Wyszewicze, w, kij
grkat (diec. Kijów-Wilno, arch. Kijów, dek. Radomyśl)
▪ śwgł, dr, d, NarNMP, Kołbuk 1998, s. 148; Socjografia, s. 152.
Wyszki, w, podl
rzkat (diec. Łuck, arch. Brześć, dek. Bielsk Podlaski)
▪ śwgł, dr, s, ZwNMP, Andrzej Ap, Anna, ZKrzyża Św, Litak 1996, s. 382.
Wyszkowce, w, brac
grkat (diec. Kijów-Wilno, arch. Kijów, dek. Krasne)
▪ śwgł, dr, s, NarNMP, Kołbuk 1998, s. 148; Socjografia, s. 60.
Wyszków, m, maz
rzkat (diec. Płock, arch. Pułtusk, dek. Wyszków)
▪ śwgł, dr, d, Idzi O, Litak 1996, s. 277.
Wyszków, w, podl
rzkat (diec. Łuck, arch. Brześć, dek. Węgrów)
▪ śwgł, dr, s, ZwNMP, Litak 1996, s. 387.
Wyszków, w, rus
grkat (diec. Lwów, arch. Lwów, dek. Bolechów)
▪ śwgł, dr, s, Bazyli W, Budzyński, Struktura, s. 134; Kołbuk 1998, s. 176 (dek. Dolina); Skoczylas, Oficjalat Lwów, s. 115.
Wysznopol, zob. Wisznopol, w, brac
Wyszogród, m, maz
rzkat (diec. Płock, arch. Płock, dek. Wyszogród)
▪ śwgł, Bożogrobcy, mr, d, zak, Św. Trójca, Litak 1996, s. 270.
▪ śwpom, Franciszkanie konwentualni, zak, NMPA, Antoni Pad, Franciszek z Asyżu, Litak 1996, s. 508.
▪ śwpom, dr, Barbara PM, par. Wyszogród, Litak 1996, s. 270.
mojż
▪ śwgł, mr, ADS. D156, k. 332, 1742 r.; Liczba głów, s. 405, 1765 r.; D. Dawidowicz, The Vishogrod Synagogue (dostęp: http://www.jewishgen.org/yizkor/Wyszogrod/wyse003.html#Page9, 2.11.2005).
Wyszogródek (Wyżgródek), m, woł
grkat (diec. Łuck)
▪ śwgł, dr, s, NarNMP, Kołbuk 1998, s. 295.
rzkat (diec. Łuck, arch. Łuck, dek. Zbaraż)
▪ śwgł, mr, s, ZDucha Św, Litak 1996, s. 393 (Wyżgródek).
mojż
▪ śwgł, Liczba głów, s. 400, 1765 r.; AJZR. 5.2, s. 104, 1765 r.
Wyszonki Kościelne (Wyszonki), w, podl
rzkat (diec. Łuck, arch. Brześć, dek. Brańsk)
▪ śwgł, dr, s, NawNMP, Leonard O, Litak 1996, s. 382 (Wyszonki).
mojż
▪ śwgł, Liczba głów, s. 404, 1765 r. (przykahałek).
Wyszonki, zob. Wyszonki Kościelne, w, podl
Wyszyna, w, kal
rzkat (diec. Gniezno, arch. Gniezno, dek. Konin)
▪ śwgł, dr, s, NarNMP, Litak 1996, s. 170.
Wyszyny Kościelne (Wyszyny), w, pł
rzkat (diec. Płock, arch. Płock, dek. Mława)
▪ śwgł, dr, s, NariZwNMP, Litak 1996, s. 266 (Wyszyny).
Wyszyny, zob. Wyszyny Kościelne, w, pł
Wyśmierzyce, w, maz
rzkat (diec. Gniezno, arch. Kurzelów, dek. Przytyk)
▪ śwgł, Benedyktyni, dr, d, obsł. zak, Katarzyna PM, Litak 1996, s. 189, 493 (parafia obsługiwana przez benedyktynów z Płocka).
▪ śwpom, kłs, Św. Duch, par. Wyśmierzyce, Litak 1996, s. 189.
Wytagajłówka (Trościaniec, Natiahałówka), w, brac
grkat (diec. Kijów-Wilno, arch. Kijów, dek. Bracław)
▪ śwgł, dr, s, Prakseda PM, Kołbuk 1998, s. 148; Socjografia, s. 23 (jako druga cerkiew w Trościańcu); SGKP. XIV, s. 159 (przedmieście Trościańca); Wizytacje generalne, s. 664 (przedmieście Natiahałówka).

Wytomyśl (Glinka), w, poz
rzkat (diec. Poznań, arch. Pszczew, dek. Lwówek)
▪ śwgł, dr, s, Michał A, Litak 1996, s. 288.
Wytyczno, w, rus
grkat (diec. Chełm, arch. Chełm, dek. Lublin)
▪ śwpom, dr, PKrzyża Św, par. Andrzejów, Kołbuk 1998, s. 301.
Wyżgródek, zob. Wyszogródek, m, woł
Wyżłów, w, rus
grkat (diec. Przemyśl, dek. Wysocko)
▪ śwgł, dr, s, ZwNMP, Budzyński, Ludność, II, s. 401; Kołbuk 1998, s. 269.
Wyżwa Nowa, m, woł
grkat (diec. Włodzimierz, arch. Włodzimierz)
▪ śwgł, dr, s, PPańskie, Kołbuk 1998, s. 323; Skoczylas, Religia ta kultura, s. 58, 1715 r. (dek. Kowel).
Wyżwa Stara, w, woł
grkat (diec. Włodzimierz, arch. Włodzimierz)
▪ śwgł, dr, s, PPańskie, Kołbuk 1998, s. 323; Skoczylas, Religia ta kultura, s. 58, 1715 r. (dek. Kowel).
Wyżyniany, w, rus
grkat (diec. Lwów, arch. Lwów, dek. Gliniany)
▪ śwgł, dr, s, Jerzy M, Kołbuk 1998, s. 178.
rzkat (diec. Lwów, arch. Lwów, dek. Lwów)
▪ śwgł, mr, s, Stanisław Bp, Litak 1996, s. 377.
Wzdół (Wzdół Kolonia), w, san
rzkat (diec. Kraków, arch. Kielce Pr, dek. Bodzentyn)
▪ śwgł, mr, d, WnNMP, Jan Kanty, Małgorzata PM, Litak 1996, s. 214 (obecnie kościół we wsi Wzdół Kolonia).
Wzdół Kolonia, zob. Wzdół, w, san

Z

Zabartowo, w, in
rzkat (diec. Gniezno, arch. Kamień, dek. Więcbork)
▪ śwgł, dr, d, Jakub W Ap, Litak 1996, s. 185.
Zabereże, w, rus
grkat (diec. Lwów, arch. Halicz, dek. Stanisławów)
▪ śwgł, dr, s, Stefan Archidiakon, Kołbuk 1998, s. 214; Skoczylas, Oficjalat Halicz, s. 43 (pomija tę cerkiew); Budzyński, Kresy, I, s. 346.
Zabiełocze (Zabiłocze), w, kij
grkat (diec. Kijów-Wilno, arch. Kijów, dek. Radomyśl)
▪ śwgł, dr, d, Michał A, Kołbuk 1998, s. 148; Socjografia, s. 152 (Zabiłocze).
Zabierzów, w, kr
rzkat (diec. Kraków, arch. Kraków, dek. Proszowice)
▪ śwpom, dr, MiłBoże, NMP, par. Wawrzeńczyce, Litak 1996, s. 226.
Zabierzów, w, rus
rzkat (diec. Przemyśl, arch. Jarosław, dek. Rzeszów)
▪ śwgł, mr, s, Wszyscy Św, Litak 1996, s. 401.
Zabiłocze, zob. Zabiełocze, w, kij
Zabłocie, w, woł
grkat (diec. Włodzimierz, arch. Włodzimierz)
▪ śwgł, dr, s, PKrzyża Św, Kołbuk 1998, s. 323; Skoczylas, Religia ta kultura, s. 60, 1715 r. (dek. Poryck).
Zabłotce, w, rus
grkat (diec. Przemyśl, dek. Przemyśl)
▪ śwgł, dr, s, OpNMP, Budzyński, Ludność, II, s. 403; Kołbuk 1998, s. 260.
Zabłotce, w, rus
grkat (diec. Łuck)
▪ śwgł, dr, s, Sobór NMP, Kołbuk 1998, s. 295.
Zabłotce, w, rus
grkat (diec. Przemyśl, dek. Niżankowice)
▪ śwgł, dr, s, OczNMP, Budzyński, Ludność, II, s. 403; Kołbuk 1998, s. 256.
Zabłotowce, w, rus
grkat (diec. Lwów, arch. Lwów, dek. Żydaczów)
▪ śwgł, dr, s, Cuda Michała A, Kołbuk 1998, s. 202 (d, Michał A); Skoczylas, Oficjalat Lwów, s. 163.
Zabłotów, m, rus
grkat (diec. Lwów, arch. Halicz, dek. Zabłotów)
▪ śwgł, dr, s, Michał A, Kołbuk 1998, s. 218; Skoczylas, Oficjalat Halicz, s. 52 (miejska).
▪ śwgł, dr, s, Sobór NMP, Kołbuk 1998, s. 218 (WnPańskie); Skoczylas, Oficjalat Halicz, s. 52 (miejska).
rzkat (diec. Lwów, arch. Halicz, dek. Kołomyja)
▪ śwgł, dr, s, Św. Trójca, Litak 1996, s. 374.
mojż
▪ śwgł, Liczba głów, s. 398, 1765 r.; Spis Żydów i Karaitów, s. 27, 1765 r.; IJCP. US Commission No. UA08240101.
Zabłotów, zob. Demycze, w, rus
Zabłotów, zob. Zabołotów, w, rus
Zabłotówka, w, pod
grkat (diec. Lwów, arch. Kamieniec Podolski, dek. Jagielnica)
▪ śwgł, dr, s, Św. Trójca, Kołbuk 1998, s. 238 (kam); Skoczylas, Oficjalat Kamieniec Podolski, s. 62.
Zabłotówka, zob. Lanckoroń, m, pod
Zabojki, w, rus
grkat (diec. Lwów, arch. Brzeżany, dek. Kozłów)
▪ śwgł, dr, k, Kosma i Damian MM, Kołbuk 1998, s. 193 (dek. Tarnopol, s); Budzyński, Struktura, s. 139 (przynależność administracyjna nieznana); Duh, Pawlyszyn, Spis parafii 1782 r.; Skoczylas, Oficjalat Brzeżany, s. 77.
Zabołocie (Zabołotie), w, kij
grkat (diec. Kijów-Wilno, arch. Kijów, dek. Radomyśl)
▪ śwgł, dr, s, Jerzy M, Kołbuk 1998, s. 148; Socjografia, s. 152 (Zabołotie).
Zabołotie, zob. Zabołocie, w, kij
Zabołotów (Zabłotów), w, rus
grkat (diec. Lwów, arch. Halicz, dek. Stanisławów)
▪ śwgł, Mikołaj Bp, Kołbuk 1998, s. 214; Skoczylas, Niedatowanyj rejestr, s. 575; Duh, Pawlyszyn, Spis parafii 1782 r. (pomija tę cerkiew); Skoczylas, Oficjalat Halicz, s. 43 (pomija tę cerkiew) - lokalizacja miejscowości nieznana.
Zaborce, w, beł
grkat (diec. Chełm, arch. Chełm, dek. Hrubieszów)
▪ śwgł, dr, s, Demetriusz M, Kołbuk 1998, s. 299.
Zaborol (Zaborol, k. Łucka), w, woł
grkat (diec. Łuck)
▪ śwgł, Kołbuk 1998, s. 295.
Zaborol (Zaborol, k. Równego), w, woł
grkat (diec. Łuck)
▪ śwgł, dr, s, Jan Ch, Kołbuk 1998, s. 295.
Zaborol, k. Łucka, zob. Zaborol, w, woł
Zaborol, k. Równego, zob. Zaborol, w, woł

Zaborowo, w, poz
lut
▪ śwgł, Werner, Geschichte der evangelischen Parochien, s. 427-429; Merczyng, Zbory, s. 167.
Zaboroznowce, w, pod
grkat (diec. Lwów, arch. Bar, dek. Snitków)
▪ śwgł, dr, s, Michał A, Kołbuk 1998, s. 238 (kam); Skoczylas, Oficjalat Bar, s. 32.
Zaborów, w, maz
rzkat (diec. Poznań, arch. Warszawa, dek. Błonie)
▪ śwgł, dr, s, Anna, Litak 1996, s. 298.
Zaborzanka, zob. Zabóże, w, brac
Zaborze, w, beł
grkat (diec. Chełm, arch. Bełz, dek. Potylicz)
▪ śwgł, dr, s, Prakseda PM, Kołbuk 1998, s. 307.
Zaborzyca, zob. Żaborzyce, w, kij
Zabóże (Zaborzanka), w, brac
grkat (diec. Kijów-Wilno, arch. Kijów, dek. Krasne)
▪ śwgł, s, Demetriusz M, Socjografia, s. 60; SGKP. XIV, s. 205 (wezwanie z 1865 r.).
Zabrodzie, w, rus
grkat (diec. Chełm, arch. Chełm, dek. Ratno)
▪ śwgł, dr, k, Jan Ew, Kołbuk 1998, s. 303.
Zabrodzie (Szczeniów), w, kij
grkat (diec. Kijów-Wilno, arch. Kijów, dek. Radomyśl)
▪ śwgł, dr, s, OpNMP, Kołbuk 1998, s. 148; Socjografia, s. 152.
Zabujan, zob. Zabujanie, w, kij
Zabujanie (Żabujanie, Zabujan), w, kij
grkat (diec. Kijów-Wilno, arch. Kijów, dek. Chwastów)
▪ śwgł, dr, s, OpNMP, Kołbuk 1998, s. 148; Socjografia, s. 126 (Żabujanie).
Zachariaszówka, zob. Zacharyaszówka, w, brac
Zacharowce, w, pod
grkat (diec. Lwów, arch. Kamieniec Podolski, dek. Czarny Ostrów)
▪ śwgł, dr, s, Michał A, Kołbuk 1998, s. 238 (kam); Skoczylas, Oficjalat Kamieniec Podolski, s. 47.
Zacharyaszówka (Zachariaszówka), w, brac
grkat (diec. Kijów-Wilno, arch. Kijów, dek. Bracław)
▪ śwgł, dr, s, Michał A, Kołbuk 1998, s. 148 (Zachariaszówka); Socjografia, s. 24; Wizytacje generalne, s. 666.
Zachińce, zob. Zahińce, w, pod
Zaczernecze, w, rus
grkat (diec. Chełm, arch. Chełm, dek. Luboml)
▪ śwgł, dr, s, Michał A, Kołbuk 1998, s. 302.
Zaczernie, w, rus
rzkat (diec. Przemyśl, arch. Jarosław, dek. Rzeszów)
▪ śwgł, dr, s, NarNMP, Litak 1996, s. 401.
Zadarów, w, rus
grkat (diec. Lwów, arch. Halicz, dek. Uście Zielone)
▪ śwgł, dr, s, OpNMP, Kołbuk 1998, s. 216 (Roman I Dawid MM); Duh, Pawlyszyn, Spis parafii 1782 r.; Skoczylas, Oficjalat Halicz, s. 50.
▪ śwpom, Bazylianie, zak, Prakseda PM, Kołbuk 1998, s. 352; Стоцький, Монастир Отців Василіян, s. 63.
Zadąbrowie, w, rus
grkat (diec. Przemyśl, dek. Przemyśl)
▪ śwgł, dr, s, WnNMP, Budzyński, Ludność, II, s. 404; Kołbuk 1998, s. 260.
Zaderewacz, w, rus
grkat (diec. Lwów, arch. Lwów, dek. Bolechów)
▪ śwgł, dr, s, Jan Ch, Kołbuk 1998, s. 172 (k, Mikołaj Bp); Skoczylas, Niedatowanyj rejestr, s. 572; Duh, Pawlyszyn, Spis parafii 1782 r.; Skoczylas, Oficjalat Lwów, s. 115.
Zadroże, w, kr
rzkat (diec. Kraków, arch. Kraków, dek. Skała)
▪ śwgł, dr, d, Marcin Bp, Litak 1996, s. 227.
Zadubrowce, w, rus
grkat (diec. Lwów, arch. Halicz, dek. Horodenka)
▪ śwgł, dr, s, Mikołaj Bp, Kołbuk 1998, s. 218 (dek. Zabłotów); Duh, Pawlyszyn, Spis parafii 1782 r.; Skoczylas, Generalne wizytacje, s. 204.
Zaduszniki, w, in
rzkat (diec. Włocławek, arch. Włocławek, dek. Bobrowniki)
▪ śwgł, dr, s, NawNMP, Litak 1996, s. 342.
Zadwórze, w, rus
grkat (diec. Lwów, arch. Lwów, dek. Gliniany)
▪ śwgł, dr, k, Sobór NMP, Kołbuk 1998, s. 178 (s); Skoczylas, Oficjalat Lwów, s. 123.
Zadyby, w, woł
grkat (diec. Włodzimierz, arch. Włodzimierz)
▪ śwgł, dr, s, Demetriusz M, Kołbuk 1998, s. 323; Skoczylas, Religia ta kultura, s. 61, 1715 r. (dek. Turzysk).
Zadzielsko, w, rus
grkat (diec. Przemyśl, dek. Wysocko)
▪ śwgł, dr, k, Michał A, Budzyński, Ludność, II, s. 405; Kołbuk 1998, s. 269.
Zadzim, w, sier
rzkat (diec. Gniezno, arch. Uniejów, dek. Lutomiersk)
▪ śwgł, mr, d, Małgorzata PM, Litak 1996, s. 199.
Zagnańsk (Zagnańsko), w, san
rzkat (diec. Kraków, arch. Kielce Pr, dek. Bodzentyn)
▪ śwgł, mr, d, Marcin Bp, Rozalia P, Litak 1996, s. 214.
Zagnańsko, zob. Zagnańsk, w, san
Zagość, w, san
rzkat (diec. Kraków, arch. Wiślica Pr, dek. Kije)
▪ śwgł, mr, d, NarJana Ch, Litak 1996, s. 251.
Zagórce (Zahorce), w, woł
grkat (diec. Łuck)
▪ śwgł, dr, s, NarNMP, Kołbuk 1998, s. 295; Kondratiuk, Dżereła z istorii, 1791-1792 r. (dek. Jampol).
Zagóreczko, w, rus
grkat (diec. Lwów, arch. Lwów, dek. Rozdół)
▪ śwgł, dr, d, NarNMP, Kołbuk 1998, s. 189 (s); Duh, Pawlyszyn, Spis parafii 1782 r. (dek. Chodorów); Skoczylas, Oficjalat Lwów, s. 142.
Zagórów, m, kal
rzkat (diec. Gniezno, arch. Gniezno, dek. Konin)
▪ śwgł, Cystersi, mr, d, obsł. zak, Piotr i Paweł AAp, Litak 1996, s. 170, 500 (parafia obsługiwana przez cystersów z Lądu).
Zagórz (Zagórz Stary), w, rus
grkat (diec. Przemyśl, dek. Lesko)
▪ śwgł, dr, s, Michał A, Budzyński, Ludność, II, s. 405; Kołbuk 1998, s. 251.
rzkat (diec. Przemyśl, arch. Brzozów, dek. Sanok)
▪ śwgł, mr, s, WnNMP, Litak 1996, s. 398.
▪ śwpom, Karmelici bosi, zak, ZwNMP, Litak 1996, s. 519 (Zagórz Stary).
Zagórz Stary, zob. Zagórz, w, rus
Zagórzany, w, kr
rzkat (diec. Kraków, arch. Wojnicz, dek. Biecz)
▪ śwgł, dr, d, Wawrzyniec M, Litak 1996, s. 253.

Zagórze, w, kr
rzkat (diec. Kraków, arch. Pilica Pr, dek. Lelów)
▪ śwpom, dr, NMP, par. Kłobucko, Litak 1996, s. 246.
Zagórze, w, pom
rzkat (diec. Włocławek, arch. Gdańsk, dek. Puck)
▪ śwpom, par. Rumja, Litak 1996, s. 340.
Zagórze, w, rus
grkat (diec. Przemyśl, dek. Sądowa Wisznia)
▪ śwgł, dr, s, PPańskie, Budzyński, Ludność, II, s. 406; Kołbuk 1998, s. 263.
Zagórze, w, rus
grkat (diec. Lwów, arch. Halicz, dek. Kałusz)
▪ śwgł, dr, k, ZmPańskie, Kołbuk 1998, s. 212 (dek. Perehińsko, s); Skoczylas, Oficjalat Halicz, s. 21.
Zagórze, w, woł
grkat (diec. Łuck)
▪ śwgł, dr, s, ZmPańskie, Kołbuk 1998, s. 295 (rus); Budzyński, Kresy, II, mapa 26.
Zagórze Knihynickie, w, rus
grkat (diec. Lwów, arch. Lwów, dek. Rozdół)
▪ śwgł, dr, s, PKrzyża Św, Kołbuk 1998, s. 189; Duh, Pawlyszyn, Spis parafii 1782 r. (dek. Chodorów); Skoczylas, Oficjalat Lwów, s. 143.
Zagórze Konkolnickie, w, rus
grkat (diec. Lwów, arch. Brzeżany, dek. Zawałów)
▪ śwgł, dr, d, OpNMP, Kołbuk 1998, s. 204 (dek. Bursztyn); Budzyński, Struktura, s. 140; Skoczylas, Oficjalat Brzeżany, s. 100.
Zagórze, zob. Dolina, m, rus
Zagórze, zob. Zahorce, w, woł
Zagroba, w, pł
rzkat (diec. Płock, arch. Płock, dek. Bielsk)
▪ śwgł, dr, s, Wojciech Bp, Michał A, Litak 1996, s. 263.
Zagwóźdź, w, rus
grkat (diec. Lwów, arch. Halicz, dek. Stanisławów)
▪ śwgł, dr, s, Jan Ch, Kołbuk 1998, s. 214.
Zahajce Małe (Zahajce), w, woł
grkat (diec. Łuck)
▪ śwpom, Bazylianie, zak, Jan Jał., Kołbuk 1998, s. 352 (Zahajce); SGKP. XIV, s. 278.
Zahajce Wielkie, w, woł
grkat (diec. Łuck)
▪ śwgł, dr, s, PKrzyża Św, Kołbuk 1998, s. 295.
Zahajce, zob. Zahajce Małe, w, woł
Zahajpol, w, rus
grkat (diec. Lwów, arch. Halicz, dek. Żuków)
▪ śwgł, dr, s, NarNMP, Kołbuk 1998, s. 219; Skoczylas, Oficjalat Halicz, s. 56.
Zahalce (Zahalcze), w, kij
grkat (diec. Kijów-Wilno, arch. Kijów, dek. Dymir)
▪ śwgł, dr, s, Mikołaj Bp, Kołbuk 1998, s. 148; Socjografia, s. 123.
Zahalcze, zob. Zahalce, w, kij
Zahińce (Zachińce), w, pod
grkat (diec. Lwów, arch. Kamieniec Podolski, dek. Zińków)
▪ śwgł, dr, s, OpNMP, Kołbuk 1998, s. 238 (kam); Skoczylas, Oficjalat Kamieniec Podolski, s. 101.
Zahnitków, w, brac
grkat (diec. Kijów-Wilno, arch. Kijów, dek. Raszków)
▪ śwgł, dr, s, Michał A, Kołbuk 1998, s. 148; Socjografia, s. 72; SGKP. XIV, s. 281 (wezwanie z 1825 r.).
Zahoczewie, w, rus
grkat (diec. Przemyśl, dek. Baligród)
▪ śwgł, dr, s, Michał A, Budzyński, Ludność, II, s. 406; Kołbuk 1998, s. 241.
Zahorce (Zagórze), w, woł
grkat (diec. Łuck)
▪ śwgł, dr, s, Onufry Pustelnik, Kołbuk 1998, s. 295.
Zahorce, zob. Zagórce, w, woł
Zahorów Stary, w, woł
grkat (diec. Włodzimierz, arch. Włodzimierz)
▪ śwgł, Bazylianie, zak, NarNMP, Kołbuk 1998, s. 323 (Zahorów); Skoczylas, Religia ta kultura, s. 55, 1715 r. (dek. Włodzimierz).
Zahutyń, w, rus
grkat (diec. Przemyśl, dek. Sanok)
▪ śwgł, dr, s, Kosma i Damian MM, Budzyński, Ludność, II, s. 406; Kołbuk 1998, s. 262.
Zajaczkówka (Zajączkówka), w, brac
grkat (diec. Kijów-Wilno, arch. Kijów, dek. Teplik)
▪ śwgł, dr, s, Św. Trójca, Kołbuk 1998, s. 148; Socjografia, s. 81 (Zajączkówka).
Zajączki, w, sier
rzkat (diec. Gniezno, arch. Ter. wieluńskie, dek. Krzepice)
▪ śwpom, dr, s, Zygmunt Kr, par. Danków, Litak 1996, s. 205.
Zajączkowo, w, che
rzkat (diec. Chełmno, arch. Chełmno, dek. Chełmża)
▪ śwpom, mr, s, Jan Ch, par. Dźwierzno, Litak 1996, s. 159.
Zajączkowo, w, poz
rzkat (diec. Poznań, arch. Pszczew, dek. Lwówek)
▪ śwgł, dr, s, Michał A, Litak 1996, s. 288.
Zajączkówka, zob. Zajaczkówka, w, brac
Zajączyce, w, woł
grkat (diec. Włodzimierz, arch. Włodzimierz)
▪ śwgł, Kołbuk 1998, s. 323; Skoczylas, Religia ta kultura, s. 65, 1715 r. (dek. Torczyn).
Zajeziorze, zob. Gniezno, m, gn
Zakliczyn, m, kr
rzkat (diec. Kraków, arch. Wojnicz, dek. Wojnicz)
▪ śwgł, mr, s, Idzi O, Litak 1996, s. 257.
▪ śwpom, Reformaci, zak, NMPA, Litak 1996, s. 528.
Zakliczyn, w, kr
rzkat (diec. Kraków, arch. Kraków, dek. Dobczyce)
▪ śwgł, dr, s, Wszyscy Św, Litak 1996, s. 219.
Zaklików, m, lub
rzkat (diec. Kraków, arch. Zawichost, dek. Urzędów)
▪ śwgł, mr, s, Św. Trójca, Litak 1996, s. 259.
▪ śwpom, dr, Anna, par. Zaklików, Litak 1996, s. 259.
mojż
▪ śwgł, AKMK. AV45, k. 114, 1748 r.; Liczba głów, s. 399, 1765 r.; Muszyńska, Żydzi, s. 133.
Zakomarze, w, rus
grkat (diec. Łuck)
▪ śwgł, dr, s, Sobór NMP, Kołbuk 1998, s. 295.
Zakrenicze (Zakrynicze), w, brac
grkat (diec. Kijów-Wilno, arch. Kijów, dek. Żywotów)
▪ śwgł, dr, s, Jan Ew, Kołbuk 1998, s. 148; Socjografia, s. 92 (Zakrynicze).
Zakroczym, m, maz
rzkat (diec. Płock, arch. Płock, dek. Zakroczym)
▪ śwgł, mr, k, ZKrzyża Św, Litak 1996, s. 271.
▪ śwpom, dr, k, kłs, Św. Duch, par. Zakroczym, Litak 1996, s. 271.
▪ śwpom, Kapucyni, zak, Wawrzyniec M, Litak 1996, s. 518.

Zakrynicze, w, woł
grkat (diec. Łuck)
▪ śwgł, dr, s, Św. Trójca, Kołbuk 1998, s. 295.
Zakrynicze, zob. Zakrenicze, w, brac
Zakrzew, zob. Zakrzów, w, san
Zakrzewce, w, rus
grkat (diec. Lwów, arch. Halicz, dek. Ottynia)
▪ śwgł, dr, s, Demetriusz M, Kołbuk 1998, s. 210.
Zakrzewo, w, brzkuj
rzkat (diec. Włocławek, arch. Włocławek, dek. Służewo)
▪ śwpom, Karmelici bosi, zak, Stanisław Bp, Anna, Litak 1996, s. 519.
Zakrzewo, w, gn
rzkat (diec. Gniezno, arch. Kamień, dek. Łobżenica)
▪ śwgł, pr, s, Maria Magdalena, Litak 1996, s. 182.
Zakrzewo, w, poz
rzkat (diec. Poznań, arch. Śrem, dek. Krobia)
▪ śwgł, dr, s, Klemens Pp, Litak 1996, s. 293.
Zakrzewo, w, poz
rzkat (diec. Poznań, arch. Pszczew, dek. Zbąszyń)
▪ śwpom, dr, NawNMP, Kazimierz Królewicz, par. Zbąszyń, Litak 1996, s. 290.
Zakrzewo Kościelne (Zakrzewo, Zakrzewo Wielkie), w, maz
rzkat (diec. Płock, arch. Płock, dek. Wyszogród)
▪ śwgł, dr, s, Piotr i Paweł AAp, Litak 1996, s. 270 (Zakrzewo).
Zakrzewo Wielkie, zob. Zakrzewo Kościelne, w, maz
Zakrzewo, zob. Zakrzewo Kościelne, w, maz
Zakrzów, w, kr
rzkat (diec. Kraków, arch. Kraków, dek. Zator)
▪ śwpom, dr, Anna, par. Stryszów, Litak 1996, s. 231.
Zakrzów (Zakrzew), w, san
rzkat (diec. Kraków, arch. Kielce Dz, dek. Radom)
▪ śwgł, mr, s, Jan Ew, Litak 1996, s. 212 (Zakrzew).
Zakrzówek (Zakrzówek-Osada), w, lub
rzkat (diec. Kraków, arch. Lublin, dek. Chodel)
▪ śwgł, Cystersi, dr, d, obsł. zak, Mikołaj Bp, Litak 1996, s. 233, 500 (parafię obsługiwali cystersi z Koprzywnicy).
Zakrzówek-Osada, zob. Zakrzówek, w, lub
Zakrzyn, w, kal
rzkat (diec. Gniezno, arch. Kalisz, dek. Staw)
▪ śwpom, dr, s, NarNMP, par. Lisków, Litak 1996, s. 179.
Zakusiłówka, zob. Kodnia, m, kij
Zakusiły, w, kij
grkat (diec. Kijów-Wilno, arch. Kijów, dek. Owrucz)
▪ śwgł, dr, s, PKrzyża Św, Kołbuk 1998, s. 148; Socjografia, s. 143.
Zakutyńce, w, kij
grkat (diec. Kijów-Wilno, arch. Kijów, dek. Białołówka)
▪ śwgł, dr, s, OpNMP, Kołbuk 1998, s. 148; Socjografia, s. 107.
Zakutyńce (Zakutyńce, k. Stawiszczy), w, kij
grkat (diec. Kijów-Wilno, arch. Kijów, dek. Stawiszcze)
▪ śwpom, dr, Mikołaj Bp, par. Krute Hroby, Kołbuk 1998, s. 151.
Zakutyńce, k. Stawiszczy, zob. Zakutyńce, w, kij
Zalas, w, kr
rzkat (diec. Kraków, arch. Kraków, dek. Nowa Góra)
▪ śwgł, dr-mr, s, Maria Magdalena, Andrzej Ap, Litak 1996, s. 222.
Zalaski, zob. Zaleskie, w, kij
Zalasowa, w, san
rzkat (diec. Kraków, arch. Tarnów Pr, dek. Tarnów)
▪ śwgł, dr, d, Jan Ew, Litak 1996, s. 249.
Zalatyczówka, w, pod
grkat (diec. Lwów, arch. Bar, dek. Latyczów)
▪ śwgł, dr, s, NarJana Ch, Kołbuk 1998, s. 238 (kam, k); Skoczylas, Oficjalat Bar, s. 18.
Zalesie, w, in
rzkat (diec. Gniezno, arch. Kamień, dek. Więcbork)
▪ śwpom, pr, s, Jan Ch, par. Wałdowo, Litak 1996, s. 185.
Zalesie, w, pod
grkat (diec. Lwów, arch. Kamieniec Podolski, dek. Skała)
▪ śwgł, dr, d, PPańskie, Kołbuk 1998, s. 238 (kam, s); Skoczylas, Oficjalat Kamieniec Podolski, s. 90.
Zalesie, w, rus
grkat (diec. Przemyśl, dek. Jarosław)
▪ śwgł, dr, s, Ucieczka do Egiptu NMP, Budzyński, Ludność, II, s. 407; Kołbuk 1998, s. 249 (obecnie dzielnica Rzeszowa).
Zalesie, w, rus
grkat (diec. Lwów, arch. Brzeżany, dek. Czortków)
▪ śwgł, dr, s, Michał A, Kołbuk 1998, s. 175.
Zalesie, w, rus
grkat (diec. Lwów, arch. Lwów, dek. Biały Kamień)
▪ śwgł, dr, s, Prakseda PM, Budzyński, Struktura, s. 134; Kołbuk 1998, s. 199; Duh, Pawlyszyn, Spis parafii 1782 r. (dek. Złoczów); Skoczylas, Oficjalat Lwów, s. 108.
Zalesie, w, rus
grkat (diec. Lwów, arch. Halicz, dek. Tłumacz)
▪ śwgł, dr, s, ZwNMP, Budzyński, Struktura, s. 140; Kołbuk 1998, s. 197 (dek. Zawałów); Duh, Pawlyszyn, Spis parafii 1782 r.
Zalesie, zob. Brydko, w, kij
Zalesie, zob. Zaleśce, w, pod
Zaleska Wola (Wola Zaleska), w, rus
grkat (diec. Przemyśl, dek. Jarosław)
▪ śwgł, dr, s, PKrzyża Św, Budzyński, Ludność, II, s. 407; Kołbuk 1998, s. 249.
Zaleskie (Zalaski), w, kij
grkat (diec. Kijów-Wilno, arch. Kijów, dek. Lisianka)
▪ śwgł, dr, s, Józef Obl, Kołbuk 1998, s. 148 (prawdopodobnie w dekanacie Lisianka).
Zaleszany, w, san
rzkat (diec. Kraków, arch. Sandomierz, dek. Rudnik)
▪ śwgł, dr, s, Mikołaj Bp, Litak 1996, s. 248.
Zaleszczyki, m, pod
grkat (diec. Lwów, arch. Kamieniec Podolski, dek. Czerwonogród)
▪ śwgł, dr, s, Św. Trójca, Kołbuk 1998, s. 238 (kam); Skoczylas, Oficjalat Kamieniec Podolski, s. 51 (wymiena także drugą cerkiew pw Św. Trójcy, murowaną).
mojż
▪ śwgł, Liczba głów, s. 401, 1765 r. (kahał); AJZR. 5.2, s. 165, 1765 r.; EJCP. II, s. 195-199.
Zaleszczyki Małe, zob. Zaleszczyki Stare, w, pod
Zaleszczyki Stare (Zaleszczyki Małe), w, pod
grkat (diec. Lwów, arch. Kamieniec Podolski, dek. Czerwonogród)
▪ śwgł, mr, s, Jerzy M, Kołbuk 1998, s. 238 (kam, dr); Skoczylas, Oficjalat Kamieniec Podolski, s. 51.
Zaleśce, w, rus
grkat (diec. Lwów, arch. Lwów, dek. Rozdół)
▪ śwgł, dr, s, Sobór Michała A, Kołbuk 1998, s. 189 (Michał A); Duh, Pawlyszyn, Spis parafii 1782 r. (dek. Chodorów); Skoczylas, Oficjalat Lwów, s. 143.

Zaleśce (Zalesie), w, pod
grkat (diec. Lwów, arch. Kamieniec Podolski, dek. Kamieniec Podolski)
▪ śwgł, dr, s, OpNMP, Kołbuk 1998, s. 238 (kam); Skoczylas, Oficjalat Kamieniec Podolski, s. 73.
rzkat (diec. Kamieniec Podolski, dek. Dunajowce)
▪ śwgł, dr, s, WnNMP, Litak 1996, s. 368.
Zaleśce Szumskie, w, woł
grkat (diec. Łuck)
▪ śwgł, dr, s, OpNMP, Kołbuk 1998, s. 295.
Zaleśce Wiśniowieckie, w, woł
grkat (diec. Łuck)
▪ śwgł, dr, s, OpNMP, Kołbuk 1998, s. 295.
Zalewańczyzna (Zalewańszczyzna, Zalewayszczyzna), w, brac
grkat (diec. Kijów-Wilno, arch. Kijów, dek. Białołówka)
▪ śwgł, dr, s, Prakseda PM, Kołbuk 1998, s. 148 (Zalewańszczyzna); Socjografia, s. 107 (Zalewayszczyzna); SGKP. XIV, s. 347 (Św. Trójca).
Zalewańszczyzna, zob. Zalewańczyzna, w, brac
Zalewayszczyzna, zob. Zalewańczyzna, w, brac
Zalewki, w, kij
grkat (diec. Kijów-Wilno, arch. Kijów)
▪ śwgł, dr, s, Trzej Patriarchowie, Kołbuk 1998, s. 148 (Michał A); Pochilewicz, s. 658-659 (wzniesiona w 1761 r., poprzednia cerkiew pod wezwaniem Michała A w 1741 r. w dekanacie Czehryn).
Zalipie, w, rus
grkat (diec. Lwów, arch. Brzeżany, dek. Rohatyn)
▪ śwgł, dr, k-mk, Mikołaj Bp, Kołbuk 1998, s. 187 (s); Skoczylas, Oficjalat Brzeżany, s. 82.
Zalisy, w, rus
grkat (diec. Chełm, arch. Chełm, dek. Ratno)
▪ śwgł, dr, k, Prakseda PM, Kołbuk 1998, s. 303.
Załanów, w, rus
grkat (diec. Lwów, arch. Brzeżany, dek. Rohatyn)
▪ śwgł, dr, s, Demetriusz M, Budzyński, Struktura, s. 138; Kołbuk 1998, s. 191 (dek. Strzeliska Nowe); Skoczylas, Oficjalat Brzeżany, s. 82.
Załawie, w, woł
grkat (diec. Łuck)
▪ śwgł, dr, OfNMP, Kołbuk 1998, s. 295.
Załazie, w, woł
grkat (diec. Włodzimierz, arch. Włodzimierz)
▪ śwgł, dr, Jan Ch, Kołbuk 1998, s. 323.
Załęże, w, kr
rzkat (diec. Kraków, arch. Wojnicz, dek. Jasło)
▪ śwgł, dr, k, Jan Ch, Litak 1996, s. 254.
Załokieć, w, rus
grkat (diec. Przemyśl, dek. Stary Sambor)
▪ śwgł, dr, s, Mikołaj Bp, Budzyński, Ludność, II, s. 408; Kołbuk 1998, s. 266.
Załom, w, poz
rzkat (diec. Poznań, arch. Poznań, dek. Czarnków)
▪ śwpom, dr, Jakub W Ap, Barbara, Katarzyna PPMM, par. Człopa, Litak 1996, s. 282.
Załoźce (Załoźce Stare, Załoźce Nowe), m, rus
grkat (diec. Łuck)
▪ śwgł, Mikołaj Bp, Kołbuk 1998, s. 295 (Załoźce Nowe).
▪ śwgł, Kołbuk 1998, s. 295 (Załoźce Nowe).
▪ śwgł, mr, s, OpNMP, Kołbuk 1998, s. 295 (Załoźce Nowe).
▪ śwgł, mr, s, Św. Trójca, Kołbuk 1998, s. 295 (Załoźce Stare).
rzkat (diec. Łuck, arch. Łuck, dek. Krzemieniec)
▪ śwgł, mr, s, Jakub W Ap, Stanisław Bp, Litak 1996, s. 390.
▪ śwpom, Augustianie eremici, zak, Wawrzyniec M, Litak 1996, s. 492.
mojż
▪ śwgł, Liczba głów, s. 400, 1765 r. (woł); AJZR. 5.2, s. 110, 1765 r. (woł).
Załoźce Nowe, zob. Załoźce, m, rus
Załoźce Stare, zob. Załoźce, m, rus
Załucza, zob. Załucze Cykowskie, w, pod
Załucze (Załucze Orynińskie), w, pod
grkat (diec. Lwów, arch. Kamieniec Podolski, dek. Skała)
▪ śwgł, dr, d-s, Michał A, Kołbuk 1998, s. 238 (kam, s); Skoczylas, Oficjalat Kamieniec Podolski, s. 90.
Załucze Cykowskie (Załucza), w, pod
grkat (diec. Lwów, arch. Kamieniec Podolski, dek. Smotrycz)
▪ śwgł, dr, s, Demetriusz M, Kołbuk 1998, s. 238 (kam, d); Skoczylas, Oficjalat Kamieniec Podolski, s. 93.
Załucze nad Czeremoszem, w, rus
grkat (diec. Lwów, arch. Halicz, dek. Śniatyn)
▪ śwgł, dr, k, Przeniesienie Relikwii Mikołaja Bpa, Kołbuk 1998, s. 214 (s, Mikołaj Bp); Skoczylas, Oficjalat Halicz, s. 38.
Załucze nad Prutem, w, rus
grkat (diec. Lwów, arch. Halicz, dek. Zabłotów)
▪ śwgł, dr, s, NarPańskie, Kołbuk 1998, s. 208 (NarNMP, dek. Kołomyja); Skoczylas, Niedatowanyj rejestr, s. 578 (dek. Kołomyja); Duh, Pawlyszyn, Spis parafii 1782 r.; Skoczylas, Oficjalat Halicz, s. 52.
Załucze Orynińskie, zob. Załucze, w, pod
Załukiew, zob. Halicz, m, rus
Załuż, w, rus
grkat (diec. Przemyśl, dek. Lesko)
▪ śwgł, dr, s, Kosma i Damian MM, Budzyński, Ludność, II, s. 408; Kołbuk 1998, s. 251.
Załuże, w, beł
grkat (diec. Przemyśl, dek. Lubaczów)
▪ śwgł, dr, d, OpNMP, Budzyński, Ludność, II, s. 408; Kołbuk 1998, s. 252.
Załuże, w, brac
grkat (diec. Kijów-Wilno, arch. Kijów, dek. Teplik)
▪ śwgł, s, Mikołaj Bp, Socjografia, s. 81; SGKP. XIV, s. 360-361 (wezwanie z 1748 r.).
Załuże, w, rus
grkat (diec. Przemyśl, dek. Jaworów)
▪ śwgł, dr, k, Prakseda PM, Budzyński, Ludność, II, s. 408; Kołbuk 1998, s. 250.
Załuże (Rohatyn), w, rus
grkat (diec. Lwów, arch. Brzeżany, dek. Rohatyn)
▪ śwgł, dr, s, Sobór Michała A, Kołbuk 1998, s. 187 (Michał A); Duh, Pawlyszyn, Spis parafii 1782 r. (Rohatyn); Skoczylas, Oficjalat Brzeżany, s. 82.
Załuże (Załuże, k. Zasławia), w, woł
grkat (diec. Łuck)
▪ śwgł, dr, s, Kołbuk 1998, s. 295.
Załuże (Załuże, k. Zbaraża), w, woł
grkat (diec. Łuck)
▪ śwgł, mr, s, PPańskie, Kołbuk 1998, s. 295.
Załuże, zob. Nałuże, w, rus
Załuże, k. Zasławia, zob. Załuże, w, woł
Załuże, k. Zbaraża, zob. Załuże, w, woł
Zamarte, w, pom
rzkat (diec. Gniezno, arch. Kamień, dek. Tuchola)
▪ śwpom, Bernardyni, mr, s, zak, NarNMP, par. Ogorzeliny, Litak 1996, s. 184, 496 (NawNMP).

Zambrów, m, maz
rzkat (diec. Płock, arch. Pułtusk, dek. Andrzejewo)
▪ śwgł, mr, k, Św. Trójca, Litak 1996, s. 271.
▪ śwpom, dr, d, Św. Krzyż, par. Zambrów, Litak 1996, s. 272.
mojż
▪ śwgł, Liczba głów, s. 405, 1765 r. (przykahałek do kahału tykocińskiego).
Zambski Kościelne (Zambski), w, maz
rzkat (diec. Płock, arch. Pułtusk, dek. Wyszków)
▪ śwgł, Benedyktyni, dr, d, obsł. zak, PPańskie, Wojciech Bp, Litak 1996, s. 277 (Zambski), 493 (PPańskie), parafia obsługiwana przez benedyktynów z Płocka (od 1781 r. z Pułtuska).
Zambski, zob. Zambski Kościelne, w, maz
Zamch, w, rus
grkat (diec. Przemyśl, dek. Tarnogród)
▪ śwgł, dr, s, Prakseda PM, Budzyński, Ludność, II, s. 408; Kołbuk 1998, s. 268.
Zamczysko, w, beł
rzkat (diec. Chełm, dek. Potylicz)
▪ śwpom, s, Jan N, par. Tomaszów, Litak 1996, s. 364 (miejscowość obecnie nie istnieje).
Zameczek, w, beł
grkat (diec. Lwów, arch. Lwów, dek. Żółkiew)
▪ śwgł, dr, s, Demetriusz PM, Kołbuk 1998, s. 200 (rus); Jabłonowski, Ziemie ruskie, nr 2; Skoczylas, Oficjalat Lwów, s. 157; Budzyński, Kresy, II, mapa 23.
Zamiechów, m, pod
grkat (diec. Lwów, arch. Bar, dek. Snitków)
▪ śwgł, dr, s, Demetriusz M, Kołbuk 1998, s. 238 (kam); Skoczylas, Oficjalat Bar, s. 33.
rzkat (diec. Kamieniec Podolski, dek. Szarogród)
▪ śwgł, dr, s, Jan N, Litak 1996, s. 370.
mojż
▪ śwgł, Liczba głów, s. 401, 1765 r.; AJZR. 5.2, s. 447, 1784 r.
Zamiechów, w, rus
grkat (diec. Przemyśl, dek. Pruchnik)
▪ śwgł, dr, s, Michał A, Budzyński, Ludność, II, s. 409; Kołbuk 1998, s. 258.
Zamojsce, w, rus
grkat (diec. Przemyśl, dek. Przemyśl)
▪ śwpom, par. Zabłotce, APPrz. ABGK 46, s. 60-61, 1758 r. (cerkiew filialna parafii w Zabłotcach od 1720 r.).
Zamość, m, rus
grkat (diec. Chełm, arch. Chełm, dek. Zamość)
▪ śwgł, dr, s, WnPańskie, Kołbuk 1998, s. 305.
▪ śwpom, Bazylianie, zak, Mikołaj Bp, Kołbuk 1998, s. 352.
rzkat (diec. Chełm, dek. Zamość)
▪ śwgł, mr, s, kol, ZmChrystusa, Tomasz Ap, Litak 1996, s. 366.
▪ śwpom, dr, s, Katarzyna PM, par. Zamość, Litak 1996, s. 366.
▪ śwpom, Klaryski, zak, Anna, Litak 1996, s. 536; Zamość (dostęp: http://www.roztocze.info/index.php/Indeks-miejscowosci/Zamosc.html, 6.03.2008), wezwanie św. Anny lub św. Trójcy.
▪ śwpom, Reformaci, zak, Piotr z Alkantary, Litak 1996, s. 529.
▪ śwpom, Bonifratrzy, zak, Św. Krzyż, Litak 1996, s. 497.
▪ śwpom, Franciszkanie konwentualni, zak, ZwNMP, Litak 1996, s. 509.
ormkat (diec. Lwów)
▪ śwgł, mr, WnNMP, Kołbuk 1998, s. 345; Barącz, Rys dziejów ormiańskich, s. 176-178; Stopka, Ormianie, s. 125.
mojż
▪ śwgł, mr, AAL. Rep60 A152, k. [?], 1717 r.; AAL. Rep60 A158, s. 1839, 1733 r. (kahał); AAL. Rep60 A128, k. 108, 109-109v, 397, 1741 r.; AAPrz. AV170, k. 57, 1744 r. (legat na altarię kościoła w Łukowej oddany na wyderkaf na synagodze zamojskiej); AAL. Rep60 A158, s. 1908, 1749 r.; AAL. Rep60 A157, s. 953, ok. 1750 r.; Liczba głów, s. 398, 1765 r. (kahał); EJCP VII, s. 203-212.
Zamość, zob. Klonówka, w, pom
Zamszany, w, rus
grkat (diec. Chełm, arch. Chełm, dek. Ratno)
▪ śwgł, dr, k, Michał A, Kołbuk 1998, s. 303.
Zamulińce, w, rus
grkat (diec. Lwów, arch. Halicz, dek. Zabłotów)
▪ śwgł, dr, k, Mikołaj Bp, Kołbuk 1998, s. 208 (dek. Kołomyja, s); Duh, Pawlyszyn, Spis parafii 1782 r.; Skoczylas, Oficjalat Halicz, s. 52.
Zamysłowce, zob. Zamysłowicze, w, kij
Zamysłowicze (Zamysłowce), w, kij
grkat (diec. Kijów-Wilno, arch. Kijów, dek. Barasze)
▪ śwgł, dr, s, NarNMP, Kołbuk 1998, s. 148; Socjografia, s. 99 (Zamysłowce).
Zamysłów, w, poz
rzkat (diec. Wrocław, arch. Głogów Wielki, dek. Sława)
▪ śwpom, par. Konradowo, Litak 1996, s. 420.
Zaniemyśl, m, kal
rzkat (diec. Poznań, arch. Poznań, dek. Środa)
▪ śwgł, dr, s, WnNMP, Mikołaj Bp, Litak 1996, s. 286.
mojż
▪ śwgł, Liczba głów, s. 392, 1765 r.; Acta Congressus, s. LXXIX (kahał), 1767 r.
Zańkowce, zob. Ziańkowce, w, brac
Zańkowce, zob. Ziańkowce, w, pod
Zapadyńce, w, pod
grkat (diec. Lwów, arch. Bar, dek. Międzyboż)
▪ śwgł, dr, s, Michał A, Kołbuk 1998, s. 238 (kam); Skoczylas, Oficjalat Bar, s. 21.
Zapadyńce, w, woł
grkat (diec. Łuck)
▪ śwgł, dr, s, Mikołaj Bp, Kołbuk 1998, s. 295.
Zapałów, w, beł
grkat (diec. Przemyśl, dek. Oleszyce)
▪ śwgł, dr, s, Kosma i Damian MM, Budzyński, Ludność, II, s. 409; Kołbuk 1998, s. 257.
Zapole, w, rus
grkat (diec. Chełm, arch. Chełm, dek. Luboml)
▪ śwgł, dr, k, Mikołaj Bp, Kołbuk 1998, s. 302.
Zapytów, w, rus
grkat (diec. Lwów, arch. Lwów, dek. Kulików)
▪ śwgł, dr, s, Sobór Michała A, Budzyński, Struktura, s. 137; Kołbuk 1998, s. 184 (dek. Lwów, Michał A); Skoczylas, Oficjalat Lwów, s. 132.
Zarajsko, w, rus
grkat (diec. Przemyśl, dek. Sambor)
▪ śwgł, dr, k, NarNMP, Budzyński, Ludność, II, s. 410; Kołbuk 1998, s. 261.
Zarczyn, zob. Zarszyn, m, rus
Zaręby, w, maz
rzkat (diec. Płock, arch. Płock, dek. Janowo)
▪ śwgł, dr, s, Wawrzyniec M, Litak 1996, s. 266.
Zaręby Kościelne (Zaręby), w, maz
rzkat (diec. Płock, arch. Pułtusk, dek. Andrzejewo)

▪ śwgł, dr, s, WnNMP, Stanisław Bp, Leonard O, Mikołaj Bp, Małgorzata, Apolonia, Dorota PPMM, Litak 1996, s. 271.
▪ śwpom, Reformaci, zak, Imię Jezus, Litak 1996, s. 528.
mojż
▪ śwgł, Liczba głów, s. 406, 1765 r. (parafia czyli przykahałek, do kahału węgrowskiego).
Zaręby, zob. Zaręby Kościelne, w, maz
Zarszyn (Zarczyn), m, rus
rzkat (diec. Przemyśl, arch. Brzozów, dek. Sanok)
▪ śwgł, dr, d, Marcin Bp, Litak 1996, s. 398 (Zarczyn).
Zarubińce, w, rus
grkat (diec. Lwów, arch. Brzeżany, dek. Skałat)
▪ śwgł, dr, s, PKrzyża Św, Kołbuk 1998, s. 190; Skoczylas, Oficjalat Brzeżany, s. 85.
Zarubińce, w, woł
grkat (diec. Łuck)
▪ śwgł, dr, s, Jan Ew, Kołbuk 1998, s. 295.
Zarubińce (Zarubińce, k. Lipowca), w, brac
grkat (diec. Kijów-Wilno, arch. Kijów, dek. Żywotów)
▪ śwgł, dr, s, Prakseda PM, Kołbuk 1998, s. 148; Socjografia, s. 93.
Zarubińce (Zarubińce, k. Skwiry), w, kij
grkat (diec. Kijów-Wilno, arch. Kijów, dek. Chodorków)
▪ śwgł, dr, s, OpNMP, Kołbuk 1998, s. 148; Socjografia, s. 112.
Zarubińce, k. Lipowca, zob. Zarubińce, w, brac
Zarubińce, k. Skwiry, zob. Zarubińce, w, kij
Zarudce, w, rus
grkat (diec. Lwów, arch. Lwów, dek. Żółkiew)
▪ śwgł, dr, d, PPańskie, Kołbuk 1998, s. 200; Skoczylas, Oficjalat Lwów, s. 158.
rzkat (diec. Lwów, arch. Żółkiew, dek. Janów)
▪ śwpom, Dominikanie, obsł. zak, par. Kościejów, Litak 1996, s. 380.
Zarudeczko (Zarudzie), w, woł
grkat (diec. Lwów, arch. Brzeżany, dek. Tarnopol)
▪ śwgł, dr, s, Budzyński, Struktura, s. 139; Skoczylas, Oficjalat Brzeżany, s. 89.
Zarudka, zob. Pomorzany, m, rus
Zarudyńce, w, brac
grkat (diec. Kijów-Wilno, arch. Kijów, dek. Woronowica)
▪ śwgł, dr, s, Demetriusz M, Kołbuk 1998, s. 148; Socjografia, s. 90.
Zarudyńce, w, brac
grkat (diec. Kijów-Wilno, arch. Kijów, dek. Niemirów)
▪ śwgł, s, Jan Ew, Socjografia, s. 63; SGKP. XIV, s. 426 (wezwanie z 1751 r.).
Zarudzie, m, rus
grkat (diec. Lwów, arch. Brzeżany, dek. Zborów)
▪ śwgł, dr, s, PKrzyża Św, Kołbuk 1998, s. 198 (d); Skoczylas, Oficjalat Brzeżany, s. 104.
Zarudzie, w, pod
grkat (diec. Lwów, arch. Kamieniec Podolski, dek. Proskurów)
▪ śwgł, dr, s, Jan Ew, Kołbuk 1998, s. 238 (kam); Skoczylas, Oficjalat Kamieniec Podolski, s. 80.
Zarudzie, w, woł
grkat (diec. Lwów, arch. Brzeżany, dek. Zborów)
▪ śwgł, dr, s, Jan Ew, Budzyński, Struktura, s. 140; Kołbuk 1998, s. 295 (łuc, NarNMP); Duh, Pawlyszyn, Spis parafii 1782 r.; Skoczylas, Oficjalat Brzeżany, s. 104.
Zarudzie (Zarudzie, k. Lipowca), w, brac
grkat (diec. Kijów-Wilno, arch. Kijów, dek. Kalnik)
▪ śwgł, dr, s, NarNMP, Kołbuk 1998, s. 148; Socjografia, s. 54.
Zarudzie (Zarudzie, k. Radomyśla), w, kij
grkat (diec. Kijów-Wilno, arch. Kijów, dek. Radomyśl)
▪ śwgł, dr, d, Michał A, Kołbuk 1998, s. 148; Socjografia, s. 152.
Zarudzie, zob. Zarudeczko, w, woł
Zarudzie, k. Lipowca, zob. Zarudzie, w, brac
Zarudzie, k. Radomyśla, zob. Zarudzie, w, kij
Zarwanica, w, rus
grkat (diec. Lwów, arch. Brzeżany, dek. Zarwanica)
▪ śwgł, mr, s, Św. Trójca, Kołbuk 1998, s. 196.
Zarwanica, zob. Zarwańce, w, brac
Zarwańce (Zarwanica), w, brac
grkat (diec. Kijów-Wilno, arch. Kijów, dek. Winnica)
▪ śwgł, dr, s, Prakseda PM, Kołbuk 1998, s. 149; Socjografia, s. 87.
Zarzecze, w, pom
mojż
▪ śwgł, Liczba głów, s. 395, 1765 r. (funkcjonowanie kahału w II połowie XVIII wieku wątpliwe); Acta Congressus, s. LXXIX (kahał), 1767 r.
Zarzecze, w, rus
rzkat (diec. Przemyśl, arch. Jarosław, dek. Jarosław)
▪ śwgł, dr, s, Michał A, Litak 1996, s. 399.
Zarzecze (Międzyrzecze, Delatyn Zarzeczny), w, rus
grkat (diec. Lwów, arch. Halicz, dek. Żuków)
▪ śwgł, dr, k, ZwNMP, Kołbuk 1998, s. 219 (Międzyrzecze, chodzi prawdopodobnie o Zarzecze, k. Delatyna); Duh, Pawlyszyn, Spis parafii 1782 r. (Delatyn Zarzeczny); Skoczylas, Oficjalat Halicz, s. 53.
Zarzecze (Niesuchojeże Zarzecze), w, woł
grkat (diec. Włodzimierz, arch. Włodzimierz)
▪ śwgł, dr, s, Michał A, Kołbuk 1998, s. 321.
Zarzyck, w, woł
grkat (diec. Łuck)
▪ śwgł, dr, s, NarNMP, Kołbuk 1998, s. 295.
Zasibór, zob. Zofibór, w, lub
Zaskrodzie, w, maz
rzkat (diec. Płock, arch. Pułtusk, dek. Wizna)
▪ śwpom, par. Poryte, Litak 1996, s. 276.
Zasław, m, woł
grkat (diec. Łuck)
▪ śwgł, dr, s, Mikołaj Bp, Kołbuk 1998, s. 295.
▪ śwgł, dr, s, NarPańskie, Kołbuk 1998, s. 295.
rzkat (diec. Łuck, arch. Łuck, dek. Zasław)
▪ śwgł, mr, s, Jan Ch, Litak 1996, s. 392.
▪ śwpom, Misjonarze, zak, Józef OblNMP, Litak 1996, s. 524.
▪ śwpom, Bernardyni, zak, Michał A, Litak 1996, s. 495.
mojż
▪ śwgł, Liczba głów, s. 400, 1765 r.; AJZR. 5.2, s. 105, 1765 r.
Zasław, w, rus
grkat (diec. Przemyśl, dek. Sanok)
▪ śwgł, s, NarNMP, Budzyński, Ludność, II, s. 411; Kołbuk 1998, s. 262.
Zasów, zob. Zassów, w, san
Zassów (Zasów), w, san
rzkat (diec. Kraków, arch. Tarnów Pr, dek. Tarnów)
▪ śwgł, dr, s, Klemens M, Stanisław Bp, Litak 1996, s. 249 (Zasów).
Zastawce, w, rus
grkat (diec. Lwów, arch. Brzeżany, dek. Zarwanica)
▪ śwgł, dr, s, Sobór NMP, Kołbuk 1998, s. 196.
Zastawce (Sieniawa Stara), w, pod
grkat (diec. Lwów, arch. Bar, dek. Międzyboż)

▪ śwgł, dr, s, NarPańskie, Kołbuk 1998, s. 234 (Sieniawa Stara, kam, NarNMP); Skoczylas, Oficjalat Bar, s. 21.
Zastawcze (Zawałów), w, rus
grkat (diec. Lwów, arch. Brzeżany, dek. Zawałów)
▪ śwgł, dr, s, Jerzy M, Kołbuk 1998, s. 197; Duh, Pawlyszyn, Spis parafii 1782 r. (jako Zawałów); Skoczylas, Oficjalat Brzeżany, s. 100 (jako Zawałów, tzw. cerkiew „Zastawska").
Zastawie (Dunajowce), w, pod
grkat (diec. Lwów, arch. Kamieniec Podolski, dek. Kamieniec Podolski)
▪ śwgł, dr, s, NarNMP, Kołbuk 1998, s. 223 (Dunajowce, kam); Skoczylas, Oficjalat Kamieniec Podolski, s. 64.
▪ śwgł, dr, s, NarPańskie, Kołbuk 1998, s. 223 (Dunajowce, kam); Skoczylas, Oficjalat Kamieniec Podolski, s. 64.
Zastawie, zob. Dunajowce, m, pod
Zaszkowice, w, rus
grkat (diec. Przemyśl, dek. Gródek Jagielloński)
▪ śwgł, dr, s, Eliasz Pr, Budzyński, Ludność, II, s. 411; Kołbuk 1998, s. 248.
Zaszkowka, zob. Żaszków, m, brac
Zaszków, w, rus
grkat (diec. Lwów, arch. Lwów, dek. Gołogóry)
▪ śwgł, dr, s, Prakseda PM, Kołbuk 1998, s. 179; Skoczylas, Oficjalat Lwów, s. 126.
Zaszków, w, rus
grkat (diec. Lwów, arch. Lwów, dek. Żółkiew)
▪ śwgł, dr, s, Sobór Michała A, Kołbuk 1998, s. 200 (Michał A); Skoczylas, Oficjalat Lwów, s. 158.
Zaścianka, w, rus
grkat (diec. Lwów, arch. Brzeżany, dek. Tarnopol)
▪ śwgł, dr, s, Prakseda Tyrnowska, Kołbuk 1998, s. 193 (Prakseda PM); Skoczylas, Oficjalat Brzeżany, s. 89.
Zaścinocze, w, rus
grkat (diec. Lwów, arch. Brzeżany, dek. Trembowla)
▪ śwgł, dr, k, Mikołaj Bp, Kołbuk 1998, s. 194 (s); Skoczylas, Oficjalat Brzeżany, s. 93.
Zator, m, kr
rzkat (diec. Kraków, arch. Kraków, dek. Zator)
▪ śwgł, mr, k, Jerzy M, Litak 1996, s. 231.
mojż
▪ śwgł, Spis żydów, s. 418, 420, 1765 r. (kahał); Liczba głów, s. 393, 1765 r.
Zatory, w, maz
rzkat (diec. Płock, arch. Pułtusk, dek. Wyszków)
▪ śwgł, dr, s, Małgorzata PM, Litak 1996, s. 277.
Zaturce, w, woł
grkat (diec. Włodzimierz, arch. Włodzimierz)
▪ śwgł, Kołbuk 1998, s. 323; Skoczylas, Religia ta kultura, s. 65, 1715 r. (dek. Torczyn).
rzkat (diec. Łuck, arch. Łuck, dek. Włodzimierz)
▪ śwgł, Augustianie eremici, dr, s, zak, Św. Trójca, Maria Magdalena, Litak 1996, s. 391.
Zatwarnica, m, rus
grkat (diec. Przemyśl, dek. Zatwarnica)
▪ śwgł, dr, s, Mikołaj Bp, Budzyński, Ludność, II, s. 412; Kołbuk 1998, s. 270.
Zavodie, zob. Zawodzie, w, sp
Zawada, w, poz
rzkat (diec. Poznań, arch. Poznań, dek. Czarnków)
▪ śwpom, dr, Jan Ch, par. Piła, Litak 1996, s. 282.
Zawada, w, san
rzkat (diec. Kraków, arch. Nowy Sącz, dek. Mielec)
▪ śwpom, mr, s, NarNMP, NawNMP, par. Lubzina, Litak 1996, s. 238.
Zawada (Góra św. Marcina, Tarnów), w, san
rzkat (diec. Kraków, arch. Tarnów Pr, dek. Tarnów)
▪ śwpom, dr, d, Marcin Bp, par. Tarnów, Litak 1996, s. 250.
Zawadka, w, rus
grkat (diec. Przemyśl, dek. Bircza)
▪ śwgł, dr, s, Prakseda PM, Budzyński, Ludność, II, s. 412; Kołbuk 1998, s. 243.
Zawadka, w, rus
grkat (diec. Przemyśl, dek. Wysocko)
▪ śwgł, dr, k, Michał A, Budzyński, Ludność, II, s. 412; Kołbuk 1998, s. 269.
Zawadka, w, rus
grkat (diec. Lwów, arch. Halicz, dek. Kałusz)
▪ śwgł, dr, s, Sobór NMP, Kołbuk 1998, s. 218; Skoczylas, Oficjalat Halicz, s. 21.
Zawadka Morochowska, w, rus
grkat (diec. Przemyśl, dek. Sanok)
▪ śwgł, dr, s, OczNMP, Budzyński, Ludność, II, s. 413; Kołbuk 1998, s. 262 (obecnie wieś nie istnieje).
Zawadka Rymanowska, w, rus
grkat (diec. Przemyśl, dek. Jaśliska)
▪ śwgł, dr, d, NarNMP, Budzyński, Ludność, II, s. 413; Kołbuk 1998, s. 249.
Zawadów, w, rus
grkat (diec. Przemyśl, dek. Jaworów)
▪ śwgł, dr, k, NarNMP, Budzyński, Ludność, II, s. 413; Kołbuk 1998, s. 250.
Zawadów, w, rus
grkat (diec. Przemyśl, dek. Stryj)
▪ śwgł, dr, k, Jerzy M, Budzyński, Ludność, II, s. 413; Kołbuk 1998, s. 268.
Zawadówka (Wysiółek Wiśniowiecki), w, pod
grkat (diec. Lwów, arch. Kamieniec Podolski, dek. Husiatyn)
▪ śwgł, dr, s, Michał A, Kołbuk 1998, s. 238 (kam); Skoczylas, Oficjalat Kamieniec Podolski, s. 59.
Zawadówka (Zawadówka, k. Hajsyna), w, brac
grkat (diec. Kijów-Wilno, arch. Kijów, dek. Teplik)
▪ śwgł, dr, s, PKrzyża Św, Kołbuk 1998, s. 149; Socjografia, s. 81.
Zawadówka, k. Hajsyna, zob. Zawadówka, w, brac
Zawady, w, maz
rzkat (diec. Płock, arch. Pułtusk, dek. Andrzejewo)
▪ śwgł, dr, s, NarNMP, Wojciech Bp, Litak 1996, s. 271.
mojż
▪ śwgł, Liczba głów, s. 405, 1765 r. (parafia, do kahału tykocińskiego); Acta Congressus, s. LXXXI (parafia), 1767 r.
Zawady, w, raw
rzkat (diec. Poznań, arch. Warszawa, dek. Sochaczew)
▪ śwgł, dr, s, Wawrzyniec M, Dorota PM, Litak 1996, s. 304.
Zawadyńce, w, pod
grkat (diec. Lwów, arch. Kamieniec Podolski, dek. Smotrycz)
▪ śwgł, dr, k, Jan Ew, Kołbuk 1998, s. 238 (kam, s); Skoczylas, Oficjalat Kamieniec Podolski, s. 93.
Zawady-Ponikwi, zob. Ponikiew-Zawady, w, maz
Zawale, w, brac
grkat (diec. Kijów-Wilno, arch. Kijów, dek. Hołowanieskie)
▪ śwgł, dr, s, Demetriusz M, Kołbuk 1998, s. 149; Socjografia, s. 39.
Zawale, w, pod
grkat (diec. Lwów, arch. Kamieniec Podolski, dek. Kamieniec Podolski)

▪ śwgł, dr, s, Mikołaj Bp, Kołbuk 1998, s. 238 (kam); Skoczylas, Oficjalat Kamieniec Podolski, s. 73.
Zawale, w, rus
grkat (diec. Lwów, arch. Halicz, dek. Śniatyn)
▪ śwgł, dr, k, Michał A, Kołbuk 1998, s. 214 (s); Skoczylas, Oficjalat Halicz, s. 38.
Zawale, Gnił, zob. Narajów, m, rus
Zawalijki, w, pod
grkat (diec. Łuck)
▪ śwgł, mr, s, Michał A, Kołbuk 1998, s. 238 (kam); Kondratiuk, Dżereła z istorii, 1791-1792 r. (dek. Ożohowce).
Zawalów, w, beł
grkat (diec. Chełm, arch. Chełm, dek. Zamość)
▪ śwgł, dr, d, OpNMP, Kołbuk 1998, s. 305.
Zawałów, m, rus
grkat (diec. Lwów, arch. Brzeżany, dek. Zawałów)
▪ śwgł, dr, s, Michał A, Kołbuk 1998, s. 197; Skoczylas, Oficjalat Brzeżany, s. 100.
▪ śwgł, dr, s, Mikołaj Bp, Skoczylas, Oficjalat Brzeżany, s. 100.
▪ śwpom, Bazylianie, dr, s, zak, Mikołaj Bp, Kołbuk 1998, s. 352; Skoczylas, Oficjalat Brzeżany, s. 101.
rzkat (diec. Lwów, arch. Lwów, dek. Konkolniki)
▪ śwpom, mr, par. Konkolniki, Litak 1996, s. 376.
mojż
▪ śwgł, Liczba głów, s. 397, 1765 r.; Spis Żydów i Karaitów, s. 20, 1765 r.
Zawałów, zob. Zastawcze, w, rus
Zawichost, m, san
rzkat (diec. Kraków, arch. Zawichost, dek. Zawichost)
▪ śwgł, mr, d, WnNMP, Litak 1996, s. 260.
▪ śwpom, Franciszkanie konwentualni, zak, Jan Ch, Litak 1996, s. 508.
Zawichost, zob. Trójca, w, san
Zawidcze, w, beł
grkat (diec. Chełm, arch. Bełz, dek. Strzemilcze)
▪ śwgł, dr, s, Michał A, Kołbuk 1998, s. 308.
Zawidowice, w, rus
grkat (diec. Przemyśl, dek. Gródek Jagielloński)
▪ śwgł, dr, k, Michał A, Budzyński, Ludność, II, s. 413; Kołbuk 1998, s. 248.
Zawidowo, zob. Zawidów, w, woł
Zawidów (Zawidowo), w, woł
grkat (diec. Włodzimierz, arch. Włodzimierz)
▪ śwgł, Kołbuk 1998, s. 323; Skoczylas, Religia ta kultura, s. 59, 1715 r. (dek. Poryck).
Zawidz Kościelny (Zawidz), w, pł
rzkat (diec. Płock, arch. Płock, dek. Bieżuń)
▪ śwgł, dr, s, Marcin Bp, Anna, Litak 1996, s. 264 (Zawidz).
Zawidz, zob. Zawidz Kościelny, w, pł
Zawisznia, w, beł
grkat (diec. Chełm, arch. Bełz, dek. Sokal)
▪ śwgł, dr, k, NarNMP, Kołbuk 1998, s. 308.
Zawizów, w, woł
grkat (diec. Łuck)
▪ śwgł, dr, s, OpNMP, Kołbuk 1998, s. 295; Kondratiuk, Dżereła z istorii, 1791-1792 r. (dek. Hoszcza).
Zawodzie (Zavodie), w, sp
grkat (diec. Przemyśl, dek. Muszyna)
▪ śwpom, par. Sulin, Šoltés, Spiš v dejinách gréckokatolíckej cirkvi, s. 634.
Zawoja, w, kr
rzkat (diec. Kraków, arch. Kraków, dek. Zator)
▪ śwpom, dr, par. Maków Podhalański, Litak 1996, s. 231.
Zawoje, w, rus
grkat (diec. Przemyśl, dek. Jaśliska)
▪ śwgł, dr, s, Demetriusz M, Budzyński, Ludność, II, s. 414; Kołbuk 1998, s. 249 (wieś obecnie nie istnieje).
Zawój, w, rus
grkat (diec. Lwów, arch. Halicz, dek. Kałusz)
▪ śwgł, dr, k, Michał A, Kołbuk 1998, s. 212 (dek. Perehińsko); Skoczylas, Oficjalat Halicz, s. 21.
Zawój, w, rus
grkat (diec. Przemyśl, dek. Baligród)
▪ śwgł, dr, s, Demetriusz M, Budzyński, Ludność, II, s. 414; Kołbuk 1998, s. 241 (wieś obecnie nie istnieje).
Zawóz, w, rus
grkat (diec. Przemyśl, dek. Baligród)
▪ śwgł, dr, s, Prakseda PM, Budzyński, Ludność, II, s. 414; Kołbuk 1998, s. 241.
Zazulińce (Zezulińce), w, pod
grkat (diec. Lwów, arch. Kamieniec Podolski, dek. Bilcze)
▪ śwgł, dr, k, WnNMP, Kołbuk 1998, s. 238 (kam, s); Skoczylas, Oficjalat Kamieniec Podolski, s. 44.
Zazulińce, zob. Zozulińce, w, pod
Zbaraż, m, woł
grkat (diec. Łuck)
▪ śwgł, Bazylianie, zak, PPańskie, Kołbuk 1998, s. 352; Flaga, Zakony męskie, s. 213.
▪ śwgł, dr, Michał A, Kołbuk 1998, s. 295.
▪ śwgł, mr, WnNMP, Kołbuk 1998, s. 295.
▪ śwgł, mr, s, ZmPańskie, Kołbuk 1998, s. 295.
rzkat (diec. Łuck, arch. Łuck, dek. Zbaraż)
▪ śwgł, Bernardyni, mr, d, zak, Jerzy M, Antoni Pad, Litak 1996, s. 393 (Jerzy M).
mojż
▪ śwgł, ADS. D160, k. 359, 1765 r.; Liczba głów, s. 400, 1765 r.; AJZR. 5.2, s. 106, 1765 r.
Zbaraż (Zbaraż Nowy, Zbarażczyk), w, brac
grkat (diec. Kijów-Wilno, arch. Kijów, dek. Przyłuka)
▪ śwgł, dr, s, WnNMP, Kołbuk 1998, s. 149; Socjografia, s. 69 (Zbarażczyk); Wizytacje generalne, s. 897-901.
Zbaraż Nowy, zob. Zbaraż, w, brac
Zbaraż Stary, w, woł
grkat (diec. Łuck)
▪ śwgł, dr, s, Jan Ew, Kołbuk 1998, s. 295.
Zbarażczyk, zob. Zbaraż, w, brac
Zbarażówka, w, brac
grkat (diec. Kijów-Wilno, arch. Kijów, dek. Tetyjów)
▪ śwgł, dr, s, OpNMP, Kołbuk 1998, s. 149; Socjografia, s. 84.
Zbarzewo, w, poz
rzkat (diec. Poznań, arch. Śrem, dek. Wschowa)
▪ śwgł, mr, s, NarNMP, Litak 1996, s. 296.
Zbąszyń, m, poz
rzkat (diec. Poznań, arch. Pszczew, dek. Zbąszyń)
▪ śwgł, mr, s, WnNMP, Stanisław Bp, Litak 1996, s. 289.
▪ śwpom, dr, Jan Ch, par. Zbąszyń, Litak 1996, s. 290.
▪ śwpom, par. Zbąszyń, Litak 1996, s. 290 (Zbąszyń-Zamek).
▪ śwpom, dr, Św. Krzyż, par. Zbąszyń, Litak 1996, s. 290.
mojż
▪ śwgł, Liczba głów, s. 391, 1765 r.; AAP. AV34, k. 302, 1779 r. (szkoła).
Zbelutka, zob. Zbilutka, w, san

Zbereże, w, rus
grkat (diec. Chełm, arch. Chełm, dek. Chełm)
▪ śwgł, dr, s, Kołbuk 1998, s. 298.
Zbiersk, w, kal
rzkat (diec. Gniezno, arch. Kalisz, dek. Stawiszyn)
▪ śwgł, dr, s, Urszula PM i Tow, Litak 1996, s. 179.
Zbilutka (Zbelutka), w, san
rzkat (diec. Kraków, arch. Kielce Pr, dek. Bodzentyn)
▪ śwgł, dr, d, Dorota PM, Litak 1996, s. 214 (Zbelutka).
Zblewo (Szteblau), w, pom
rzkat (diec. Włocławek, arch. Gdańsk, dek. Starogard)
▪ śwgł, pr, k, Michał A, Litak 1996, s. 341.
Zboiska, w, rus
grkat (diec. Lwów, arch. Lwów, dek. Lwów)
▪ śwgł, dr, s, Demetriusz M, Kołbuk 1998, s. 184.
Zboiska, w, rus
rzkat (diec. Przemyśl, arch. Brzozów, dek. Sanok)
▪ śwpom, s, Anna, par. Nowotaniec, Litak 1996, s. 398.
Zbora, w, rus
grkat (diec. Lwów, arch. Halicz, dek. Kałusz)
▪ śwgł, dr, s, OpNMP, Kołbuk 1998, s. 218; Skoczylas, Oficjalat Halicz, s. 21.
Zborowice, w, kr
rzkat (diec. Kraków, arch. Wojnicz, dek. Bobowa)
▪ śwgł, mr, d, Maria Magdalena, Litak 1996, s. 254.
Zborów, m, rus
grkat (diec. Lwów, arch. Brzeżany, dek. Zborów)
▪ śwgł, dr, s, NarNMP, Kołbuk 1998, s. 198; Duh, Pawlyszyn, Spis parafii 1782 r. (dek. Pomorzany); Skoczylas, Oficjalat Brzeżany, s. 104.
▪ śwgł, dr, s, PPańskie, Kołbuk 1998, s. 198.
rzkat (diec. Lwów, arch. Lwów, dek. Dunajów)
▪ śwgł, mr, s, NPNMP, Litak 1996, s. 375.
mojż
▪ śwgł, Liczba głów, s. 396, 1765 r.; Żydzi ziemi lwowskiej, s. 374, 1765 r. (kahał z parafią).
Zborów, w, kal
rzkat (diec. Gniezno, arch. Kalisz, dek. Stawiszyn)
▪ śwgł, dr, k, Michał A, Litak 1996, s. 179.
Zborów, w, san
rzkat (diec. Kraków, arch. Kraków, dek. Opatowiec)
▪ śwpom, mr, Św. Trójca, par. Solec, Litak 1996, s. 224.
Zborówek, w, san
rzkat (diec. Kraków, arch. Wiślica Pr, dek. Pacanów)
▪ śwgł, dr, d, Mikołaj Bp, Idzi O, Litak 1996, s. 251.
Zboryszów (Zboryszów Stary, Zboryszów Nowy), w, woł
grkat (diec. Łuck)
▪ śwgł, Kołbuk 1998, s. 295.
Zboryszów Nowy, zob. Zboryszów, w, woł
Zboryszów Stary, zob. Zboryszów, w, woł
Zbrachlin, w, brzkuj
rzkat (diec. Włocławek, arch. Włocławek, dek. Nieszawa)
▪ śwgł, mr, d, Jakub W Ap, Litak 1996, s. 344.
Zbrzyź, zob. Zbrzyż, m, pod
Zbrzyż (Zbrzyź), m, pod
grkat (diec. Lwów, arch. Kamieniec Podolski, dek. Skała)
▪ śwgł, mr, s, WnNMP, Kołbuk 1998, s. 238 (kam).
▪ śwgł, dr, s, Michał A, Kołbuk 1998, s. 238 (kam); Skoczylas, Oficjalat Kamieniec Podolski, s. 90.
▪ śwgł, dr, s, Św. Trójca, Kołbuk 1998, s. 238 (kam); Skoczylas, Oficjalat Kamieniec Podolski, s. 90.
rzkat (diec. Kamieniec Podolski, dek. Czarnokozińce)
▪ śwpom, Kapucyni, zak, Antoni Pad, Jan N, Litak 1996, s. 518.
mojż
▪ śwgł, Liczba głów, s. 401, 1765 r. (kahał); AJZR. 5.2, s. 170, 1765 r.
Zbuczyn, w, lub
rzkat (diec. Kraków, arch. Lublin, dek. Łuków)
▪ śwgł, dr, k, Stanisław Bp, Litak 1996, s. 235.
Zbuż, w, woł
grkat (diec. Łuck)
▪ śwgł, dr, s, Michał A, Kołbuk 1998, s. 295; Kondratiuk, Dżereła z istorii, 1791-1792 r. (dek. Stepań).
Zbylitowska Góra (Góra Zbylitowska), w, san
rzkat (diec. Kraków, arch. Tarnów Pr, dek. Tarnów)
▪ śwgł, dr-mr, PKrzyża Św, Litak 1996, s. 249.
Zbyszyce, w, kr
rzkat (diec. Kraków, arch. Nowy Sącz, dek. Nowy Sącz)
▪ śwgł, mr, s, Bartłomiej Ap, Litak 1996, s. 238.
Zbytyń, w, woł
grkat (diec. Łuck)
▪ śwgł, dr, s, OpNMP, Kołbuk 1998, s. 295.
Zdanów, zob. Żdanów, w, rus
Zdbice (Zdybice, Dabermühle), w, poz
rzkat (diec. Poznań, arch. Poznań, dek. Czarnków)
▪ śwpom, dr, Jezus Ukrzyżowany, par. Nadarzyce, Litak 1996, s. 282 (Zdybice, wezwanie ołtarza, w XIX-XX w. PKrzyża Św).
lut
▪ śwpom, par. Kłębowiec, Thomas, Altes und Neues, s. 105, 1750 r.
Zdołbica, w, woł
grkat (diec. Łuck)
▪ śwgł, dr, s, Michał A, Kołbuk 1998, s. 295.
Zdomyśl, w, rus
grkat (diec. Chełm, arch. Chełm, dek. Ratno)
▪ śwgł, dr, k, NarNMP, Kołbuk 1998, s. 303.
Zduny, w, łęcz
rzkat (diec. Gniezno, arch. Łęczyca, dek. Kutno)
▪ śwgł, mr, d, Jakub W Ap, Litak 1996, s. 192.
Zduny (Nowe Zduny), m, kal
rzkat (diec. Gniezno, arch. Kalisz, dek. Krotoszyn)
▪ śwgł, mr, s, Jan Ch, Litak 1996, s. 176.
▪ śwpom, dr, Marcin Bp, par. Zduny, Litak 1996, s. 177.
lut
▪ śwgł, ADWł. GAV62, s. 28, 1765 r. (Nowe Zduny); ADWł. GAV86, s. 45, 47, 1790 r.; Werner, Geschichte der evangelischen Parochien, s. 430-436; Merczyng, Zbory, s. 167.
mojż
▪ śwgł, Liczba głów, s. 392, 1765 r.
Zduńska Wola, w, sier
rzkat (diec. Gniezno, arch. Uniejów, dek. Szadek)
▪ śwgł, dr, s, WnNMP, Litak 1996, s. 202.
Zdybice, zob. Zdbice, w, poz
Zdynia, w, kr
grkat (diec. Przemyśl, dek. Biecz)
▪ śwgł, dr, s, OpNMP, Kołbuk 1998, s. 242; Budzyński, Ludność, II, s. 414.
Zdzianna, w, rus
grkat (diec. Przemyśl, dek. Stary Sambor)
▪ śwgł, dr, s, Mikołaj Bp, Budzyński, Ludność, II, s. 415; Kołbuk 1998, s. 267.
Zdziarzec (Żdżarzec), w, san
rzkat (diec. Kraków, arch. Tarnów Pr, dek. Tarnów)
▪ śwgł, dr, s, Marcin Bp, Litak 1996, s. 249.

Zdziechowice, w, lub
rzkat (diec. Kraków, arch. Zawichost, dek. Urzędów)
▪ świpom, dr, par. Zaklików, Litak 2006, s. 271 (in loco antiquae ecclesiae).
Zdzierzna, zob. Poręba Dzierżna, w, kr
Zdziesz, w, kal
rzkat (diec. Poznań, arch. Śrem, dek. Borek)
▪ świpom, mr, s, PocNMP, par. Borek, Litak 1996, s. 290.
Zebrzydowice, w, kr
rzkat (diec. Kraków, arch. Kraków, dek. Skawina)
▪ świgł, mr, s, Michał A, Litak 1996, s. 228.
▪ świpom, Bonifratrzy, zak, Florian M, Litak 1996, s. 497.
Zegrze, w, maz
rzkat (diec. Płock, arch. Pułtusk, dek. Pułtusk)
▪ świgł, mr, s, Antoni Pad, Barbara PM, Litak 1996, s. 274.
Zelenków, zob. Zielonków, w, brac
Zelezniaczka, zob. Żeleźniaczka, w, kij
Zelizniackie, zob. Żeleźniaczka, w, kij
Zembocin, zob. Zębocin, w, kr
Zemborzyce, w, lub
rzkat (diec. Kraków, arch. Lublin, dek. Chodel)
▪ świgł, dr, k, Marcin Bp, Litak 1996, s. 233 (obecnie dzielnica Lublina).
Zemborzyn, zob. Zęborzyn, w, san
Zembrów, w, podl
rzkat (diec. Łuck, arch. Brześć, dek. Węgrów)
▪ świgł, dr, s, NMP, Jan Ch, Antoni O, Tekla PM, Litak 1996, s. 387.
Zembrzyce, w, kr
rzkat (diec. Kraków, arch. Kraków, dek. Zator)
▪ świgł, dr, s, Jan Ch, Litak 1996, s. 231.
▪ świpom, Onufry W, par. Zembrzyce, Litak 1996, s. 231.
Zemsko, w, poz
rzkat (diec. Poznań, arch. Pszczew, dek. Zbąszyń)
▪ świpom, dr-mr, ZwNMP, par. Bledzew, Litak 1996, s. 290.
Zenowińce (Zinowińce), w, pod
grkat (diec. Lwów, arch. Bar, dek. Bar)
▪ świgł, dr, k, Jan Ew, Kołbuk 1998, s. 238 (kam); Skoczylas, Oficjalat Bar, s. 10.
Zeńbok (Żeńbok), w, maz
rzkat (diec. Płock, arch. Płock, dek. Ciechanów)
▪ świgł, dr, s, Bartłomiej Ap, Litak 1996, s. 265.
Zerzeń (Zerzno), w, maz
rzkat (diec. Poznań, arch. Warszawa, dek. Garwolin)
▪ świgł, dr, WnNMP, Litak 1996, s. 299.
Zerzno, zob. Zerzeń, w, maz
Zeyer, zob. Kępki, w, malb
Zezelów, zob. Żeżelów, w, kij
Zezulińce, zob. Zazulińce, w, pod
Zębocin (Żembocin, Żębocin, Zembocin), w, kr
rzkat (diec. Kraków, arch. Kraków, dek. Proszowice)
▪ świgł, mr, s, Małgorzata PM, Litak 1996, s. 225 (Żembocin).
Zęborzyn (Zemborzyn), w, san
rzkat (diec. Kraków, arch. Lublin, dek. Solec)
▪ świpom, dr, s, Mikołaj Bp, par. Tarłów, Litak 1996, s. 237.
Zgierz, m, łęcz
rzkat (diec. Gniezno, arch. Łęczyca, dek. Zgierz)
▪ świgł, dr-mr, k, Katarzyna PM, Litak 1996, s. 195.
▪ świpom, dr, mk, kłs, Wawrzyniec M, par. Zgierz, Litak 1996, s. 195.
Zgliczyn Kościelny (Zgliczyn), w, pł
rzkat (diec. Płock, arch. Płock, dek. Bieżuń)
▪ świgł, dr, s, Filip i Jakub Mn AAp, Litak 1996, s. 264 (Zgliczyn).
Zgliczyn, zob. Zgliczyn Kościelny, w, pł
Zgłobień, w, san
rzkat (diec. Kraków, arch. Nowy Sącz, dek. Ropczyce)
▪ świgł, mr, s, Andrzej Ap, Litak 1996, s. 242.
Zgłowiączka, w, brzkuj
rzkat (diec. Włocławek, arch. Włocławek, dek. Brześć Kujawski)
▪ świgł, Kanonicy regularni laterańscy, mr, d, zak, NarNMP, Litak 1996, s. 343.
Zgniły Taszlik, zob. Taszlik Gniły, w, brac
Zgorany, w, rus
grkat (diec. Chełm, arch. Chełm, dek. Luboml)
▪ świgł, dr, k, Demetriusz M, Kołbuk 1998, s. 302.
Zgoray, zob. Goraj, w, pod
Zgórsko, w, san
rzkat (diec. Kraków, arch. Nowy Sącz, dek. Mielec)
▪ świgł, dr, s, Mikołaj Bp, Litak 1996, s. 237.
Zharek (Karyczyńce Zharskie, Zharyk), w, pod
grkat (diec. Lwów, arch. Bar, dek. Bar)
▪ świgł, dr, s, Sobór NMP, Kołbuk 1998, s. 238 (kam, OpNMP); Skoczylas, Oficjalat Bar, s. 5 (Sobór NMP, Ucieczka do Egiptu NMP).
Zharyk, zob. Zharek, w, pod
Zhoraj, zob. Goraj, w, pod
Ziakowa, zob. Ziańkowce, w, pod
Ziańkowce (Zańkowce), w, brac
grkat (diec. Kijów-Wilno, arch. Kijów, dek. Bracław)
▪ świgł, dr, k, Prakseda PM, Kołbuk 1998, s. 149; Socjografia, s. 24; SGKP. XIV, s. 587 (Michał A w 1839 r.); Wizytacje generalne, s. 666.
Ziańkowce (Zańkowce, Ziakowa), w, pod
grkat (diec. Lwów, arch. Kamieniec Podolski, dek. Zińków)
▪ świgł, dr, s, WnPańskie, Kołbuk 1998, s. 238 (kam); Skoczylas, Oficjalat Kamieniec Podolski, s. 101.
Ziatkowce, m, brac
grkat (diec. Kijów-Wilno, arch. Kijów, dek. Hajsyn)
▪ świgł, dr, s, Mikołaj Bp, Kołbuk 1998, s. 149; Socjografia, s. 35.
Zielątkowo (Elsenow, Elsenhof), w, pom
lut
▪ świgł, Rhesa II, s. 19, 1834 r. (pastorzy od 1691).
Zielenianka, w, brac
grkat (diec. Kijów-Wilno, arch. Kijów, dek. Jampol)
▪ świgł, dr, s, Jan Ew, Kołbuk 1998, s. 149; Socjografia, s. 45; SGKP. XIV, s. 591 (cerkiew Św. Trójcy wzniesiona w 1749 r.).
Zielenice, w, kr
rzkat (diec. Kraków, arch. Kraków, dek. Książ Wielki)
▪ świgł, mr, d, NPNMP, Litak 1996, s. 221.
Zieleniec, zob. Zieliniec, w, kal
Zieleń, w, che
rzkat (diec. Chełmno, arch. Chełmno, dek. Golub)
▪ świpom, mr, Piotr i Paweł AAp, par. Pluskowęsy, Litak 1996, s. 159.
Zieleńce (Zieleńce, k. Hrycowa), w, woł
grkat (diec. Łuck)
▪ świgł, dr, s, Jan Ew, Kołbuk 1998, s. 295; Kondratiuk, Dżereła z istorii, 1791-1792 r. (dek. Krasiłów).
Zieleńce (Zieleńce, k. Szepetówki, Żylińce), w, woł
grkat (diec. Łuck)
▪ świgł, dr, s, Michał A, Kołbuk 1998, s. 296.

Zieleńce, k. Hrycowa, zob. Zieleńce, w, woł
Zieleńce, k. Szepetówki, zob. Zieleńce, w, woł
Zieleńcze, zob. Zielincze, w, pod
Zieleńczyki, zob. Czerlenków, w, brac
Zielęcin, w, poz
rzkat (diec. Poznań, arch. Pszczew, dek. Grodzisk)
▪ śwgł, dr, s, Klemens Pp, Litak 1996, s. 287.
Zielincze (Żelence, Zieleńcze, Żylińcze), w, pod
grkat (diec. Lwów, arch. Kamieniec Podolski, dek. Smotrycz)
▪ śwgł, dr, s, PKrzyża Św, Kołbuk 1998, s. 238 (kam); Skoczylas, Oficjalat Kamieniec Podolski, s. 94.
▪ śwgł, dr, s, Demetriusz M, Kołbuk 1998, s. 238 (kam); Skoczylas, Oficjalat Kamieniec Podolski, s. 94.
Zieliniec (Zieleniec), w, kal
rzkat (diec. Poznań, arch. Poznań, dek. Pyzdry)
▪ śwgł, dr, s, Mikołaj Bp, Litak 1996, s. 284 (Zieleniec).
Zielińce (Zylińce), w, pod
grkat (diec. Lwów, arch. Kamieniec Podolski, dek. Skała)
▪ śwgł, dr, k, PPańskie, Kołbuk 1998, s. 238 (kam, s); Skoczylas, Oficjalat Kamieniec Podolski, s. 90.
Zielińcze, zob. Żylińce, w, pod
Zielona, w, maz
rzkat (diec. Płock, arch. Płock, dek. Przasnysz)
▪ śwgł, dr, s, Mateusz Ap, Litak 1996, s. 268.
Zielona, w, pł
rzkat (diec. Płock, arch. Płock, dek. Szreńsk)
▪ śwgł, dr, s, Św. Trójca, Litak 1996, s. 270.
Zielona, w, pod
grkat (diec. Lwów, arch. Kamieniec Podolski, dek. Husiatyn)
▪ śwgł, dr, s, Jan Ew, Kołbuk 1998, s. 237 (kam); Skoczylas, Oficjalat Kamieniec Podolski, s. 59 (rus).
Zielona, w, rus
grkat (diec. Lwów, arch. Brzeżany, dek. Grzymałów)
▪ śwgł, dr, s, Mikołaj Bp, Kołbuk 1998, s. 180 (dek. Janów); Duh, Pawlyszyn, Spis parafii 1782 r.; Skoczylas, Oficjalat Brzeżany, s. 71.
Zielona, w, rus
grkat (diec. Lwów, arch. Halicz, dek. Ottynia)
▪ śwgł, dr, k, Demetriusz M, Kołbuk 1998, s. 210.
Zielona, w, rus
grkat (diec. Lwów, arch. Brzeżany, dek. Buczacz)
▪ śwgł, dr, s, NarNMP, Budzyński, Struktura, s. 135; Kołbuk 1998, s. 196 (dek. Zarwanica, d); Skoczylas, Oficjalat Brzeżany, s. 64.
Zielona Dąbrowa, zob. Zielona Dubrowa, w, kij
Zielona Dubrowa (Zielona Dąbrowa), w, kij
grkat (diec. Kijów-Wilno, arch. Kijów)
▪ śwgł, Mikołaj Bp, Pochilewicz, s. 388 (cerkiew z 1780 r.).
rzkat (diec. Kijów, dek. Chwastów)
▪ śwpom, par. Śmiła, Litak 1996, s. 370 (Zielona Dąbrowa); Chachaj, Rozwój sieci świątyń katolickich, s. 56.
Zielone Kuryłowce, zob. Kuryłowce Zielone, w, pod
Zielonki, w, kr
rzkat (diec. Kraków, arch. Kraków, dek. Skała)
▪ śwgł, mr, UJ, NarNMP, Litak 1996, s. 227.
Zielonki (Zielunki), w, kij
grkat (diec. Kijów-Wilno, arch. Kijów, dek. Bohusław)
▪ śwgł, dr, s, OpNMP, Kołbuk 1998, s. 149; Socjografia, s. 109 (Zielunki).
Zielonków (Zelenków), w, brac
grkat (diec. Kijów-Wilno, arch. Kijów, dek. Targowica)
▪ śwgł, dr, s, NarNMP, Kołbuk 1998, s. 149.
Zielonowo (Grünfier), w, poz
lut
▪ śwgł, Werner, Geschichte der evangelischen Parochien, s. 114-116; Merczyng, Zbory, s. 151.
Zielony Róg, zob. Roh Zielony, w, brac
Zielunki, zob. Zielonki, w, kij
Zieluń, w, pł
rzkat (diec. Płock, arch. Płock, dek. Szreńsk)
▪ śwgł, dr-mr, s, Stanisław Bp, Litak 1996, s. 270.
Ziemin, w, poz
rzkat (diec. Poznań, arch. Pszczew, dek. Grodzisk)
▪ śwpom, dr, s, Barbara PM, par. Wielichowo, Litak 1996, s. 288.
Zieziulany, zob. Zozulany, w, brac
Zikracze (Wykracza), w, kij
grkat (diec. Kijów-Wilno, arch. Kijów, dek. Kaniów)
▪ śwgł, dr, s, WnNMP, Kołbuk 1998, s. 149; Socjografia, s. 129.
Zimna Woda (Zimnawoda), w, rus
grkat (diec. Lwów, arch. Lwów, dek. Lwów)
▪ śwgł, Zarówno Budzyński (Kresy, s. 360) jak i Skoczylas (Oficjalat Lwów, s. 138) poddają w wątpliwość istnienie tej cerkwi.
rzkat (diec. Lwów, arch. Żółkiew, dek. Gródek Jagielloński)
▪ śwgł, mr, d, Katarzyna PM, Litak 1996, s. 379 (Zimnawoda).
Zimnawoda, zob. Zimna Woda, w, rus
Zimno, w, beł
grkat (diec. Chełm, arch. Chełm, dek. Tyszowce)
▪ śwgł, dr, s, WnNMP, Kołbuk 1998, s. 304.
Zimno, w, woł
grkat (diec. Włodzimierz, arch. Włodzimierz)
▪ śwgł, Bazylianie, zak, WnNMP, Kołbuk 1998, s. 323.
Zinki (Ziński), w, woł
grkat (diec. Łuck)
▪ śwgł, mr, d, WnNMP, Kołbuk 1998, s. 296.
Zinowińce, zob. Zenowińce, w, pod
Zinzelitz, zob. Dzięcielec, w, lęb
Ziński, zob. Zinki, w, woł
Zińkowce, m, pod
rzkat (diec. Kamieniec Podolski, dek. Czarnokozińce)
▪ śwgł, mr, d, Św. Krzyż, Litak 1996, s. 367.
Zińków, m, pod
grkat (diec. Lwów, arch. Kamieniec Podolski, dek. Zińków)
▪ śwgł, mr, s, Św. Trójca, Kołbuk 1998, s. 238 (kam); Skoczylas, Oficjalat Kamieniec Podolski, s. 101.
rzkat (diec. Kamieniec Podolski, dek. Dunajowce)
▪ śwgł, mr, s, Św. Trójca, Litak 1996, s. 368.
mojż
▪ śwgł, Liczba głów, s. 401, 1765 r.; AJZR. 5.2, s. 454, 1784 r.; IJCP. US Commission No. UA22180101.
Zińków, zob. Kalinówka, w, pod
Zińków, zob. Krzywula, w, pod
Zińków, zob. Sokołów, w, pod
Zirke, zob. Sieraków, m, poz
Ziubrycha (Zubrycha), w, brac
grkat (diec. Kijów-Wilno, arch. Kijów, dek. Żywotów)
▪ śwgł, dr, s, NarNMP, Kołbuk 1998, s. 149; Socjografia, s. 93 (Zubrycha).
Złaków Kościelny, w, raw
rzkat (diec. Gniezno, arch. Łowicz, dek. Łowicz)
▪ śwgł, mr, d, Wszyscy Św, Litak 1996, s. 196.
Złobiez, zob. Żłobicze, w, kij

Złockie, w, kr
grkat (diec. Przemyśl, dek. Muszyna)
▪ świgł, dr, d, Demetriusz M, Kołbuk 1998, s. 255; Budzyński, Ludność, II, s. 415.
Złoczew, m, sier
rzkat (diec. Gniezno, arch. Uniejów, dek. Warta)
▪ świgł, mr, s, Andrzej Ap, Litak 1996, s. 204.
▪ świpom, Bernardyni, zak, NarNMP, Litak 1996, s. 496.
Złoczów (Buczyna), m, rus
grkat (diec. Lwów, arch. Lwów, dek. Złoczów)
▪ świgł, mr, s, ZmPańskie, Kołbuk 1998, s. 199; Skoczylas, Oficjalat Lwów, s. 155.
▪ świgł, mr, s, Mikołaj Bp, Kołbuk 1998, s. 199.
▪ świpom, Bazylianie, dr, s, zak, WnPańskie, Kołbuk 1998, s. 352; Duh, Pawlyszyn, Spis parafii 1782 r.; Skoczylas, Oficjalat Lwów, s. 153 (informacja o materiale budowlanym wątpliwa).
▪ świpom, Bazylianie, dr, s, zak, Jan Ew, Duh, Pawlyszyn, Spis parafii 1782 r.; Skoczylas, Oficjalat Lwów, s. 153 (monaster buczyński, informacja o materiale budowlanym wątpliwa).
rzkat (diec. Lwów, arch. Lwów, dek. Dunajów)
▪ świgł, mr, s, Mikołaj Bp, Litak 1996, s. 375.
▪ świpom, Reformaci, zak, NMPB, Litak 1996, s. 528.
▪ świpom, kłs, Łazarz, par. Złoczów, Litak 1996, s. 375.
▪ świpom, Pijarzy, zak, WnNMP, Litak 1996, s. 526.
ormkat (diec. Lwów)
▪ świgł, Kołbuk 1998, s. 345; Barącz, Rys dziejów ormiańskich, s. 178-179; Stopka, Ormianie, s. 133, 136; SGKP. XIV, s. 629.
mojż
▪ świgł, dr, Liczba głów, s. 396, 1765 r.; Żydzi ziemi lwowskiej, s. 375, 1765 r. (kahał z parafią); EJCP II, s. 217-224.
Złoczówka, w, rus
grkat (diec. Lwów, arch. Brzeżany, dek. Kozłów)
▪ świgł, dr, s, ZmPańskie, Kołbuk 1998, s. 182.
Złoczówka, w, woł
grkat (diec. Łuck)
▪ świgł, dr, s, OpNMP, Kołbuk 1998, s. 296.
rzkat (diec. Łuck, arch. Łuck, dek. Włodzimierz)
▪ świgł, mr, s, WnNMP, Litak 1996, s. 391.
Złojec, w, rus
grkat (diec. Chełm, arch. Chełm, dek. Szczebrzeszyn)
▪ świgł, dr, s, Demetriusz M, Mapa diecezji chełmskiej i bełskiej, 1782 r.; Kołbuk 1998, s. 303; Gil, Chełmska diecezja, mapa.
Złota, w, kr
rzkat (diec. Kraków, arch. Wojnicz, dek. Lipnica Murowana)
▪ świgł, dr, s, Michał A, Litak 1996, s. 255.
Złotkowice, w, rus
grkat (diec. Przemyśl, dek. Mościska)
▪ świgł, dr, s, PKrzyża Św, Budzyński, Ludność, II, s. 415; Kołbuk 1998, s. 254.
Złotków, w, gn
rzkat (diec. Gniezno, arch. Gniezno, dek. Gniezno - św. Michał)
▪ świgł, dr, d, Jan Ch, Litak 1996, s. 167.
Złotniki, m, rus
grkat (diec. Lwów, arch. Brzeżany, dek. Zarwanica)
▪ świgł, dr, s, ZmPańskie, Budzyński, Struktura, s. 139; Kołbuk 1998, s. 182 (dek. Kozłów); Skoczylas, Oficjalat Brzeżany, s. 97 („Laskawiecka").
▪ świgł, dr, s, PPańskie, Budzyński, Struktura, s. 139; Kołbuk 1998, s. 182 (dek. Kozłów); Skoczylas, Oficjalat Brzeżany, s. 98.
rzkat (diec. Lwów, arch. Lwów, dek. Buczacz)
▪ świgł, dr, s, NMP, Stanisław, Wojciech BBp, Jan Ch, Mikołaj Bp, Litak 1996, s. 375.
Złotniki, w, kal
rzkat (diec. Gniezno, arch. Kalisz, dek. Stawiszyn)
▪ świgł, dr, s, NarNMP, Litak 1996, s. 179.
Złotniki, w, kal
rzkat (diec. Gniezno, arch. Kalisz, dek. Staw)
▪ świpom, dr, s, NMP, par. Koźminek, Litak 1996, s. 179.
Złotniki, w, san
rzkat (diec. Gniezno, arch. Kurzelów, dek. Małogoszcz)
▪ świgł, Cystersi, mr, mk, obsł. zak, Wszyscy Św, Litak 1996, s. 187, 500 (parafia obsługiwana przez cystersów z Jędrzejowa).
Złotolin, w, woł
grkat (diec. Łuck)
▪ świgł, dr, s, Demetriusz M, Kołbuk 1998, s. 296; Kondratiuk, Dżereła z istorii, 1791-1792 r. (dek. Stepań).
Złotopol, m, kij
grkat (diec. Kijów-Wilno, arch. Kijów)
▪ świgł, dr, s, WnNMP, Kołbuk 1998, s. 149.
Złotoria, zob. Złotorja, w, maz
Złotorja (Złotoria, Złotoryja), w, maz
rzkat (diec. Płock, arch. Pułtusk, dek. Ostrów Mazowiecka)
▪ świgł, dr, d, WnNMP, Stanisław Bp, Wincenty M i Katarzyna PM, Litak 1996, s. 274.
Złotorja (Złotoryja), w, in
rzkat (diec. Włocławek, arch. Włocławek, dek. Bobrowniki)
▪ świpom, dr, Wojciech Bp, par. Dobrzejewice, Litak 1996, s. 343 (Złotoryja).
Złotoryja, zob. Złotorja, w, in
Złotoryja, zob. Złotorja, w, maz
Złotowo, w, che
rzkat (diec. Chełmno, arch. Chełmno, dek. Lubawa)
▪ świpom, dr, Barbara PM, par. Lubawa, Litak 1996, s. 160.
Złotów (Flatow), m, gn
rzkat (diec. Gniezno, arch. Kamień, dek. Łobżenica)
▪ świgł, mr, s, WnNMP, Andrzej, Piotr AAp, Anna, Litak 1996, s. 182.
▪ świpom, dr, mk, Roch W, par. Złotów, Litak 1996, s. 183.
lut
▪ świgł, AAGn. CE42, s. 506-508, 510, 1766 r. (prywatny dom modlitwy); Rhesa II, s. 172, 1834 r. (kościół ufundowany przez wojewodę Zygmunta Grudzińskiego w 1642 r.).
mojż
▪ świgł, Liczba głów, s. 392, 1765 r.; AAGn. CE42, s. 508-509, 1766 r.; IJCP. US Commission No. POCE000418.
Zmahajłówka (Zmozajłówka), w, kij
grkat (diec. Kijów-Wilno, arch. Kijów)
▪ świgł, dr, k, OpNMP, Kołbuk 1998, s. 149.
Zmierzynka Mała (Mała Zmirynka), w, brac
grkat (diec. Kijów-Wilno, arch. Kijów, dek. Brahiłów)
▪ świgł, dr, s, Prakseda PM, Kołbuk 1998, s. 149; Socjografia, s. 27.
Zmierzynka Wielka (Wielka Zmirynka), w, brac
grkat (diec. Kijów-Wilno, arch. Kijów, dek. Brahiłów)
▪ świgł, dr, s, Michał A, Kołbuk 1998, s. 149; Socjografia, s. 27.
Zmozajłówka, zob. Zmahajłówka, w, kij

Zniesienie, w, rus
grkat (diec. Lwów, arch. Lwów, dek. Lwów)
▪ świgł, dr, mk, WnPańskie, Kołbuk 1998, s. 185 (s, WnNMP); Duh, Pawlyszyn, Spis parafii 1782 r. ; Skoczylas, Oficjalat Lwów, s. 137 (informacja o patronacie wątpliwa).
Zniłów, zob. Kozara, w, rus
Znosicze, w, woł
grkat (diec. Łuck)
▪ świgł, dr, s, Jerzy M, Kołbuk 1998, s. 296.
Zofibór (Zofibór Kościelny, Zasibór), w, lub
rzkat (diec. Kraków, arch. Lublin, dek. Łuków)
▪ świpom, Dominikanie, zak, Zofia M, Litak 1996, s. 503.
Zofibór Kościelny, zob. Zofibór, w, lub
Zofipól, zob. Kinaszów, w, brac
Zołotyjów, w, woł
grkat (diec. Łuck)
▪ świgł, dr, s, NarNMP, Kołbuk 1998, s. 296.
Zoroków, w, kij
grkat (diec. Kijów-Wilno, arch. Kijów, dek. Czerniachów)
▪ świgł, dr, s, Bazyli Wielki, Kołbuk 1998, s. 149; Socjografia, s. 120.
Zozów, m, brac
grkat (diec. Kijów-Wilno, arch. Kijów, dek. Przyłuka)
▪ świgł, dr, s, PPańskie, Kołbuk 1998, s. 149; Socjografia, s. 69; Wizytacje generalne, s. 891-896.
Zozów, w, woł
grkat (diec. Łuck)
▪ świgł, Kondratiuk, Dżereła z istorii, 1791-1792 r. (dek. Horyńgród).
Zozówka, w, brac
grkat (diec. Kijów-Wilno, arch. Kijów, dek. Przyłuka)
▪ świgł, dr, s, Demetriusz M, Kołbuk 1998, s. 149; Socjografia, s. 69; Wizytacje generalne, s. 886-890.
Zozulany (Zieziulany), w, brac
grkat (diec. Kijów-Wilno, arch. Kijów, dek. Raszków)
▪ świgł, dr, s, Prakseda PM, Kołbuk 1998, s. 149; Socjografia, s. 72.
Zozulińce (Zozulińce, k. Berdyczowa), w, kij
grkat (diec. Kijów-Wilno, arch. Kijów, dek. Białołówka)
▪ świgł, dr, s, Demetriusz M, Kołbuk 1998, s. 149 (brac); Socjografia, s. 107; Jabłonowski, Ziemie ruskie, nr 9.
Zozulińce (Zozulińce, k. Litynia, Zazulińce), w, pod
grkat (diec. Kijów-Wilno, arch. Kijów, dek. Pików)
▪ świgł, dr, s, NarNMP, Kołbuk 1998, s. 149; Socjografia, s. 66 (Zazulińce, brac).
Zozulińce Małe, w, woł
grkat (diec. Łuck)
▪ świgł, dr, s, Jan Ew, Kołbuk 1998, s. 296.
Zozulińce Wielkie, w, woł
grkat (diec. Łuck)
▪ świgł, dr, s, NarNMP, Kołbuk 1998, s. 296.
Zozulińce, k. Berdyczowa, zob. Zozulińce, w, kij
Zozulińce, k. Litynia, zob. Zozulińce, w, pod
Zraiłówka, zob. Izraiłówka, w, pod
Zrajki, w, brac
grkat (diec. Kijów-Wilno, arch. Kijów, dek. Tetyjów)
▪ świgł, dr, s, Mikołaj Bp, Kołbuk 1998, s. 149; Socjografia, s. 84.
Zrębice, w, kr
rzkat (diec. Kraków, arch. Pilica Pr, dek. Lelów)
▪ świgł, dr, k, Wszyscy Św, Litak 1996, s. 245.
▪ świpom, dr, Idzi O, par. Zrębice, Litak 1996, s. 246.
Zręcin, w, kr
rzkat (diec. Kraków, arch. Wojnicz, dek. Jasło)
▪ świgł, dr, d, Stanisław Bp, Litak 1996, s. 254.
Zrotowice (Żrotowice), w, rus
grkat (diec. Przemyśl, dek. Dobromil)
▪ świgł, dr, s, Kosma i Damian MM, Budzyński, Ludność, II, s. 417 (Żrotowice); Kołbuk 1998, s. 244.
Zubary, w, woł
grkat (diec. Łuck)
▪ świgł, dr, s, Stefan A, Kołbuk 1998, s. 296; Kondratiuk, Dżereła z istorii, 1791-1792 r. (dek. Zasław).
Zubeńsko, w, rus
grkat (diec. Przemyśl, dek. Krosno)
▪ świgł, dr, s, Michał A, Budzyński, Ludność, II, s. 415; Kołbuk 1998, s. 251 (wieś obecnie nie istnieje).
Zubków, w, beł
grkat (diec. Chełm, arch. Bełz, dek. Stojanów)
▪ świgł, dr, s, OfNMP, Kołbuk 1998, s. 308.
Zubowice, w, beł
grkat (diec. Chełm, arch. Chełm, dek. Tyszowce)
▪ świgł, dr, s, Michał A, Kołbuk 1998, s. 304.
Zubów, w, rus
grkat (diec. Lwów, arch. Brzeżany, dek. Trembowla)
▪ świgł, dr, s, NarNMP, Kołbuk 1998, s. 195.
Zubrycha, zob. Ziubrycha, w, brac
Zubrza, w, rus
rzkat (diec. Lwów, arch. Lwów, dek. Lwów)
▪ świgł, mr, mk, WnNMP, Litak 1996, s. 377.
Zubrzec, w, rus
grkat (diec. Lwów, arch. Brzeżany, dek. Buczacz)
▪ świgł, dr, s, Sobór Michała A, Kołbuk 1998, s. 175 (Michał A); Skoczylas, Oficjalat Brzeżany, s. 64.
Zubrzyca, w, rus
grkat (diec. Przemyśl, dek. Drohobycz)
▪ świgł, dr, s, Michał A, Budzyński, Ludność, II, s. 416; Kołbuk 1998, s. 246.
Zubrzyk, w, kr
grkat (diec. Przemyśl, dek. Muszyna)
▪ świgł, dr, d, Łukasz Ew, Kołbuk 1998, s. 255; Budzyński, Ludność, II, s. 416.
Zubrzyńce, zob. Żurbińce, w, kij
Zuchorzyce, w, rus
grkat (diec. Lwów, arch. Lwów, dek. Lwów)
▪ świgł, dr, k, Sobór NMP, Kołbuk 1998, s. 185 (s); Skoczylas, Oficjalat Lwów, s. 137.
Zurawka, zob. Żurawlicha, w, kij
Zurbince, zob. Żurbińce, w, kij
Zuzela, w, maz
rzkat (diec. Płock, arch. Pułtusk, dek. Andrzejewo)
▪ świgł, Kanonicy regularni laterańscy, dr, d, zak, Św. Trójca, Litak 1996, s. 271.
Zwartowo (Schwartow), w, lęb
kalw
▪ świgł, Müller, Die Evangelischen Geistlichen Pommerns, II, s. 549-551; Klemp, Protestanci, mapa.
Zwedenówka (Zwedonówka), w, brac
grkat (diec. Kijów-Wilno, arch. Kijów, dek. Jaruga)
▪ świgł, dr, s, Kołbuk 1998, s. 149; Socjografia, s. 48.
Zwedonówka, zob. Zwedenówka, w, brac
Zwertów, w, rus
grkat (diec. Lwów, arch. Lwów, dek. Kulików)
▪ świgł, dr, d, Symeon Słupnik, Kołbuk 1998, s. 183.

Zwiahel (Nowogród Wołyński), m, woł
grkat (diec. Łuck)
▪ śwgł, dr, s, Św. Trójca, Kołbuk 1998, s. 296.
▪ śwgł, dr, s, PPańskie, Kołbuk 1998, s. 296.
rzkat (diec. Łuck, arch. Łuck, dek. Zasław)
▪ śwgł, dr, s, PKrzyża Św, Litak 1996, s. 392.
mojż
▪ śwgł, Liczba głów, s. 399, 1765 r.; AJZR. 5.2, s. 71, 1765 r.; IJCP. US Commission No. UA05110101.
Zwiahelskie Pilipowicze (Pilipowicze), w, woł
grkat (diec. Łuck)
▪ śwgł, dr, s, Michał A, Kołbuk 1998, s. 296.
Zwieniacza, zob. Zwieniacze, w, brac
Zwieniacze (Zwieniacza, Dzwiniaczka), w, brac
grkat (diec. Kijów-Wilno, arch. Kijów, dek. Tetyjów)
▪ śwgł, dr, s, Michał A, Kołbuk 1998, s. 149 (Zwieniacza); Socjografia, s. 82 (Dzwiniaczka).
Zwiernik, w, san
rzkat (diec. Kraków, arch. Nowy Sącz, dek. Pilzno)
▪ śwgł, dr, s, Marcin, Mikołaj BBp, Litak 1996, s. 241.
▪ śwpom, dr, Anna, par. Zwiernik, Litak 1996, s. 241.
Zwierzchowce, zob. Wierzchowce, w, pod
Zwierzchowka, zob. Wierzchówka, m, brac
Zwierzkowice, zob. Świerzkowce, w, pod
Zwierzno (Thiergart), w, malb
rzkat (diec. Chełmno, arch. Malbork, dek. Dzierzgoń)
▪ śwgł, pr, k, NawNMP, Litak 1996, s. 163.
Zwierzyniec, w, rus
rzkat (diec. Chełm, dek. Zamość)
▪ śwpom, par. Szczebrzeszyn, Litak 1996, s. 366.
Zwierzyniec (Kraków), w, kr
rzkat (diec. Kraków, arch. Kraków, dek. Kraków)
▪ śwgł, Norbertanki (Ordo Monialium Premonstratensis), mr, d, obsł. zak, Salwator, par. Kraków, Litak 1996, s. 221 (jako filialny); AKapMK. I-75, k. 46; Plan Kołłątajowski, 1785 r.
▪ śwpom, Norbertanki (Ordo Monialium Premonstratensis), dr, d, obsł. zak, Małgorzata PM, par. Kraków, Litak 1996, s. 220 (Kraków); Plan Kołłątajowski, 1785 r. (obsługiwany przez norbertanów).
▪ śwpom, Norbertanki (Ordo Monialium Premonstratensis), obsł. zak, Bronisława, par. Kraków, Litak 1996, s. 220 (Kraków); Plan Kołłątajowski, 1785 r. (obługiwany przez norbertanki).
▪ śwpom, Norbertanki (Ordo Monialium Premonstratensis), zak, Jan Ch i Augustyn Bp, Litak 1996, s. 537; Plan Kołłątajowski, 1785 r.
Zwierzyń, w, rus
grkat (diec. Przemyśl, dek. Zatwarnica)
▪ śwgł, mr, s, PKrzyża Św, Kołbuk 1998, s. 270.
Zwiniacz, w, rus
grkat (diec. Lwów, arch. Brzeżany, dek. Janów)
▪ śwgł, dr, s, WnPańskie, Budzyński, Struktura, s. 136 (WnNMP); Duh, Pawlyszyn, Spis parafii 1782 r.; Skoczylas, Oficjalat Brzeżany, s. 73.
▪ śwgł, dr, s, NarNMP, Budzyński, Struktura, s. 136; Kołbuk 1998, s. 175 (dek. Czortków); Skoczylas, Oficjalat Brzeżany, s. 73.
Zwiniacze (Zwiniacze, k. Wiśniowca Nowego), w, woł
grkat (diec. Łuck)
▪ śwgł, dr, PKrzyża Św, Kołbuk 1998, s. 296.
Zwiniacze (Zwiniacze, k. Włodzimierza), w, woł
grkat (diec. Łuck)
▪ śwgł, s, Kołbuk 1998, s. 296.
Zwiniacze, k. Wiśniowca Nowego, zob. Zwiniacze, w, woł
Zwiniacze, k. Włodzimierza, zob. Zwiniacze, w, woł
Zwiniarz (Schwinarsche), w, che
rzkat (diec. Chełmno, arch. Chełmno, dek. Lubawa)
▪ śwgł, dr, d, Mikołaj Bp, Litak 1996, s. 160.
Zwinogrod, zob. Zwinogródka, m, kij
Zwinogród, zob. Dźwinogród, m, pod
Zwinogródka (Dźwinogród, Zwinogrod), m, kij
grkat (diec. Kijów-Wilno, arch. Kijów, dek. Lisianka)
▪ śwgł, dr, k, WnNMP, Kołbuk 1998, s. 149; Socjografia, s. 135 (Zwinogrod, patronat Salomei Sołtykowej z Brzozowskich, starościny zwinogrodzkiej).
▪ śwgł, dr, k, PPańskie, Kołbuk 1998, s. 149; Socjografia, s. 135 (Zwinogrod, patronat Salomei Sołtykowej z Brzozowskich, starościny zwinogrodzkiej).
rzkat (diec. Kijów, dek. Chwastów)
▪ śwpom, dr, k, par. Śmiła, Litak 1996, s. 371; Chachaj, Rozwój sieci świątyń katolickich, s. 50-51.
mojż
▪ śwgł, Liczba głów, s. 403, 1765 r. (kahał); AJZR. 5.2, s. 9, 1765 r.
Zwola, w, maz
rzkat (diec. Poznań, arch. Warszawa, dek. Latowicz)
▪ śwgł, dr, s, Anna, Litak 1996, s. 301.
Zwoleń, m, san
rzkat (diec. Kraków, arch. Kielce Dz, dek. Zwoleń)
▪ śwgł, mr, k, Św. Krzyż, Katarzyna PM, Litak 1996, s. 214.
▪ śwpom, dr, mk, kłs, Anna, par. Zwoleń, Litak 1996, s. 214.
mojż
▪ śwgł, AKMK. AV44, s. 55, 1748 r.; Liczba głów, s. 394, 1765 r.; IJCP. US Commission No. No. POCE00086; Acta Congressus (mapa); Muszyńska, Żydzi, s. 59-60.
Zwonicha (Dzwonnicha), w, brac
grkat (diec. Kijów-Wilno, arch. Kijów, dek. Woronowica)
▪ śwgł, dr, s, OpNMP, Kołbuk 1998, s. 149; Socjografia, s. 88 (Dzwonnicha).
Zwór, w, rus
grkat (diec. Przemyśl, dek. Stary Sambor)
▪ śwgł, dr, s, Sobór NMP, Budzyński, Ludność, II, s. 416; Kołbuk 1998, s. 267.
Zwyżyn, w, rus
grkat (diec. Lwów, arch. Lwów, dek. Złoczów)
▪ śwgł, dr, s, PKrzyża Św, Kołbuk 1998, s. 199.
Zyck Polski, w, raw
rzkat (diec. Poznań, arch. Warszawa, dek. Gąbin)
▪ śwgł, dr, s, PPańskie, Litak 1996, s. 299.
Zygry, w, sier
rzkat (diec. Gniezno, arch. Uniejów, dek. Lutomiersk)
▪ śwpom, dr, s, Wojciech Bp, par. Zadzim, Litak 1996, s. 200.
Zylińce, zob. Zielińce, w, pod
Zyndramowa, zob. Zyndranowa, w, rus
Zyndranowa (Zyndramowa), w, rus
grkat (diec. Przemyśl, dek. Dukla)
▪ śwgł, dr, s, Mikołaj Bp, Budzyński, Ludność, II, s. 416; Kołbuk 1998, s. 246 (Zyndramowa).

Ż

Żabcze, w, beł
grkat (diec. Chełm, arch. Bełz, dek. Waręż)
▪ śwgł, dr, s, Prakseda PM, Kołbuk 1998, s. 311.
Żabcze (Żabcze, k. Antonin), w, woł
grkat (diec. Łuck)
▪ śwgł, dr, s, Św. Trójca, Kołbuk 1998, s. 296; Kondratiuk, Dżereła z istorii, 1791-1792 r. (dek. Krasiłów).
Żabcze (Żabcze, k. Łucka), w, woł
grkat (diec. Łuck)
▪ śwgł, dr, d, Kołbuk 1998, s. 296.
Żabcze Murowane, w, beł
grkat (diec. Chełm, arch. Bełz, dek. Bełz)
▪ śwgł, dr, s, PKrzyża Św, Kołbuk 1998, s. 306.
Żabcze, k. Antonin, zob. Żabcze, w, woł
Żabcze, k. Łucka, zob. Żabcze, w, woł
Żabianka (Żabionka, Wąwolnica), w, san
rzkat (diec. Kraków, arch. Kielce Dz, dek. Stężyca)
▪ śwgł, dr, s, WnNMP, Litak 1996, s. 213.
Żabie (Żabie Ilcia, Żabie Słupejka), w, rus
grkat (diec. Lwów, arch. Halicz, dek. Kosów)
▪ śwgł, dr, s, Św. Duch, Kołbuk 1998, s. 209 (Żabie Słupejka, Trzej Święci Patriarchowie); Skoczylas, Niedatowanyj rejestr, s. 580; Duh, Pawlyszyn, Spis parafii 1782 r.; Skoczylas, Oficjalat Halicz, s. 29.
▪ śwgł, dr, s, WnNMP, Kołbuk 1998, s. 209 (Żabie Ilcia).
Żabie Ilcia, zob. Żabie, w, rus
Żabie Słupejka, zob. Żabie, w, rus
Żabieniec (Biała-Żabieniec), w, kr
rzkat (diec. Kraków, arch. Pilica Pr, dek. Lelów)
▪ śwpom, mr, Maria Magdalena, par. Biała Górna, Litak 1996, s. 245.
Żabiń, w, rus
grkat (diec. Lwów, arch. Brzeżany, dek. Pomorzany)
▪ śwgł, mr, k, WnNMP, Kołbuk 1998, s. 186 (s); Skoczylas, Oficjalat Brzeżany, s. 79.
Żabińce, w, pod
grkat (diec. Lwów, arch. Kamieniec Podolski, dek. Skała)
▪ śwgł, dr, k, Jerzy M, Kołbuk 1998, s. 238 (kam, d); Skoczylas, Oficjalat Kamieniec Podolski, s. 89.
Żabińce Zamiechowskie, w, pod
grkat (diec. Lwów, arch. Bar, dek. Snitków)
▪ śwgł, dr, s, Jan Ew, Kołbuk 1998, s. 238 (kam); Skoczylas, Oficjalat Bar, s. 33.
Żabionka, zob. Żabianka, w, san
Żabno, m, san
rzkat (diec. Kraków, arch. Kraków, dek. Opatowiec)
▪ śwgł, mr, s, Św. Duch, Litak 1996, s. 224.
▪ śwpom, Św. Krzyż, par. Żabno, Litak 1996, s. 224.
▪ śwpom, Anna, par. Żabno, Litak 1996, s. 224.
mojż
▪ śwgł, dr, Wiśniowski, Prepozytura, s. 214, 1748 r., 1765 r.; Liczba głów, s. 394, 1765 r.
Żabno, w, poz
rzkat (diec. Poznań, arch. Śrem, dek. Śrem)
▪ śwgł, dr, s, Trzej Królowie, Litak 1996, s. 295.
Żabokruki, w, rus
grkat (diec. Lwów, arch. Halicz, dek. Tłumacz)
▪ śwgł, dr, d, Onufry Pustelnik, Kołbuk 1998, s. 215; Budzyński, Kresy, I, s. 365 (inne opracowania pomijają tę cerkiew).
Żabokruki, w, rus
grkat (diec. Lwów, arch. Lwów, dek. Strzeliska Nowe)
▪ śwgł, dr, s, OfNMP, Kołbuk 1998, s. 191.
Żabokrzycka Słobódka, zob. Żabokrzyczka, w, brac
Żabokrzycz (Żabokrzycz, k. Bracławia), w, brac
grkat (diec. Kijów-Wilno, arch. Kijów, dek. Krasne)
▪ śwgł, dr, s, Mikołaj Bp, Kołbuk 1998, s. 149; Socjografia, s. 60.
Żabokrzycz (Żabokrzycz, k. Olhopola), m, brac
grkat (diec. Kijów-Wilno, arch. Kijów, dek. Komargród)
▪ śwgł, s, Socjografia, s. 57.
▪ śwgł, dr, s, Michał A, Kołbuk 1998, s. 149; Socjografia, s. 57.
Żabokrzycz, k. Bracławia, zob. Żabokrzycz, w, brac
Żabokrzycz, k. Olhopola, zob. Żabokrzycz, m, brac
Żabokrzyczka (Żabokrzycka Słobódka), w, brac
grkat (diec. Kijów-Wilno, arch. Kijów, dek. Czeczelnik)
▪ śwgł, dr, s, Demetriusz M, Kołbuk 1998, s. 149 (prawdopodobnie jako Żabokrzycka Słobódka); Socjografia, s. 30; SGKP. XIV, s. 720 (wezwanie z 1777 r.).
Żabokrzyki Małe, w, woł
grkat (diec. Łuck)
▪ śwgł, dr, s, ZmPańskie, Kołbuk 1998, s. 296.
Żabokrzyki Wielkie, w, woł
grkat (diec. Łuck)
▪ śwgł, dr, s, Jan Ch, Kołbuk 1998, s. 296.
Żaborzyce (Zaborzyca), w, kij
grkat (diec. Kijów-Wilno, arch. Kijów, dek. Cudnów)
▪ śwgł, dr, s, PKrzyża Św, Kołbuk 1998, s. 296 (woł, łuc); Socjografia, s. 115 (Zaborzyca); Jabłonowski, Ziemie ruskie, nr 9; Wizytacje generalne, s. 374-375.
Żabotyn (Radywonowo), m, kij
grkat (diec. Kijów-Wilno, arch. Kijów)
▪ śwgł, dr, s, Mikołaj Bp, Kołbuk 1998, s. 149.
▪ śwgł, dr, s, PPańskie, Kołbuk 1998, s. 149.
▪ śwgł, dr, s, WnNMP, Kołbuk 1998, s. 149.
praw (diec. Kijów)
▪ śwpom, zak, Onufry P, Kołbuk 1998, s. 355.
Żabujanie, zob. Zabujanie, w, kij
Żachnówka, w, brac
grkat (diec. Kijów-Wilno, arch. Kijów, dek. Krasne)
▪ śwgł, s, Onufry, Socjografia, s. 60; SGKP. XIV, s. 725 (wezwanie z 1733 r.).
Żadanówka, zob. Żadany, w, brac
Żadany (Żadanówka), w, brac
grkat (diec. Kijów-Wilno, arch. Kijów, dek. Kalnik)
▪ śwgł, dr, s, Prakseda PM, Kołbuk 1998, s. 149; Socjografia, s. 54.
Żadki, w, kij
grkat (diec. Kijów-Wilno, arch. Kijów, dek. Radomyśl)
▪ śwgł, s, OpNMP, Socjografia, s. 152; Pochilewicz, s. 123.
Żadkówka (Żydkówka), w, kij
grkat (diec. Kijów-Wilno, arch. Kijów, dek. Barasze)
▪ śwgł, dr, s, Jerzy M, Kołbuk 1998, s. 150 (woł); Socjografia, s. 99; Jabłonowski, Ziemie ruskie, nr 6.
Żalin, w, woł
grkat (diec. Łuck)
▪ śwgł, dr, s, PPańskie, Kołbuk 1998, s. 296; Kondratiuk, Dżereła z istorii, 1791-1792 r. (dek. Stepań).
Żałe, w, in
rzkat (diec. Płock, arch. Dobrzyń, dek. Rypin)
▪ śwgł, dr, s, Anna, Litak 1996, s. 263.

Żarki, m, kr
rzkat (diec. Kraków, arch. Pilica Pr, dek. Lelów)
▪ świgł, Paulini, mr, d, obsł. zak, Szymon i Juda Tadeusz AAp, Litak 1996, s. 245, 525.
▪ świpom, mr, Barbara PM, par. Żarki, Litak 1996, s. 246.
▪ świpom, Stanisław Bp, par. Żarki, Litak 1996, s. 246.
▪ świpom, mr, Jan N, par. Żarki, Litak 1996, s. 246.
mojż
▪ świgł, AKMK. AV32, s. 343, 1748 r.; Spis żydów, s. 418, 1765 r. (kahał); IJCP. AS 209.
Żarnowiec, m, kr
rzkat (diec. Kraków, arch. Pilica, dek. Wolbrom)
▪ świgł, mr, d, NarNMP, Litak 1996, s. 244.
▪ świpom, dr, d, Jakub W Ap, par. Żarnowiec, Litak 1996, s. 244.
▪ świpom, Bożogrobcy, mr-pr, d, zak, kłs, Św. Krzyż, par. Żarnowiec, Litak 1996, s. 244.
mojż
▪ świgł, Spis żydów, s. 414, 1765 r. (kahał); Liczba głów, s. 393, 1765 r.
Żarnowiec, w, pom
rzkat (diec. Włocławek, arch. Gdańsk, dek. Puck)
▪ świgł, Benedyktynki, mr, d, zak, ZwNMP, Litak 1996, s. 340.
Żarnów, m, san
rzkat (diec. Gniezno, arch. Kurzelów, dek. Żarnów)
▪ świgł, mr, d, Mikołaj Bp, Litak 1996, s. 191.
Żary Wielkie (Żary, Żary Wysznie), w, kij
grkat (diec. Kijów-Wilno, arch. Kijów, dek. Czarnobyl)
▪ świgł, dr, d, WnNMP, Kołbuk 1998, s. 150; Socjografia, s. 117 (Żary).
Żary Wysznie, zob. Żary Wielkie, w, kij
Żary, zob. Żary Wielkie, w, kij
Żaszkiewicze, w, woł
grkat (diec. Włodzimierz, arch. Włodzimierz)
▪ świgł, Kołbuk 1998, s. 323; Skoczylas, Religia ta kultura, s. 54, 1715 r. (dek. Włodzimierz).
Żaszków (Zaszkowka), m, brac
grkat (diec. Kijów-Wilno, arch. Kijów, dek. Tetyjów)
▪ świgł, dr, s, OpNMP, Kołbuk 1998, s. 150; Socjografia, s. 84.
Żawrów, w, woł
grkat (diec. Łuck)
▪ świgł, dr, s, Jakub Ap, Kołbuk 1998, s. 296; Kondratiuk, Dżereła z istorii, 1791-1792 r. (dek. Hoszcza).
Żbików, w, maz
rzkat (diec. Poznań, arch. Warszawa, dek. Błonie)
▪ świgł, dr, d, Andrzej Ap, Małgorzata PM, Litak 1996, s. 298.
Żdanów (Zdanów), w, rus
grkat (diec. Chełm, arch. Chełm, dek. Szczebrzeszyn)
▪ świgł, dr, s, Mikołaj Bp, Kołbuk 1998, s. 303.
Żdżanne, w, rus
grkat (diec. Chełm, arch. Chełm, dek. Krasnystaw)
▪ świgł, dr, s, Demetriusz M, Kołbuk 1998, s. 300.
Żdżary, w, raw
rzkat (diec. Poznań, arch. Warszawa, dek. Mszczonów)
▪ świgł, Kanonicy regularni laterańscy, dr, s, zak, Anna, Mikołaj Bp, Litak 1996, s. 302.
Żdżary, w, sier
rzkat (diec. Gniezno, arch. Ter. wieluńskie, dek. Wieruszów)
▪ świpom, dr, k, Bartłomiej Ap, par. Wójcin, Litak 1996, s. 207.
Żdżary, w, woł
grkat (diec. Włodzimierz, arch. Włodzimierz)
▪ świgł, dr, Kołbuk 1998, s. 323; Skoczylas, Religia ta kultura, s. 59, 1715 r. (dek. Poryck).
Żdżarzec, zob. Zdziarzec, w, san
Żegałówka, zob. Żyhałówka, w, brac
Żegiestów, w, kr
grkat (diec. Przemyśl, dek. Muszyna)
▪ świgł, dr, d, Michał A, Kołbuk 1998, s. 255; Budzyński, Ludność, II, s. 419.
Żegocin, w, kal
rzkat (diec. Gniezno, arch. Kalisz, dek. Pleszew)
▪ świgł, dr, s, WnNMP, Litak 1996, s. 177.
Żegocina, w, kr
rzkat (diec. Kraków, arch. Wojnicz, dek. Lipnica Murowana)
▪ świgł, dr, s, Mikołaj Bp, Litak 1996, s. 255.
Żegoty (Siegfriedswalde), w, war
rzkat (diec. Warmia, dek. Jeziorany)
▪ świgł, mr, d, Jan Ante Portam Latinam, Litak 1996, s. 411.
Żelazna, w, raw
rzkat (diec. Gniezno, arch. Łowicz, dek. Skierniewice)
▪ świgł, dr, s, Wszyscy Św, Litak 1996, s. 198.
Żelazne Nogi, zob. Żeleźnica, w, san
Żelechlin, w, raw
rzkat (diec. Gniezno, arch. Łowicz, dek. Skierniewice)
▪ świgł, dr, s, Bartłomiej Ap, Litak 1996, s. 198.
Żelechów, m, san
rzkat (diec. Kraków, arch. Kielce Dz, dek. Stężyca)
▪ świgł, mr, s, ZwNMP, Litak 1996, s. 213.
▪ świpom, mr, s, Stanisław Bp, par. Żelechów, LB 1787, s. 72.
mojż
▪ świgł, AKMK. AV44, s. 205, 1748 r.; AAL. Rep60 A104, s. 115, 1781 r. (bożnica); Liczba głów, s. 394, 1765 r.; EJCP. VII, s. 199-203; Muszyńska, Żydzi, s. 62; Acta Congressus (mapa).
Żelechów Wielki (Żelechów), w, rus
grkat (diec. Lwów, arch. Lwów, dek. Kamionka Strumiłowa)
▪ świgł, dr, s, Prakseda PM, Kołbuk 1998, s. 181.
rzkat (diec. Lwów, arch. Żółkiew, dek. Busk)
▪ świgł, dr, s, NawNMP, Litak 1996, s. 379 (Żelechów).
Żelechów, zob. Ojrzanów, w, maz
Żelechów, zob. Żelechów Wielki, w, rus
Żelence, zob. Zielincze, w, pod
Żeleźniaczka (Zelezniaczka, Zelizniackie), w, kij
grkat (diec. Kijów-Wilno, arch. Kijów, dek. Lisianka)
▪ świgł, dr, k, Demetriusz M, Kołbuk 1998, s. 150; Socjografia, s. 135 (Zelizniackie, patronat Salomei Sołtykowej z Brzozowskich, starościny zwinogrodzkiej).
Żeleźnica (Hamer), w, gn
lut
▪ świgł, dr, AAGn. CE42, s. 394-396, 1766 r.
Żeleźnica (Żelazne Nogi), w, san
rzkat (diec. Gniezno, arch. Kurzelów, dek. Kurzelów)
▪ świgł, dr, k, Mikołaj Bp, Litak 1996, s. 186.
Żeleźnikowa, w, kr
rzkat (diec. Kraków, arch. Nowy Sącz, dek. Nowy Sącz)
▪ świgł, dr, mk, Michał A, Litak 1996, s. 238.
Żelibory, w, rus
grkat (diec. Lwów, arch. Brzeżany, dek. Zawałów)
▪ świgł, dr, s, Eliasz Pr, Kołbuk 1998, s. 204 (dek. Bursztyn); Budzyński, Struktura, s. 140; Skoczylas, Oficjalat Brzeżany, s. 101.
Żelice, w, gn
lut
▪ świpom, par. Sokołowo Budzyńskie, AAP. AV31, s. 643, 1778 r. („baccalaureus in cuius domo peragunt suam devotionem"); Thomas, Altes und Neues, s. 121, 1750 r.

Żelichowo (Petershagen), w, malb
rzkat (diec. Chełmno, arch. Malbork, dek. Żuławki)
▪ świpom, pr, PPańskie, par. Tujce, Litak 1996, s. 166.
Żelisław, w, sier
rzkat (diec. Gniezno, arch. Kalisz, dek. Staw)
▪ świpom, dr, NarNMP, par. Błaszki, Litak 1996, s. 179.
Żeliszew, w, maz
rzkat (diec. Poznań, arch. Warszawa, dek. Latowicz)
▪ świgł, dr, s, Św. Trójca, Stanisław Bp, Litak 1996, s. 301.
Żełdec, w, rus
grkat (diec. Lwów, arch. Lwów, dek. Kamionka Strumiłowa)
▪ świgł, dr, s, ZmPańskie, Kołbuk 1998, s. 181.
Żełudki, w, woł
grkat (diec. Łuck)
▪ świgł, dr, s, OpNMP, Kołbuk 1998, s. 296; Kondratiuk, Dżereła z istorii, 1791-1792 r. (dek. Łabuń).
Żembocin, zob. Zębocin, w, kr
Żemielińce, w, woł
grkat (diec. Łuck)
▪ świgł, dr, s, NarNMP, Kołbuk 1998, s. 296; Kondratiuk, Dżereła z istorii, 1791-1792 r. (dek. Teofilpol).
Żeniów, w, rus
grkat (diec. Lwów, arch. Lwów, dek. Gliniany)
▪ świgł, dr, k, Demetriusz M, Kołbuk 1998, s. 178 (s); Skoczylas, Oficjalat Lwów, s. 123.
Żeniszkowce, w, pod
grkat (diec. Lwów, arch. Bar, dek. Bar)
▪ świgł, dr, s, WnPańskie, Kołbuk 1998, s. 239 (kam); Skoczylas, Oficjalat Bar, s. 10.
Żeńbok, zob. Zeńbok, w, maz
Żerczyce, w, podl
grkat (diec. Włodzimierz, arch. Brześć, dek. Drohiczyn)
▪ świgł, dr, k, Demetriusz M, Kołbuk 1998, s. 315.
Żerdeniew, zob. Chałaimgródek, m, kij
Żerdynówka (Żerdzinówka), w, brac
grkat (diec. Kijów-Wilno, arch. Kijów, dek. Hajsyn)
▪ świgł, dr, s, Jan Ew, Kołbuk 1998, s. 150; Socjografia, s. 36.
▪ świgł, dr, s, Demetriusz M, Kołbuk 1998, s. 150; Socjografia, s. 36.
Żerdzie, w, pod
grkat (diec. Lwów, arch. Kamieniec Podolski, dek. Smotrycz)
▪ świgł, dr, s, Michał A, Kołbuk 1998, s. 239 (kam); Skoczylas, Oficjalat Kamieniec Podolski, s. 94.
Żerdzinówka, zob. Żerdynówka, w, brac
Żerebełówka, w, pod
grkat (diec. Lwów, arch. Bar, dek. Mohylów)
▪ świgł, dr, s, Mikołaj Bp, Kołbuk 1998, s. 239 (kam); Skoczylas, Oficjalat Bar, s. 26.
Żerebki, w, woł
grkat (diec. Łuck)
▪ świgł, dr, s, Michał A, Kołbuk 1998, s. 296.
Żerebki (Żerebli), w, kij
grkat (diec. Kijów-Wilno, arch. Kijów, dek. Lubar)
▪ świgł, dr, s, Michał A, Kołbuk 1998, s. 150; Socjografia, s. 137 (Żerebli); Jabłonowski, Ziemie ruskie, nr 9.
Żerebki Królewskie, w, rus
grkat (diec. Lwów, arch. Brzeżany, dek. Skałat)
▪ świgł, dr, s, WnNMP, Kołbuk 1998, s. 190.
Żerebki Szlacheckie, w, rus
grkat (diec. Lwów, arch. Brzeżany, dek. Skałat)
▪ świgł, dr, s, OpNMP, Budzyński, Struktura, s. 138; Kołbuk 1998, s. 193 (dek. Tarnopol); Skoczylas, Oficjalat Brzeżany, s. 85.
Żerebki Wielkie, w, woł
grkat (diec. Łuck)
▪ świgł, dr, s, Demetriusz M, Kołbuk 1998, s. 296.
Żerebli, zob. Żerebki, w, kij
Żerew (Żerewce), w, kij
grkat (diec. Kijów-Wilno, arch. Kijów, dek. Owrucz)
▪ świgł, s, Socjografia, s. 143.
Żerewce, w, kij
grkat (diec. Kijów-Wilno, arch. Kijów, dek. Barasze)
▪ świgł, dr, s, Mikołaj Bp, Kołbuk 1998, s. 150; Socjografia, s. 99.
Żerewce, zob. Żerew, w, kij
Żerków, m, kal
rzkat (diec. Poznań, arch. Śrem, dek. Nowe Miasto)
▪ świgł, mr, s, Stanisław Bp, Franciszek W, Litak 1996, s. 294.
▪ świpom, pr, Św. Krzyż, par. Żerków, Litak 1996, s. 294.
▪ świpom, dr, Mikołaj Bp, par. Żerków, Litak 1996, s. 294.
mojż
▪ świgł, AAP. AV32, s. 765, 781, 1777 r.; Liczba głów, s. 392, 1765 r.
Żernica Niżna, w, rus
grkat (diec. Przemyśl, dek. Baligród)
▪ świgł, dr, s, Michał A, Budzyński, Ludność, II, s. 420; Kołbuk 1998, s. 241.
Żernica Wyżna, w, rus
grkat (diec. Przemyśl, dek. Baligród)
▪ świgł, dr, s, Bazyli W, Budzyński, Ludność, II, s. 420; Kołbuk 1998, s. 241.
Żerniki, m, gn
rzkat (diec. Gniezno, arch. Gniezno, dek. Żnin)
▪ świgł, mr, s, NarNMP, Litak 1996, s. 175.
▪ świpom, mr, Anna, par. Żerniki, Litak 1996, s. 175.
Żerniki, w, beł
grkat (diec. Chełm, arch. Bełz, dek. Uhnów)
▪ świgł, dr, Kołbuk 1998, s. 310.
rzkat (diec. Chełm, dek. Bełz)
▪ świgł, dr, s, OczNMP, Litak 1996, s. 361.
Żerniki, w, kal
rzkat (diec. Gniezno, arch. Kalisz, dek. Stawiszyn)
▪ świgł, dr, s, Andrzej, Szymon i Juda Tadeusz AAp, Litak 1996, s. 179.
Żeromin, w, sier
rzkat (diec. Gniezno, arch. Łęczyca, dek. Tuszyn)
▪ świpom, par. Srocko, Litak 1996, s. 195.
Żeżawa (Żyzawa), w, pod
grkat (diec. Lwów, arch. Kamieniec Podolski, dek. Czerwonogród)
▪ świgł, dr, k, Prakseda PM, Kołbuk 1998, s. 239 (kam, s); Skoczylas, Oficjalat Kamieniec Podolski, s. 52.
Żeżelów (Zezelów), w, kij
grkat (diec. Kijów-Wilno, arch. Kijów, dek. Berdyczów)
▪ świgł, dr, s, Mikołaj Bp, Kołbuk 1998, s. 150; Socjografia, s. 102 (Zezelów).
Żębocin, zob. Zębocin, w, kr
Żłobek, zob. Żołobek, w, rus
Żłobicze (Złobiez), w, kij
grkat (diec. Kijów-Wilno, arch. Kijów, dek. Czerniachów)
▪ świgł, dr, s, Jan Ew, Kołbuk 1998, s. 150; Tieodorowicz. I, s. 356 (cerkiew filialna parafii Białoszyce w XIX wieku).
Żmigród Nowy, m, kr
rzkat (diec. Kraków, arch. Wojnicz, dek. Żmigród Nowy)
▪ świgł, mr, s, Piotr i Paweł AAp, Litak 1996, s. 257.

▪ świpom, Dominikanie, zak, WnNMP, Litak 1996, s. 503.
▪ świpom, dr, Św. Duch, par. Żmigród Nowy, Litak 1996, s. 257.
▪ świpom, dr, Wojciech Bp, par. Żmigród Nowy, Litak 1996, s. 257.
mojż
▪ świgł, AAPrz. AV171, k. 25, 1745 r.; Liczba głów, s. 393, 1765 r.; Spis żydów, s. 426, 1765 r. (kahał); Acta Congressus (mapa).
Żmigród Stary, w, kr
rzkat (diec. Kraków, arch. Wojnicz, dek. Żmigród Nowy)
▪ świgł, mr, s, Katarzyna PM, Litak 1996, s. 257.
Żmijewo, w, che
rzkat (diec. Chełmno, arch. Chełmno, dek. Brodnica)
▪ świpom, mr, Katarzyna PM, par. Brodnica, Litak 1996, s. 158.
Żmijewo Kościelne (Żmijewo), w, pł
rzkat (diec. Płock, arch. Płock, dek. Mława)
▪ świgł, dr, s, Jan Ch, Anna, NMPS, Litak 1996, s. 266 (Żmijewo).
Żmijewo, zob. Żmijewo Kościelne, w, pł
Żmijowiska, w, beł
grkat (diec. Przemyśl, dek. Lubaczów)
▪ świgł, dr, s, WnNMP, Budzyński, Ludność, II, s. 420; Kołbuk 1998, s. 252.
Żmudź, w, rus
grkat (diec. Chełm, arch. Chełm, dek. Chełm)
▪ świgł, dr, s, PKrzyża Św, Kołbuk 1998, s. 298.
Żniatyn, w, beł
grkat (diec. Chełm, arch. Bełz, dek. Waręż)
▪ świgł, dr, s, NarNMP, Kołbuk 1998, s. 311.
Żnibrody, w, pod
grkat (diec. Lwów, arch. Kamieniec Podolski, dek. Czerwonogród)
▪ świgł, mr, d, Michał A, Kołbuk 1998, s. 239 (kam, dr, s); Skoczylas, Oficjalat Kamieniec Podolski, s. 51.
Żnin, m, gn
rzkat (diec. Gniezno, arch. Gniezno, dek. Żnin)
▪ świgł, mr, d, Florian M, Litak 1996, s. 175.
▪ świpom, Dominikanie, zak, Jan Ch, Litak 1996, s. 503.
▪ świpom, mr, kłs, Św. Trójca, par. Żnin, Litak 1996, s. 175.
Żochowo, w, pł
rzkat (diec. Płock, arch. Płock, dek. Raciąż)
▪ świpom, dr, s, Stanisław Bp, par. Rogotworsk, Litak 1996, s. 269.
Żochów, zob. Rzochów, m, san
Żohatyn (Żohatyń), w, rus
grkat (diec. Przemyśl, dek. Bircza)
▪ świgł, dr, s, Demetriusz M, Budzyński, Ludność, II, s. 420; Kołbuk 1998, s. 243.
Żohatyń, zob. Żohatyn, w, rus
Żołczów, w, rus
grkat (diec. Lwów, arch. Brzeżany, dek. Dunajów)
▪ świgł, dr, s, Sobór Michała A, Budzyński, Struktura, s. 136; Kołbuk 1998, s. 187 (dek. Rohatyn, Michał A).
Żołędowo, m, in
rzkat (diec. Włocławek, arch. Kruszwica, dek. Fordon)
▪ świpom, dr, s, Św. Krzyż, par. Osielsko, Litak 1996, s. 334.
mojż
▪ świgł, Liczba głów, s. 395, 1765 r. (funkcjonowanie kahału w II połowie XVIII wieku wątpliwe); Acta Congressus, s. LXXIX (kahał), 1767 r.
Żołobek (Żłobek), w, rus
grkat (diec. Przemyśl, dek. Zatwarnica)
▪ świgł, dr, s, NarNMP, Budzyński, Ludność, II, s. 421; Kołbuk 1998, s. 270.
Żołobki, w, woł
grkat (diec. Łuck)
▪ świgł, dr, s, WnPańskie, Kołbuk 1998, s. 296.
Żołobne, w, woł
grkat (diec. Łuck)
▪ świgł, dr, s, NarNMP, Kołbuk 1998, s. 296.
Żołoby, w, brac
grkat (diec. Kijów-Wilno, arch. Kijów, dek. Komargród)
▪ świgł, dr, s, Jan Ew, Kołbuk 1998, s. 150; Socjografia, s. 57.
Żołoby, w, woł
grkat (diec. Łuck)
▪ świgł, dr, s, Św. Trójca, Kołbuk 1998, s. 296.
Żołynia, m, rus
rzkat (diec. Przemyśl, arch. Jarosław, dek. Leżajsk)
▪ świgł, dr, s, WnNMP, Litak 1996, s. 400.
mojż
▪ świgł, AAPrz. AV169, k. 116, 128, 1744 r.; AAPrz. AV180, k. 37v-38, 1754 r. (wynajmują chrześcijan do ucinania świec [w bożnicy] w święto Sądnego Dnia); EJCP III, s. 148-149.
Żoń, w, gn
rzkat (diec. Gniezno, arch. Gniezno, dek. Łekno)
▪ świgł, dr, s, Marcin Bp, Litak 1996, s. 171.
Żorniska, w, rus
grkat (diec. Lwów, arch. Lwów, dek. Lwów)
▪ świgł, dr, k, Spotkanie Pańskie, Budzyński, Struktura, s. 137 (OczNMP); Kołbuk 1998, s. 185 (dek. Obroszyn, s); Skoczylas, Oficjalat Lwów, s. 137.
Żorniszcza, zob. Żorniszcze, m, brac
Żorniszcze, w, woł
grkat (diec. Łuck)
▪ świgł, dr, s, Demetriusz M, Kołbuk 1998, s. 296.
Żorniszcze (Żorniszcza), m, brac
grkat (diec. Kijów-Wilno, arch. Kijów, dek. Woronowica)
▪ świgł, dr, s, Michał A, Kołbuk 1998, s. 150; Socjografia, s. 90 (Żorniszcza).
rzkat (diec. Łuck, arch. Łuck, dek. Bracław)
▪ świgł, Reformaci, mr, d, zak, Jan Ew, Litak 1996, s. 388.
mojż
▪ świgł, Liczba głów, s. 402, 1765 r.; AJZR. 5.2, s. 186, 1765 r.
Żornów, m, woł
grkat (diec. Łuck)
▪ świgł, dr, s, Jan Ew, Kołbuk 1998, s. 296.
Żółkiew, m, rus
grkat (diec. Lwów, arch. Lwów, dek. Żółkiew)
▪ świgł, dr, s, Św. Trójca, Kołbuk 1998, s. 200; Skoczylas, Oficjalat Lwów, s. 158 (na przedmieściu lwowskim).
▪ świgł, mr, s, NarPańskie, Kołbuk 1998, s. 200; Skoczylas, Niedatowanyj rejestr, s. 548; Skoczylas, Oficjalat Lwów, s. 158 („Ihumeńska").
▪ świgł, dr, s, NarJana Ch, Skoczylas, Niedatowanyj rejestr, s. 548; Duh, Pawlyszyn, Spis parafii 1782 r.; Skoczylas, Oficjalat Lwów, s. 158 (na przedmieściu krakowskim).
▪ świpom, Bazylianki, dr, s, zak, PKrzyża Św., Skoczylas, Oficjalat Lwów, s. 157.
▪ świpom, Bazylianie, archim, NarNMP, Kołbuk 1998, s. 352.
rzkat (diec. Lwów, arch. Żółkiew, dek. Janów)
▪ świgł, mr, kol, Wawrzyniec M, Stanisław Bp, Jan Ch, Litak 1996, s. 380.
▪ świpom, dr, Łazarz, par. Żółkiew, Litak 1996, s. 380.

▪ świpom, Dominikanki, mr, d, zak, Andrzej Ap, par. Żółkiew, Litak 1996, s. 380, 534.
▪ świpom, Dominikanie, zak, WnNMP, Litak 1996, s. 505.
mojż
▪ świgł, mr, Liczba głów, s. 396, 1765 r.; Żydzi ziemi lwowskiej, s. 375, 1765 r. (kahał z parafią); S. Gąsiorowski, Chrześcijanie i Żydzi w Żółkwi w XVII i XVIII wieku, Kraków 2001, s. 119-120; IJCP. US Commission No. UA13230501; A. Sokolova, V. Dymshits, Stone synagogues of the sixteenth-eighteenth century in the Ukraine and Byelorussia (dostęp: http://judaica.spb.ru/artcl/a6/archsyn_e.shtml, 30.01.2006).
Żółkiew, zob. Winniki Żółkiewskie, w, rus
Żółkiewka, m, rus
rzkat (diec. Chełm, dek. Turobin)
▪ świgł, dr, s, Wawrzyniec M, Litak 1996, s. 365.
mojż
▪ świgł, dr, Liczba głów, s. 398, 1765 r.; EJCP VII, s. 196-198.
Żółtaniecka Wola, zob. Wola Żółtaniecka, w, rus
Żółtańce, w, rus
grkat (diec. Lwów, arch. Lwów, dek. Kulików)
▪ świgł, dr, s, WnNMP, Kołbuk 1998, s. 183 (d); Skoczylas, Oficjalat Lwów, s. 132.
rzkat (diec. Lwów, arch. Żółkiew, dek. Busk)
▪ świgł, dr, d, WnNMP, Litak 1996, s. 379.
Żrotowice, zob. Zrotowice, w, rus
Żubracze, w, rus
grkat (diec. Przemyśl, dek. Baligród)
▪ świgł, dr, s, WnNMP, Budzyński, Ludność, II, s. 421; Kołbuk 1998, s. 241.
Żuczkowce, w, pod
grkat (diec. Lwów, arch. Kamieniec Podolski, dek. Gródek)
▪ świgł, dr, s, Michał A, Kołbuk 1998, s. 239 (kam); Skoczylas, Oficjalat Kamieniec Podolski, s. 55.
Żukocin, w, rus
grkat (diec. Lwów, arch. Halicz, dek. Tłumacz)
▪ świgł, dr, k, ZmPańskie, Kołbuk 1998, s. 219 (dek. Żuków, k); Duh, Pawlyszyn, Spis parafii 1782 r.; Skoczylas, Oficjalat Halicz, s. 47.
Żukotyn (Żukotyń), w, rus
grkat (diec. Przemyśl, dek. Żukotyn)
▪ świgł, dr, k, Ucieczka do Egiptu NMP, Budzyński, Ludność, II, s. 422 (Żukotyń); Kołbuk 1998, s. 271.
Żukotyń, zob. Żukotyn, w, rus
Żukowce, w, rus
grkat (diec. Lwów, arch. Brzeżany, dek. Zborów)
▪ świgł, dr, s, Prakseda PM, Kołbuk 1998, s. 198; Duh, Pawlyszyn, Spis parafii 1782 r.; Skoczylas, Oficjalat Brzeżany, s. 105.
Żukowce, w, woł
grkat (diec. Łuck)
▪ świgł, dr, s, Jan Ew, Kołbuk 1998, s. 296.
Żukowo, w, maz
rzkat (diec. Płock, arch. Płock, dek. Wyszogród)
▪ świgł, dr, d, Wawrzyniec M, Zygmunt Kr, Litak 1996, s. 270.
Żukowo, w, pom
rzkat (diec. Włocławek, arch. Gdańsk, dek. Gdańsk)
▪ świgł, mr, d, Jan Ch, Litak 1996, s. 337.
▪ świpom, Norbertanki (Ordo Monialium Premonstratensis), zak, WnNMP, Litak 1996, s. 537.
Żuków, w, beł
grkat (diec. Przemyśl, dek. Lubaczów)
▪ świgł, dr, k, NarNMP, Budzyński, Ludność, II, s. 422; Kołbuk 1998, s. 252.
Żuków, w, maz
rzkat (diec. Poznań, arch. Warszawa, dek. Błonie)
▪ świgł, dr, d, WnNMP, Litak 1996, s. 298.
Żuków, w, rus
grkat (diec. Lwów, arch. Halicz, dek. Żuków)
▪ świgł, dr, k, Mikołaj Bp, Kołbuk 1998, s. 219 (s); Skoczylas, Oficjalat Halicz, s. 56 (miasto); Budzyński, Kresy, I, s. 368.
rzkat (diec. Lwów, arch. Halicz, dek. Kołomyja)
▪ świgł, pr, s, Św. Trójca, Litak 1996, s. 374.
Żuków, w, rus
grkat (diec. Lwów, arch. Brzeżany, dek. Brzeżany)
▪ świgł, dr, s, Mikołaj Bp, Kołbuk 1998, s. 174 (Michał A); Skoczylas, Niedatowanyj rejestr, s. 558; Duh, Pawlyszyn, Spis parafii 1782 r.; Skoczylas, Oficjalat Brzeżany, s. 60.
Żuków, w, rus
grkat (diec. Lwów, arch. Lwów, dek. Gołogóry)
▪ świgł, dr, s, Nicetas Patriarcha, Kołbuk 1998, s. 179.
Żuków, w, woł
grkat (diec. Łuck)
▪ świgł, dr, s, Mikołaj Bp, Kołbuk 1998, s. 296; Kondratiuk, Dżereła z istorii, 1791-1792 r. (dek. Zasław).
Żuków Nowy, w, woł
grkat (diec. Łuck)
▪ świgł, dr, s, Michał A, Kołbuk 1998, s. 296.
Żuków Stary, w, woł
grkat (diec. Łuck)
▪ świgł, dr, s, Michał A, Kołbuk 1998, s. 296.
Żulice, w, beł
grkat (diec. Chełm, arch. Chełm, dek. Tyszowce)
▪ świgł, dr, s, PKrzyża Św, Kołbuk 1998, s. 304.
Żulice, w, rus
grkat (diec. Lwów, arch. Lwów, dek. Biały Kamień)
▪ świgł, dr, s, Mikołaj Bp, Kołbuk 1998, s. 171; Duh, Pawlyszyn, Spis parafii 1782 r. (dek. Złoczów); Skoczylas, Oficjalat Lwów, s. 108.
Żulin, w, rus
grkat (diec. Chełm, arch. Chełm, dek. Krasnystaw)
▪ świgł, dr, s, WnNMP, Kołbuk 1998, s. 300.
Żulin, w, rus
grkat (diec. Przemyśl, dek. Stryj)
▪ świgł, dr, s, Prakseda PM, Budzyński, Ludność, II, s. 422; Kołbuk 1998, s. 268.
Żuławka, w, pom
rzkat (diec. Włocławek, arch. Gdańsk, dek. Gdańsk)
▪ świpom, pr, s, Małgorzata PM, par. Gdańsk, Litak 1996, s. 338.
Żuławka (Posilge), w, malb
rzkat (diec. Chełmno, arch. Malbork, dek. Dzierzgoń)
▪ świgł, mr, k, Jan Ch, Litak 1996, s. 163.
Żuławki (Fürstenwerder), w, malb
rzkat (diec. Chełmno, arch. Malbork, dek. Żuławki)
▪ świgł, mr, k, NMP, Litak 1996, s. 165.
lut
▪ świgł, ADPel. C67, s. 293, 1795 r. (świątynia i duchowny); Rhesa II, s. 182-184, 1834 r. (pastorzy od 1578 roku); Die kirchliche Organisation um 1785.
Żupanie, w, rus
grkat (diec. Przemyśl, dek. Wysocko)
▪ świgł, dr, s, Michał A, Budzyński, Ludność, II, s. 422; Kołbuk 1998, s. 269.
Żura (Żurka, Żury), w, brac
grkat (diec. Kijów-Wilno, arch. Kijów, dek. Raszków)

▪ świgł, dr, s, Michał A, Kołbuk 1998, s. 150 (Żurka); Socjografia, s. 72; SGKP. XIV, s. 855 (wezwanie z 1882 r.).
Żuraki (Żurawki), w, rus
grkat (diec. Lwów, arch. Halicz, dek. Bohorodczany)
▪ świgł, dr, s, WnNMP, Kołbuk 1998, s. 203 (d); Skoczylas, Oficjalat Halicz, s. 4.
Żuraw, w, kr
rzkat (diec. Kraków, arch. Pilica Pr, dek. Lelów)
▪ świgł, mr, s, Bartłomiej Ap, Litak 1996, s. 245.
▪ świpom, mr, Barbara PM, par. Żuraw, Litak 1996, s. 246 („in campo").
Żurawce, w, beł
grkat (diec. Chełm, arch. Bełz, dek. Potylicz)
▪ świgł, dr, k, PKrzyża Św, Kołbuk 1998, s. 307.
Żurawica, w, rus
grkat (diec. Przemyśl, dek. Przemyśl)
▪ świgł, dr, s, Prakseda PM, Budzyński, Ludność, II, s. 422; Kołbuk 1998, s. 260.
rzkat (diec. Przemyśl, arch. Przemyśl, dek. Pruchnik)
▪ świgł, dr, s, Mateusz Ap, Katarzyna PM, Litak 1996, s. 404.
Żurawicze, w, woł
grkat (diec. Łuck)
▪ świgł, Kołbuk 1998, s. 296.
Żurawienko, w, rus
grkat (diec. Lwów, arch. Lwów, dek. Żurawno)
▪ świgł, dr, s, WnNMP, Kołbuk 1998, s. 201.
Żurawin, w, rus
grkat (diec. Przemyśl, dek. Żukotyn)
▪ świgł, dr, s, PPańskie, Budzyński, Ludność, II, s. 423; Kołbuk 1998, s. 271.
Żurawin Wielki (Żurawin), w, pł
rzkat (diec. Płock, arch. Płock, dek. Sierpc)
▪ świpom, dr, NMP, par. Mochowo, Litak 1996, s. 269 (Żurawin).
Żurawin, zob. Żurawin Wielki, w, pł
Żurawińce, w, rus
grkat (diec. Lwów, arch. Brzeżany, dek. Buczacz)
▪ świgł, dr, s, WnPańskie, Budzyński, Struktura, s. 135; Kołbuk 1998, s. 196 (dek. Zarwanica).
Żurawka (Żurawka, k. Czehrynia), w, kij
grkat (diec. Kijów-Wilno, arch. Kijów)
▪ świgł, dr, s, Jan Ew, Kołbuk 1998, s. 150.
Żurawka (Żurawka, k. Zwinogródki, Żurówka), w, kij
grkat (diec. Kijów-Wilno, arch. Kijów)
▪ świgł, dr, s, Prakseda PM, Kołbuk 1998, s. 150; Pochilewicz, s. 401 (w 1741 r. w dekanacie Smiła).
Żurawka, k. Czehrynia, zob. Żurawka, w, kij
Żurawka, k. Zwinogródki, zob. Żurawka, w, kij
Żurawki, zob. Żuraki, w, rus
Żurawlicha (Zurawka), w, kij
grkat (diec. Kijów-Wilno, arch. Kijów, dek. Stawiszcze)
▪ świgł, dr, s, NarNMP, Kołbuk 1998, s. 150; Socjografia, s. 155 (Zurawka).
Żurawlówka, w, brac
grkat (diec. Kijów-Wilno, arch. Kijów, dek. Komargród)
▪ świgł, dr, s, Demetriusz M, Kołbuk 1998, s. 150; Socjografia, s. 57.
Żurawna (Żurawno), w, pod
grkat (diec. Lwów, arch. Bar, dek. Latyczów)
▪ świgł, mr, s, NarNMP, Kołbuk 1998, s. 239 (kam, dr); Skoczylas, Oficjalat Bar, s. 18.
Żurawniki, w, rus
grkat (diec. Lwów, arch. Lwów, dek. Gliniany)
▪ świgł, dr, d, ZDucha Św., Budzyński, Struktura, s. 136; Kołbuk 1998, s. 185 (dek. Lwów, Kosma i Damian MM) Skoczylas, Oficjalat Lwów, s. 123.
Żurawno, m, rus
grkat (diec. Lwów, arch. Lwów, dek. Żurawno)
▪ świgł, dr, s, Sobór Michała A, Kołbuk 1998, s. 201 (Michał A); Skoczylas, Oficjalat Lwów, s. 160.
rzkat (diec. Lwów, arch. Halicz, dek. Żydaczów)
▪ świgł, s, Litak 1996, s. 374.
mojż
▪ świgł, Liczba głów, s. 397, 1765 r.; Żydzi ziemi lwowskiej, s. 378, 1765 r. (kahał z parafią); IJCP. US Commission No. UA13120101.
Żurawno, zob. Żurawna, w, pod
Żurbińce (Żurbińce, k. Berdyczowa, Zurbince), w, kij
grkat (diec. Kijów-Wilno, arch. Kijów, dek. Białołówka)
▪ świgł, dr, s, Jan Ew, Kołbuk 1998, s. 150 (brac); Socjografia, s. 107 (Zurbince); Jabłonowski, Ziemie ruskie, nr 9.
Żurbińce (Żurbińce, k. Żytomierza, Zubrzyńce), w, kij
grkat (diec. Kijów-Wilno, arch. Kijów, dek. Żytomierz)
▪ świgł, dr, s, NarNMP, Kołbuk 1998, s. 150; Socjografia, s. 161; Wizytacje generalne, s. 156.
Żurbińce, k. Berdyczowa, zob. Żurbińce, w, kij
Żurbińce, k. Żytomierza, zob. Żurbińce, w, kij
Żurka, zob. Żura, w, brac
Żurobice, w, podl
grkat (diec. Włodzimierz, arch. Brześć, dek. Drohiczyn)
▪ świgł, dr, k, Michał A, Kołbuk 1998, s. 315; Wereda, Kolatorowie, s. 141 (patronat królewski, następnie Stanisława Żurobickiego).
Żuromin, w, pł
rzkat (diec. Płock, arch. Płock, dek. Bieżuń)
▪ świpom, Jezuici, dr, d, zak, NMP, Antoni, par. Lubowidz, Litak 1996, s. 264.
Żurominek, w, pł
rzkat (diec. Płock, arch. Płock, dek. Mława)
▪ świgł, dr, d, Stanisław Bp, Litak 1996, s. 266.
Żurowa, w, kr
rzkat (diec. Kraków, arch. Wojnicz, dek. Biecz)
▪ świpom, par. Ołpiny, Litak 1996, s. 253.
Żurów, m, rus
grkat (diec. Lwów, arch. Lwów, dek. Rozdół)
▪ świgł, dr, s, Demetriusz M, Budzyński, Struktura, s. 138; Kołbuk 1998, s. 201 (dek. Żurawno); Duh, Pawlyszyn, Spis parafii 1782 r. (dek. Chodorów); Skoczylas, Oficjalat Lwów, s. 143.
rzkat (diec. Lwów, arch. Lwów, dek. Rohatyn)
▪ świgł, mr, s, Stanisław Bp, Litak 1996, s. 378.
mojż
▪ świgł, Liczba głów, s. 397, 1765 r.; Żydzi ziemi lwowskiej, s. 378, 1765 r. (kahał z parafią).
Żurów, zob. Dżurów, w, rus
Żurówka, zob. Żurawka, w, kij
Żury, zob. Żura, w, brac
Żurzyńce (Dzurdzynowka), w, kij
grkat (diec. Kijów-Wilno, arch. Kijów, dek. Lisianka)
▪ świgł, dr, s, NarNMP, Kołbuk 1998, s. 150; Socjografia, s. 133 (Dzurdzynowka).
Żużel, w, beł
grkat (diec. Chełm, arch. Bełz, dek. Bełz)
▪ świgł, dr, s, ZmPańskie, Kołbuk 1998, s. 306.

Żwan, w, pod
grkat (diec. Lwów, arch. Bar, dek. Sokolec)
▪ śwgł, dr, s, WnNMP, Kołbuk 1998, s. 239 (kam); Skoczylas, Oficjalat Bar, s. 36.
Żwaniec, m, pod
grkat (diec. Lwów, arch. Kamieniec Podolski, dek. Kamieniec Podolski)
▪ śwgł, dr, s, ZmPańskie, Kołbuk 1998, s. 239 (kam); Skoczylas, Oficjalat Kamieniec Podolski, s. 73.
▪ śwgł, dr, s, Św. Trójca, Kołbuk 1998, s. 239 (kam); Skoczylas, Oficjalat Kamieniec Podolski, s. 73.
rzkat (diec. Kamieniec Podolski, dek. Czarnokozińce)
▪ śwgł, dr, s, Św. Krzyż, Litak 1996, s. 367.
ormkat (diec. Lwów)
▪ śwgł, mr, NPNMP, Kołbuk 1998, s. 345; Barącz, Rys dziejów ormiańskich, s. 179-180; Stopka, Ormianie, s. 138; SGKP. XIV, s. 872.
mojż
▪ śwgł, Liczba głów, s. 401, 1765 r. (kahał); AJZR. 5.2, s. 166, 1765 r.
Żwańczyk, m, pod
grkat (diec. Lwów, arch. Kamieniec Podolski, dek. Kamieniec Podolski)
▪ śwgł, dr, s, WnNMP, Kołbuk 1998, s. 239 (kam); Skoczylas, Oficjalat Kamieniec Podolski, s. 73.
Żychlin, m, łęcz
rzkat (diec. Gniezno, arch. Łęczyca, dek. Kutno)
▪ śwgł, dr, s, Piotr i Paweł AAp, Litak 1996, s. 192.
mojż
▪ śwgł, Liczba głów, s. 406, 1765 r. (kahał); Dariusz Marchewka, Budownictwo synagogalne w Żychlinie (dostęp: http://www.darmarch.republika.pl/zychlin.htm, 12.10.2005) - niezależna gmina od 1780 r.; Fijałkowski, Żydzi w województwach łęczyckim i rawskim, s. 63, 66 (przykahałek, od ok. 1780 r. samodzielna gmina).
Żychlin, w, kal
brcz
▪ śwgł, ADWł. GAV63, s. 144, 177, 1765 r.; Kriegseisen, Ewangelicy, s. 84-85; Merczyng, Zbory, s. 167 - bracia czescy.
Żydaczów, m, rus
grkat (diec. Lwów, arch. Lwów, dek. Żydaczów)
▪ śwgł, dr, k, Mikołaj Bp, Kołbuk 1998, s. 202; Skoczylas, Oficjalat Lwów, s. 163.
▪ śwgł, NarNMP, Kołbuk 1998, s. 202; Skoczylas, Niedatowanyj rejestr, s. 569-570; Budzyński, Kresy, I, s. 371.
▪ śwgł, dr, k, ZmPańskie, Kołbuk 1998, s. 202.
▪ śwgł, dr, k, Teodor Tyron, Skoczylas, Niedatowanyj rejestr, s. 569-570; Duh, Pawlyszyn, Spis parafii 1782 r. (Teodor M); Skoczylas, Oficjalat Lwów, s. 163; Budzyński, Kresy, I, s. 371.
rzkat (diec. Lwów, arch. Halicz, dek. Żydaczów)
▪ śwgł, mr, d, WnNMP, Litak 1996, s. 374.
▪ śwpom, Augustianie eremici, zak, PocNMP, Litak 1996, s. 492.
mojż
▪ śwgł, Liczba głów, s. 397, 1765 r.; Żydzi ziemi lwowskiej, s. 378, 1765 r. (kahał z parafią); IJCP. US Commission No. UA13130101.
Żydatycze, w, rus
grkat (diec. Lwów, arch. Lwów, dek. Lwów)
▪ śwgł, dr, d, Mikołaj Bp, Kołbuk 1998, s. 185 (s); Skoczylas, Oficjalat Lwów, s. 137.
Żydkówka, zob. Żadkówka, w, kij
Żydostawy, zob. Stawy, w, kij
Żydowce, w, brac
grkat (diec. Kijów-Wilno, arch. Kijów, dek. Pohrebyszcze)
▪ śwgł, s, Socjografia, s. 149.
Żydowce (Żydowce, k. Berdyczowa), w, kij
grkat (diec. Kijów-Wilno, arch. Kijów, dek. Berdyczów)
▪ śwgł, dr, s, OpNMP, Kołbuk 1998, s. 150 (brac); Socjografia, s. 102; Jabłonowski, Ziemie ruskie, nr 9.
Żydowce (Żydowce, k. Skwiry), w, kij
grkat (diec. Kijów-Wilno, arch. Kijów, dek. Pawołocz)
▪ śwgł, dr, k, Św. Trójca, Kołbuk 1998, s. 150; Socjografia, s. 146 (patronat Józefa Lubomirskiego, starosty romanowskiego).
Żydowce, k. Berdyczowa, zob. Żydowce, w, kij
Żydowce, k. Skwiry, zob. Żydowce, w, kij
Żydowczyk, w, brac
grkat (diec. Kijów-Wilno, arch. Kijów, dek. Tetyjów)
▪ śwgł, dr, s, OpNMP, Kołbuk 1998, s. 150; Socjografia, s. 84.
Żydowo, m, gn
rzkat (diec. Gniezno, arch. Gniezno, dek. Gniezno - św. Trójca)
▪ śwgł, dr, s, Stanisław Bp, Litak 1996, s. 169.
mojż
▪ śwgł, Liczba głów, s. 392, 1765 r.; Acta Congressus, s. LXXIX (kahał), 1767 r.
Żydowo, w, poz
rzkat (diec. Poznań, arch. Poznań, dek. Oborniki)
▪ śwgł, dr, s, Mikołaj Bp, Litak 1996, s. 283.
Żydowogrobelka, zob. Grobla Żydowska, w, kij
Żydowska Grebla, zob. Grobla Żydowska, w, kij
Żydowska Grobla, zob. Grobla Żydowska, w, kij
Żydowskie, w, kr
grkat (diec. Przemyśl, dek. Dukla)
▪ śwgł, dr, s, WnPańskie, Kołbuk 1998, s. 246; Budzyński, Ludność, II, s. 423.
Żydowstaw, zob. Stawy, w, kij
Żydyczyn, w, woł
grkat (diec. Łuck)
▪ śwgł, d, Mikołaj Bp, Kołbuk 1998, s. 296.
▪ śwpom, Bazylianie, zak, Jan Ew, Kołbuk 1998, s. 350.
Żyhałówka (Żegałówka), w, brac
grkat (diec. Kijów-Wilno, arch. Kijów, dek. Pików)
▪ śwgł, dr, s, Prakseda PM, Kołbuk 1998, s. 150; Socjografia, s. 66.
Żylińce (Zielińcze), w, pod
grkat (diec. Lwów, arch. Kamieniec Podolski, dek. Czarny Ostrów)
▪ śwgł, dr, s, Michał A, Kołbuk 1998, s. 239 (kam); Skoczylas, Oficjalat Kamieniec Podolski, s. 47.
Żylińce, zob. Zieleńce, w, woł
Żylińcze, zob. Zielincze, w, pod
Żyrawa, w, rus
grkat (diec. Lwów, arch. Lwów, dek. Rozdół)
▪ śwgł, dr, s, Sobór Michała A, Kołbuk 1998, s. 189 (Michał A); Skoczylas, Oficjalat Lwów, s. 143.
Żyrawka, w, rus
grkat (diec. Lwów, arch. Lwów, dek. Lwów)
▪ śwgł, dr, k, Sobór Michała A, Kołbuk 1998, s. 185 (Michał A); Skoczylas, Oficjalat Lwów, s. 137.
Żyrycze, w, rus
grkat (diec. Chełm, arch. Chełm, dek. Ratno)
▪ śwgł, dr, k, OpNMP, Kołbuk 1998, s. 303.

Żyrzyn, w, lub
rzkat (diec. Kraków, arch. Lublin, dek. Kazimierz)
▪ śwgł, dr, d-s, Andrzej Ap, Litak 1996, s. 234.
Żyszczyńce, w, pod
grkat (diec. Lwów, arch. Kamieniec Podolski, dek. Gródek)
▪ śwgł, dr, s, Jan Ew, Kołbuk 1998, s. 239 (kam); Skoczylas, Oficjalat Kamieniec Podolski, s. 55.
Żytnie Góry, w, kij
grkat (diec. Kijów-Wilno, arch. Kijów, dek. Bohusław)
▪ śwgł, dr, s, Józef Obl, Kołbuk 1998, s. 150; Socjografia, s. 109.
Żytniki, w, brac
grkat (diec. Kijów-Wilno, arch. Kijów, dek. Tetyjów)
▪ śwgł, dr, s, Michał A, Kołbuk 1998, s. 150; Socjografia, s. 84.
Żytniki, w, pod
grkat (diec. Lwów, arch. Bar, dek. Sokolec)
▪ śwgł, dr, s, Michał A, Kołbuk 1998, s. 239 (kam); Skoczylas, Oficjalat Bar, s. 36.
Żytniowce, zob. Szutniowce, w, pod
Żytniów, w, sier
rzkat (diec. Gniezno, arch. Ter. wieluńskie, dek. Krzepice)
▪ śwgł, dr, s, Marcin Bp, Litak 1996, s. 205.
Żytno, w, sier
rzkat (diec. Gniezno, arch. Uniejów, dek. Radomsko)
▪ śwgł, dr, s, Wawrzyniec M, Litak 1996, s. 200.
Żytomierz, m, kij
grkat (diec. Kijów-Wilno, arch. Kijów, dek. Żytomierz)
▪ śwgł, dr, k, WnNMP, Kołbuk 1998, s. 150; Socjografia, s. 161 (wymienia dwie cerkwie w Żytomierzu); Wizytacje generalne, s. 212.
▪ śwgł, dr, k, PPańskie, Kołbuk 1998, s. 150; Socjografia, s. 161 (wymienia dwie cerkwie w Żytomierzu); Wizytacje generalne, s. 207.
rzkat (diec. Kijów, dek. Żytomierz)
▪ śwgł, mr, kat, WnNMP, Litak 1996, s. 371; Chachaj, Rozwój sieci świątyń katolickich, s. 19-23.
▪ śwpom, Jezuici, mr, zak, Litak 1996, s. 512; Chachaj, Rozwój sieci świątyń katolickich, s. 19-23.
▪ śwpom, Bernardyni, dr, zak, Jan z Dukli, Litak 1996, s. 495; Chachaj, Rozwój sieci świątyń katolickich, s. 19-23.
mojż
▪ śwgł, Liczba głów, s. 403, 1765 r. (kahał); AJZR. 5.2, s. 55, 1765 r.; IJCP. US Commission No. UA05190101.
Żytowiecko, w, poz
rzkat (diec. Poznań, arch. Śrem, dek. Krobia)
▪ śwgł, mr, s, Wawrzyniec M, Litak 1996, s. 293.
Żytyń Mały, w, woł
grkat (diec. Łuck)
▪ śwgł, dr, s, Prakseda PM, Kołbuk 1998, s. 296; Kondratiuk, Dżereła z istorii, 1791-1792 r. (dek. Horyńgród).
Żytyń Wielki, w, woł
grkat (diec. Łuck)
▪ śwgł, dr, s, Michał A, Kołbuk 1998, s. 296; Kondratiuk, Dżereła z istorii, 1791-1792 r. (dek. Horyńgród).
Żytyńce, w, kij
grkat (diec. Kijów-Wilno, arch. Kijów, dek. Berdyczów)
▪ śwgł, dr, s, NPNMP, Kołbuk 1998, s. 150; Socjografia, s. 102.
Żywaczów, w, rus
grkat (diec. Lwów, arch. Halicz, dek. Tłumacz)
▪ śwgł, dr, s, Św. Trójca, Kołbuk 1998, s. 215.
Żywiec, m, kr
rzkat (diec. Kraków, arch. Kraków, dek. Żywiec)
▪ śwgł, mr, s, NarNMP, Wawrzyniec M, Litak 1996, s. 231.
▪ śwpom, dr, PPańskie, par. Żywiec, Litak 1996, s. 232.
▪ śwpom, Jezuici, zak, Litak 1996, s. 513.
▪ śwpom, mr, Św. Krzyż, par. Żywiec, Litak 1996, s. 232.
▪ śwpom, dr, Marek Ew, par. Żywiec, Litak 1996, s. 232.
Żywiec Stary, w, kr
rzkat (diec. Kraków, arch. Kraków, dek. Żywiec)
▪ śwpom, dr, Wszyscy Św, par. Żywiec, Litak 1996, s. 232.
Żywotów, m, brac
grkat (diec. Kijów-Wilno, arch. Kijów, dek. Żywotów)
▪ śwgł, dr, s, Mikołaj Bp, Kołbuk 1998, s. 150; Socjografia, s. 93.
▪ śwgł, dr, s, NarNMP, Kołbuk 1998, s. 150; Socjografia, s. 93.
mojż
▪ śwgł, Liczba głów, s. 403, 1765 r.; AJZR. 5.2, s. 190, 1765 r.; IJCP. US Commission No. UA01490101.
Żywotówka, w, brac
grkat (diec. Kijów-Wilno, arch. Kijów, dek. Żywotów)
▪ śwgł, dr, s, OpNMP, Kołbuk 1998, s. 150; Socjografia, s. 93.
Żyzawa, zob. Żeżawa, w, pod
Żyznikowce, w, woł
grkat (diec. Łuck)
▪ śwgł, dr, s, OpNMP, Kołbuk 1998, s. 296.
Żyznów (Żyżnów Górny, Żyznów Wyższy), w, san
rzkat (diec. Kraków, arch. Nowy Sącz, dek. Strzyżów)
▪ śwpom, Barbara PM, par. Lutcza, Litak 1996, s. 243 (Żyżnów Górny); Budzyński, Ludność, II, s. 423.
Żyznów Wyższy, zob. Żyznów, w, san
Żyźnomierz, w, rus
grkat (diec. Lwów, arch. Brzeżany, dek. Buczacz)
▪ śwgł, dr, s, PKrzyża Św, Kołbuk 1998, s. 175.
▪ śwpom, Bazylianie, mr, zak, PPańskie, Стоцький, Монастир Отців Василіян, s. 59-60 (zależny od monasteru w Buczaczu).
Żyżnów Górny, zob. Żyznów, w, san

SPIS TABEL

Tabela 1: Liczba świątyń w województwie lubelskim ok. 1772 r. ... 24
Tabela 2: Liczba świątyń w województwie sandomierskim ok. 1772 r. ... 29
Tabela 3: Liczba gmin żydowskich w województwie sandomierskim w 1765 r. ... 31
Tabela 4: Liczba świątyń w województwie krakowskim ok. 1772 r. ... 37
Tabela 5: Liczba świątyń w ziemi spiskiej (część we władaniu polskim) ok. 1772 r. ... 41
Tabela 6: Liczba i udział procentowy świątyń w Małopolsce ok. 1772 r. ... 41
Tabela 7: Zagęszczenie ludności i świątyń w województwie krakowskim ... 42
Tabela 8: Liczba żydów w Małopolsce w II połowie XVIII w. ... 44
Tabela 9: Liczba świątyń w województwie ruskim ok. 1772 r. ... 55
Tabela 10: Liczba świątyń w województwie bełskim ok. 1772 r. ... 71
Tabela 11: Liczba świątyń w województwie wołyńskim ok. 1772 r. ... 77
Tabela 12. Liczba kościołów w dekanatach diecezji łuckiej położonych w województwie wołyńskim ... 79
Tabela 13. Rozwój sieci parafialnej w podolskiej części unickiej diecezji lwowskiej w XVIII w. ... 83
Tabela 14: Liczba świątyń w województwie podolskim ok. 1772 r. ... 85
Tabela 15: Liczba świątyń w województwie bracławskim ok. 1772 r. ... 92
Tabela 16: Liczba świątyń w województwie kijowskim ok. 1772 r. ... 100
Tabela 17: Struktura wyznaniowa ludności na terenie województwa kijowskiego w latach 1772-1785 ... 103
Tabela 18: Struktura wyznaniowa ludności na terenie I zaboru austriackiego w latach 1772-1785 ... 104
Tabela 19: Liczba i udział procentowy świątyń na Rusi Koronnej ok. 1772 r. ... 106
Tabela 20: Udział procentowy miast ze świątyniami wielu wyznań na Rusi Koronnej ok. 1772 r. ... 107
Tabela 21: Liczba świątyń w województwie podlaskim ok. 1772 r. ... 112
Tabela 22: Liczba żydów w wybranych kahałach podlaskich wg spisu z 1765 r. ... 113
Tabela 23: Liczba świątyń w województwie poznańskim ok. 1772 r. (bez starostwa drahimskiego) ... 123
Tabela 24: Liczba świątyń w województwie kaliskim ok. 1772 r. ... 128
Tabela 25: Liczba świątyń w województwie gnieźnieńskim ok. 1772 r. ... 131
Tabela 26: Liczba ludności luterańskiej w świetle wizytacji parafii rzymskokatolickich archidiecezji gnieźnieńskiej z II połowy XVIII wieku (powyżej 500 osób) ... 132
Tabela 27: Liczba świątyń w województwie sieradzkim ok. 1772 r. ... 135
Tabela 28: Liczba świątyń w województwie łęczyckim ok. 1772 r. ... 137

Tabela 29: Liczba świątyń w województwie brzeskokujawskim ok. 1772 r. 141
Tabela 30: Liczba świątyń w województwie inowrocławskim ok. 1772 r. 143
Tabela 31: Skład wyznaniowy ludności na terenie województwa poznańskiego w latach 1765-1772 145
Tabela 32: Liczba i udział procentowy świątyń w Wielkopolsce ok. 1772 r. 147
Tabela 33: Liczba świątyń w województwie pomorskim ok. 1772 r. (bez ziemi lęborskiej i bytowskiej). 154
Tabela 34: Liczba świątyń w województwie malborskim ok. 1772 r. (bez Warmii). 159
Tabela 35: Liczba świątyń w województwie chełmińskim ok. 1772 r. 163
Tabela 36: Liczba i udział procentowy świątyń poszczególnych wyznań i religii w Prusach Królewskich ok. 1772 r. 164
Tabela 37: Skład wyznaniowy ludności Prus Królewskich wg spisu z 1821 r. 166
Tabela 38: Liczba świątyń w województwie rawskim ok. 1772 r. 171
Tabela 39: Liczba świątyń w województwie płockim ok. 1772 r. 174
Tabela 40: Liczba świątyń w województwie mazowieckim ok. 1772 r. 176
Tabela 41: Liczba i udział procentowy świątyń poszczególnych wyznań i religii na Mazowszu ok. 1772 r. 181
Tabela 42: Liczba ludności w województwach płockim i mazowieckim w części należącej do diecezji płockiej w 1776 r. 181
Tabela 43: Liczba świątyń w Koronie ok. 1772 r. 206
Tabela 44: Klasyfikacja zagęszczenia obiektów sakralnych w Koronie ok. 1772 r. 208
Tabela 45: Szacunek zagęszczenia kościołów łacińskich w Koronie ok. 1772 r. wg klas i województw 210
Tabela 46: Szacunek zagęszczenia kościołów unickich w Koronie ok. 1772 r. wg klas i województw 213
Tabela 47: Szacunek zagęszczenia synagog i bożnic żydowskich w Koronie ok. 1772 r. wg klas i województw 216
Tabela 48: Średnia odległość między dwiema najbliżej sąsiadującymi świątyniami w Koronie ok. 1772 r. (wg województw) 217
Tabela 49: Liczba świątyń parafialnych i filialnych Kościoła łacińskiego w Koronie ok. 1772 r. (wg diecezji i województw) 220
Tabela 50: Liczba świątyń parafialnych i filialnych Kościoła unickiego w Koronie ok. 1772 r. (wg diecezji i województw) 222
Tabela 51: Stosunki demograficzne w wybranych miejscowościach pogranicza polsko-ruskiego, w których ok. 1772 r. występowały wyłącznie świątynie łacińskie lub unickie 230
Tabela 52: Stosunki demograficzne w wybranych miejscowościach pogranicza polsko-ruskiego, w których ok. 1772 r. liczba świątyń łacińskich i unickich była jednakowa 231
Tabela 53: Współczynnik frakcjonalizacji religijnej i wyznaniowej w Koronie ok. 1772 r. (od województw najmniej do najbardziej heterogenicznych) 232
Tabela 54: Liczba miejscowości ze świątyniami różnych wyznań (wg wyznań) 235
Tabela 55: Liczba obiektów sakralnych w miastach i na wsi w Koronie ok. 1772 r. 238
Tabela 56: Liczba miast w Koronie, w których ok. 1772 r. występowały świątynie więcej niż jednej religii, wyznania lub obrządku 248

SPIS MAP

Mapa 1: Cerkwie unickie na Pogórzu Karpackim ok. 1772 r. 39
Mapa 2a: Udział procentowy świątyń łacińskich na pograniczu polsko-ruskim ok. 1772 r. 105
Mapa 2b: Udział procentowy ludności łacińskiej na pograniczu polsko-ruskim ok. 1772 r. 105
Mapa 3a: Udział procentowy świątyń luterańskich na terenie łacińskiej diecezji poznańskiej ok. 1772 r. 146
Mapa 3b: Udział procentowy ludności protestanckiej w łacińskiej diecezji poznańskiej w 1765 r. 146
Mapa 4: Szacunek zagęszczenia cerkwi unickich w Koronie ok. 1772 r. 187
Mapa 5: Szacunek zagęszczenia kościołów łacińskich w Koronie ok. 1772 r. 190
Mapa 6: Szacunek zagęszczenia kościołów katolickich ob. ormiańskiego w Koronie ok. 1772 r. 192
Mapa 7: Szacunek zagęszczenia cerkwi prawosławnych w Koronie ok. 1772 r. 193
Mapa 8: Szacunek zagęszczenia świątyń luterańskich w Koronie ok. 1772 r. 195
Mapa 9: Szacunek zagęszczenia świątyń kalwińskich w Koronie ok. 1772 r. 197
Mapa 10: Szacunek zagęszczenia świątyń braci czeskich w Koronie ok. 1772 r. 198
Mapa 11: Szacunek zagęszczenia świątyń mennonickich w Koronie ok. 1772 r. 200
Mapa 12: Rozmieszczenie świątyń mennonickich w Koronie ok. 1772 r. (na tle rzeźby terenu). 201
Mapa 13: Szacunek zagęszczenia synagog i bożnic żydowskich w Koronie ok. 1772 r. 203
Mapa 14: Zagęszczenie kościołów łacińskich w Koronie ok. 1772 r. 209
Mapa 15: Zagęszczenie cerkwi unickich w Koronie ok. 1772 r. 212
Mapa 16: Zagęszczenie synagog i bożnic żydowskich w Koronie ok. 1772 r. 215
Mapa 17: Powierzchnia dekanatów Kościoła łacińskiego w Koronie ok. 1772 r. 224
Mapa 18: Powierzchnia protopopii i namiestnictw Kościoła unickiego w Koronie ok. 1772 r. 225
Mapa 19: Zróżnicowanie religijne i wyznaniowe w Koronie ok. 1772 r. 233
Mapa 20: Miejscowości w Koronie z obiektami sakralnymi dwóch lub więcej wyznań (ok. 1772 r.) 236
Mapa 21: Obszary najbardziej homogeniczne wyznaniowo w Koronie ok. 1772 r. 240
Mapa 22: Pogranicze łacińsko-unickie w Koronie ok. 1772 r. 242
Mapa 23: Pogranicze łacińsko-luterańskie w Koronie ok. 1772 r. 243
Mapa 24: Religie i wyznania w Koronie ok. 1772 r. (wg udziału procentowego obiektów sakralnych). 246

SUMMARY

The main and direct aim of this work is to present the territorial organization of religions and confessions in the Crown part of the old Republic of Poland. Because of the lack of systematic demographic sources for that period, it seems to be the best method to study the actual quantitative (statistical) and spatial (geographical) relations between the followers of all confessions existing in the Crown. The analysis comprised the territory of the Małopolska (Little Poland) and Wielkopolska (Great Poland) provinces within their borders from the second half of the 18th century, which was before the territorial changes caused by the fist partitions of Poland. The areas under lien or fief: Spiš and Drahim starostwo (crown land administered by and official called starosta) as well as the lands of Lębork and Bytów were also taken into consideration. Because both the sources and studies provide different administrative structures of the areas mentioned above, the collective statistics treat them separately, i.e. they were not included within any of the 23 crown voivodships. Warmia, which formally belonged to the Malbork voivodship, was also viewed separately. The total area considered in the present work comprised 424,358 square kilometres, including:

Małopolska province – 304, 390 km^2,

- Małopolska – 57, 656 km^2
  (including Spiš area – 679 km^2)
- Crown Ruthenia – 235, 227 km^2
- Podlasie – 11,507 km^2

Wielkopolska province 119,968 km^2

- Wielkopolska – 59,842 km^2
  (including Drahim area – 651 km^2)
- Crown Prussia – 26, 452 km^2
  (including Lębork and Bytów areas – 1,857 km^2 and Warmia 4,316 km^2)
- Mazowsze – 33,674 km^2.

As for the scope of the present work, the analysis comprised sacral objects and units of territorial administration of all religions, confessions and liturgies that occurred in the area of the Crown and that created organizational structures considered in the sources. The group of Christian temples included Catholic churches of three liturgies (Latin, Greek and Armenian), Orthodox. Lu-

theran (Evangelical-Augsburg), Mennonite, Calvinist (Reformed Evangelical) and the Unity of the Brethren (Bohemian Brethren, despite strong unification tendencies with Calvinists were treated separately). Among non-Christian religions, the most space and attention was given to Jewish temples. The number of Muslim mosques and Karaite kenesas was small.

The present work, due to the territorial and material scope, is based mainly on sources and studies providing systematic information on the structures and distribution of sacral objects of religions and confessions. A considerable effort was put into preparing the information and cartographic materials for those confessions wherever such either did not exist (e.g. a map of synagogues and houses of prayer) or they were old (e.g. a map of Protestant churches). The state of knowledge on the centralized and well controlled Latin Church is without any doubt the most complete, mainly thanks to the preserved records of canonical visits, lists of benefices or other types of specifications necessary for efficient administration of the Church. Protestants communities, which systematically prepared descriptions of their organizational state, which was shrinking more and more in the 18th c., were fairly well documented. Knowledge on the organization of Eastern churches presents a slightly worse picture although the key role here is still played by the exploration of sources. The third religious group – considering the number of churches – namely, Jews did not create – or they are not known – systematic descriptions of the state of their property. This results from a completely different organizational structure of those communities which were characterized by much greater decentralization in comparison to Christian religions. The first complete list of Jews' organizations in the Crown and in Lithuania was an effect of the state's undertaking from the second half of the 18th c. the aim of which was to change the tax system of this group of the population.

The analysis of the distribution of temples of all confessions and religions on a very large area together with strong regional differentiation required introducing an inner division making it easier to present the phenomenon. Narration according to particular confessions did not enable to fully use the comparative method. On the other hand, it was not justified to accept the criterion of the division of the Latin Church structures that comprised the whole territory of the Republic of Poland because the Greek-Catholic Church played a far more important role in the Crown Ruthenia. Unintentionally, it created the danger of comparing other confessions to the Latin Church. Hence, it was considered the most proper to accept the division of the state administration (provinces and voivodships) within which the quantitative, structural and geographical analyses were made of particular confessions (chapter I: Małopolska province, and chapter II: Wielkopolska province). Chapter III (Religious and confessional regionalization of the Crown) is an attempt to exclude from a detailed territorial analysis the moments that identified and were characteristic of the confessional and ethnic space of both provinces. While formulating the main conclusions, a significant role was played by the methods of geostatic analysis. The present work made use of both the base of special data and geographic information systems as a set of instruments for a special analysis of the collected data. Both the method itself and instruments to use it create a chance to make a step further in relation towards the classic methods of cartographic presentations that are binding in historical geography. These are naturally to be found in the present work.

The first two chapters have the character of a systematic geographical and statistical analysis of the religious situation of each voivodship of the Crown. In addition to presenting the statistics and administrative divisions of confessions and religions, problems relating to the creation of borders of territorial administration as well as issues connected with the development and factors affecting the religious situation in particular regions were undertaken. The following elements were brought to the foreground: the range of the first Christianization of the Slav areas, the policy of

state authorities and the international situation affecting the changes of not only political but also religious borders. In the modern times, of special importance was the Polish-Lithuanian union and, being the consequence of the latter, the Brest union, which changed the religious picture of the Crown through including the areas where Eastern churches had their structures. The Protestant reformation had a significant influence, especially in Wielkopolska and Royal Prussia. The development of kahal organization related to the processes of external and internal colonization affected the formation of Jewish self-government the central organ of which was the Council of Four Lands. Differentiation in the density of sacral objects was closely connected with the ownership and settlement structure in each voivodship as well as with the inner organizational regulations of churches and religions.

A geostatic analysis was made of totally 15,253 sacral objects, including 8,311 Uniate churches, 5,722 Latin churches, 841 synagogues and houses of prayer, 276 Lutheran churches, 35 Orthodox churches, 22 Catholic churches of Armenian liturgy, 19 Mennonite churches, 14 – Calvinist ones, 10 – belonging to Bohemian Brethren, 3 Karaite kenesas and 2 mosques. Basing on their distribution, an analysis was conducted of the range of confessions and religions, differentiation in their density; besides, religious regionalization of the Crown was performed. Distinction of areas of varying degrees of religious heterogeneity (so-called religious fractionalization) proved especially interesting. In the social perspective, the phenomenon called "multi-religiousness" mainly concerned the towns, while in the geographical perspective it referred to the Latin-Uniate, Latin-Lutheran and Uniate-Orthodox borderlands. Viewing the problem in most general terms, the towns lying on the borderlands can be considered the most heterogeneous. There, the Latin Church was losing its dominating position: to the east – for the benefit of the Uniate Church, to the west and north – for the benefit of the Lutheran Church. The conducted geographical-historical analysis points to religious differentiation of the Crown and its division into two parts (Latin and Uniate ones) and three distinct borderlands (Latin-Uniate, Latin-Lutheran and Uniate-Orthodox ones). Considering slight deviations in each province, which were affected by the factors described above, it can be said that in the cross-section of the whole analyzed area the geography of sacral objects adequately presents the religious situation in the Crown.

Translated by Hanna Grygielska-Michalak

SPIS TREŚCI

WSTĘP ... 5
Temat i cel pracy ... 5
Źródła i opracowania ... 7
Metoda i konstrukcja ... 16

ROZDZIAŁ I
PROWINCJA MAŁOPOLSKA ... 21
1. Małopolska ... 22
2. Ruś Koronna ... 48
3. Podlasie ... 108

ROZDZIAŁ II
PROWINCJA WIELKOPOLSKA ... 117
1. Wielkopolska ... 118
2. Prusy Królewskie ... 149
3. Mazowsze ... 168

ROZDZIAŁ III
REGIONALIZACJA RELIGIJNA I WYZNANIOWA KORONY ... 183
1. Zasięg geograficzny religii i wyznań ... 183
2. Zagęszczenie obiektów sakralnych ... 207
3. Granice i pogranicza – obszary homogeniczne i heterogeniczne konfesyjnie ... 228

ZAKOŃCZENIE ... 251
BIBLIOGRAFIA ... 255
ANEKS ... 281
WYKAZ SKRÓTÓW ... 731
SPIS TABEL ... 739
SPIS MAP ... 741
SUMMARY ... 743